SELITE

- Suunnitelma-alueen raja
- Liikennevalot
- Pyörätie eritasossa
- Pyöräkaista
- Värillinen pyörätie
- Pyörätie jalankulun tasossa
- Pysäköinti
- Jalkakäytävä
- Yhdistetty jalankulku ja pyöräily
- Istutuskaista
- Koroke / erotuskaista
- Pysäkki
- Koroke / raitiotie

PACIUKSENKATU

Leikkaus E - E

1:200

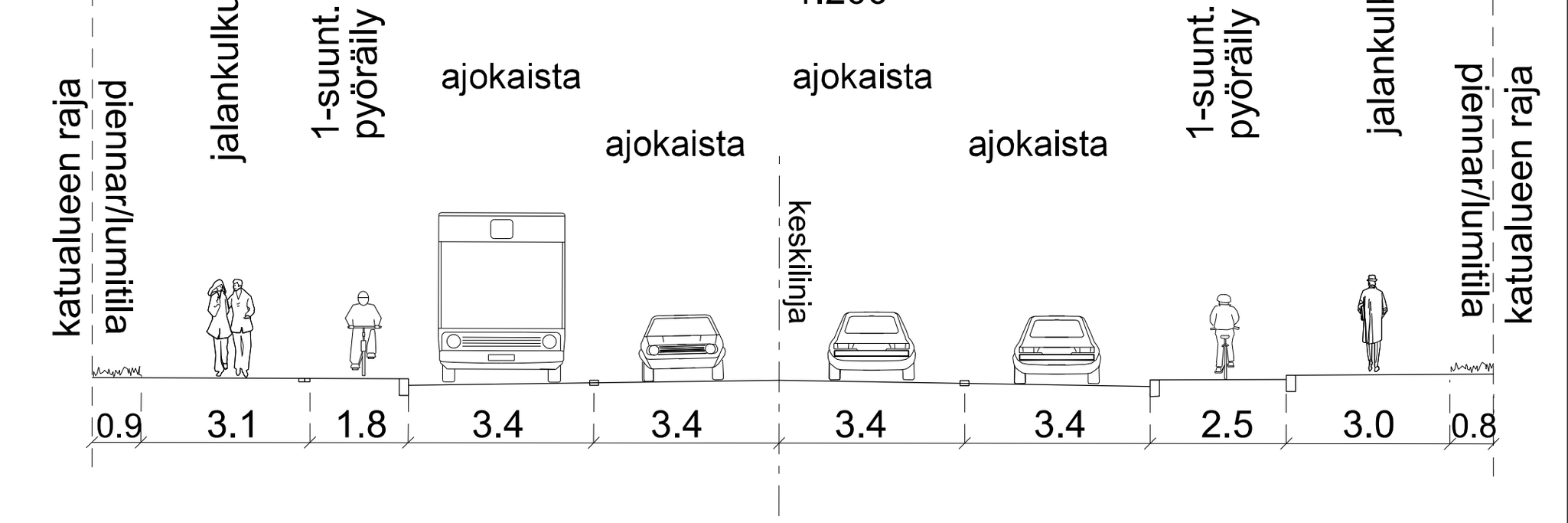

TUKHOLMANKATU

Leikkaus F - F

1:200

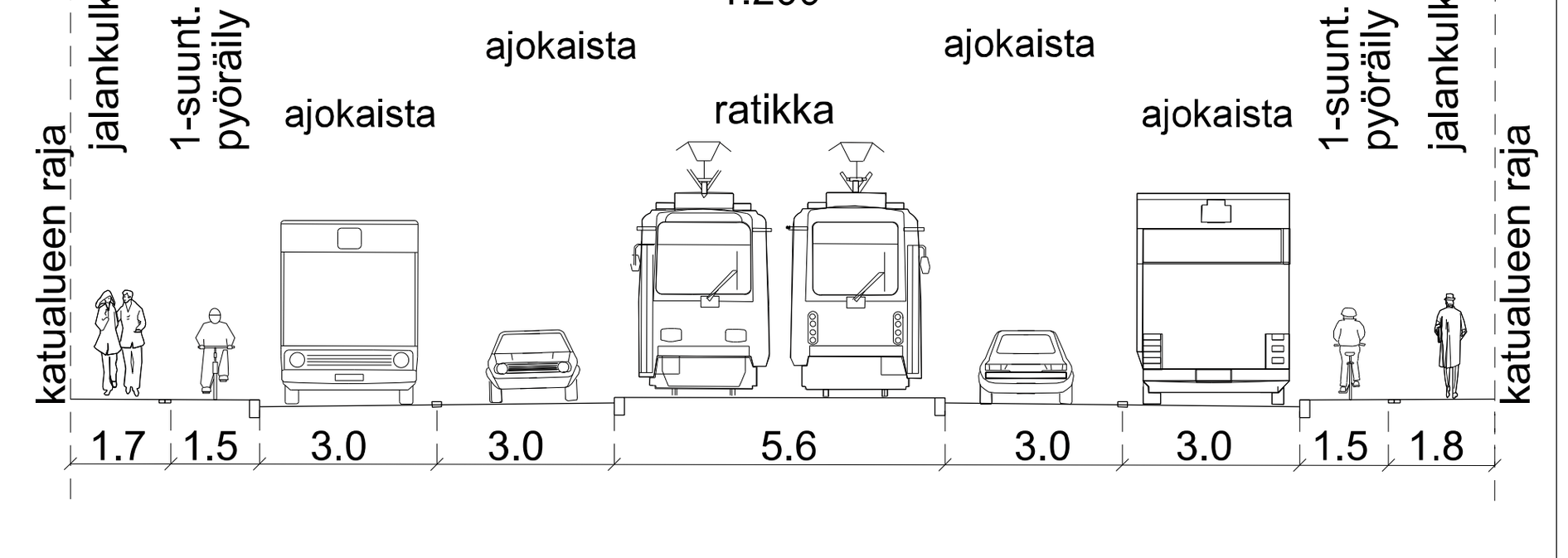

TUKHOLMANKATU

Leikkaus G - G

1:200

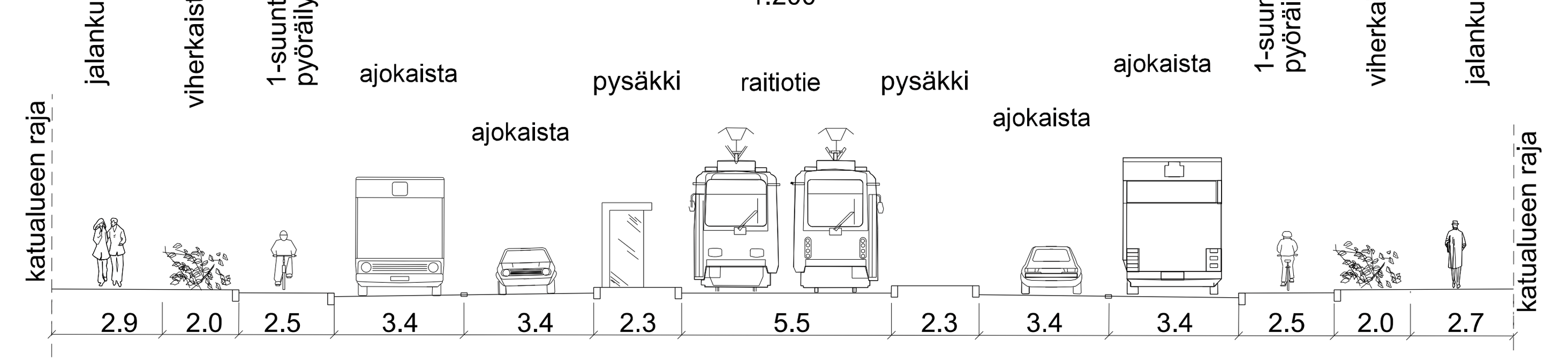

TUKHOLMANKATU, PYSÄKIN KOHTA

Leikkaus H - H

1:200

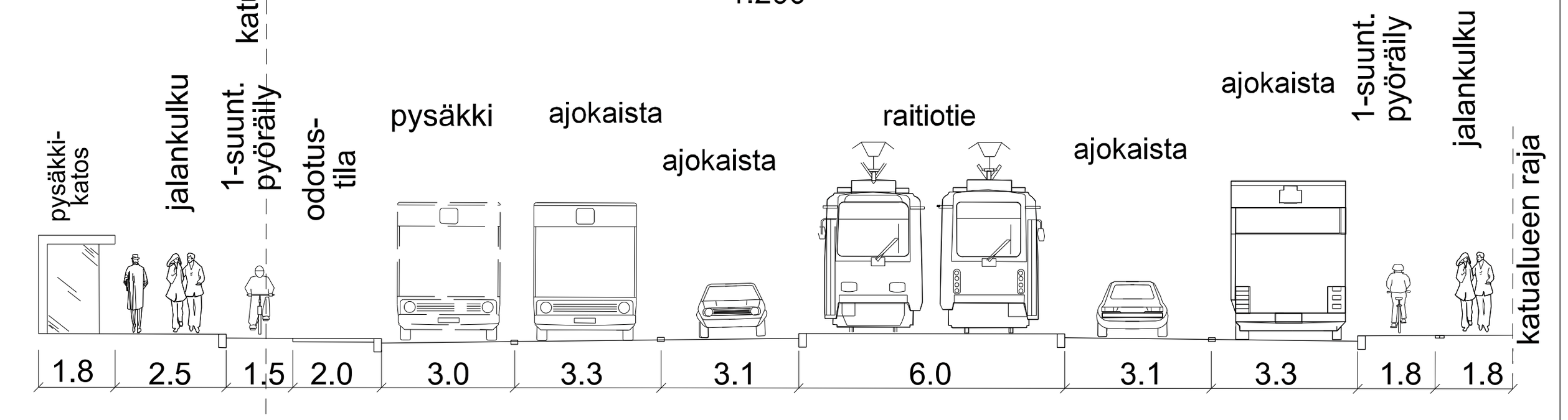

TUKHOLMANKATU

Leikkaus I - I

1:200

HELSINGIN KAUPUNKISUUNNITTELUVIRASTO LIIKENNESUUNNITTELUOSASTO

Paciuksenkadun ja Tukholmankadun liikennesuunnitelma

Osa 2 / 2

PIIRUSTUS	6491-64
KAUPUNGINOSAT	15. Meilahti
MITTAKAAVA	1:1000
PÄIVÄYS	20.10.2015
HYVÄKSYTTY	
LAATINUT	Inga Valjakka
PIIRTÄNYT	Inga Valjakka
TARKISTANUT	
LIIKENNESUUNNITTELUPÄÄLLIKKÖ	

Tasokoordinaatisto / Plankoordinatsystem: *ETRS-GK25*
Korkeusjärjestelmä / Höjdsystem: *N2000*