



Uudenmaan liitto
Nylands förbund



Uudenmaan 4. vaihemaakuntakaava Selostuksen liitekartat -kaavaluonnos

Nähtävillä 20.1. - 20.2.2015

Liitekartat

Liitekartat ovat keskeinen osa kaavaselistusta. Liitekartat esitetään A4- ja A3-pienennöksinä jotka eivät ole mittakaavassa. Kaikki 4. vaihemaakuntakaavan liitekartat ovat oikeusvaikutuksettomia karttoja eli niitä ei vahvisteta. Niiden tehtävänä on selventää ja taustoittaa kaavaratkaisua.

- **Selventävillä liitekarttoilla** esitetään erillään tiettyjä merkintäkokonaisuuksia vahvistettavalta kaavakartalta ja / tai voimaan jäävistä kaavoista.
- **Taustoittavilla liitekarttoilla** esitetään muun muassa kaavan valmistelussa käytettyä taustatietoa, esimerkiksi selvitysten tuloksia aiheista, joita ei käsitellä kaavassa kokonaisuutena.

Elinkeinot ja logistiikka: L-karttasarja

1. Liitekartta L1, Logistiikka (taustoittava)
2. Liitekartta L2, Erikoiskuljetusreitit, vaarallisten aineiden kuljetusreitit ja raskaan liikenteen levähdyspaikat (nykytilanne) (taustoittava)
3. Liitekartta L3, Keski-Uudenmaan vaihtoehtoiset poikittaisyhteydet (selventävä)

Tuulivoima: T-karttasarja

1. Liitekartta T1, Tuulivoima (taustoittava)

Viherrakenne: V-karttasarja

1. Liitekartta V1, Voimassa olevien maakuntakaavojen viherrakenne, yleistetty (taustoittava)
2. Liitekartta V2, Toteutuneet luonnonsuojelualueet ja valtiolle luonnonsuojelutarkoitukseen hankitut alueet (taustoittava, täydentää kaavaratkaisussa esitettyä)
3. Liitekartta V3, Maakunnalliset luonnonympäristöt, selvitystilanne (selventävä ja taustoittava)
4. Liitekartta V4, Kaavaratkaisu: Luonnonsuojelualueet ja LUO-alueet (selventävä)
5. Liitekartta V5, Kaavaratkaisu: Viheryhteystarpeet (selventävä).
6. Liitekartta V6, Kaavaratkaisu: Virkistyskokonaisuus (selventävä)
7. Liitekartta V7, Kaavaratkaisu: Virkistysalueet (selventävä)
8. Liitekartta V8, Kaavaratkaisu: MLY-alueet (selventävä)
9. Liitekartta V9, Kaavaratkaisu: 4. vaihemaakuntakaavassa kumoutuvien maa- ja metsätalousmerkintöjen tarkastelu itäisellä Uudellamaalla (taustoittava)
10. Liitekartta V10, Kaavaratkaisu: Pohjavesialueet (selventävä)
11. Liitekartta V11, Pohjavesialueiden luokitus (taustoittava)
12. Liitekartta V12, Kaavaratkaisu: Arvokkaat geologiset muodostumat (selventävä)
13. Liitekartta V13, Maakuntakaavat ja pääkaupunkiseudun viherkehä (selventävä ja taustoittava)

Kulttuuriympäristö: K-karttasarja

1. Muinaisjäännökset (taustoittava)
Liitekartta K1, Muinaisjäännökset
Liitekartta K1a, Muinaisjäännökset, osasuurennos a
Liitekartta K1b-c, Muinaisjäännökset, osasuurennos b-c
2. Liitekartta K2, Valtakunnallisesti arvokkaat maisema-alueet (taustoittava)

3. Valtakunnallisesti arvokkaat rakennetut kulttuuriympäristöt (selventävä)

Liitekartta K3, Valtakunnallisesti merkittävät rakennetut kulttuuriympäristöt

Liitekartta K3a, Valtakunnallisesti merkittävät rakennetut kulttuuriympäristöt, osasuurennos a

Liitekartta K3b-f, Valtakunnallisesti merkittävät rakennetut kulttuuriympäristöt,
osasuurennokset b-f

4. Liitekartta K4, Unescon maailmanperintökohteet ja kansalliset kaupunkipuistot (taustoittava)

5. Liitekartta K5, Muinaisjäännökset ja inventointien arvioitu kattavuus (taustoittava)

LOGISTIIKKA
LOGISTIK

Nähtävillä 20.1.-20.2.2015
Framlagt 20.1.-20.2.2015

Merkinät
Beteckningar

- Maakuntakaavan logistiikka- tai liikennealue
Logistik- eller trafikområde i landskapsplanen
 - Olemassa oleva logistiikan keskittymä
Befintligt logistikcentrum
 - ✈ Helsinki-Vantaan lentoasema
Helsingfors-Vanda flygplats
 - ⚓ Maakunnallinen satama
Hamn på landskapsnivå
 - ⚓ Paikallinen satama
Hamn på lokal nivå
 - Vaihtoehtoinen logistiikan tieyhteys
Alternativ vägförbindelse för logistik
 - Tavara- ja henkilöliikenteen mahdollistava kiinteä yhteys Tallinnaan
Fast förbindelse till Tallinn som möjliggör gods- och persontrafik
 - Tavaraliikenteen kannalta merkittävät radat
Järnväg som är av betydelse för godstrafiken
 - Tavaraliikenteen kannalta tärkeimmät tiet
Viktigaste vägarna för godstrafiken
- | VÄYLÄLUOKKA
VÄGKLASS | LAIVOJA/KK
FARTYG/MÅN |
|-------------------------|--------------------------|
| 1 | 20 - 50 |
| 2 | 51 - 100 |
| 3 | 101 - 200 |
| 4 | 201 - 400 |
| 5 | yli 400 |
| 6 | |
- - - Maakuntakaava-alueen raja
Gräns för landskapsplaneområdet

Lähteet: Liikennevirasto, HELCOM
Källor: Trafikverket, HELCOM



Pohjakartta-aineisto © MML, 2012
Baskartmaterial © LMV, 2012

ERIKOISKULJETUSREITIT, VAARALLISTEN AINEIDEN KULJETUSREITIT JA RASKAAN LIIKENTEEN LEVÄHDYSPAIKAT (NYKYTILA)
 SPECIALTRANSPORTRUTTER, RUTTER FÖR TRANSPORT AV FARLIGA ÄMNER SAMT RASTPLATSER FÖR TUNG TRAFIK (NULÄGE)

Nähtävillä 20.1.-20.2.2015
 Framlagt 20.1.-20.2.2015

Merkinnät
 Beteckningar

TIE
 VÄG

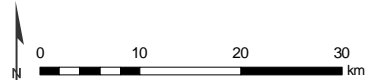
- Erikoiskuljetusreitti
 Specialtransportrutt
- Maakunnallisesti merkittävä vaarallisten aineiden kuljetusreitti
 Rutt av betydelse på landskapsnivå för transport av farliga ämnen

RAIDE
 JÄRNVÄG

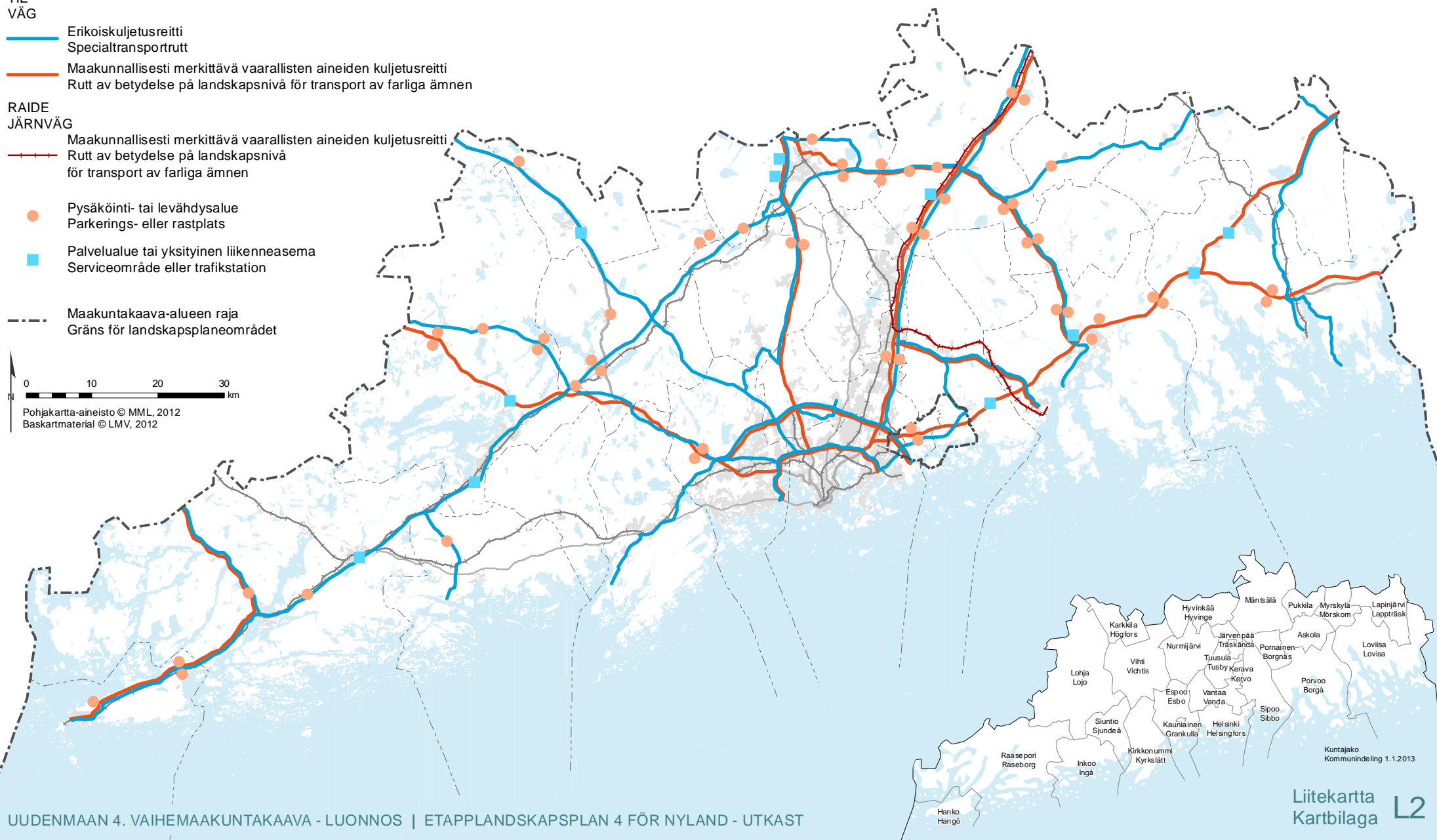
- +— Maakunnallisesti merkittävä vaarallisten aineiden kuljetusreitti
 Rutt av betydelse på landskapsnivå för transport av farliga ämnen

- Pysäköinti- tai levähdysalue
 Parkerings- eller rastplats
- Palvelualue tai yksityinen liikenneasema
 Serviceområde eller trafikstation

Maakuntakaava-alueen raja
 Gräns för landskapsplaneområdet



Pohjakartta-aineisto © MML, 2012
 Baskartmaterial © LMV, 2012






KESKI-UUDENMAAN VAIHTOEHTOISET POIKITTAISYHTEYDET

ALTERNATIVA TVÄRGÅENDE FÖRBINDELSER I MELLERSTA NYLAND

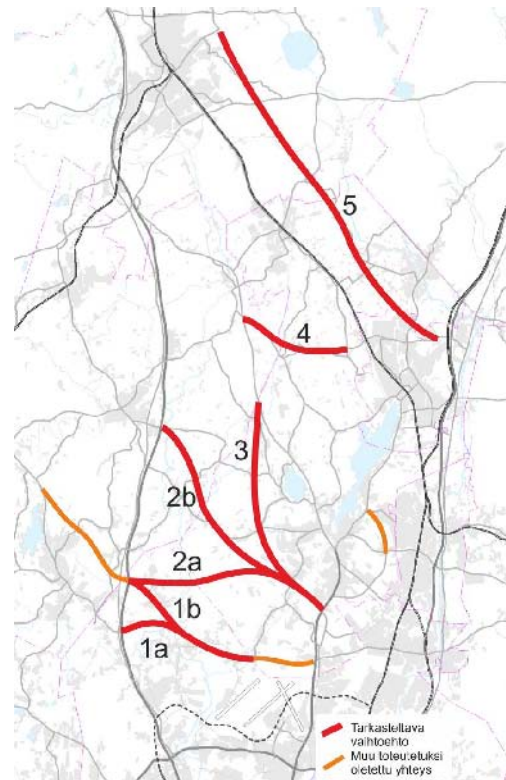
Liitekartta kuvaa tarkasteltuja Keski-Uudenmaan poikittaisyhteyksien hankekokonaisuuksia, joissa toteutuksi on oletettu useita kaavakartalla esitetyistä tieyhteyksistä. Hankekokonaisuuksien muodostamisessa alueen eteläosasta ja pohjoisosasta on molemmista oletettu toteutuneeksi yksi vaihtoehto, joille on lisäksi voitu tarkastella alavaihtoehtoja. Hankekokonaisuuksien muodostaminen on kuvattu tarkemmin Keski-Uudenmaan poikittaisyhteyksien selvityksen väliraportissa

Kartbilagan åskådliggör de projektheter som har granskats gällande alternativa tvärförbindelser i mellersta Nyland. Flera av de vägförbindelser som angetts på plankartan förutsätts ha förverkligats. Projektheterna har bildats genom att ett alternativ förutsatts ha förverkligats i områdets norra del och ett i områdets södra del. Det har därtill varit möjligt att granska olika underalternativ till dessa. Hur projektheterna har bildats beskrivs närmare i mellanrapporten till utredningen om tvärförbindelser i mellersta Nyland

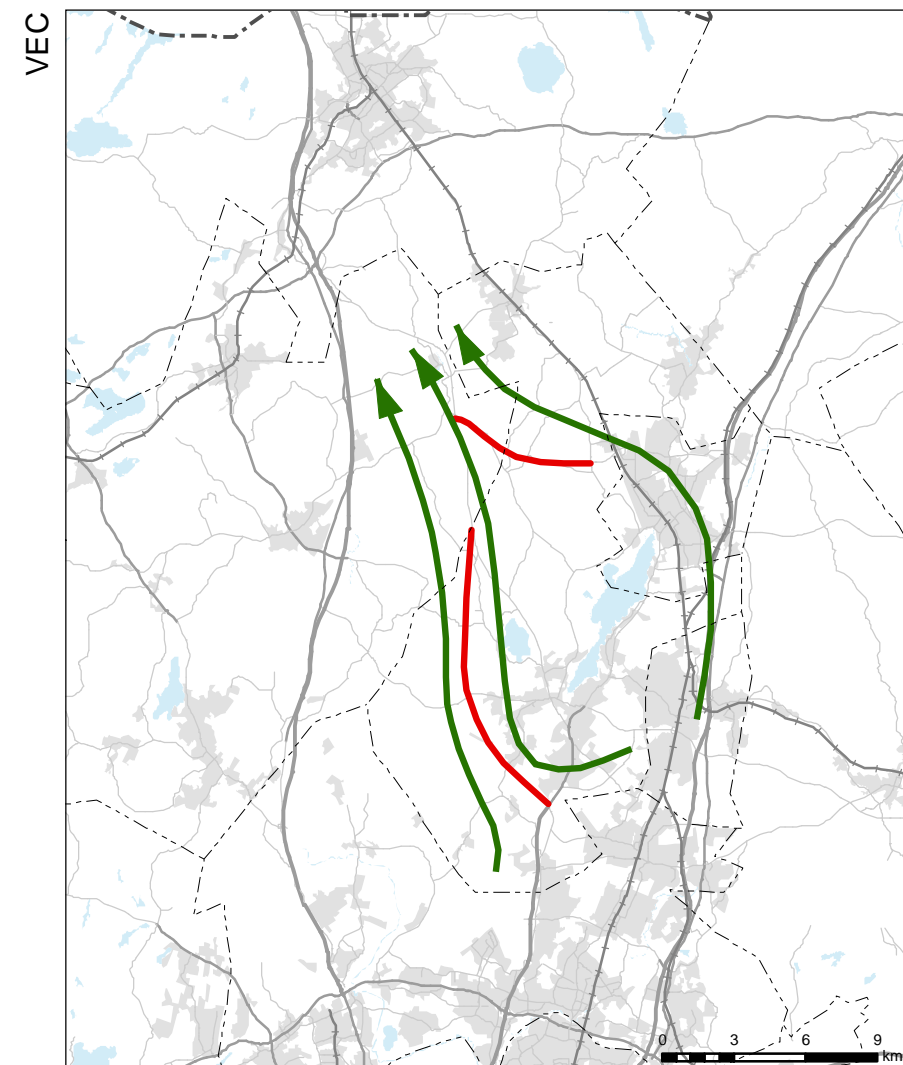
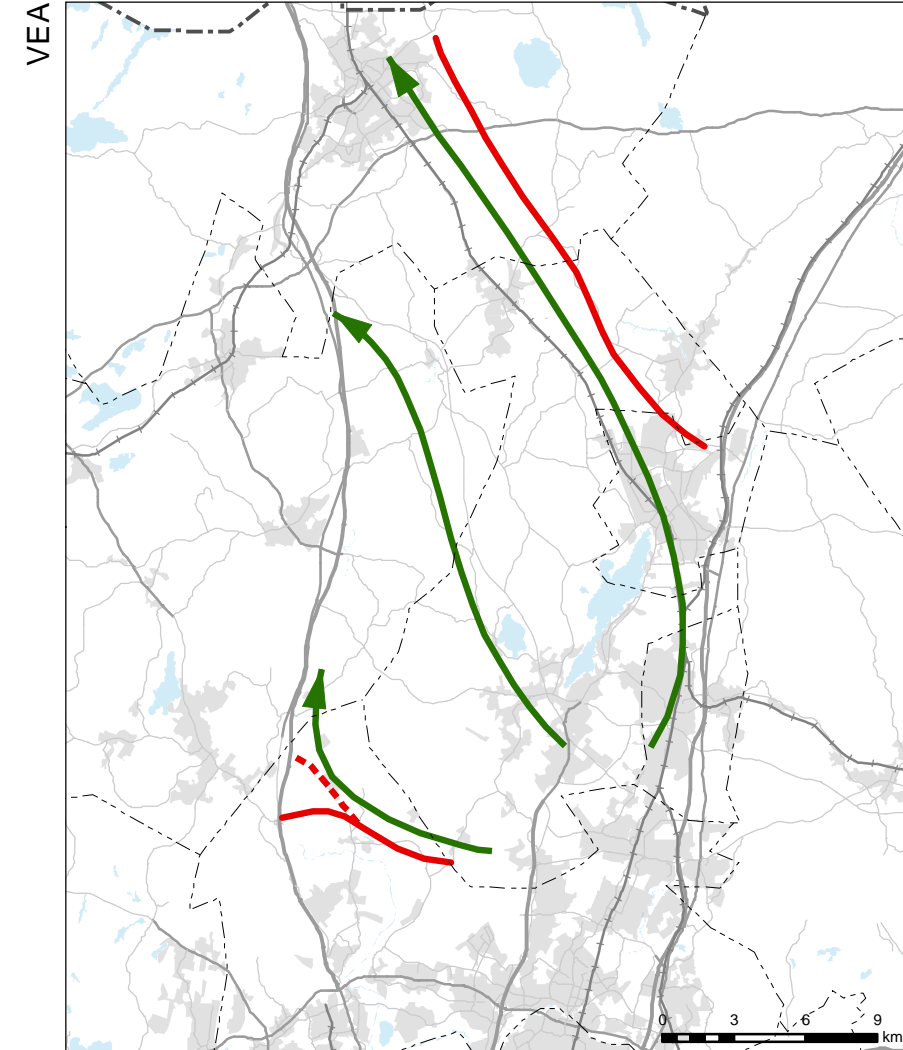
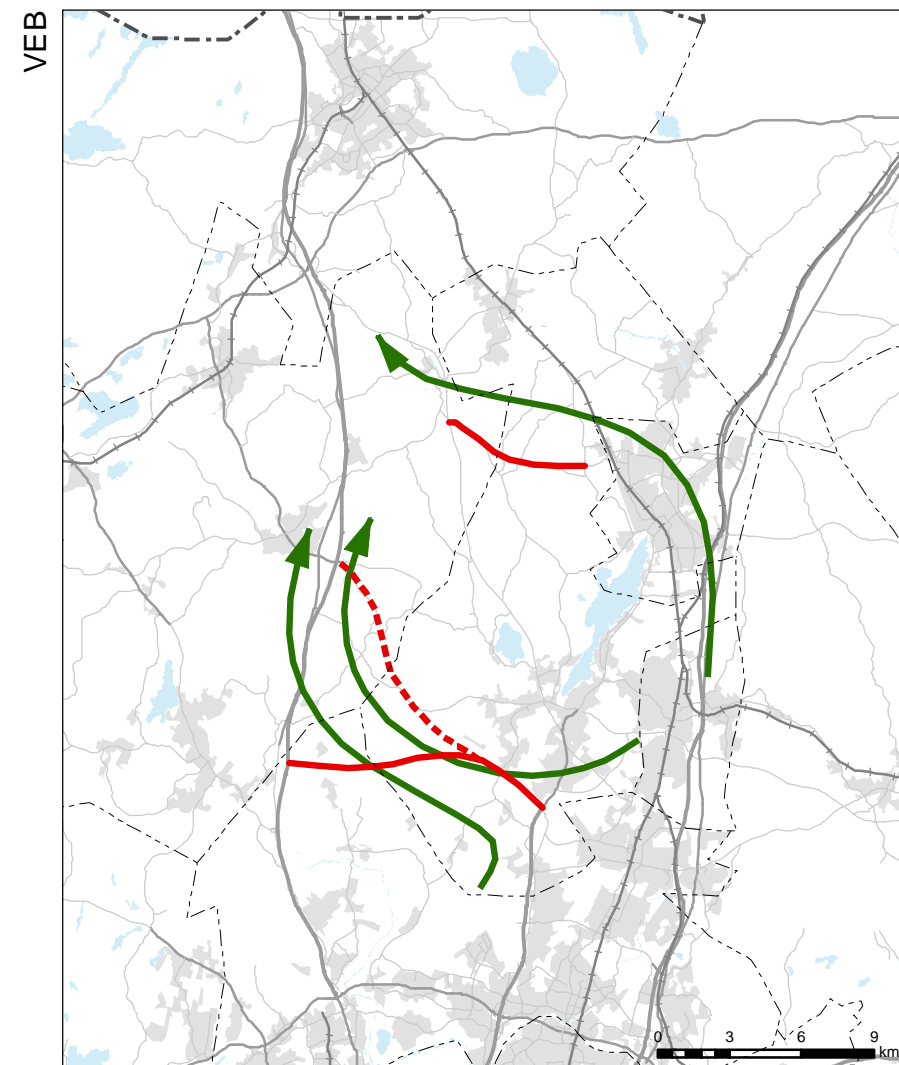
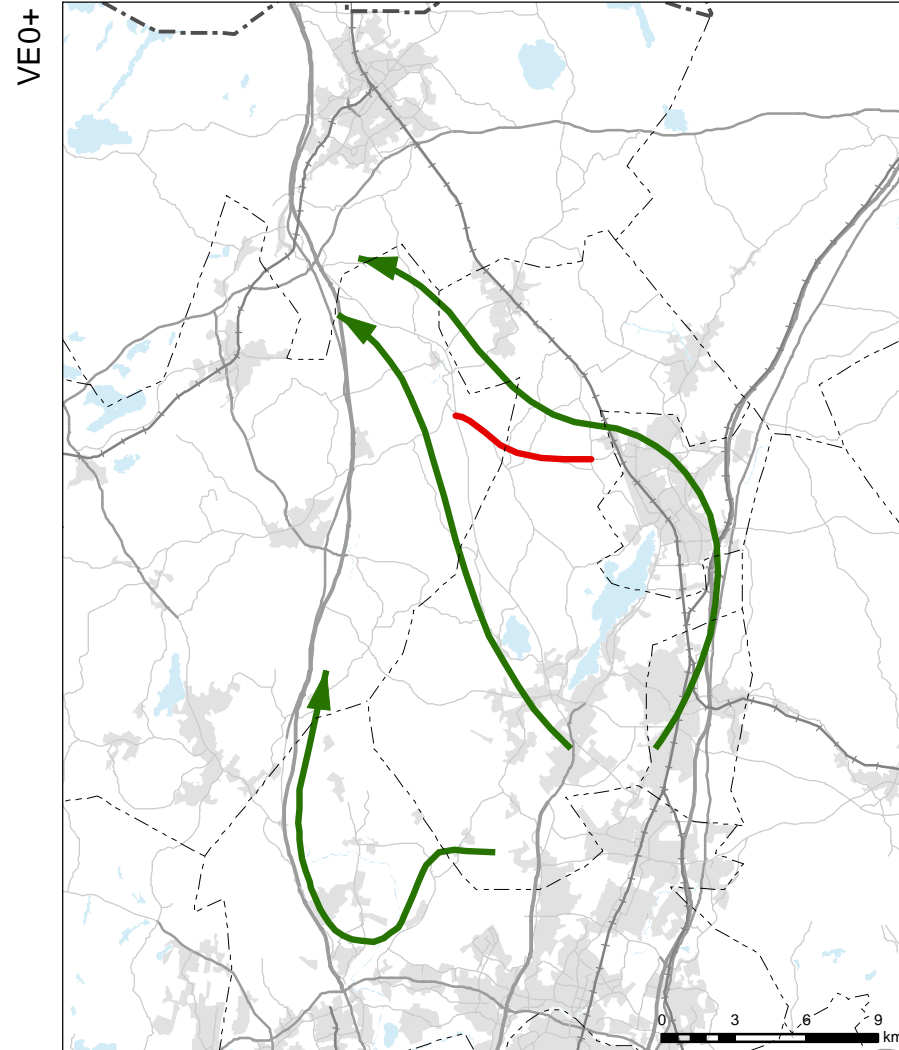
Merkinnät
Beteckningar

-  Liikennevirtojen ohjautuminen
Trafikflödenas styrning
-  Tarkasteltu poikittaisyhteys
Granskad tvärförbindelse
-  Tarkasteltu alavaihtoehto
Granskad underalternativ

Pohjakartta-aineisto © MML, 2012
Baskartmaterial © LMV, 2012








Tarkasteltavat Keski-Uudenmaan poikittaisyhteydet
1a, Kehä IV
1B, Kehä IV pohjoinen linjaus
2a, Hyrylän tason yhteys Klaukkalan ohikulkutien liittymään
2b, Hyrylän tason yhteys Nurmijärven kirkonkylän liittymään
3, Hyrylän läntinen ohikulkutie
4, Järvenpää-Nurmijärvi -yhteys
5, Itäinen radanvarstie

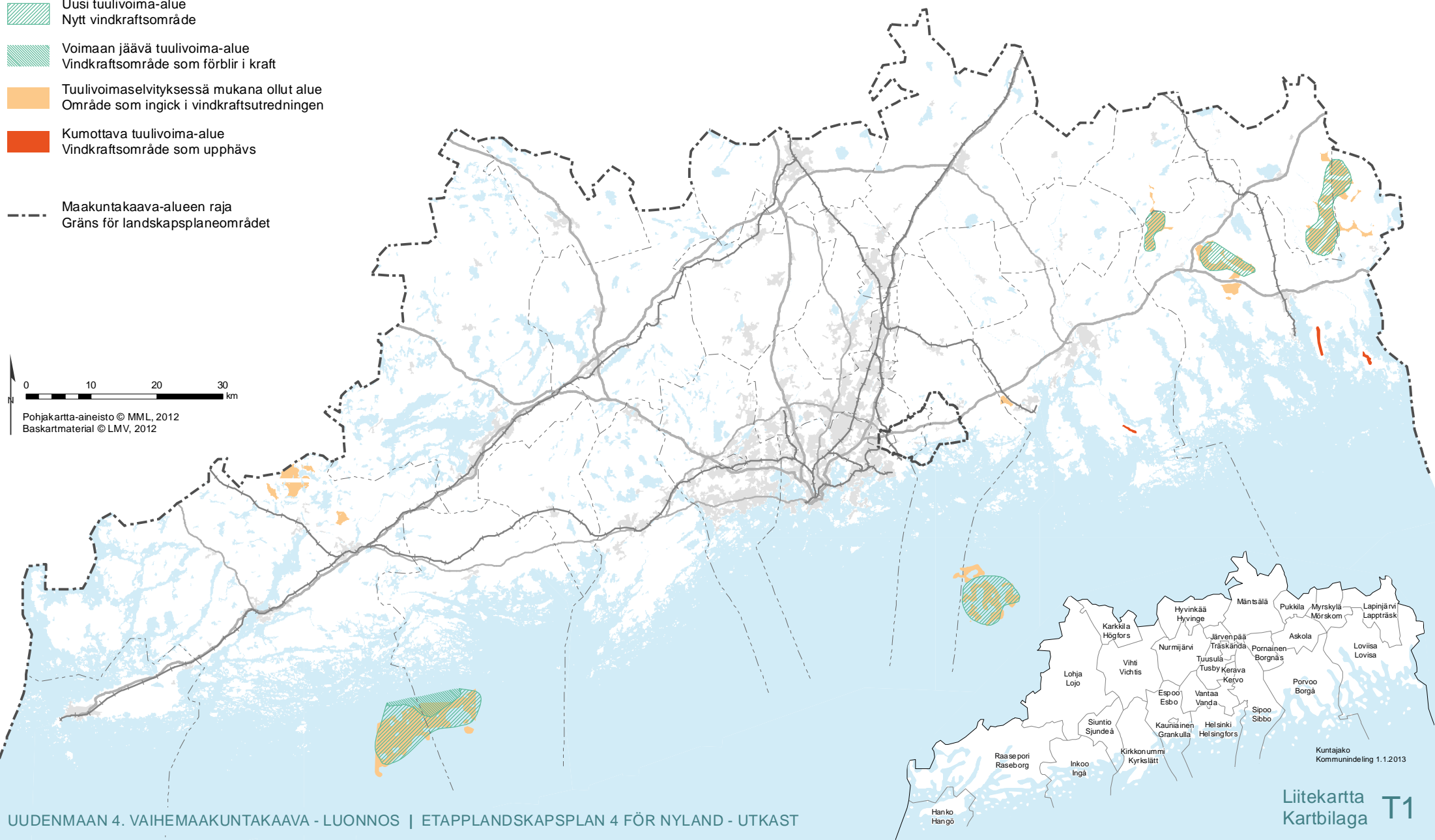



TUULIVOIMA VINDKRAFT

Nähtävillä 20.1.-20.2.2015
Framlagt 20.1.-20.2.2015

Merkinnät
Beteckningar

-  Uusi tuulivoima-alue
Nytt vindkraftsområde
-  Voimaan jäävä tuulivoima-alue
Vindkraftsområde som förblir i kraft
-  Tuulivoimaselvityksessä mukana ollut alue
Område som ingick i vindkraftsutredningen
-  Kumottava tuulivoima-alue
Vindkraftsområde som upphävs
-  Maakuntakaava-alueen raja
Gräns för landskapsplaneområdet
















VOIMASSA OLEVIEN MAAKUNTAKAAVOJEN VIHERRAKENNE, YLEISTETTY GRÖNSTRUKTUREN I DE GÄLLANDE LANDSKAPSPLANERNA, FÖRENKLAD

Nähtävillä 20.1.-20.2.2015
Framlagt 20.1.-20.2.2015

Voimassa olevat kaavat
Uudenmaan maakuntakaava, Itä-Uudenmaan maakuntakaava, Uudenmaan 1. vaihemaakuntakaava, Uudenmaan 2. vaihemaakuntakaava, Itä-Uudenmaan 1., 2., 3. ja 4. vaiheen seutukaavat sekä Maakuntakaava 2000
Gällande landskapsplaner
Landskapsplan för Nyland, Landskapsplan för Östra Nyland, Etapplandskapsplan 1 för Nyland, Etapplandskapsplan 2 för Nyland, Etappregionplanerna 1, 2, 3 och 4 för Östra Nyland samt Landskapsplan 2000

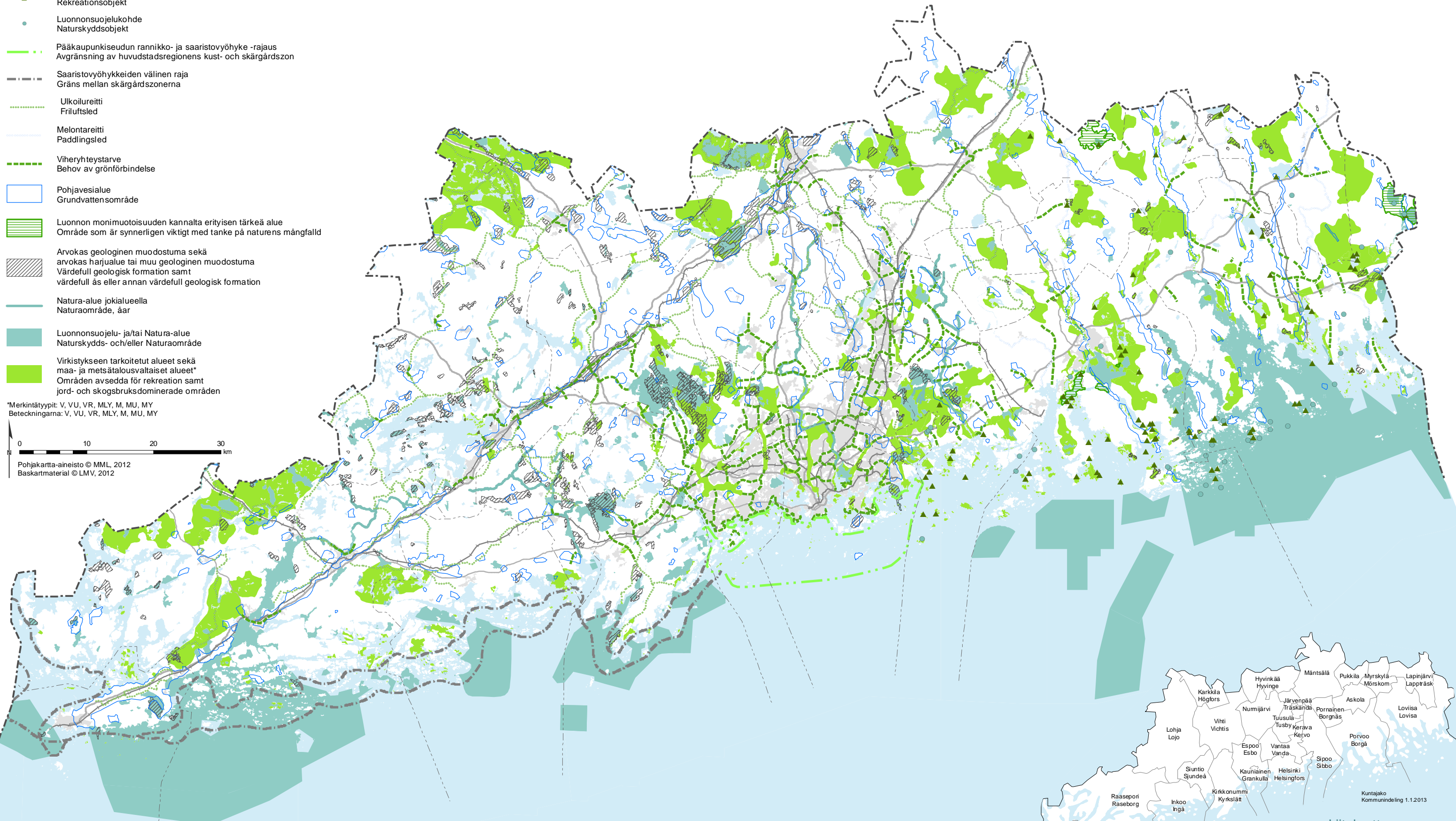
Merkinnät
Beteckningar

-  Virkistyskohde
Rekreatjonsobjekt
-  Luonnonsuojelukohde
Naturskyddsobjekt
-  Pääkaupunkiseudun rannikko- ja saaristovyöhyke -rajaus
Avgränsning av huvudstadsregionens kust- och skärgårdszon
-  Saaristovyöhykkeiden välinen raja
Gräns mellan skärgårdszonerna
-  Ulkoilureitti
Friluftsled
-  Melontareitti
Paddingsled
-  Viheryhteystarve
Behov av grönförbindelse
-  Pohjavesialue
Grundvattensområde
-  Luonnon monimuotoisuuden kannalta erityisen tärkeä alue
Område som är synnerligen viktigt med tanke på naturens mångfald
-  Arvokas geologinen muodostuma sekä arvokas harjuaue tai muu geologinen muodostuma
Värdefull geologisk formation samt värdefull ås eller annan värdefull geologisk formation
-  Natura-alue jokialueella
Naturaområde, åar
-  Luonnonsuojelu- ja/tai Natura-alue
Naturskydds- och/eller Naturaområde
-  Virkistykseen tarkoitettut alueet sekä maa- ja metsätalousvaltaiset alueet*
Områden avsedda för rekreation samt jord- och skogsbruksdominerade områden

*Merkintätyytit: V, VU, VR, MLY, M, MU, MY
Beteckningarna: V, VU, VR, MLY, M, MU, MY



Pohjakartta-aineisto © MML, 2012
Baskartmaterial © LMV, 2012



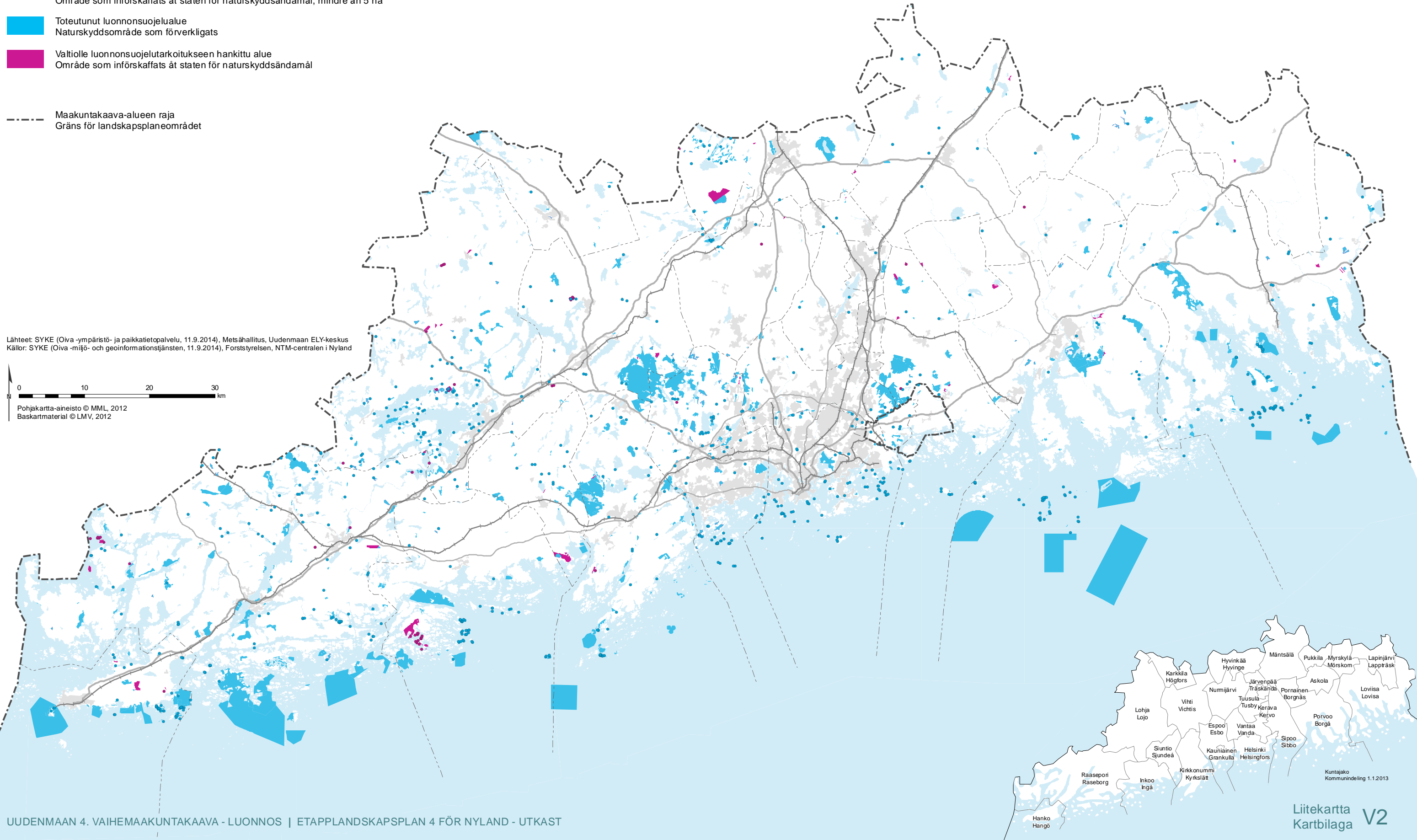

TOTEUTUNEET LUONNONSUOJELUALUEET JA VALTIOLLE LUONNONSUOJELUTARKOITUKSEEN HANKITUT ALUEET
 NATURSKYDDSSOMRÅDEN SOM FÖRVERKLIGATS OCH OMRÅDEN SOM INFÖRSKAFFATS ÅT STATEN FÖR NATURSKYDDSÄNDAMÅL

Nähtävillä 20.1.-20.2.2015
 Framlagt 20.1.-20.2.2015

Merkinnät
 Beteckningar

- Toteutunut luonnonsuojelualue, alle 5 ha
 Naturskyddsområde som förverkligats, mindre än 5 ha
- Valtiolle luonnonsuojelutarkoitukseen hankittu alue, alle 5 ha
 Område som införskaffats åt staten för naturskyddsändamål, mindre än 5 ha
- Toteutunut luonnonsuojelualue
 Naturskyddsområde som förverkligats
- Valtiolle luonnonsuojelutarkoitukseen hankittu alue
 Område som införskaffats åt staten för naturskyddsändamål
- Maakuntakaava-alueen raja
 Gräns för landskapsplaneområdet


Lähteet: SYKE (Oiva -ympäristö- ja paikkatietopalvelu, 11.9.2014), Metsähallitus, Uudenmaan ELY-keskus
 Källor: SYKE (Oiva -miljö- och geoinformationsjänsten, 11.9.2014), Forststyrelsen, NTM-centralen i Nyland





MAAKUNNALLISET LUONNONYMPÄRISTÖT, SELVITYSTILANNE NATURMILJÖER PÅ LANDSKAPSNIVÅ, UTREDNINGSSITUATION


Nähtävillä 20.1.-20.2.2015
Framlagt 20.1.-20.2.2015


Merkinnät
Beteckningar

 Lintualueet (maakunnallisesti, valtakunnallisesti ja kansainvälisesti arvokkaat)
Fågelområden (värdefulla på landskapsnivå och på nationell och internationell nivå)

 Itä-Uudenmaan maakunnallisesti arvokkaat luonnonympäristöt (MALU) -selvityksen alue tai LAKU-kriteereillä (Luonnonympäristöjen arvottamisen kriteeristö Uudellemaalle) tunnistettu alue, ja joka ei ole päällekkäin Zonation-tuloksen kanssa
Område som ingår i utredningen om värdefulla naturmiljöer i Östra Nyland (Itä-Uudenmaan maakunnallisesti arvokkaat luonnonympäristöt, MALU) eller område som uppfyller LAKU-kriterier (kriterier för värdefulla naturmiljöer i Nyland), och som inte överlappar ett Zonation-resultat)

 Zonation-tulos (joka ei ole päällekkäin MALU/LAKU alueen kanssa)
Zonation-resultat (som inte överlappar ett MALU-/LAKU-område)

 Zonation-tulos ja MALU/LAKU -alue samalla alueella
Zonation-resultat och MALU-/LAKU-område på samma område

 Maakuntakaava-alueen raja
Gräns för landskapsplaneområdet

Lähteet:
MALU ja LAKU
- Itä-Uudenmaan maakunnallisesti arvokkaat luonnonympäristöt (MALU) -selvitys 2009-2010
- Uudenmaan liiton taajamatoimintoihin liittyvä luontoseelvitys 2011
- Helsingin ympäristökeskuksen luontotietojärjestelmä 20.10.2014
- Espoon luontoseelvitys yleiskaavatyötä varten 2006
- Hyvinkään keskustaajama-alueen laajentumisalueiden luontoseelvitys 2007
- Inkoo sisäsaariston luontoseelvitys 2012-2014 (Keiron)
- Kirkkonummen luontoseelvitys Jorvaksen alueelta 2012-2013 (Keiron)
- Kirkkonummen luontoseelvitys 2012-2013 (Keiron)
- Vihti luontoseelvitykset 2005-2010 (Keiron)
- Uudenmaan liiton maastotöt 2014

Lintualueet
- Tringa ry
- Porvoon seudun lintuyhdistys
- Suomen ympäristökeskus (IBA ja FINIBA)

Källor:
MALU och LAKU
- Utredning om värdefulla kulturmiljöer i östra Nyland (Itä-Uudenmaan maakunnallisesti arvokkaat luonnonympäristöt MALU) 2009-2010
- Nylands förbunds naturutredning över tätortsfunktioner 2011
- Helsingfors miljöcentralens naturdatasystem 20.10.2014
- Esbos naturutredning i anslutning till utarbetandet av en generalplan 2006
- Hyvings naturutredning över utvidgningsområden i tätorten 2007
- Ingås naturutredning över den inre skärgården 2012-2014 (Keiron)
- Kyrkslättis naturutredning över Jorvs område 2012-2013 (Keiron)
- Kyrkslättis naturutredning 2012-2013 (Keiron)
- Vichtis naturutredningar 2005-2010 (Keiron)
- Nylands förbunds terrängarbeten 2014

Fågelområden
- Tringa ry
- Borgånejdens fågelförening
- Finlands miljöcentral (IBA och FINIBA)


0 10 20 30 km

Pohjakartta-aineisto © MML, 2012
Baskartmaterial © LMV, 2012

Zonation-analysin työvaiheet

1. Luontoarvojen priorisointi:
Mukana elinympäristö- ja lajitiedot (paitsi liito-oravatieidot), kytkeytyvyys ja nykyisen maankäytön vaikutus. Aluerajaus Uudenmaan maakuntaraja, ilman järviä ja merialuetta. Korkeimmat luontoarvot toteutuneille luonnonsuojelualueille ja valtiolle suojelutarkoituksiin hankittuille alueille (noin 5 % pinta-alasta).

2. Valittiin luontoarvoiltaan seuraavaksi arvokkaimmat:
Toteutuneiden luonnonsuojelualueiden ja valtiolle suojelutarkoituksiin hankittujen ulkopuolelta erotellaan 5 % pinta-alasta sekä 10 % pinta-alasta, joissa on seuraavaksi eniten luontoarvoja. Valittiin 10% luokasta ne alueet, jotka sisältävät 5 % luokkaan kuuluvia osia. Valituille alueille annettiin tunnukset.

3. Tuloksen ruudut, jotka ovat yhteydessä toisiinsa kulmittain, yhdistettiin ennen alueiden pinta-alan laskemista.

4. Virtavesistä rajattiin pois yli 2 m leveät uomat:
Käytännössä koska ruudukko on 100 m x 100 m, niin tuloksesta poistuu 100 m leveä käytävä. Virtaveden kanssa samaan arvoalueeseen kuuluneet osa-alueet pidettiin aluetunnuksen avulla yhä samana alueena.

5. Alle 10 ha kokoiset alueet rajattiin pois. Jäljelle jäävät, toteutuneiden luonnonsuojelualueiden ja valtiolle suojelutarkoituksiin hankittujen alueiden ulkopuoliset, seuraavaksi arvokkaimmat alueet kattavat hieman alle 5 % pinta-alasta.

Zonation-analysin arbetsskeden

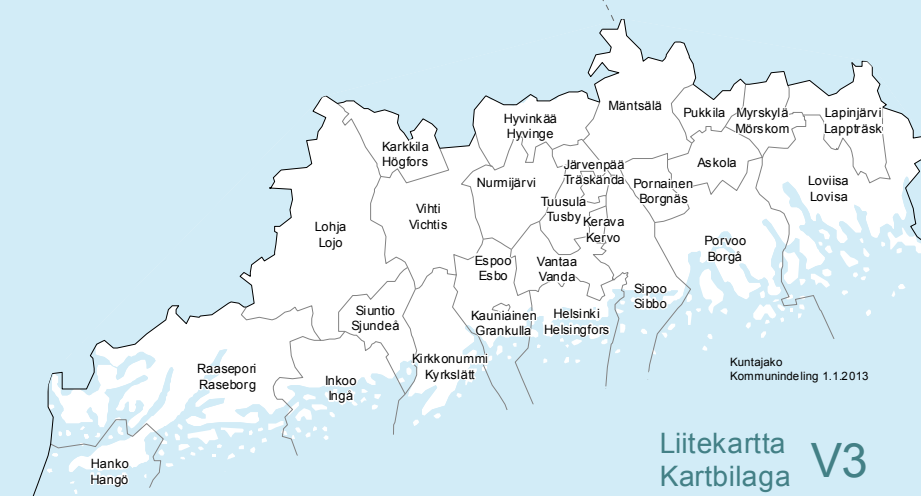
1. Prioritering av naturvärden:
Innefattar uppgifter om livsmiljöer och arter (med undantag av uppgifter om flygekorrar), ekologisk koppling och den nuvarande markanvändningens inverkan. Områdesgränsen är Nylands landskapsgräns med undantag av sjöar och havsområden. De viktigaste naturvärdena på naturskyddsområden som förverkligats och områden som införskaffats åt staten för naturskyddsändamål (ungefär 5 % av arealen).

2. Områden med de näst värdefullaste naturvärdena valdes:
Utanför naturskyddsområden som förverkligats och områden som införskaffats åt staten för naturskyddsändamål avskiljs 5 % samt 10 % av arealen där det finns näst flest naturvärden. Från 10 % av arealen valdes områden som delvis också fanns på 5 % av arealen. De valda områdena fick en beteckning.

3. Resultatet framställs i form av rutor som i hömen är sammankopplade med varandra.
Rutorna förenades med varandra innan områdenas totala areal räknades ut.

4. Bland vattendragen uteslöts fåror bredare än 2 meter:
Eftersom rutan är 100 x 100 meter utesluts i praktiken en 100 meter bred korridor från resultatet. De delområden som hörde till samma värdeområde som vattendragen bevarades som ett och samma område med hjälp av områdesbeteckningen.







5. Områden mindre än 10 ha uteslöts. De näst värdefullaste områden som blir kvar, av områdena som ligger utanför de förverkligade naturskyddsområdena samt områdena som införskaffats åt staten för naturskyddsändamål, täcker aningen mindre än 5 % av arealen.

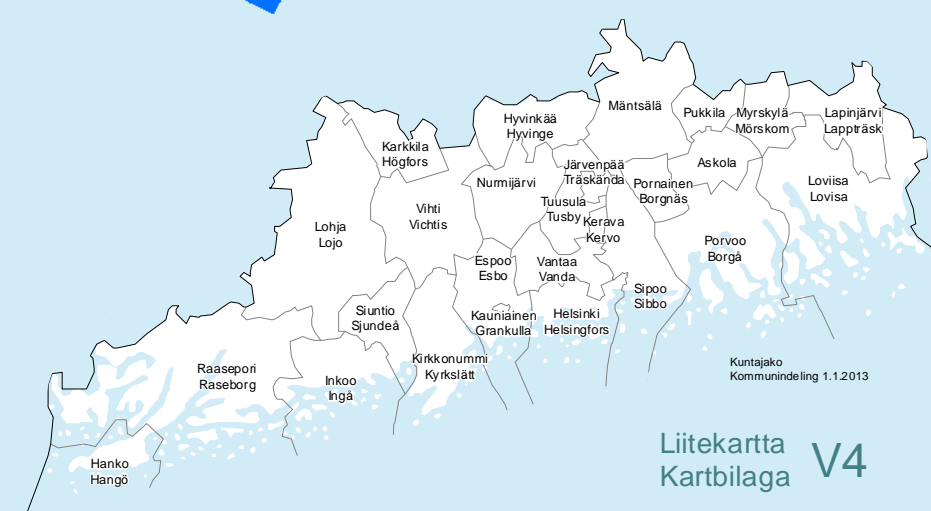
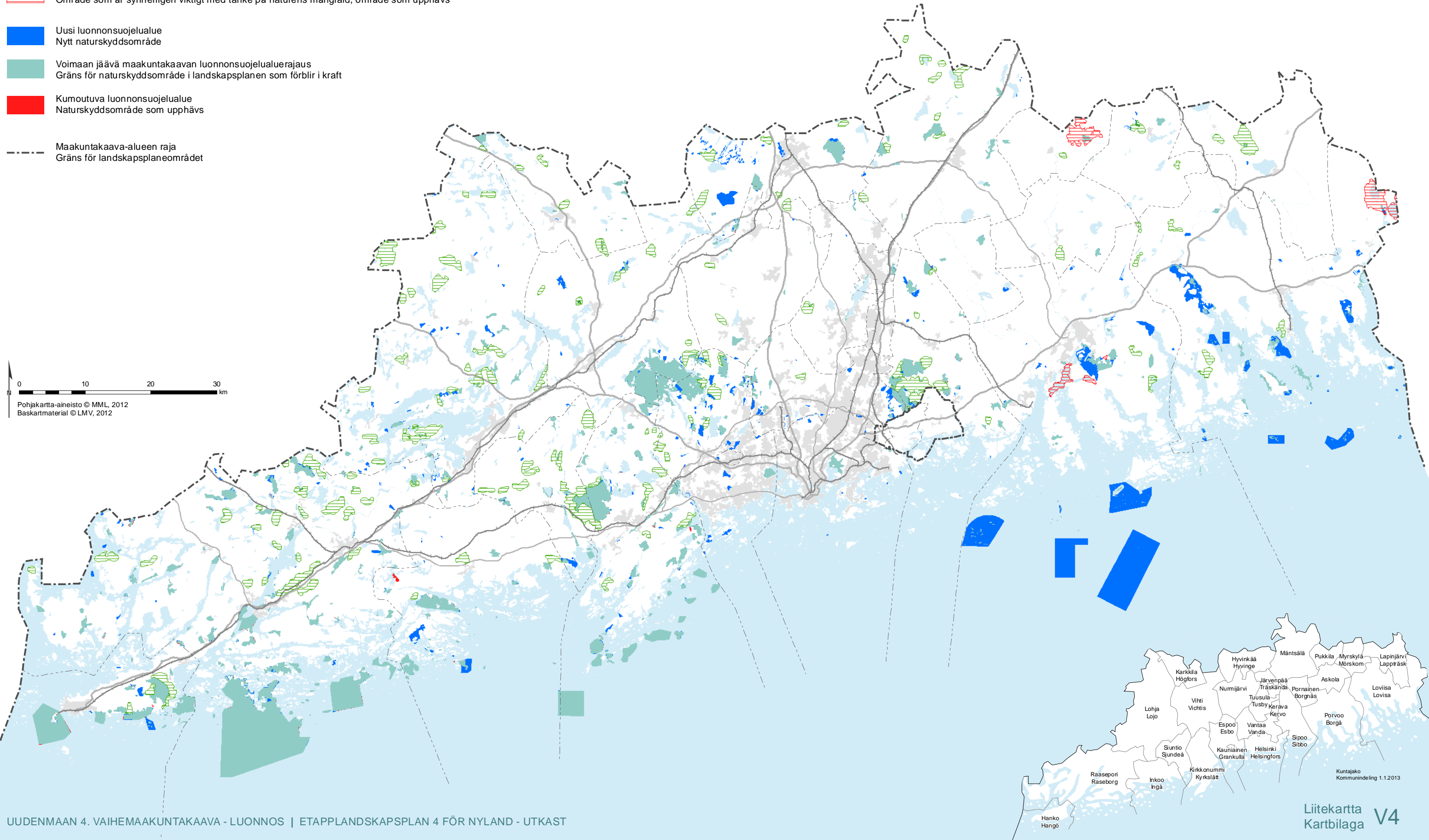



KAAVARATKAISU: LUONNONSUOJELUALUEET JA LUO-ALUEET
 PLANLÖSNING: NATURSKYDDSOMRÅDEN OCH LUO-OMRÅDEN

Nähtävillä 20.1.-20.2.2015
 Framlagt 20.1.-20.2.2015

Merkinnät
 Beteckningar

-  Luonnon monimuotoisuuden kannalta erityisen tärkeä alue
 Område som är synnerligen viktigt med tanke på naturens mångfald
-  Kumoutuva luonnon monimuotoisuuden kannalta erityisen tärkeä alue
 Område som är synnerligen viktigt med tanke på naturens mångfald, område som upphävs
-  Uusi luonnonsuojelualue
 Nytt naturskyddsområde
-  Voimaan jäävä maakuntakaavan luonnonsuojelualuerajaus
 Gräns för naturskyddsområde i landskapsplanen som förblir i kraft
-  Kumoutuva luonnonsuojelualue
 Naturskyddsområde som upphävs
-  Maakuntakaava-alueen raja
 Gräns för landskapsplaneområdet



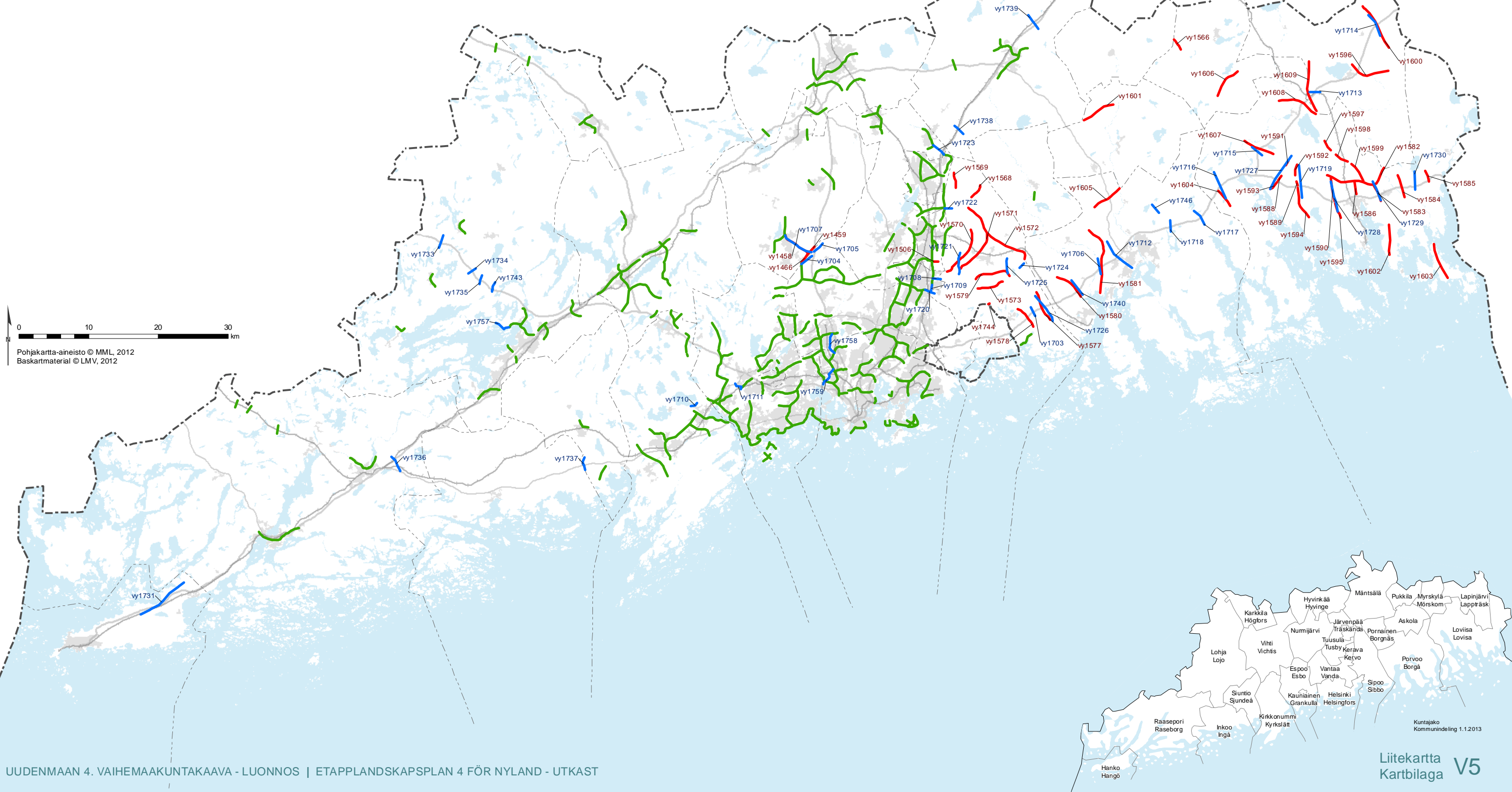
KAAVARATKAISU: VIHERYHTEYSTARPEET
 PLANLÖSNING: BEHOV AV GRÖNFÖRBINDELSE

Nähtävillä 20.1-20.2.2015
 Framlagt 20.1-20.2.2015

Merkinnät
 Beteckningar

- Uusi viheryhteystarve
Nytt behov av grönförbindelse
- Voimaan jäävä viheryhteystarve
Behov av grönförbindelse som förblir i kraft
- Kumoutuva viheryhteystarve
Behov av grönförbindelse som upphävs

- Maakuntakaava-alueen raja
Gräns för landskapsplaneområdet



KAAVARATKAISU: VIRKISTYSKOKONAISUUS PLANLÖSNING: REKREATIONSHELHET

Nähtävillä 20.1.-20.2.2015
Framlagt 20.1.-20.2.2015

Merkinnät
Beteckningar

- Uusi virkistysalue
Nytt rekreationsområde
- Virkistysalueen rajaus muuttunut
Rekreatiomsrådets gräns har ändrats
- Ei muutoksia virkistysalueen rajauksessa
Inga ändringar i rekreatiomsrådets gräns
- Kumoutuva virkistysalue tai urheilualue
Rekreatiomsråde eller område för idrottsanläggningar som upphävs
- Uusi viheryhteystarve
Nytt behov av grönförbindelse
- Voimaan jäävä viheryhteystarve
Behov av grönförbindelse som förblir i kraft
- Kumoutuva viheryhteystarve
Behov av grönförbindelse som upphävs
- Uusi ulkoilureitti
Ny friluftsled
- Voimaan jäävä ulkoilureitti
Friluftsled som förblir i kraft
- Kumoutuva ulkoilureitti tai melontareitti
Friluftsled eller paddingsled som upphävs
- Kumoutuva virkistyskohde
Rekreatiomsobjekt som upphävs
- Saaristovyöhykkeiden välinen raja
Gräns mellan skärgårdszonerna
- Maakuntakaava-alueen raja
Gräns för landskapsplaneområdet



Pohjakartta-aineisto © MML, 2012
Baskartmaterial © LMV, 2012

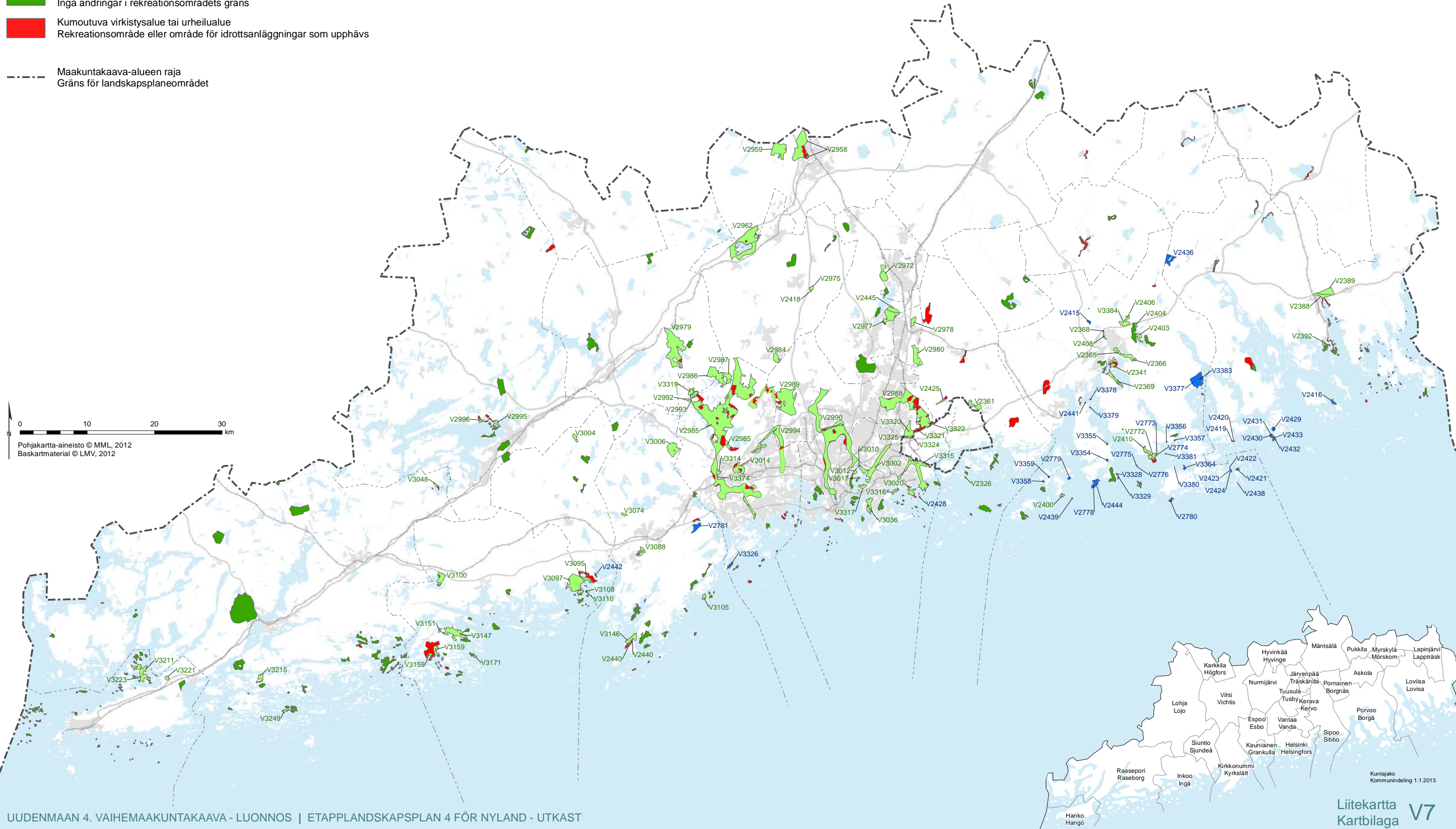


KAAVARATKAISU: VIRKISTYSALUEET
 PLANLÖSNING: REKREATIONSOMRÅDEN

Nähtävillä 20.1.-20.2.2015
 Framlagt 20.1.-20.2.2015

Merkinnät
 Beteckningar

- Uusi virkistysalue
Nytt rekreationsområde
- Virkistysalueen rajaus muuttunut
Rekreationsområdets gräns har ändrats
- Ei muutoksia virkistysalueen rajauksessa
Inga ändringar i rekreationsområdets gräns
- Kumoutuva virkistysalue tai urheilualue
Rekreationsområde eller område för idrottsanläggningar som upphävs
- Maakuntakaava-alueen raja
Gräns för landskapsplaneområdet



0 10 20 30 km
 Pohjakartta-aineisto © MML, 2012
 Baskartmaterial © LMV, 2012



UDET VIRKISTYSALUEET/NYA REKREATIONSOMRÅDEN

Nro kaava-aineistossa/ Nummer i planmaterialet	Kunta/kommun		Nimi/namn		Peruste/Motivering	
V3326	Espoo	Esbo	Stora Herrö	Stora Herrö	Espoon saariston Stora Herrö soveltuu yleiseen virkistykseen. Espoon kaupungin omistama alue.	Stora Herrö i Esbo skärgård lämpar sig för allmän rekreation. Området ägs av Esbo stad.
V2781	Kirkkonummi	Kyrkslätt	Finträskin eteläpuolen metsät	Skogarna söder om Finträsk	Uusi virkistysalue Finträskin ympärillä olevilta metsäalueilta. Alue soveltuu yleiseen virkistykseen ja korvaa Finträskin pohjoisreunasta kumottavan virkistysalueen. Kirkkonummen kunnan omistama alue.	Nytt rekreatiionsområde i skogsområdet som omger Finträsk. Området lämpar sig för allmän rekreation och ersätter rekreatiionsområdet som upphävs i norra hörnet av Finträsk. Området ägs av Kyrkslätt kommun.
V2416	Loviisa	Lovisa	Sandö	Sandö	Sandön saari on vilkkaassa virkistyskäytössä käytössä oleva saari. Saarella on vanha nuorisoseurantalo. Maanomistajana on yhdistys.	Sandö används aktivt för rekreatiionsbruk. På holmen finns en gammal ungdomsföreningslokal. Markägare är en förening.
V3355	Porvoo	Borgå	Bonäsudden	Bonäsudden	Yleiseen virkistykseen soveltuva alue. Porvoon kaupungin omistama alue.	Område som lämpar sig för allmän rekreation. Området ägs av Borgå stad.
V3354	Porvoo	Borgå	Emäsalon rantaa	Emsälö strand	Yleiseen virkistykseen soveltuva alue. Porvoon kaupungin omistama alue.	Område som lämpar sig för allmän rekreation. Området ägs av Borgå stad.
V2779	Porvoo	Borgå	Fåfångholmen	Fåfångholmen	Onaksen saariston Fåfångholmenin saaresta osoitetaan uusi virkistysalue. Alue on rakentamaton osa saaresta ja soveltuu yleiseen virkistykseen. Porvoon kaupungin omistama alue.	Fåfångholmen i Onas skärgård anvisas som nytt rekreatiionsområde. Området är en obebodd del av holmen och lämpar sig för allmän rekreation. Området ägs av Borgå stad.
V2780	Porvoo	Borgå	Glosholmen	Glosholmen	Glosholmen on puolustusvoimilta / merivartiostolta / luotsitoiminnalta vapautunut saari. Saari soveltuu yleiseen virkistykseen. Saarelle ollaan laatimassa hoito- ja käyttösuunnitelmaa. Metsähallituksen omistama alue.	Glosholmen har frigjorts från försvarsmakten / sjöbevakningen / lotsverksamheten. Holmen lämpar sig för allmän rekreation. En skötsel- och bruksplan utarbetas för närvarande för området. Området ägs av Forststyrelsen.
V3356	Porvoo	Borgå	Karilasand	Karilasand	Yleiseen virkistykseen soveltuva alue. Porvoon kaupungin omistama alue.	Område som lämpar sig för allmän rekreation. Området ägs av Borgå stad.
V3357	Porvoo	Borgå	Köttboda	Köttboda	Yleiseen virkistykseen soveltuva alue. Porvoon kaupungin omistama alue.	Område som lämpar sig för allmän rekreation. Området ägs av Borgå stad.
V2775	Porvoo	Borgå	Liniholmen	Liniholmen	Yleiseen virkistykseen soveltuva saari. Porvoon kaupungin omistama alue.	Område som lämpar sig för allmän rekreation. Området ägs av Borgå stad.
V3358	Porvoo	Borgå	Långön, Onas	Långön, Onas	Yleiseen virkistykseen soveltuva alue. Porvoon kaupungin omistama alue.	Område som lämpar sig för allmän rekreation. Området ägs av Borgå stad.
V2436	Porvoo	Borgå	Myllyjärvi	Kvarnträsket	Uudenmaan virkistysalueyhdistyksen omistama alue.	Område som ägs av Föreningen Nylands friluftsområden.
V3359	Porvoo	Borgå	Risholmen, Onas	Risholmen, Onas	Yleiseen virkistykseen soveltuva alue. Porvoon kaupungin omistama alue.	Område som lämpar sig för allmän rekreation. Området ägs av Borgå stad.
V2415	Porvoo	Borgå	Saksalan vanha koulu	Saxby gamla skola	Saksalan vanhan koulun osoittaminen virkistysalueeksi vahvistaa Porvoonjoen varren reittiä. Porvoonjoen yli toteutettavalla yhteydellä on mahdollista muodostaa rengasreitti. Koulun tontti on Porvoon kaupungin omistama alue.	Genom att anvisa Saxby gamla skola som ett rekreatiionsområde stärks leden längs Borgå å. Med en förbindelse som går över Borgå å är det möjligt att skapa en ringled. Tomten där skolan finns ägs av Borgå stad.
V3364	Porvoo	Borgå	Sandholmen	Sandholmen	Yleiseen virkistykseen soveltuva alue. Porvoon kaupungin omistama alue.	Område som lämpar sig för allmän rekreation. Området ägs av Borgå stad.
V3328 ja V3329	Porvoo	Borgå	Skallerholmarna	Skallerholmarna	Pieniä saaria, jotka kuuluvat Hakasalon virkistysaluekokonaisuuteen. Porvoon kaupungin omistama alue.	Små holmar som hör till Haxalös rekreatiionshelhet. Områdets ägs av Borgå stad.
V2772, V2774 ja V2410	Porvoo	Borgå	Storuddenin pohjoispuoli	Storuddens norra del	Storuddenin virkistysalueen laajentaminen mahdollisuuksien mukaan myös yksityisten omistamalle maalle on tavoitteellista suuren virkistysaluekokonaisuuden muodostamiseksi yleiseen virkistykseen soveltuvalle alueella. Alue on yksityisen omistama alue.	För att skapa ett stort rekreatiionsområde på ett område som lämpar sig för rekreation skulle det vara eftersträvarsvärt att utvidga Storuddens rekreatiionsområde så att området också omfattar privatägd mark. Området är i privat ägo.
V2778 ja V2444	Porvoo	Borgå	Varlaxudden	Varlaxudden	Varlaxuddenin niemenkärki vapautuu puolustusvoimilta. Merivartiosto jää osalle aluetta. Virkistysalueyhdistyksellä on omistuksessaan kaakkoinen osa. Virkistysalueen laajentaminen niemen poikki mahdollisuuksien mukaan myös yksityisten omistamalle maalle on tavoitteellista suuren virkistysaluekokonaisuuden muodostamiseksi yleiseen virkistykseen soveltuvalle alueella.	Varlaxuddens spets frigörs från försvarsmakten. Sjöbevakningen blir kvar på en del av området. Föreningen för friluftsområden äger sydöstra delen av området. Det är eftersträvarsvärt att utvidga friluftsområdet så att det sträcker sig över udden på privatägd mark och således bildar ett stort rekreatiionsområde som lämpar sig för allmän rekreation.
V3377	Porvoo	Borgå	Virvik	Virvik	Yleiseen virkistykseen soveltuva alue. Alue muodostaa yhdessä Virvikin golfkentän kanssa laajan yhtenäisen virkistysalueen ja on osa virkistysverkostoa. Porvoon kaupungin omistama alue.	Område som lämpar sig för allmän rekreation. Tillsammans med Virvik golfplan bildar området ett vidsträckt, sammanhängande rekreatiionsområde och är en del av nätverket av rekreatiionsområden. Området ägs av Borgå stad.
V2442	Siuntio	Sjundeå	Korseberget	Korseberget	Uudenmaan virkistysalueyhdistyksen omistama alue.	Område som ägs av Föreningen Nylands friluftsområden.
V2972	Tuusula	Tusby	Ämmälänmäki	Ämmälänmäki	Ämmälänmäki muodostaa Järvenpään Kupukallion kanssa yhtenäisen virkistysalueen. Virkistysalueen laajentaminen mahdollisuuksien mukaan myös yksityisten omistamalle maalle on tavoiteltavaa suuren virkistysaluekokonaisuuden muodostamiseksi yleiseen virkistykseen soveltuvalle alueella.	Ämmälänmäki bildar tillsammans med Kupukallio i Träskända ett sammanhängande rekreatiionsområde. Det är eftersträvarsvärt att i mån av möjlighet utvidga rekreatiionsområdet så att det även sträcker sig på privatägd mark och bildar ett stort rekreatiionsområde för allmän rekreation.

MUUTTUVAT VIRKISTYSALUEET/REKREATIONSOMRÅDEN SOM ÄNDRAS

Nro kaava-aineistossa/ Nummer i planmaterialet	Kunta/Kommun		Nimi/Namn		Peruste/Motivering	
V2985	Espoo	Esbo	Espoon keskuspuisto	Esbo centralpark	Espoon keskuspuiston rajauksen tarkistus Kokinmetsässä. Maakuntakaavan viheryhteystarve -merkintä kumotaan ja virkistysaluevarausta laajennetaan sisältämään kokonaisuudessaan Kokinmetsän kallioalueen.	Gränsen för Esbo centralpark har ändrats vid Kockbyskogen. Beteckningen behov av grönförbindelse i landskapsplanen upphävs och rekreatiionsområdet utvidgas så att Kockbyskogens bergsområde i sin helhet ingår i området.
V2985	Espoo	Esbo	Espoon keskuspuisto	Esbo centralpark	Espoon keskuspuiston rajauksen tarkistus Nissinmäessä. Maakuntakaavan virkistysaluevarauksen ulkopuolelle on rajattu rakennetut alueet, jotka eivät sovellu yleiseen virkistykseen.	Gränsen för Esbo centralpark har ändrats vid Nissbacken. Bebyggda områden som inte lämpar sig för rekreation har lämnats utanför rekreatiionsområdesreserveringen i landskapsplanen.
V2985	Espoo	Esbo	Espoon keskuspuisto	Esbo centralpark	Espoon keskuspuiston rajauksen tarkistus Puolarmetsässä. Maakuntakaavan virkistysaluevarauksen ulkopuolelle on rajattu rakennetut alueet, jotka eivät sovellu yleiseen virkistykseen.	Gränsen för Esbo centralpark har ändrats vid Bolarsbacken. Bebyggda områden som inte lämpar sig för rekreation har lämnats utanför rekreatiionsområdesreserveringen i landskapsplanen.
V2985	Espoo	Esbo	Espoon keskuspuisto	Esbo centralpark	Espoon keskuspuiston rajauksen tarkistus Vanttilassa. Maakuntakaavan virkistysaluevarauksen ulkopuolelle on rajattu rakennetut alueet, jotka eivät sovellu yleiseen virkistykseen.	Gränsen för Esbo centralpark har ändrats vid Fantsby. Bebyggda områden som inte lämpar sig för rekreation har lämnats utanför rekreatiionsområdesreserveringen i landskapsplanen.
V3314	Espoo	Esbo	Espoon keskuspuisto	Esbo centralpark	Espoon keskuspuiston rajauksen tarkistus Espoon keskuksen Näkinkylässä. Maakuntakaavan virkistysaluevarauksen ulkopuolelle on rajattu rakennetut alueet, jotka eivät sovellu yleiseen virkistykseen.	Gränsen för Esbo centralpark har ändrats vid Snäck i Esbo centrum. Bebyggda områden som inte lämpar sig för rekreation har lämnats utanför rekreatiionsområdesreserveringen i landskapsplanen.
V3014	Espoo	Esbo	Kirkkojärvi	Kyrkträsk	Maakuntakaavan virkistysalueen rajausta on tarkistettu. Maakuntakaavan virkistysaluevarauksen ulkopuolelle on rajattu rakennetut alueet, jotka eivät sovellu yleiseen virkistykseen. Kauniainen kaupungin puolella sijaitseva alue säilyy muuttumattomana.	Området för rekreatiionsområde i landskapsplanen har ändrats. Bebyggda områden som inte lämpar sig för rekreation har lämnats utanför rekreatiionsområdesreserveringen i landskapsplanen. Den del av området som ligger på Grankulla stads sida förblir oförändrad.
V2990	Helsinki	Helsingfors	Haaga - Pirkkola	Haga - Britas	Helsingin keskuspuiston rajausta on tarkistettu Haagan - Pirkkolan kohdalla. Maakuntakaavan virkistysaluevarauksen ulkopuolelle on rajattu rakennetut alueet, jotka eivät sovellu yleiseen virkistykseen.	Gränsen för Helsingfors centralpark har ändrats vid Haga - Britas. Bebyggda områden som inte lämpar sig för rekreation har lämnats utanför rekreatiionsområdesreserveringen i landskapsplanen.
V2990	Helsinki	Helsingfors	Tuomarinkartano	Domargård	Helsingin keskuspuiston rajausta on tarkistettu Tuomarinkartanon kohdalla. Maakuntakaavan virkistysaluevarauksen ulkopuolelle on rajattu vinttikoirarata, joka ei sovellu yleiseen virkistykseen. Aluevarausta on laajennettu sisältämään siirtolapuutarhan alue.	Gränsen för Helsingfors centralpark har ändrats vid Domargård. En vinthundsbana som inte lämpar sig för rekreation har lämnats utanför rekreatiionsområdesreserveringen i landskapsplanen. Området har förstörts så att området med kolonitrdgårdar ingår.
V2990	Helsinki	Helsingfors	Veräjäläakso	Grinddal	Helsingin keskuspuiston rajausta on tarkistettu Veräjäläakson osalta vastaamaan paremmin aluetta, joka on mahdollista toteuttaa virkistysalueena.	Gränsen för Helsingfors centralpark har vid Grinddal ändrats så att den bättre motsvarar området som kan förverkligas som ett rekreatiionsområde.
V2978	Kerava	Kervo	Haukkavuori	Haukkavuori	Maakuntakaavan virkistysalueen rajausta on tarkistettu ja laajennettu käsittämään yleiseen virkistykseen soveltuvat alueet.	Gränsen för rekreatiionsområdet i landskapsplanen har ändrats och utvidgats så att områden som lämpar sig för allmän rekreation ingår.
V2980	Kerava	Kervo	Koukkusuo	Koukkusuo	Maakuntakaavan virkistysaluetta on tarkistettu siten, että se ulottuu Keravan puolelta Sipoon Bastukärin työpaikka-alueen rajalle saakka. Alue muodostaa merkittävän yhteyden Keravalta Sipoonkorpeen.	Gränsen för rekreatiionsområdet i landskapsplanen har ändrats så att området sträcker sig ända till gränsen för arbetsplatsområde i Bastukärr i Sibbo. Området bildar en viktig förbindelse från Kervo till Sibbo storskog.
V3006	Kirkkonummi	Kyrkslätt	Kakarsberget	Kakarsberget	Maakuntakaavan vierekäiset virkistysalueet on liitetty yhdeksi alueeksi yhtenäisen kokonaisuuden muodostamiseksi. Alue on yksityisen omistama alue.	För att bilda en sammanhängande helhet har rekreatiionsområdena som ligger bredvid varandra i landskapsplanen ändrats till ett område. Området är i privat ägo.
V3088	Kirkkonummi	Kyrkslätt	Djupström	Djupström	Djupströmin virkistysalueen rajausta on tarkistettu siten, että perustettu luonnonsuojelualue on rajattu virkistykseen ulkopuolelle.	Gränsen för Djupströms rekreatiionsområde har ändrats så att naturskyddsområdet som inrättats förblir utanför rekreatiionsområdet.
V2995	Lohja	Lojo	Muutettavan niemi ja Liessaari	Muutettavan niemi och Liessaari	Maakuntakaavan virkistysaluetta on tarkistettu siten, että Muutettavan niemi ja Liessaari sekä muut Lohjanjärven itäiset saaret osoitetaan virkistysalueina. Saaret ja niemi soveltuvat yleiseen virkistykseen alueella sijaitsevista yksityisten omistamista asuin- ja vapaa-ajanrakennuksista huolimatta.	Gränsen för rekreatiionsområdet i landskapsplanen har ändrats så att Muutettavan niemi och Liessaari samt de övriga holmarna i östra delen av Lojo träsk anvisas som rekreatiionsområden. Holmarna och udden lämpar sig för allmän rekreation trots privatägda bostäder och fritidshus som finns på området.
V2996	Lohja	Lojo	Partioniemi	Partioniemi	Maakuntakaavan virkistysaluetta on tarkistettu siten, että Partioniemen pohjoispuolella sijaitseva virkistysalue kumotaan. Alue on yksityisessä omistuksessa.	Gränsen för rekreatiionsområdet i landskapsplanen har ändrats så att rekreatiionsområdet norr om Partioniemi upphävs. Området är i privat ägo.
V2392	Loviisa	Lovisa	Valkon eteläranta	Valkoms södra strand	Maakuntakaavan virkistysaluevarausta on tarkistettu. Aluerajauksen itäpuoli kumotaan, koska alue on EkoROS-kriteerien mukaan lähivirkistysaluetta. Länsipuoli muodostaa yhdessä Tavistholmenin kanssa virkistysaluekokonaisuuden. Alue on osin Loviisan kaupungin ja osin ammattiyhdistyksen omistama alue.	Rekreatiionsområdesreserveringen i landskapsplanen har ändrats. Östra delen av områdesgränsen upphävs eftersom området enligt EkoRos-kriterier är ett närrekreatiionsområde. Den västra delen bildar tillsammans med Tavistholmen en rekreatiionshelhet. Området ägs dels av Lovisa stad, dels av en fackförening.
V2418	Nurmijärvi	Nurmijärvi	Myllykoski	Myllykoski	Maakuntakaavan virkistysaluetta on laajennettu siten, että alueelta on mahdollista laskeutua koskelle Siippoontien eteläpuolella. Joki on osa ulkoilureittiä ja virkistysverkostoa. Alue on Nurmijärven kunnan omistama alue.	Rekreatiionsområdet i landskapsplanen har förstörts så att det är möjligt att ta sig ner för forsen från södra sidan av Siippoontie. Älven utgör en del av en friluftsdel och nätverket av rekreatiionsområden. Området ägs av Nurmijärvi kommun.

V2977 ja V2445	Tuusula	Tusby	Tuomalan suot	Tuomalan suot	Maakuntakaavan virkistysaluevarausta on tarkistettu siten, että laajentunut alue täydentää olemissa olevaa varausta ja muodostaa merkittävän virkistysaluekokonaisuuden Tuusulanjärven rannan tuntumassa. Tuomalan sualueen pohjoisosa on valtion omistama ja eteläosa Tuusulan kunnan omistama alue.	Rekreatiosområde i landskapsplanen har ändrats så att det förstorade området kompletterar den gällande områdesreserveringen och bildar en betydande helhet av rekreatiosområden i närheten av stranden vid Tusby träsk. Den norra delen av kärrområdet ägs av staten och den södra delen av Tusby kommun.
V2972	Tuusula	Tusby	Ämmälänmäki	Ämmälänmäki	Ämmälänmäki muodostaa Järvenpään Kupukallion kanssa yhtenäisen virkistysalueen. Virkistysalueen laajentaminen mahdollisuuksien mukaan myös yksityisten omistamalle maalle on tavoiteltavaa suuren virkistysaluekokonaisuuden muodostamiseksi yleiseen virkistykseen soveltuvalla alueella. Alue on yksityisen omistama alue.	Kupukallio i Träskända bildar tillsammans med Ämmälänmäki ett sammanhängande rekreatiosområde. Det är eftersträvarvärt att i mån av möjlighet utvidga rekreatiosområdet så att det även sträcker sig på privatägd mark och bildar ett stort rekreatiosområde. Området är i privat ägo.
V2988	Vantaa	Vanda	Hanabölen pellot	Hanaböle äkerområden	Maakuntakaavan virkistysalueen rajausta on tarkistettu. Hanabölen viljelyksessä olevat pellot eivät sovellu yleiseen virkistykseen, mutta alueella on huomattava virkistyskäytön potentiaali, joka edellyttää viljelyn ja virkistyskäytön yhteensovittamista. Maakuntakaavan virkistysaluevarauksen ulkopuolelle on rajattu rakennetut alueet, jotka eivät sovellu yleiseen virkistykseen.	Gränsen för rekreatiosområden i landskapsplanen har ändrats. Åkrarna som odlas i Hanaböle lämpar sig inte för rekreation men på området finns stor potential för att använda området för rekreatiosområden. För detta krävs att odling och rekreation samordnas. Bebyggda områden som inte lämpar sig för rekreation har lämnats utanför rekreatiosområdesreserveringen i landskapsplanen.

KOKONAAN KUMOTTAVAT VIRKISTYSALUEET

Nro kaava-aineistossa/ Nummer i planmaterialet	Kunta/Kommun		Nimi/Namn		Peruste/Motivering	
V1548, V1549, V1550 ja V1556	Askola	Askola	Askolan kirkonkylä - Vakkola	Askola kyrkby - Vakkola	Virkistysalue rajautuu Askolan kirkonkylän taajamaan ja on lähivirkistysaluetta. Maakuntakaavojen yhdenmukaistamisen mukaisesti taajamatoimintojen yhteydessä olevia pienialaisia virkistysalueita kumotaan 4. vaihemaakuntakaavassa.	Gränsen för rekreatiosområden går vid Askola kyrkbyns tätort och området är ett närrekreatiosområde. För att förenhetliga landskapsplanerna upphävs mindre rekreatiosområden i närheten av tätorter i etappplansplan 4.
V411	Espoo	Esbo	Kytö	Kytö	Espoon saariston Kytön saaren virkistysaluevaraus kumotaan 4. vaihemaakuntakaavassa. Kytö on yksityisessä omistuksessa eikä sitä siten ole tarkoituksenmukaista osoittaa yleiseen virkistykseen. Espoon saariston muut maakuntakaavassa virkistykseen osoitetut saaret muodostavat virkistysverkoston.	Rekreatiosområden på Kytö holme i Esbo skärgård upphävs i etappplansplan 4. Kytö är i privat ägo och det är således inte ändamålsenligt att anvisa området för allmän rekreation. Övriga holmar i Esbo skärgård som i landskapsplanen anvisats som rekreatiosområden bildar ett nätverk av rekreatiosområden.
V303, V308 ja V311	Espoo	Esbo	Tvijälpi, Småholm ja Varsasaari	Tvijälpi, Småholm och Fölisholmen	Espoon saariston Tvijälpi, Småholmin ja Varsasaaren virkistysaluevaraus kumotaan 4. vaihemaakuntakaavassa. Saaret ovat pääosin yksityisessä omistuksessa eikä niitä siten ole tarkoituksenmukaista osoittaa yleiseen virkistykseen. Espoon saariston muut maakuntakaavassa virkistykseen osoitetut saaret muodostavat virkistysverkoston.	Områdesreserveringen för rekreation på holmarna Tvijälpi, Småholm och Fölisholmen i Esbo skärgård upphävs i etappplansplan 4. Holmarna är i huvudsak i privat ägo och det är således inte ändamålsenligt att anvisa dem för allmän rekreation. Övriga holmar i Esbo skärgård som anvisas som rekreatiosområden i landskapsplanen bildar ett nätverk av rekreatiosområden.
V315 ja V316	Helsinki	Helsingfors	Harakka, Uunisaaret, Liuskasaari ja	Stora Rântan, Ugnsholmarna, Skifferholmen och	Helsingin saariston Harakka, Uunisaaret, Liuskasaari ja Sirpalesaari ovat pääosin yksityisomistuksessa. EkoROS-kriteerien mukaan saaret ovat lähivirkistysaluetta. Saarten virkistysaluevaraus kumotaan 4. vaihemaakuntakaavassa.	Stora Rântan, Ugnsholmarna, Skifferholmen och Fölisholmen i Helsingfors skärgård är i huvudsak i privat ägo. Enligt EkoRos-kriterier är holmarna närrekreatiosområden. Områdesreserveringarna för rekreation på holmarna upphävs i etappplansplan 4.
V232	Helsinki	Helsingfors	Leposaari	Vilan	Leposaari on EkoROS-kriteerien mukaan lähivirkistysaluetta eikä siten ole maakunnallisesti merkittävä. Virkistysalue kumotaan 4. vaihemaakuntakaavassa.	Vilan är enligt EkoRos-kriterier ett närrekreatiosområde och är således inte av betydelse på landskapsnivå. Rekreatiosområden upphävs i etappplansplan 4.
V275	Helsinki	Helsingfors	Mustasaari	Svartholmen	Mustasaari on EkoROS-kriteerien mukaan lähivirkistysaluetta eikä siten ole maakunnallisesti merkittävä. Virkistysalue kumotaan 4. vaihemaakuntakaavassa.	Svartholmen är enligt EkoRos-kriterier ett närrekreatiosområde och är således inte av betydelse på landskapsnivå. Rekreatiosområden upphävs i etappplansplan 4.
V227	Helsinki	Helsingfors	Vasikkaluoto	Kalvholmen	Vasikkaluoto on EkoROS-kriteerien mukaan lähivirkistysaluetta eikä siten ole maakunnallisesti merkittävä. Virkistysalue kumotaan 4. vaihemaakuntakaavassa.	Kalvholmen är enligt EkoRos-kriterier ett närrekreatiosområde och är således inte av betydelse på landskapsnivå. Rekreatiosområden upphävs i etappplansplan 4.
V3095	Inkoo	Ingå	Bjursin tila	Bjurs	Bjursin tilalle on perustettu luonnonsuojelualue. Virkistysalue kumotaan luonnonsuojelualueen kohdalta 4. vaihemaakuntakaavassa.	Ett naturskyddsområde har inrättats på Bjurs. Rekreatiosområden upphävs i etappplansplan 4 på området för naturskyddsområdet.
V324	Kirkkonummi	Kyrkslätt	Finnträsk	Finnträsk	Finnträskin virkistysalue on pienialainen ja sijaitsee taajaman välittömässä läheisyydessä. Alue sijaitsee liikennemelualueella. Virkistysalue kumotaan 4. vaihemaakuntakaavassa.	Finnträsk rekreatiosområde är ett mindre rekreatiosområde och ligger i närheten av tätorten. Området ligger på ett trafikbullerområde. Rekreatiosområden upphävs i etappplansplan 4.
V 174 ja V175	Kirkkonummi	Kyrkslätt	Kakarsbergetin alueet	Kakarsbergets områden	Uudenmaan maakuntakaavan 2006 vierekäiset mutta erilliset virkistysalueet kumotaan 4. vaihemaakuntakaavassa. Kakarsbergetin virkistysalueen rajausta on muuttunut kuten taulukon kohdassa V3006 todetaan.	De två skilda rekreatiosområdena som i landskapsplanen för Nyland 2006 ligger bredvid varandra upphävs i etappplansplan 4. Gränsen för Kakarsbergets rekreatiosområde har ändrats såsom konstateras i spalt V3600.
V2440	Kirkkonummi	Kyrkslätt	Pumpskatan - Telegrafbergetin alue	Pumpskatan - Telegrafbergets område	Pumpskatanin - Telegrafbergetin alueelle on perustettu luonnonsuojelualue. Virkistysalue kumotaan 4. vaihemaakuntakaavassa.	På området Pumpskatan - Telegrafberget har inrättats ett naturskyddsområde. Rekreatiosområden upphävs i etappplansplan 4.

V538	Kirkkonummi	Kyrkslätt	Seurakunnan keskus	Församlingens område	Seurakunnan omistuksessa olevaa aluetta ei ole tarkoituksenmukaista osoittaa yleiseen virkistykseen. Porkkalan niemellä sijaitsevat muut virkistysalueet tarjoavat yleiseen virkistykseen soveltuvia alueita. Virkistysalue kumotaan 4. vaihemaakuntakaavassa.	Det är inte ändamålsenligt att anvisa området som ägs av församlingen för allmän rekreation. De övriga rekreationsområdena vid Porkkala udd erbjuder bra områden för allmän rekreation. Rekreatiomsområdet upphävs i etappplansplan 4.
V1564	Lapinjärvi	Lapträsk	Lapinjärven kirkonkylä	Lapträsk kyrkby	Virkistysalue rajautuu Lapinjärven taajamaan ja on lähivirkistysaluetta. Maakuntakaavojen yhdenmukaistamisen mukaisesti taajamatoimintojen yhteydessä olevia pienialaisia virkistysalueita kumotaan 4. vaihemaakuntakaavassa.	Gränsen till rekreationsområdet går vid Lapträsk tätort och är ett närrekreationsområde. För att förenhetliga landskapsplanerna upphävs alla mindre rekreationsområden i närheten av tätorter i etappplansplan 4.
V51	Lohja	Lojo	Alhovuori	Alhovuori	Alhovuoren virkistysalue muodostuu pääosin yleistä virkistyskäyttöä rajoittavasta toiminnasta. Alue ei taajamatoimintojen alueella eikä siten ole osa maakunnallisesti merkittävää virkistysverkostoa. Virkistysalue kumotaan 4. vaihemaakuntakaavassa.	Alhovuori rekreationsområde utgörs i huvudsak av verksamhet som begränsar bruket av området för rekreation. Området ligger inte på ett område för tätortsfunktioner och är således inte en del av nätverket av rekreationsområden av betydelse på landskapsnivå. Rekreatiomsområdet upphävs i etappplansplan 4.
V142	Lohja	Lojo	Paloniemen rantaluuet	Paloniemis strandområden	Uudenmaan maakuntakaavan 2006 virkistysaluevaraus kumotaan. Aluevaraus korvataan viheryhteystarve -merkinnällä, joka mahdollistaa virkistystarpeen huomioimisen yksityiskohtaisessa suunnittelussa jo osin rakentuneella alueella..	Områdesreserveringen för rekreation i landskapsplanen för Nyland 2006 upphävs. Områdesreserveringen ersätts med en beteckning för behov av grönförbindelse som gör det möjligt att i den mer detaljerade planeringen beakta behovet av rekreation på det delvis redan bebyggda området.
V143	Lohja	Lojo	Partioniemi	Partioniemi	Lohjan Partioniemen pohjoispuolinen, mantereella sijaitseva virkistysalue on yksityisessä omistuksessa. Ei ole tarkoituksenmukaista osoittaa aluetta yleiseen virkistykseen, koska Partioniemi on yleiseen virkistykseen soveltuva alue. Partioniemen pohjoispuolinen alue kumotaan 4. vaihemaakuntakaavassa.	Rekreatiomsområdet som ligger på fastlandet i norra delen av Partioniemi i Lojo är i privat ägo. Det är inte ändamålsenligt att anvisa området allmän för rekreation eftersom området är ett område som lämpar sig för allmän rekreation. Området i norra delen av Paloniemi upphävs i
V950	Loviisa	Lovisa	Boistö	Boistö	Boistön saari on yksityisomistuksessa. Ei ole tarkoituksenmukaista osoittaa saarta yleiseen virkistykseen. Virkistysaluevaraus kumotaan 4. vaihemaakuntakaavassa.	Boistö är i privat ägo. Det är inte ändamålsenligt att anvisa området för allmän rekreation. Områdesreserveringen för rekreation upphävs i etappplansplan 4.
V1563	Loviisa	Lovisa	Hopjärvi	Hopjärv	Hopjärven pohjoisranta on osittain rakennettu ja maanomistus on yksityistä. Aluetta ei ole tarkoituksenmukaista osoittaa yleiseen virkistykseen. Alue ei ole osa maakunnallisesti merkittävää virkistysalueverkostoa.	Hopjärvs norra strand är delvis ett bebyggt område och marken är i privat ägo. Det är inte ändamålsenligt att anvisa området för allmän rekreation. Området är inte en del av ett betydande nätverk av betydelse på landskapsnivå.
V1603, V1604, V1605 ja V1606	Loviisa	Lovisa	Koskenkylänjoen varsi, Koskenkylä	Området invid Forsby å, Forsby	Virkistysalue rajautuu Koskenkylän taajamaan ja on lähivirkistysaluetta. Maakuntakaavojen yhdenmukaistamisen mukaisesti taajamatoimintojen yhteydessä olevia pienialaisia virkistysalueita kumotaan 4. vaihemaakuntakaavassa.	Gränsen till rekreationsområdet går vid Forsbys tätort och området är ett närrekreationsområde. För att förenhetliga landskapsplanerna upphävs alla mindre rekreationsområden i närheten av tätorter i etappplansplan 4.
V1561 ja V1562	Loviisa	Lovisa	Koskenkylänjoen varsi, Sävträsk	Området invid Forsby å, Sävträsk	Virkistysalue rajautuu Sävträskin taajamaan ja on lähivirkistysaluetta. Maakuntakaavojen yhdenmukaistamisen mukaisesti taajamatoimintojen yhteydessä olevia pienialaisia virkistysalueita kumotaan 4. vaihemaakuntakaavassa.	Gränsen till rekreationsområdet går vid Sävträsk tätort och är ett närrekreationsområde. För att förenhetliga landskapsplanerna upphävs alla mindre rekreationsområden i närheten av tätorter i etappplansplan 4.
V1586, V1588 ja V1593	Loviisa	Lovisa	Loviisanjoen suu, Loviisa	Lovisa ås mynnig, Lovisa	Virkistysalue rajautuu Loviisan taajamaan ja on lähivirkistysaluetta. Maakuntakaavojen yhdenmukaistamisen mukaisesti taajamatoimintojen yhteydessä olevia pienialaisia virkistysalueita kumotaan 4. vaihemaakuntakaavassa.	Gränsen till rekreationsområdet går vid tätorten och området är ett närrekreationsområde. För att förenhetliga landskapsplanerna upphävs alla mindre rekreationsområden i närheten av tätorter i etappplansplan 4.
V1570	Loviisa	Lovisa	Ruotsinpyhtään ruukki	Strömfors bruk	Virkistysalue rajautuu Ruotsinpyhtään ruukin taajamaan ja on lähivirkistysaluetta. Maakuntakaavojen yhdenmukaistamisen mukaisesti taajamatoimintojen yhteydessä olevia pienialaisia virkistysalueita kumotaan 4. vaihemaakuntakaavassa.	Gränsen till rekreationsområdet går vid tätorten vid Strömfors bruk och området är ett närrekreationsområde. För att förenhetliga landskapsplanerna upphävs alla mindre rekreationsområden i närheten av tätorter i etappplansplan 4.
VU2064	Loviisa	Lovisa	Rönnäs	Rönnäs	Itä-Uudenmaan maakuntakaavan urheilualue (VU) kumotaan. Urheilualueet kumotaan silloin kun ne sijaitsevat etäällä taajamatoimintojen ulkopuolella tai silloin kun ne eivät ole maakunnallisen virkistysverkoston kannalta merkittäviä.	Området för idrottsanläggningar (VU) i landskapsplanen för Östra Nyland upphävs. Områden för idrottsanläggningar upphävs då de ligger långt utanför ett område för tätortsfunktioner eller då de inte är av betydelse för nätverket av rekreationsområden av betydelse på landskapsnivå.
V1591 ja V1596	Loviisa	Lovisa	Valkon ranta-alueet	Valkoms strandområden	Virkistysalue rajautuu Valkon taajamaan ja on lähivirkistysaluetta. Maakuntakaavojen yhdenmukaistamisen mukaisesti taajamatoimintojen yhteydessä olevia pienialaisia virkistysalueita kumotaan 4. vaihemaakuntakaavassa.	Gränsen till området går vid Valkoms tätort och området är ett närrekreationsområde. För att förenhetliga landskapsplanerna upphävs alla mindre rekreationsområden i närheten av tätorter i etappplansplan 4.
V946	Loviisa	Lovisa	Yttre Täktarn	Yttre Täktarn	Yttre Täktarnin saarelle on perustettu luonnonsuojelualue. Virkistysalue kumotaan 4. vaihemaakuntakaavassa.	Ett naturskyddsområde har inrättats på Yttre Täktarns område. Rekreatiomsområdet upphävs i etappplansplan 4.
V1539	Myrskylä	Mörskom	Kirkkojärven ranta	Stranden till Kyrkräsk	Virkistysalue rajautuu Myrskylän kirkonkylän taajamaan ja on lähivirkistysaluetta. Maakuntakaavojen yhdenmukaistamisen mukaisesti taajamatoimintojen yhteydessä olevia pienialaisia virkistysalueita kumotaan 4. vaihemaakuntakaavassa.	Gränsen till rekreationsområdet går vid Mörskom kyrkbys tätort och är ett närrekreationsområde. För att förenhetliga landskapsplanerna upphävs alla mindre rekreationsområden i närheten av tätorter i etappplansplan 4.
VU2072 ja VU2079	Porvoo	Borgå	Kulloo golf	Kulloo golf	Itä-Uudenmaan maakuntakaavan VU-alue kumotaan. VU-alueet kumotaan silloin kun ne sijaitsevat etäällä taajamatoimintojen ulkopuolella tai silloin kun ne eivät ole maakunnallisen virkistysverkoston kannalta merkittäviä.	VU-området i landskapsplanen för Östra Nyland upphävs. VU-områden upphävs då områdena ligger långt utanför områden för tätortsfunktioner eller då områdena inte är av betydelse för nätverket av rekreationsområden av betydelse på landskapsnivå.

V2341	Porvoo	Borgå	Sikosaari	Svinö	Sikosaareen on perustettu luonnonsuojelualue. Virkistysalue kumotaan luonnonsuojelualan kohdalta 4. vaihemaakuntakaavassa.	Ett naturskyddsområde har inrättats på Svinö. Rekreatiomsområdet upphävs på området för naturskyddsområdet i etappplansplan 4.
V1751	Porvoo	Borgå	Storudden	Storudden	Niemenjärvi on yksityisomistuksessa. Aluetta ei ole tarkoituksenmukaista osoittaa yleiseen virkistykseen. Niemen lähialueet on osoitettu yleiseen virkistykseen. Alue kumotaan 4. vaihemaakuntakaavassa.	Uddens spets är i privat ägo. Det är inte ändamålsenligt att anvisa området för allmän rekreation. Områdena i närheten av udden har anvisats för allmän rekreation. Området upphävs i etappplansplan 4.
V1709	Porvoo	Borgå	Tolkkienniemien järvi	Tolkkiuddens spets	Tolkkienniemien järven itäpuolen virkistysalue on pienialainen ja sijaitsee lähellä Tolkkienniemien taajamatoimintojen aluetta. EkoROS-kriteerien mukaan alue on lähivirkistysaluetta. Virkistysalue ei ole maakunnallisesti merkittävä.	Rekreatiomsområdet på östra sidan om Tolkkiens udde är ett mindre rekreatiomsområde och ligger i närheten av området för tätortsfunktioner i Tolkki. Enligt EkoROS-kriterier är området ett närrekreatiomsområde. Rekreatiomsområdet är inte av betydelse på landskapsnivå.
V1553 ja V1552	Pukkila	Pukkila	Naarkosken - Kirkonkylän virkistysalue	Naarkosken - Kirkonkylän virkistysalue	Virkistysalue rajautuu Pukkilan kirkonkylän taajamaan ja on lähivirkistysaluetta. Maakuntakaavojen yhdenmukaistamisen mukaisesti taajamatoimintojen yhteydessä olevia pienialaisia virkistysalueita kumotaan 4. vaihemaakuntakaavassa.	Gränsen till rekreatiomsområdet går vid Pukkila kyrkbys tätort och är ett närrekreatiomsområde. För att förenhetliga landskapsplanerna upphävs alla mindre rekreatiomsområden i närheten av tätorter i etappplansplan 4.
V601	Raseborg	Raseborg	Gästersö	Gästersö	Gästersö on yksityisomistuksessa. Aluetta ei ole tarkoituksenmukaista osoittaa yleiseen virkistykseen. Raseborgin saariston muut virkistysalueet muodostavat maakunnallisesti merkittävän virkistysalueverkoston. Alue kumotaan 4. vaihemaakuntakaavassa.	Gästersö är i privat ägo. Det är inte ändamålsenligt att anvisa området för allmän rekreation. De övriga rekreatiomsområdena i Raseborgs skärgård bildar ett betydande nätverk av rekreatiomsområden. Området upphävs i etappplansplan 4.
VU2051	Sipoo	Sibbo	Nevas golf	Nevas golf	Itä-Uudenmaan maakuntakaavan VU-alue kumotaan. VU-alueet kumotaan silloin kun ne sijaitsevat etäällä taajamatoimintojen ulkopuolella tai silloin kun ne eivät ole maakunnallisen virkistysverkoston kannalta merkittäviä.	VU-området i landskapsplanen för Östra Nyland upphävs. VU-områden upphävs då områdena ligger långt utanför områden för tätortsfunktioner eller då områdena inte är av betydelse för nätverket av rekreatiomsområden av betydelse på landskapsnivå.
V1479	Sipoo	Sibbo	Sipoonjokivarren virkistysalue, Nikkilä	Rekreatiomsområdet invid Sibbo å, Nickby	Virkistysalue rajautuu Sipoon Nikkilän taajamaan ja on lähivirkistysaluetta. Maakuntakaavojen yhdenmukaistamisen mukaisesti taajamatoimintojen yhteydessä olevia pienialaisia virkistysalueita kumotaan 4. vaihemaakuntakaavassa.	Gränsen till rekreatiomsområdet går vid Nickby tätort i Sibbo och är ett närrekreatiomsområde. För att förenhetliga landskapsplanerna upphävs alla mindre rekreatiomsområden i närheten av tätorter i etappplansplan 4.
VU1969	Sipoo	Sibbo	Talma golf	Talma golf	Itä-Uudenmaan maakuntakaavan VU-alue kumotaan. VU-alueet kumotaan silloin kun alueet sijaitsevat etäällä taajamatoimintojen ulkopuolella tai silloin kun ne eivät ole maakunnallisen virkistysverkoston kannalta merkittäviä.	VU-området i landskapsplanen för Östra Nyland upphävs. VU-områden upphävs då områdena ligger långt utanför områden för tätortsfunktioner eller då områdena inte är av betydelse för nätverket av rekreatiomsområden av betydelse på landskapsnivå.
V2988, V3320, V3321 ja V3322	Vantaa	Vanda	Sipoonkorven Vantaan puoleiset alueet	Sibbo storskogs områden som hör till Vanda	Sipoonkorven Vantaan puoleisille alueille on perustettu luonnonsuojelualueita. Virkistysalueet kumotaan luonnonsuojelualan kohdalta 4. vaihemaakuntakaavassa.	På de områden av Sibbo storskog som hör till Vanda har inrättats naturskyddsområden. Rekreatiomsområdena upphävs på områdena för naturskyddsområdena i etappplansplan 4.
V2214	Vihti	Vichtis	Ollila	Ollila	Osa Ollilan virkistysalueesta kumotaan. Alue on luonnonsuojelualuetta.	En del av Ollilas rekreatiomsområde upphävs. Området är ett naturskyddsområde.

KAAVARATKAISU: MLY - ALUEET PLANLÖSNING: MLY-OMRÅDEN

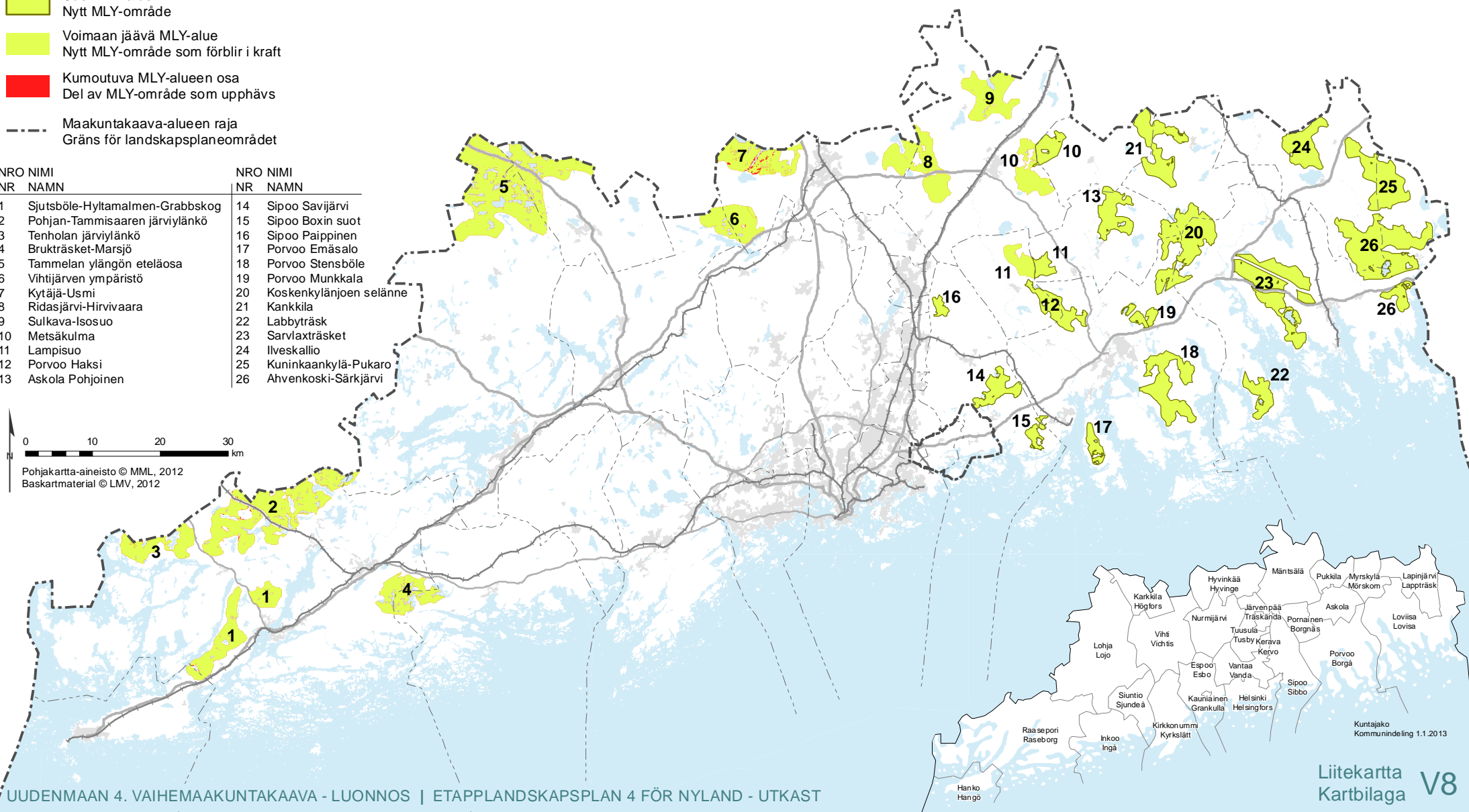

Nähtävillä 20.1.-20.2.2015
Framlagt 20.1.-20.2.2015

Metsätalousvaltainen alue, joka on laaja, yhtenäinen ja ekologisen verkoston kannalta merkittävä
Skogsbruksdominerat område som är vidsträckt, sammanhängande och betydande för det ekologiska nätverket

Merkinnät
Beteckningar

- Uusi MLY-alue
Nytt MLY-område
- Voimaan jäävä MLY-alue
Nytt MLY-område som förblir i kraft
- Kumoutuva MLY-alueen osa
Del av MLY-område som upphävs
- Maakuntakaava-alueen raja
Gräns för landskapsplaneområdet

NRO NIMI	NRO NIMI
NR NAMN	NR NAMN
1 Sjutsböle-Hyltamalmen-Grabbskog	14 Sipoo Savijärvi
2 Pohjan-Tammisaaren järviylänkö	15 Sipoo Boxin suot
3 Tenholan järviylänkö	16 Sipoo Paippinen
4 Brukträsket-Marsjö	17 Porvoo Emäsalo
5 Tammelan ylängön eteläosa	18 Porvoo Stensböle
6 Vihtijärven ympäristö	19 Porvoo Munkkala
7 Kytäjä-Usmi	20 Koskenkylänjoen selänne
8 Ridasjärvi-Hirvivaara	21 Kankkila
9 Sulkava-Isosuo	22 Labbyträsk
10 Metsäkulma	23 Sarvixträsket
11 Lampisuo	24 Ilveskallio
12 Porvoo Haksi	25 Kuninkaankylä-Pukaro
13 Askola Pohjoinen	26 Ahvenkoski-Särkjärvi



KAAVARATKAISU: 4. VAIHEMAAKUNTAKAAVASSA
KUMOUTUVIEN MAA- JA
METSÄTALOUSHUONTOJEN
TARKASTELU ITÄISELLÄ UDELLAMAALLA

Nähtävillä 20.1.-20.2.2015
Framlagt 20.1.-20.2.2015

PLANLÖSNING: GRANSKNING AV JORD-
OCH SKOGSBRUKSBETECKNINGAR I
ÖSTRA NYLAND SOM UPPHÄVS
I ETAPPLANDSKAPSPLAN 4

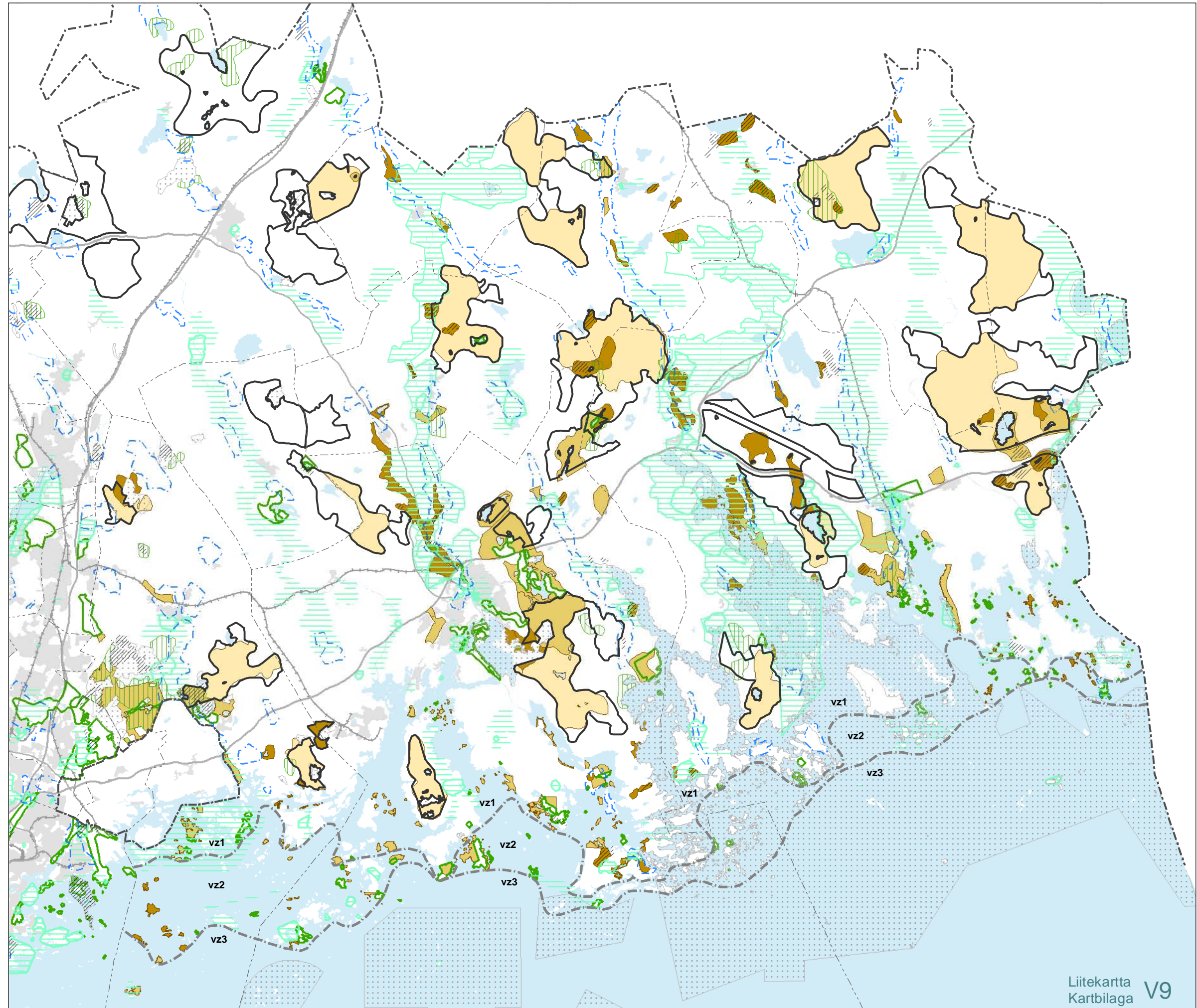
Merkinnät
Beteckningar

KUMOTTAVAT MERKINNÄT
BETECKNINGAR SOM UPPHÄVS

- M** Metsätalousohjausalue
Skogsbruksdominerat område
- MU** Maa- ja metsätalousohjausalue,
jolla on erityistä ulkoilun ohjaamistarvetta
Jord- och skogsbruksdominerat område
med särskilt behov av att styra
- MY** Maa- ja metsätalousohjausalue,
jolla on erityisiä ympäristöarvoja
Jord- och skogsbruksdominerat
område med särskilda miljövärden

4. VAIHEMAAKUNTAKAAVALUONNOKSEN MERKINNÄT
BETECKNINGAR I UTKASTET TILL ETAPPLANDSKAPSPLAN 4

- MLY** Metsätalousohjausalue, joka on laaja, yhtenäinen
ja ekologisen verkoston kannalta merkittävä
Skogsbruksdominerat område som är vidsträckt,
sammanslagande och betydande för det
ekologiska nätverket
- Virkistysalue
Rekreatiomsområde
- Luonnon monimuotoisuuden kannalta erityisen tärkeä alue
Område som är synnerligen viktigt
med tanke på naturens mångfald
- Arvokas harjualue tai muu geologinen muodostuma
Värdefull ås eller annan värdefull geologisk formation
- Natura 2000 -alue
Natura 2000 -område
- Pohjavesialue
Grundvattensområde
- Maakunnallisesti merkittävä kulttuuriympäristö
Kulturmiljö av intresse på landskapsnivå
- Valtakunnallisesti arvokas maisema-alue
Nationellt värdefullt landskapsområde
- Valtakunnallisesti arvokas
rakennettu kulttuuriympäristö (RKY 2009)
Nationellt värdefullt byggd kulturmiljö (RKY 2009)
- Saaristovyöhykkeiden välinen raja
Gräns mellan skärgårdszoner
- vz1** Mantereen rantavyöhyke ja sisäsaaristo
Fastlandets strandzon och inre skärgård
- vz2** Ulkosaaristo
Yttre skärgården
- vz3** Merivyöhyke
Havszone
- Maakuntakaava-alueen raja
Gräns för landskapsplaneområdet



0 5 10 15 km
Pohjakartta-aineisto © MML, 2012
Baskartmaterial © LMV, 2012

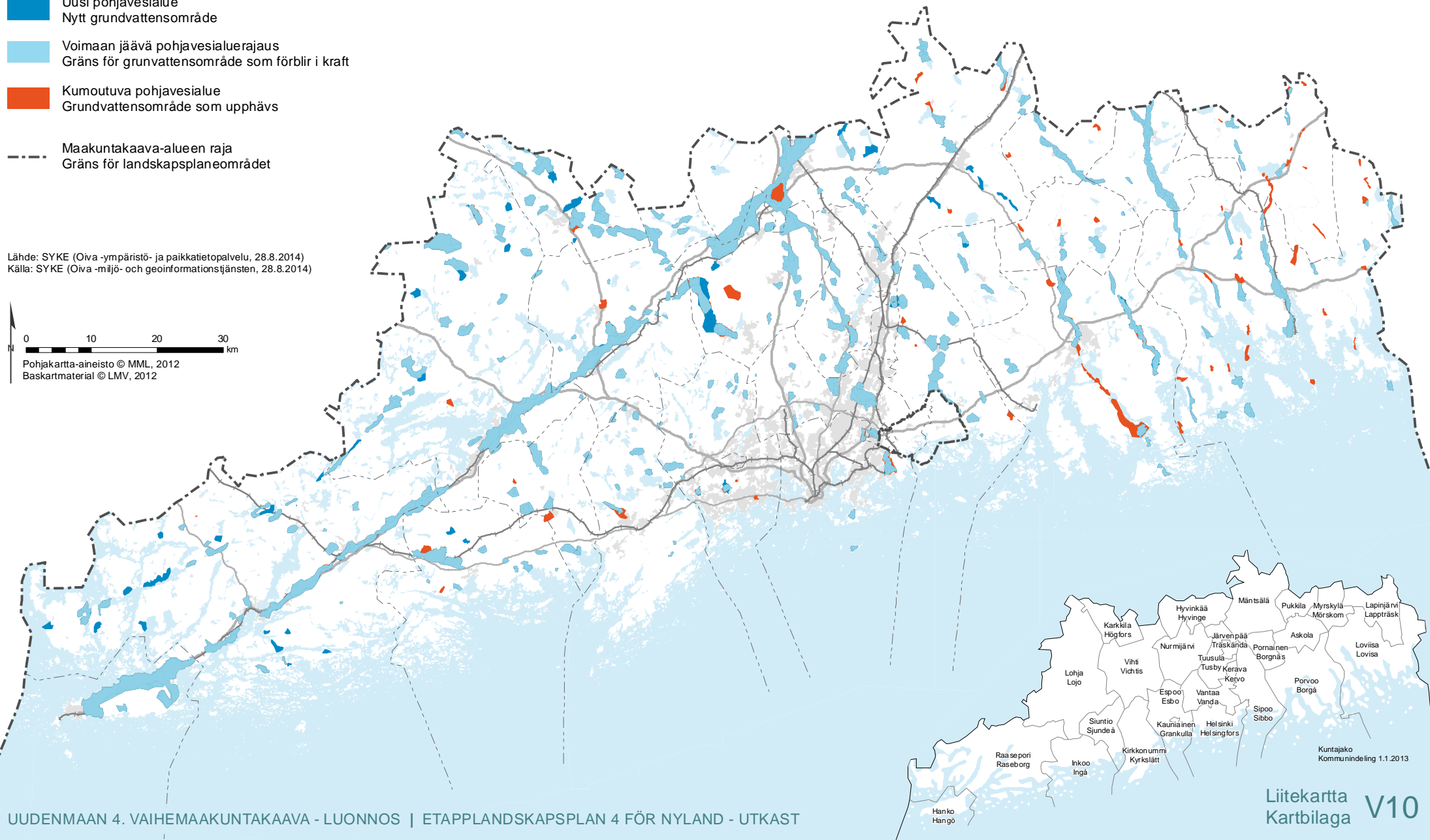
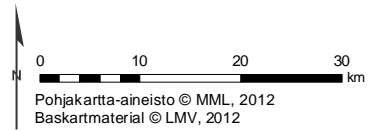
KAAVARATKAISU: POHJAVESIALUEET PLANLÖSNING: GRUNDVATTENSOMRÅDEN

Nähtävillä 20.1.-20.2.2015
Framlagt 20.1.-20.2.2015

Merkinnät
Beteckningar

- Uusi pohjavesialue
Nytt grundvattensområde
- Voimaan jäävä pohjavesialuerajaus
Gräns för grundvattensområde som förblir i kraft
- Kumoutuva pohjavesialue
Grundvattensområde som upphävs
- Maakuntakaava-alueen raja
Gräns för landskapsplaneområdet



Lähde: SYKE (Oiva -ympäristö- ja paikkatietopalvelu, 28.8.2014)
Källa: SYKE (Oiva -miljö- och geoinformationstjänsten, 28.8.2014)




POHJAVESIALUEIDEN LUOKITUS GRUNDVATTENOMRÅDENS KLASSIFICERING


Nähtävillä 20.1.-20.2.2015
Framlagt 20.1.-20.2.2015

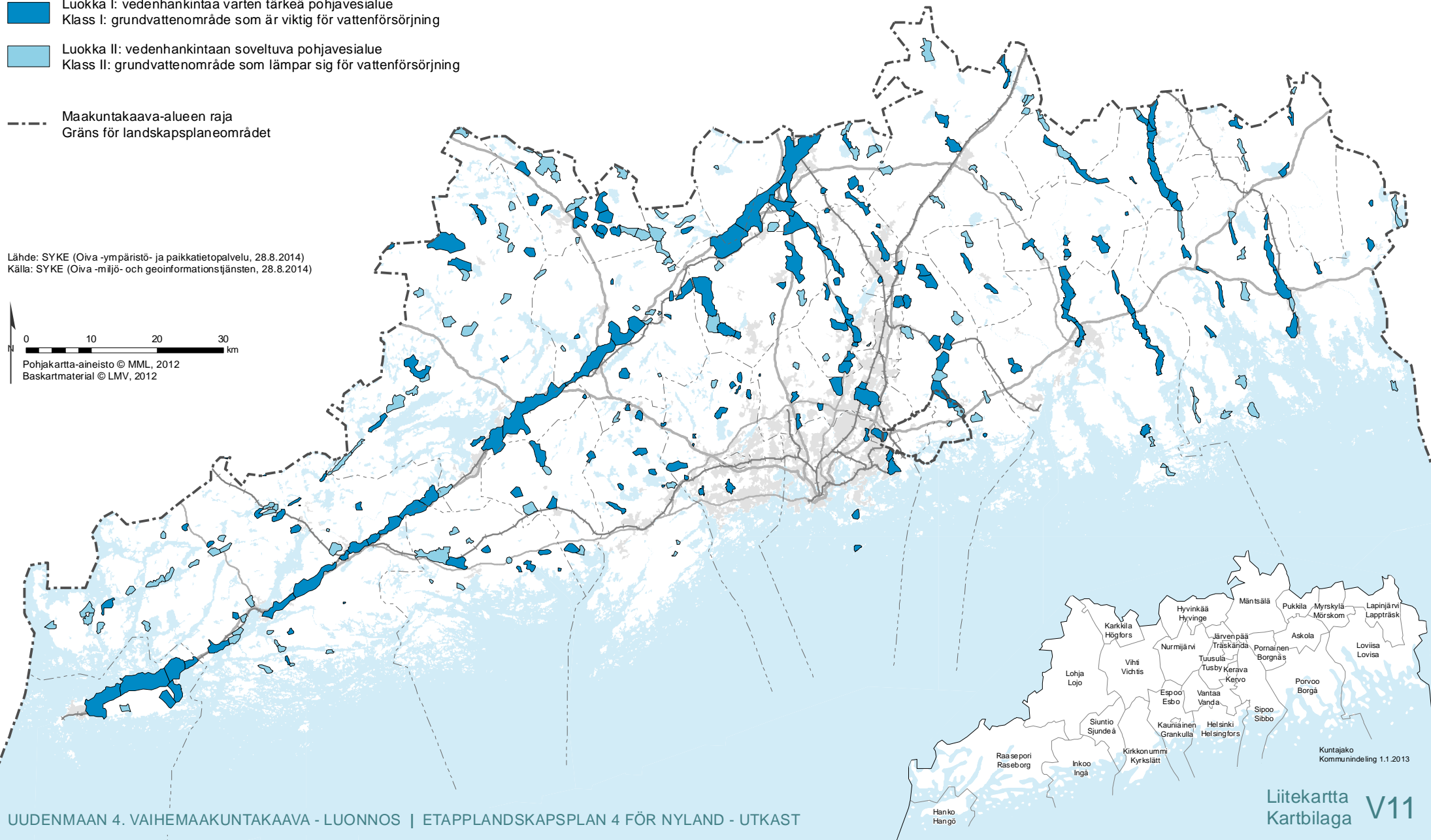
Merkinnät
Beteckningar

-  Luokka I: vedenhankintaa varten tärkeä pohjavesialue
Klass I: grundvattenområde som är viktig för vattenförsörjning
-  Luokka II: vedenhankintaan soveltuva pohjavesialue
Klass II: grundvattenområde som lämpar sig för vattenförsörjning

 Maakuntakaava-alueen raja
Gräns för landskapsplaneområdet

Lähde: SYKE (Oiva -ympäristö- ja paikkatietopalvelu, 28.8.2014)
Källa: SYKE (Oiva -miljö- och geoinformationstjänsten, 28.8.2014)



0 10 20 30 km
Pohjakartta-aineisto © MML, 2012
Baskartmaterial © LMV, 2012





KAAVARATKAISU: ARVOKKAAT GEOLOGISET MUODOSTUMAT PLANLÖSNING: VÄRDEFULLA GEOLOGISKA FORMATIONER


Nähtävillä 20.1.-20.2.2015
Framlagt 20.1.-20.2.2015

Merkinnät
Beteckningar

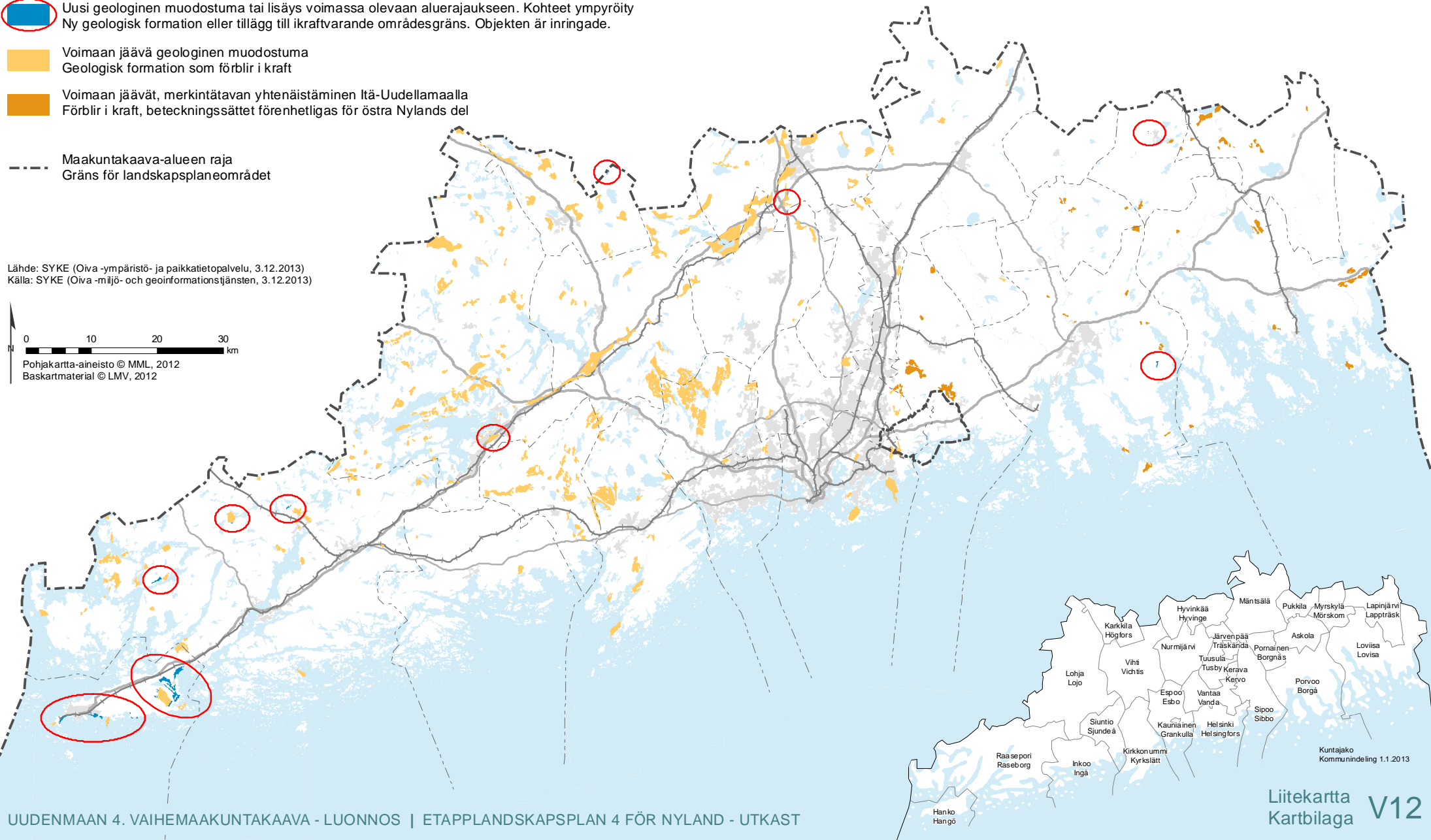
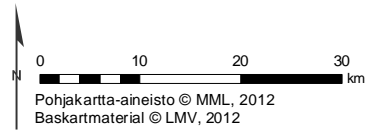
 Uusi geologinen muodostuma tai lisäys voimassa olevaan aluerajaukseen. Kohteet ympäröity Ny geologisk formation eller tillägg till ikraftvarande områdesgräns. Objekten är inringade.

 Voimaan jäävä geologinen muodostuma
Geologisk formation som förblir i kraft

 Voimaan jäävät, merkintätavan yhtenäistäminen Itä-Uudellamaalla
Förblir i kraft, beteckningsättet förenhetligas för östra Nylands del

 Maakuntakaava-alueen raja
Gräns för landskapsplaneområdet

Lähde: SYKE (Oiva -ympäristö- ja paikkatietopalvelu, 3.12.2013)
Källa: SYKE (Oiva -miljö- och geoinformationstjänsten, 3.12.2013)



LANDSKAPSPLANERNA OCH
HUVUDSTADSREGIONENS GRÖNBÄLTE

Viherkehän sijainti pääkaupunkiseudulla
ja kehän tärkeimmät ydinalueet
Grönbältets placering i huvudstadsregionen
och grönbältets viktigaste kärnområden

Pohjakarttana maakuntakaavojen yhdistelmäkartta,
joka koostuu seuraavista:

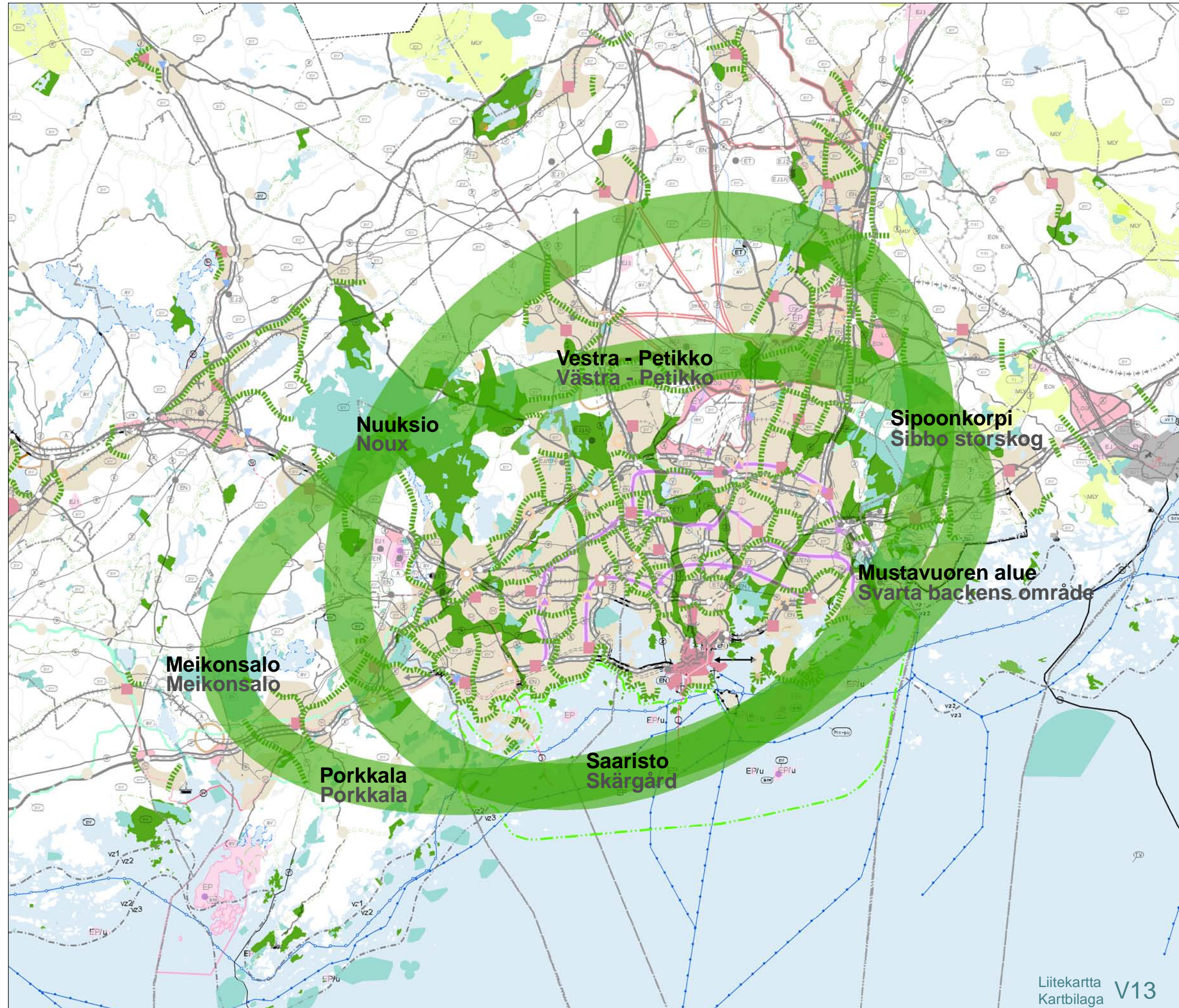
- 4. vaihemaakuntakaava - luonnos
- 2. vaihemaakuntakaava, Östersundomin alue - ehdotus
- vahvistetut maakuntakaavat

Som baskarta är en kartsammanställning som
består av följande landskapsplaner:

- etapplandskapsplan 4. för Nyland - utkast
- etapplandskapsplan 2 för Nyland,
Östersunds område - förslag
- fastställda landskapsplanerna



Pohjakartta-aineisto © MML, 2012
Baskartmaterial © LMV, 2012



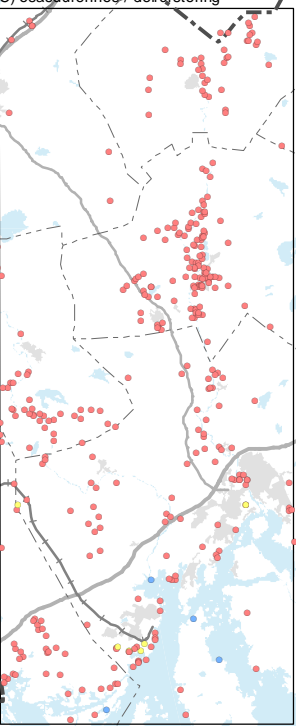
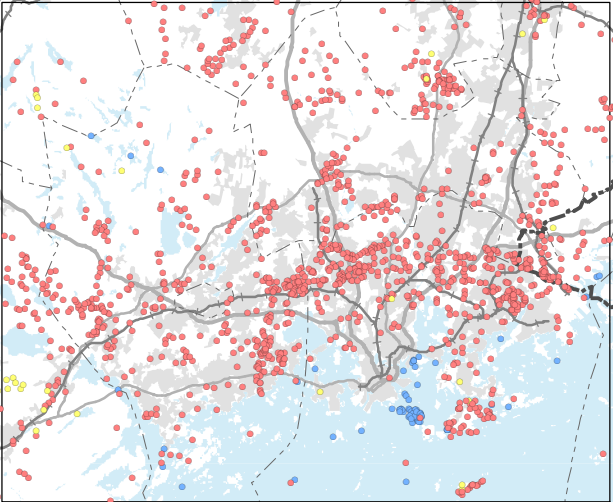
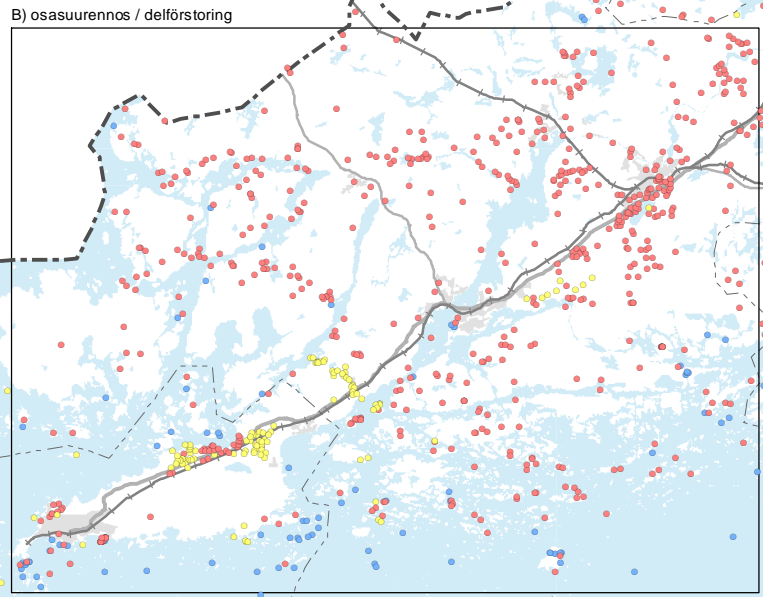
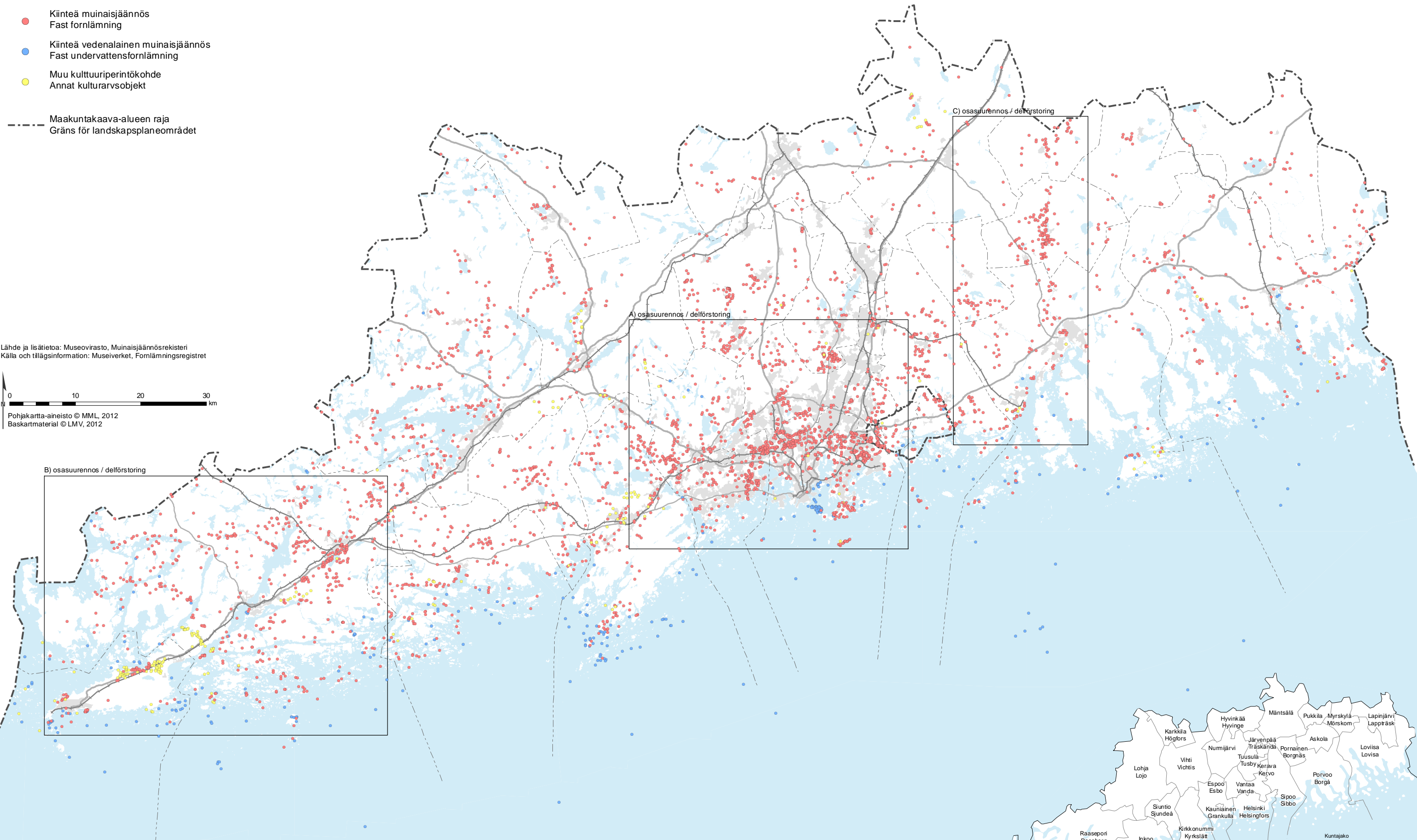
MUINAISJÄÄNNÖKSET FORNLÄMNINGAR

Nähtävillä 20.1.-20.2.2015
Framlagt 20.1.-20.2.2015

Merkinnät
Beteckningar

- Kiinteä muinaisjäännös
Fast fornlämning
- Kiinteä vedenalainen muinaisjäännös
Fast undervattensfornlämning
- Muu kulttuuriperintökohde
Annat kulturarvsobjekt
- Maakuntakaava-alueen raja
Gräns för landskapsplaneområdet

Lähde ja lisätieto: Museovirasto, Muinaisjäännösrekisteri
Källa och tillägsinformation: Museiverket, Fornlämningsregistret



MUINAISJÄÄNNÖKSET,
OSASUURENNOS A

FORNLÄMNINGAR,
DELFÖRSTÖRING A

Nähtävillä 20.1.-20.2.2015
Framlagt 20.1.-20.2.2015

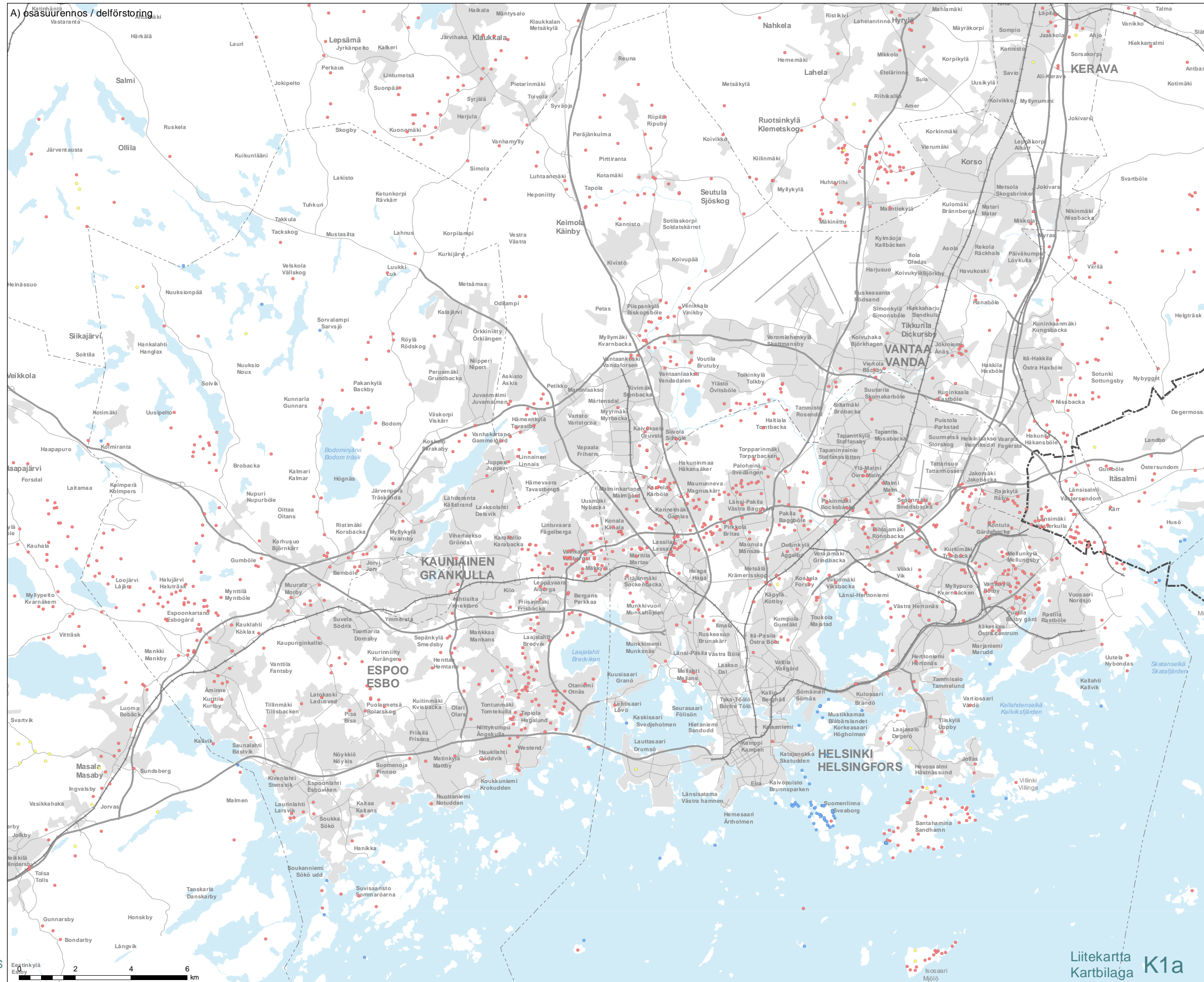
Merkinnät
Beteckningar

- Kiinteä muinaisjäännös
Fast fornlämning
- Kiinteä vedenalainen muinaisjäännös
Fast undervattensfornlämning
- Muu kulttuuriperintökohde
Annat kulturarvsobjekt

--- Maakuntakaava-alueen raja
Gräns för landskapsplaneområdet

Lähde ja lisätieto: Museovirasto, Muinaisjäännösrekisteri
Källa och tillägsinformation: Museiverket, Fornlämningsregistret

Pohjakaarta-aineisto © MML, 2012
Baskartmaterial © LMV, 2012



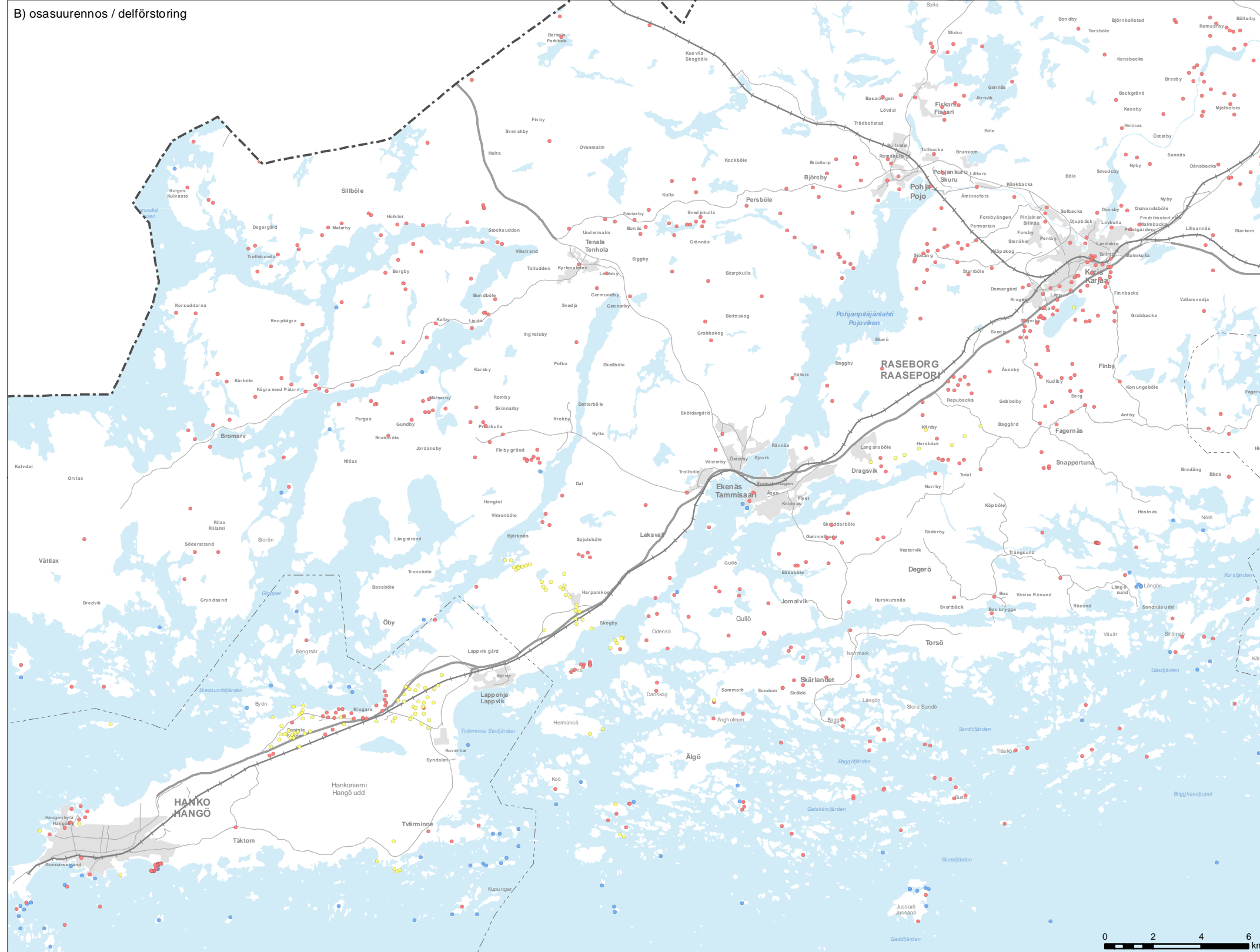
MUINAISJÄÄNNÖKSET, OSASUURENNOKSET B-C
FORNLÄMNINGAR, DELFÖRSTÖRINGARNA B-C

Merkinnät
Beteckningar

- Kiinteä muinaisjäännös
Fast fornlämning
- Kiinteä vedenalainen muinaisjäännös
Fast undervattensfornlämning
- Muu kulttuuriperintökohde
Annat kulturarvsobjekt
- Maakuntakaava-alueen raja
Gräns för landskapsplaneområdet

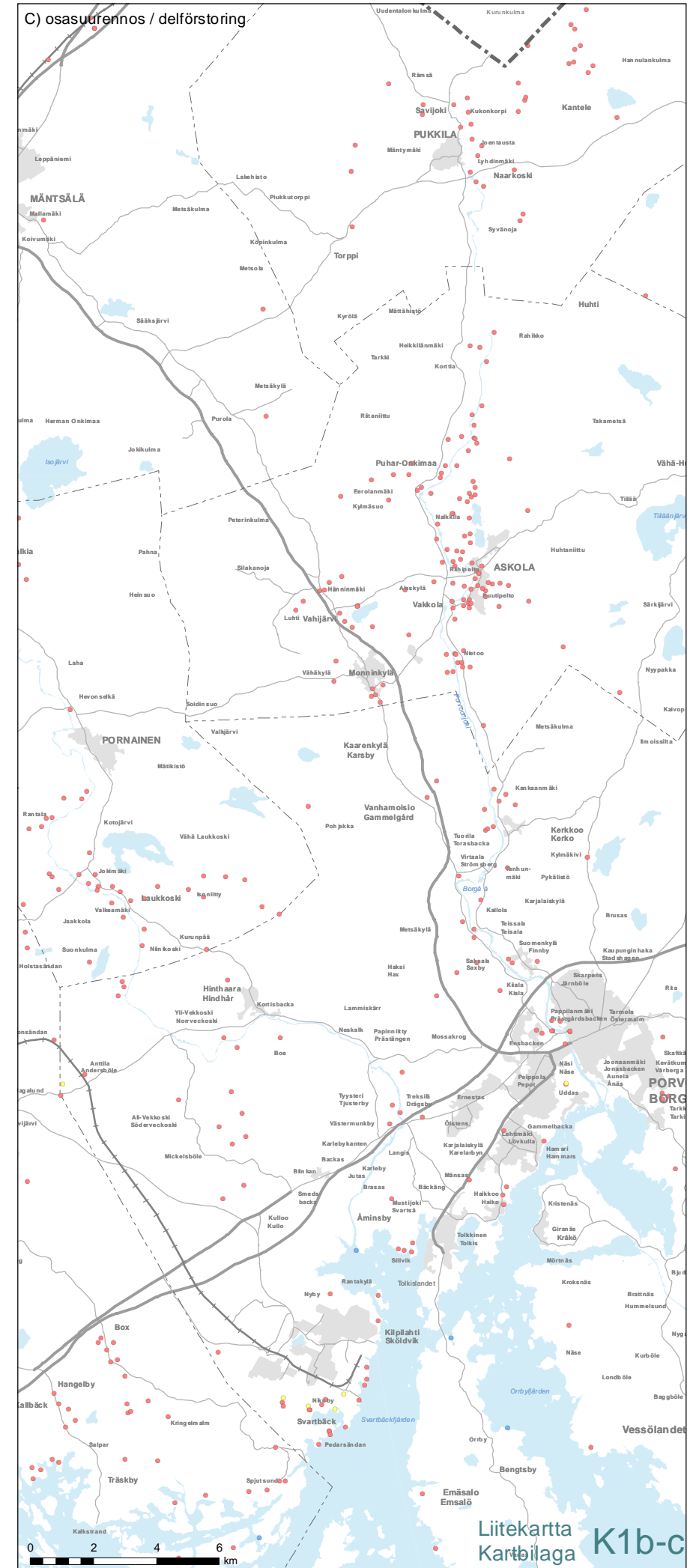
Nähtävillä 20.1.-20.2.2015
Framlagt 20.1.-20.2.2015

UUDENMAAN 4. VAIHEMAAKUNTAKAAVA - LUONNOS | ETAPPLANDSKAPSPLAN 4 FÖR NYLAND - UTKAST



Lähde ja lisätieto: Museovirasto, Muinaisjäännösrekisteri
Källa och tillägsinformation: Museiverket, Fornlämningsregistret

Pohjakartta-aineisto © MML, 2012
Baskartmaterial © LMV, 2012



VALTAKUNNALLISESTI ARVOKKAAT MAISEMA-ALUEET NATIONELLT VÄRDEFULLA LANDSKAPSOMRÅDEN

Uusien ehdotettujen maisema-alueiden ja olemassa olevien maisema-alueiden rajausmuutosehdotukset
Förslag till ändrade områdesgränser för nya föreslagna landskapsområden samt för befintliga landskapsområden

Nähtävillä 20.1.-20.2.2015
Framlagt 20.1.-20.2.2015

Merkinnät
Beteckningar



Valtakunnallisesti arvokkaat maisema-alueet, valtioneuvoston periaatepäätös 5.1.1995
Nationellt värdefullt landskapsområde, statsrådets principbeslut 5.1.1995



Päivitysinventoinnin mukaiset uudet valtakunnallisesti arvokkaiden maisema-alueiden rajaukset (2013)
- maisema-alueiden nimet ja rajaukset ovat käsiteltävinä maisemapäivitysinventoinnin ohjausryhmässä
De nya områdesgränserna för nationellt värdefulla landskapsområden enligt uppdateringsinventeringen (2013)
- landskapsområdenas namn och gränser kommer ännu att behandlas av styrgruppen för uppdateringslandskapsinventeringen



Suomenlinnan/Helsingin edustan merimaiseman maisemanähtävyyssstatus ja rajaus on käsiteltävänä maisemapäivitysinventoinnin ohjausryhmässä
Sveaborgs/Havslandskapet utanför Helsingfors (landskapssevärdhet) status och gräns som landskapssevärdhet kommer ännu att behandlas av styrgruppen för den uppdaterande landskapsinventeringen

Maakuntakaava-alueen raja
Gräns för landskapsplaneområdet

Valtakunnallisesti arvokkaat maisema-alueet, päivitysinventoinnin v. 2013 mukaisesti:

1. Salpausselän viljelymaisema: Bromarv ja Tenhola
2. Skärlandet in saaristokulttuurimaisema
3. Fiskarsin, Antskogn ja Pohjanpitäjänlahden kulttuurimaisemat
4. Fagervikin ja Snappertunan kulttuurimaisemat
5. Mustionjokilaakson viljelymaisema
6. Nummenjoen ja Pusulanjoen viljelylaakso
7. Siuntion ja Degeberbyn viljelymaisemat
8. Porkkalan saaristo- ja viljelymaisemat
9. Vantaanjokilaakson viljelymaisema
10. Porvoonjokilaakson viljelymaisema
11. Pernajanlahden ja Koskenkylänjoen kulttuurimaisemat
12. Kymijoen laakso, Kymijoen läntinen haara
13. Suomenlinna/Helsingin edustan merimaisema (maisemanähtävyyss)

Nationellt värdefulla landskapsområden, enligt uppdateringsinventeringen år 2013:

1. Salpausselkäs odlingslandskap: Bromarv-Tenala
2. Skärlandets skärgårdskulturlandskap
3. Fiskars-Antskogs och Pojovikens kulturlandskap
4. Fagerviks och Snappertunas kulturlandskap
5. Svarta ådals odlingslandskap
6. Nummenjoki- och Pusulanjoki odlingsdal
7. Sjunde ås och Degeberbys odlingslandskap
8. Porkkala skärgårds- och odlingslandskap
9. Vanda ådals odlingslandskap
10. Borgå ådals odlingslandskap
11. Pernåvikens omgivning och Forsby ådal
12. Kymmene älvdal (området hör till största delen till Kymmenedalens landskap)
13. Sveaborg/Havslandskapet utanför Helsingfors (landskapssevärdhet)





Lähteet: Suomen ympäristökeskus, Uudenmaanliitto, Uudenmaan ELY-keskus
Källor: Finlands miljöcentral, Nylands Förbund, Nylands NTM-central



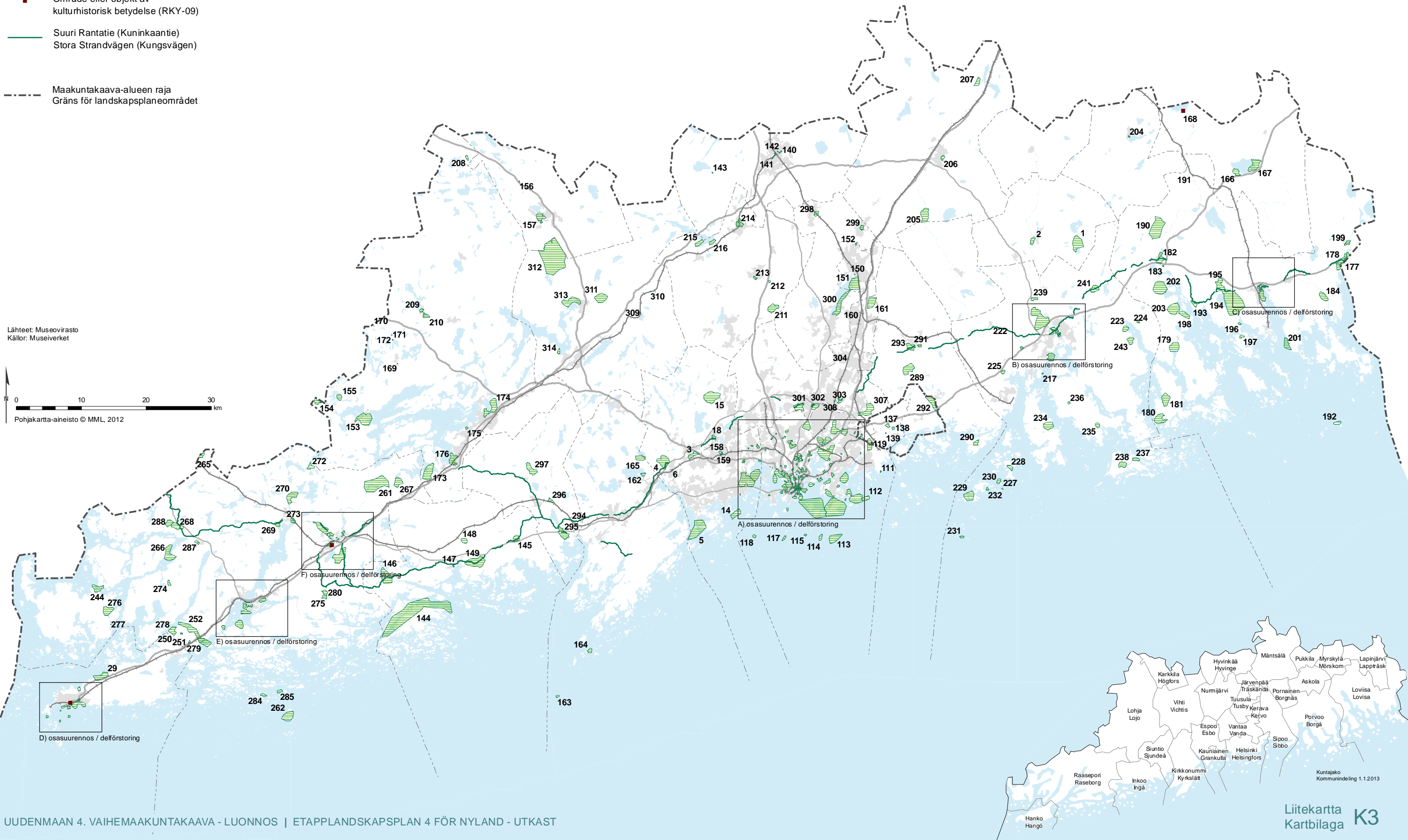
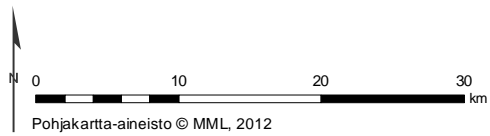
VALTAKUNNALLISESTI MERKITTÄVÄT RAKENNETUT KULTTUURIYMPÄRISTÖT BYGGDA KULTURMILJÖER AV RIKSINTRESSE

Nähtävillä 20.1.-20.2.2015
Framlagt 20.1.-20.2.2015

Merkinnät
Beteckningar

-  Kulttuurihistoriallisesti merkittävä alue tai kohde (RKY-09)
-  Område eller objekt av kulturhistorisk betydelse (RKY-09)
-  Suuri Rantatie (Kuninkaantie)
Stora Strandvägen (Kungsvägen)
-  Maakuntakaava-alueen raja
Gräns för landskapsplaneområdet




Lähteet: Museovirasto
Källor: Museiverket



VALTAKUNNALLISESTI MERKITTÄVÄT RAKENNETUT KULTTUURIYMPÄRISTÖT, OSASUURENNOS A

BYGGDA KULTURMILJÖER AV RIKSINTRESSE, DELFÖRSTÖRING A

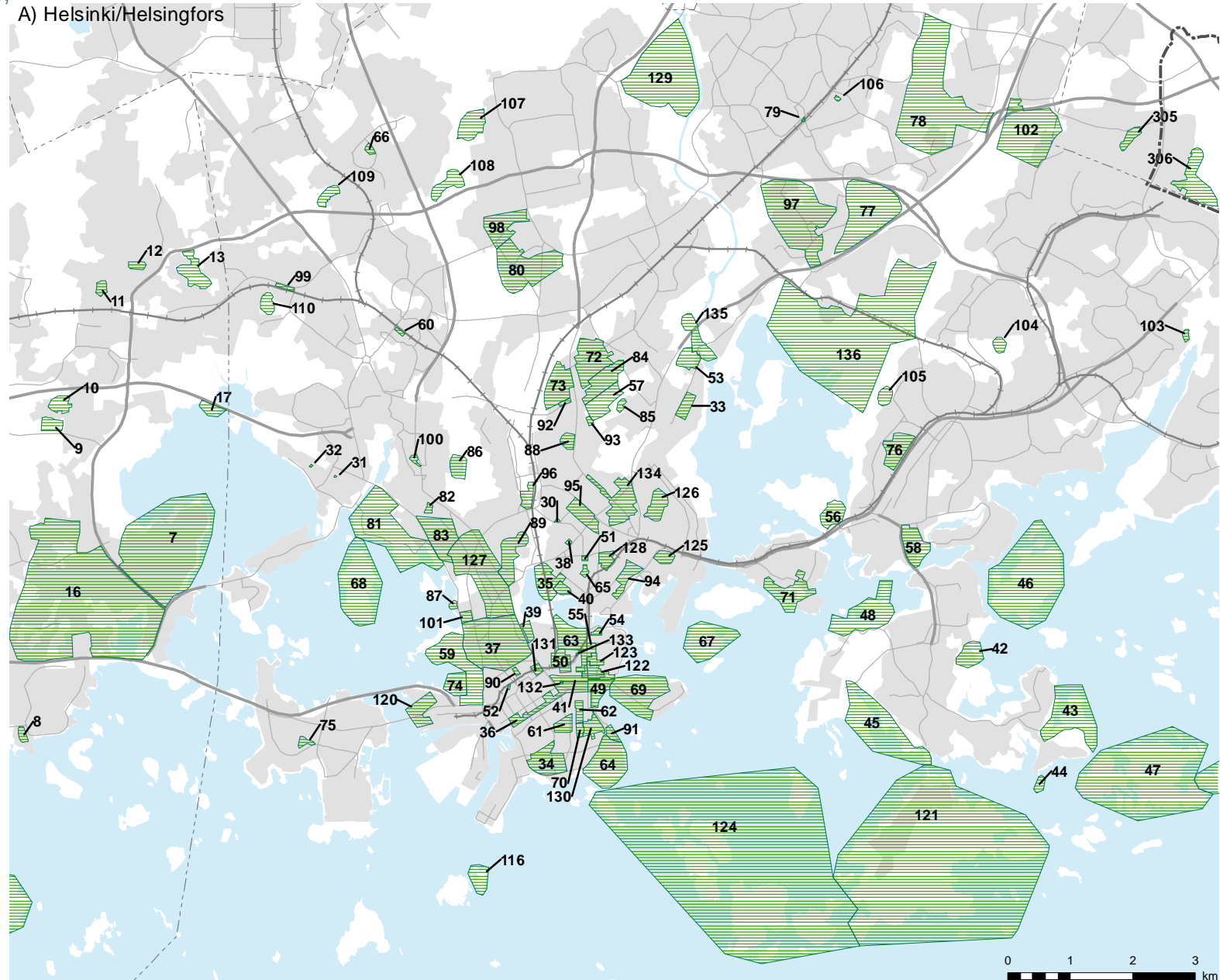
Nähtävillä 20.1.-20.2.2015
Framlagt 20.1.-20.2.2015

- Merkinnät
Beteckningar
-  Kulttuurihistoriallisesti merkittävä alue tai kohde (RKY-09)
 -  Område eller objekt av kulturhistorisk betydelse (RKY-09)
 -  Maakuntakaava-alueen raja
Gräns för landskapsplaneområdet

Lähtet: Museovirasto
Källor: Museiverke




Pohjakartta-aineisto © MML, 2012
Baskartmaterial © LMV, 2012

A) Helsinki/Helsingfors



VALTAKUNNALLISESTI MERKITTÄVÄT
RAKENNETUT KULTTUURIYMPÄRISTÖT,
OSASUURENNOKSET B-F

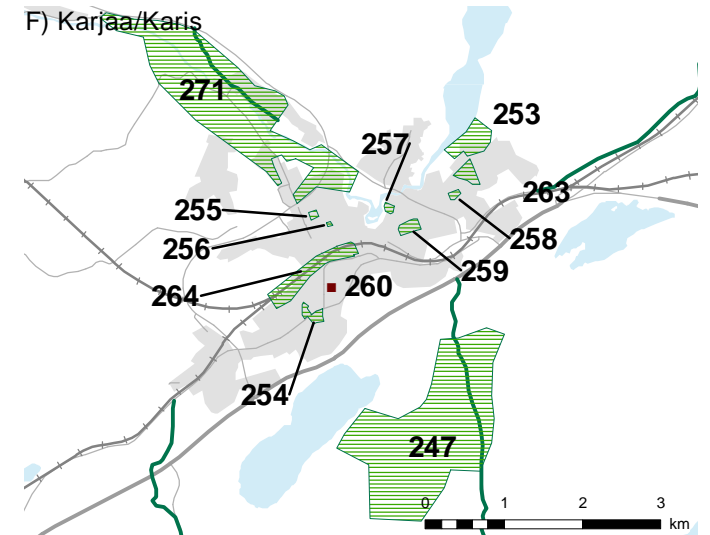
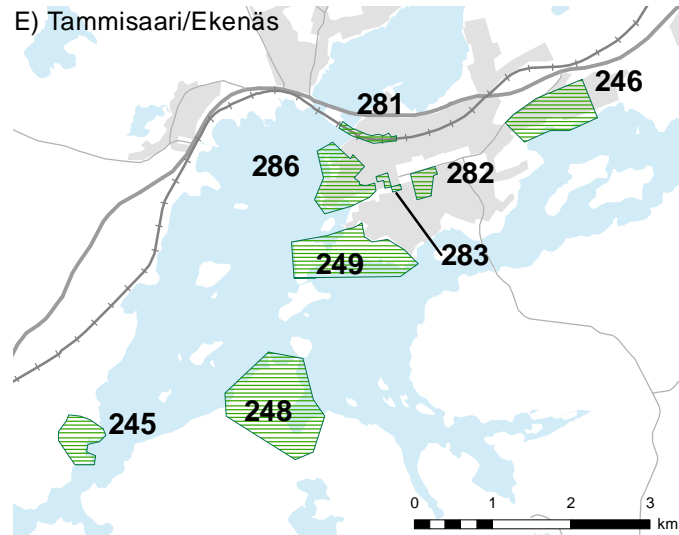
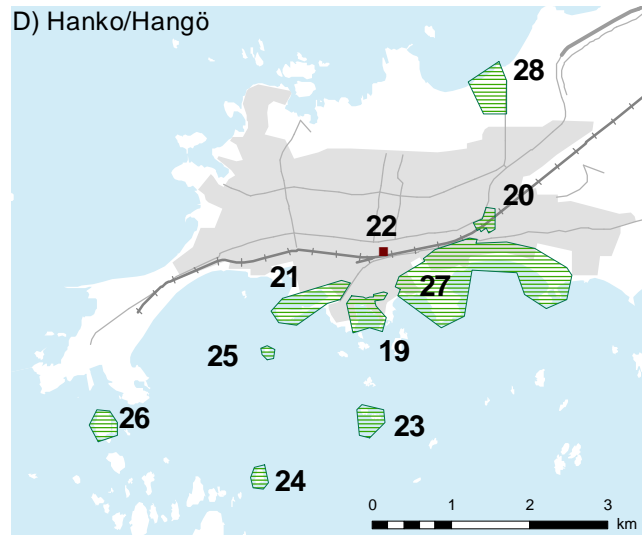
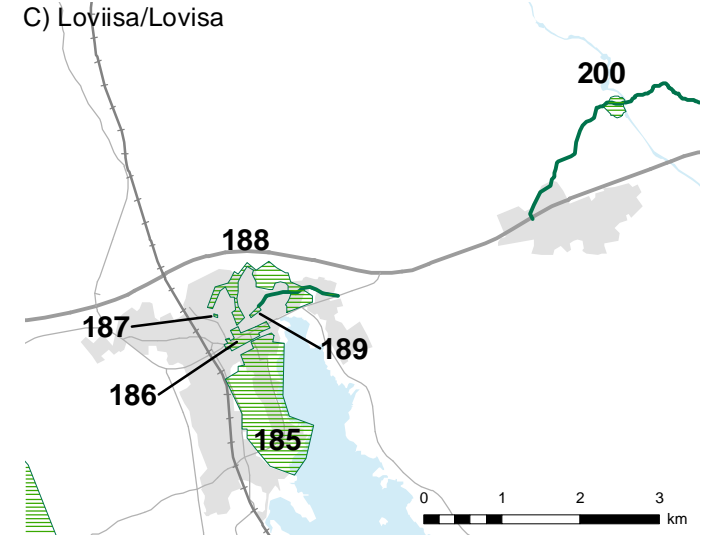
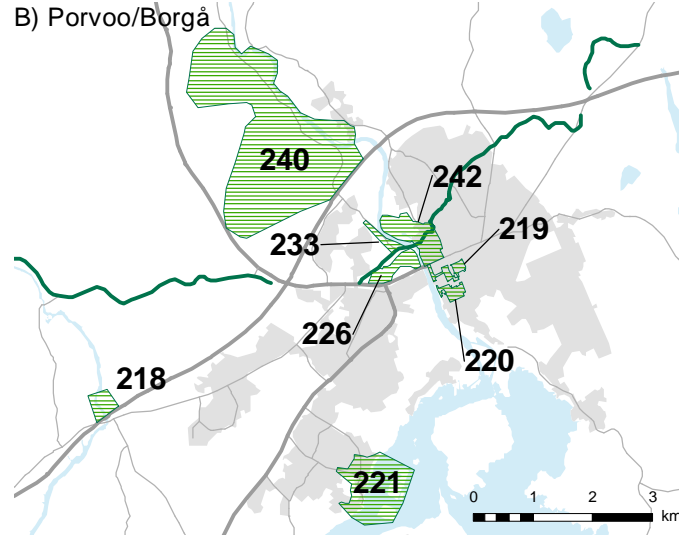
BYGGDA KULTURMILJÖER AV
RIKSINTRESSE,
DELFÖRSTORINGAR B-F

- Merkinnät
Beteckningar
-  Kulttuurihistoriallisesti merkittävä alue tai kohde (RKY-09)
 -  Område eller objekt av kulturhistorisk betydelse (RKY-09)
 -  Suuri Rantatie (Kuninkaantie)
Stora Strandvägen (Kungsvägen)

Lähteet: Museovirasto
Källor: Museiverke

Pohjakartta-aineisto © MML, 2012
Baskartmaterial © LMV, 2012

Nähtävillä 20.1.-20.2.2015
Framlagt 20.1.-20.2.2015



Kulttuurihistoriallisesti arvokas alue tai kohde Område eller objekt av kulturhistorisk betydelse

Askola

- 1 Särkijärven kylä- ja kartanomaisema
- 2 Vakkolan kylä

Espoo Esbo

- 3 Espoon kirkonmäki
- 4 Espoonkartano
- 5 Helsingin höyrylaivareittien kesähuvila-asutus - Soukanniemi, Tallholma, Pentala ja Suvisaaristo
- 6 Kaukalahden rautatieasema
- 7 Otaniemen kampusalue
- 8 Pääkaupunkiseudun I maailmansodan linnoitteet - Westend
- 9 Pääkaupunkiseudun I maailmansodan linnoitteet - Lupauksenvuori
- 10 Pääkaupunkiseudun I maailmansodan linnoitteet - Vahvialankallio
- 11 Pääkaupunkiseudun I maailmansodan linnoitteet - Leppävaara
- 12 Pääkaupunkiseudun I maailmansodan linnoitteet - Vallikallio
- 13 Pääkaupunkiseudun I maailmansodan linnoitteet - Mäkkylä
- 14 Pääkaupunkiseudun I maailmansodan linnoitteet - Miessaari
- 15 Snettans-Rödskogin kylä- ja viljelymaisema
- 16 Tapiola
- 17 Tarvaspään ateljeehuvi
- 18 Träskändan kartano

Hanko Hangö

- 19 Hangon Itäsatama
- 20 Hangon Keksien teollisuusrakennukset
- 21 Hangon Länsisatama
- 22 Hangon rautatieasema
- 23 Hankoniemen sotahistorian kohteet - Gustav Adolf
- 24 Hankoniemen sotahistorian kohteet - Gustavsvärn
- 25 Hankoniemen sotahistorian kohteet - Meijerfelt
- 26 Hauensuolen kalliopiirosalue
- 27 Itäisen Kylpyläpuiston huvila-alue
- 28 Kudeneule Oy:n tehdasalue
- 29 Oy Forcit Ab:n tehdasalue

Helsinki Helsingfors

- 30 Alppilan kirkko
- 31 Alvar Aallon oma talo ja arkkitehtitoimisto – Riihitie
- 32 Alvar Aallon oma talo ja arkkitehtitoimisto - Tiilimäki
- 33 Arabian tehta

- 34 Eiran kaupunginosa, Huvilakadun kortteli ja Mikael Agricolan kirkko
- 35 Eläintarhan huvilat ja yleishyödylliset laitokset
- 36 Esplanadi-Bulevardi
- 37 Etu-Töölön kaupunginosa
- 38 Kulttuuritalo
- 39 Finlandia-talo
- 40 Kaupunginteatteri
- 41 Helsingin Aleksanterinkatu
- 42 Helsingin höyrylaivareittien huvila-asutus - Degerön kartano
- 43 Helsingin höyrylaivareittien kesähuvia-asutus - Itä-Jollas
- 44 Helsingin höyrylaivareittien kesähuvila-asutus - Matosaari
- 45 Helsingin höyrylaivareittien kesähuvila-asutus - Stansvik - Hevossalmi
- 46 Helsingin höyrylaivareittien kesähuvila-asutus - Vartiosaari
- 47 Helsingin höyrylaivareittien kesähuvila-asutus - Villinki
- 48 Helsingin höyrylaivareittien kesähuvila-asutus - Tullisaari
- 49 Helsingin Kauppatori rajaavine rakennuksineen
- 50 Helsingin Rautatienatori
- 51 Helsingin suomenkielinen työväenopisto
- 52 Helsingin synagoga
- 53 Helsingin Vanhakaupunki
- 54 Helsingin yliopiston rakennukset - Siltavuorenpenger
- 55 Helsingin yliopiston rakennukset - keskustakampus
- 56 Herttoniemen ja Kumpulan siirtolapuutarhat - Herttoniemen siirtolapuutarha
- 57 Herttoniemen ja Kumpulan siirtolapuutarhat - Kumpulan siirtolapuutarha
- 58 Herttoniemen kartano
- 59 Hietaniemen hautausmaat
- 60 Huopalahden rautatieasema
- 61 Johanneksen kirkko ympäristöineen
- 62 Kaartin kasarmi
- 63 Kaisaniemen puisto ja kasvitieteellinen puutarha
- 64 Kaivopuisto
- 65 Kallion kirkko
- 66 Kannelmäen kirkko
- 67 Kansanpuisto - Korkeasaari
- 68 Kansanpuisto - Seurasaari
- 69 Katajanokan vanha osa

- 70 Kirurginen sairaala
- 71 Kulosaaren huvilakaupunki
- 72 Käpylän puutaloalueet ja Käärmetalo
- 73 Käpylän puutaloalueet ja Käärmetalo
- 74 Lapinlahden sairaala-alue
- 75 Lauttasaaren kirkko
- 76 Länsi-Herttoniemen pientaloalue
- 77 Malmin hautausmaa
- 78 Malmin lentoasema
- 79 Malmin rautatieasema
- 80 Maunulan asuntoalue
- 81 Meilahden huvila-alue
- 82 Meilahden kirkko ja koulu
- 83 Meilahden sairaala-alue
- 84 Olympiarakennukset - Olympiakylä ja Kisakylä, maaumala ja Velodromi
- 85 Olympiarakennukset - Olympiakylä ja Kisakylä, maaumala ja Velodromi
- 86 Olympiarakennukset - Ruskeasuon ratsastushalli
- 87 Olympiarakennukset - Soutustadion
- 88 Olympiarakennukset - Olympiakylä ja Kisakylä, maaumala ja Velodromi
- 89 Olympiarakennukset - Olympiastadion, Kisahalli ja Uimastadion
- 90 Olympiarakennukset - Tennispalatsi
- 91 Olympiarakennukset - Olympiaterminaali
- 92 Olympiarakennukset - Olympiakylä ja Kisakylä
- 93 Olympiarakennukset - Olympiakylä ja Kisakylä, maaumala ja Velodromi
- 94 Osuusliikkeiden ja teollisuuden Sörmäinen
- 95 Pasilan veturitalit, konepaja ja SOK:n teollisuuskorttelit
- 96 Pasilan veturitalit, konepaja ja SOK:n teollisuuskorttelit
- 97 Pihlajamäen lähiö
- 98 Pirkkolan omakotialue ja rintamamiestalo
- 99 Pitäjänmäen rautatieasema
- 100 Puolustusvoimien 1930-luvun arkkitehtuuri Helsingissä - Sotilassairaala Tiikka
- 101 Puolustusvoimien 1930-luvun arkkitehtuuri Helsingissä - Autokomppania

102 Pääkaupunkiseudun I maailmansodan linnoitteet - Kivikko, Jakomäki, Kontula
103 Pääkaupunkiseudun I maailmansodan linnoitteet - Vartiokylän Linnavuori
104 Pääkaupunkiseudun I maailmansodan linnoitteet - Myllypuro
105 Pääkaupunkiseudun I maailmansodan linnoitteet - Länsi-Herttoniemi
106 Pääkaupunkiseudun I maailmansodan linnoitteet - Ala-Malmi, Ormusmäki
107 Pääkaupunkiseudun I maailmansodan linnoitteet - Maununneva
108 Pääkaupunkiseudun I maailmansodan linnoitteet - Maununneva
109 Pääkaupunkiseudun I maailmansodan linnoitteet - Kannelmäki
110 Pääkaupunkiseudun I maailmansodan linnoitteet - Pajamäki
111 Pääkaupunkiseudun I maailmansodan linnoitteet - Skatanniemi
112 Pääkaupunkiseudun I maailmansodan linnoitteet - Itä-Villinki
113 Pääkaupunkiseudun I maailmansodan linnoitteet - Isosaari
114 Pääkaupunkiseudun I maailmansodan linnoitteet - Kuivasaari
115 Pääkaupunkiseudun I maailmansodan linnoitteet - Harmaja
116 Pääkaupunkiseudun I maailmansodan linnoitteet - Itäinen Pihlajasaari
117 Pääkaupunkiseudun I maailmansodan linnoitteet - Katajaluoto
118 Pääkaupunkiseudun I maailmansodan linnoitteet - Rysäkari
119 Pääkaupunkiseudun I maailmansodan linnoitteet - Mustavuori
120 Salmisaaren teollisuusalue
121 Santahamina
122 Senaatintori ympäristöineen
123 Suomen Pankki, Kansallisarkisto ja Säätytalo
124 Suomenlinna
125 Suvilahden voimalaitosalue
126 Sörnäisten vankila
127 Taka-Töölön kerrostaloalue
128 Torkkelinmäen asuinalue
129 Tuomarinkylän kartano
130 Tähtitönninmäen observatorio ja puisto
131 Lasipalatsi
132 Rautatalo
133 Vakuutusyhtiö Pohjan talo
134 Vallilan asuinalueet
135 Vantaanjokisuun vesi- ja viemärlaitokset
136 Viikin opetus- ja koetila
137 Östersundomin kartano, kappeli ja Björkuddenin huvila
138 Östersundomin kartano, kappeli ja Björkuddenin huvila

139 Östersundomin kartano, kappeli ja Björkuddenin huvila

Hyvinkää Hyvinge

140 Hyvinkään kirkko ja seurakuntakeskus
141 Hyvinkään rautatieasemat
142 Hyvinkään Villatehdas
143 Kytäjän kirkko

Inkoo Ingå

144 Barösundin väylä
145 Degerbyn kirkonkylä
146 Fagervikin ruukinalue
147 Inkoon kirkko ja pappila
148 Tähtelän kylä
149 Österkullabäckenin kylä- ja viljelymaisema

Järvenpää Träskända

150 Järvenpään kirkko
151 Tuusulan Rantatien kulttuurimaisema
152 Tuusulan reservikomppania

Karkkila Högfors

156 Högforsin ruukinalue - Kulosuonmäen kaivos
157 Högforsin ruukinalue

Kauniainen Grankulla

158 Kauniaisten huvilakaupunki
159 Kauniaisten rautatieasema

Kerava Kervo

160 Keravan rautatieasema
161 Keravan vankila

Kirkkonummi Kyrkslätt

162 Hvitträskin ateljeehuvila
163 Kallbådan majakat
164 Rönnskärin majakat
165 Oitbackan kartano

Lapinjärvi Lappträsk

166 Lapinjärven huoltola
167 Lapinjärven kirkonkylä
168 Struven astemittausketju

Lohja Lojo

153 Karjalohjan kirkonkylän kulttuurimaisema
154 Kärkelän ruukkiyhdyskunta
155 Nummijärven kylä ja kulttuurimaisema
169 Elias Lönnrotin Sammatti - Sammatin kirkko ja Lönnrotin hauta

170 Elias Lönnrotin Sammatti - Lammin talo
171 Elias Lönnrotin Sammatti - Paikkarin torppa
172 Elias Lönnrotin Sammatti - Nikun talo
173 Kirkniemen kartano
174 Lohjan kirkko ympäristöineen
175 Ojamon rautakaivos ja kartano
176 Virkkalan kalkkitehdas ja yhdyskunta
208 Myllymäen torppa
209 Nummen kirkonkylä
210 Nummen kirkonkylä

Loviisa Lovisa

177 Ahvenkosken historiallinen ympäristö
178 Ahvenkosken historiallinen ympäristö
179 Fasarbyn kylä
180 Horslökin kylä
181 Härkäpään kylä
182 Koskenkylän ruukinalue
183 Koskenkylän ruukinalue
184 Kullaan kartanomaisema
185 Loviisan alakaupunki
186 Loviisan Esplanadi
187 Loviisan maalinnoitus
188 Loviisan maalinnoitus
189 Loviisan maalinnoitus
190 Malmgårdin kartano
191 Michelspiltomin rautatieasema
192 Orregrundin tunnusmajakka ja luotsiasema
193 Pernajan kirkko ja pappila
194 Sarvilahden kartano ympäristöineen - Sarvilahti
195 Sarvilahden kartano ympäristöineen - Norrsarvlax
196 Sarvilahden kartano ympäristöineen - Hormnäs
197 Sarvilahden kartano ympäristöineen - Ströms
198 Sjögårdin kartano
199 Strömforsin ruukkiyhdyskunta
200 Suuri Rantatie - Holmgård
201 Svartholman linnoitus
202 Tervikin kartano
203 Tjusterbyn kartano

Myrskylä Mörskom

204 Myrskylän kirkonmäki

Mäntsälä

- 205 Frugårdin kartano ja viljelymaisema
206 Mäntsälän kirkonmäki
207 Saaren kartano

Nurmijärvi

- 211 Aleksis Kiven Palojoki
212 Museosilta
213 Nurmijärven kirkonmäki
214 Rajamäen tehdasyhdyskunta, kirkko ja rautatieasema
215 Sääksjärven parantolat ja Kiljavan opisto
216 Sääksjärven parantolat ja Kiljavan opisto

Porvoo Borgå

- 217 Björkholmin luotsiasema
218 Drägsbyn kartano
219 Empire-Porvoon puutalokorttelit ja julkiset rakennukset
220 Empire-Porvoon puutalokorttelit ja julkiset rakennukset
221 Hamarin asuntoalue ja Porvoon höyrysaahan paikka
222 Hinthaaran rautatieasema
223 Husholmenin keskiaikainen linnasaari ympäröivine maisemineen
224 Jakkarilan kartano
225 Kulloon kartano
226 Näsin hautausmaa
227 Porvoon läntisen saariston luotsi-, majakka- ja kalastusyhdyskunnat - Andersholmen
228 Porvoon läntisen saariston luotsi-, majakka- ja kalastusyhdyskunnat - Onas
229 Porvoon läntisen saariston luotsi-, majakka- ja kalastusyhdyskunnat - Pirttisaari
230 Porvoon läntisen saariston luotsi-, majakka- ja kalastusyhdyskunnat - Rågsjär
231 Porvoon läntisen saariston luotsi-, majakka- ja kalastusyhdyskunnat - Södersjär
232 Porvoon läntisen saariston luotsi-, majakka- ja kalastusyhdyskunnat - Långholmen
233 Porvoon rautatieasema
234 Porvoon saaristokylät - Bengtsby
235 Porvoon saaristokylät - Sondby
236 Porvoon saaristokylät - Lönköping
237 Porvoon saaristokylät - Österby
238 Porvoon saaristokylät - Söderby
239 Porvoonjokilaakson kartano- ja kylämaisema - Strömsbergin kartano

- 240 Porvoonjokilaakson kartano- ja kylämaisema - Kiiala ja Saksala
241 Postimäki
242 Vanha Porvoo ja Porvoon linnanmäki
243 Yliken kylä

Raasepori Raseborg

- 244 Bromarvin kirkonkylän kesäasutus
245 Dagmarkällanin lähde
246 Dragsvikin kasarnit
247 Grabbackan kartanolinnan raunio ja Gössbackavikenin viljelymaisema
248 Gullön kartano
249 Hagenin ja Ramsholmenin puistoalue
250 Hankoniemen sotahistorian kohteet - Harparskog-linja
251 Hankoniemen sotahistorian kohteet - Harparskog-linja
252 Hankoniemen sotahistorian kohteet - Harparskog-linja
253 Hilding Ekelundin arkkitehtuuri Karjaalla - Lärkkulla
254 Hilding Ekelundin arkkitehtuuri Karjaalla - Kilan koulukeskus
255 Hilding Ekelundin arkkitehtuuri Karjaalla - Karis-Billnäs samskolan
256 Hilding Ekelundin arkkitehtuuri Karjaalla - Karjaan kaupungintalo
257 Hilding Ekelundin arkkitehtuuri Karjaalla - Västra Nylands yrkeskolan
258 Hilding Ekelundin arkkitehtuuri Karjaalla - Katrinakodin vanhustentalo
259 Hilding Ekelundin arkkitehtuuri Karjaalla - Kappeli ja seurakuntakeskus
260 Hilding Ekelundin arkkitehtuuri Karjaalla - vesitorni
261 Junkarsborgin keskiaikainen niemilinja ja Päsärträsketin viljelymaisema
262 Jussarön kaivossaari
263 Karjaan kirkko ja pappila
264 Karjaan rautatieasema ympäristöineen
265 Kosken ruukinalue
266 Lindön kartanomaisema
267 Mustion ruukinalue
268 Olsbölen kartano
269 Pohjan kirkonmäki ympäristöineen
270 Pohjan ruukkiympäristöt - Fiskarsin ruukinalue
271 Pohjan ruukkiympäristöt - Billnäsin ruukinalue
272 Pohjan ruukkiympäristöt - Antskogin ruukinalue
273 Pohjankurun rautatieasema ja satama
274 Prästkullan kartano
275 Raaseporin linna

- 276 Riilahden kartano
277 Riilahden kartano - Muistomerkit
278 Skogbyn masuuni ja sahan alue - Skogbyn masuuni
279 Skogbyn masuuni ja sahan alue - Skogbyn sahayhdyskunta
280 Snappertunan kirkonkylä
281 Tammisaaren rautatieasema-alue
282 Tammisaaren seminaari ja koulukorttelit
283 Tammisaaren seminaari ja koulukorttelit
284 Tammisaaren ulkosaariston kalastajatilat - Alglo
285 Tammisaaren ulkosaariston kalastajatilat - Espingsjär
286 Tammisaaren vanha kaupunki ja satama
287 Tenholan kirkko ja pappila
288 Västankärren kartano

Sipoo Sibbo

- 289 Hindsbyn kylä
290 Löparön kartano
291 Nikkilän sairaala-alue
292 Sibbesborgin keskiaikainen linnasaari ja Sipoonjokilaakson viljelymaisema
293 Sipoon kirkot ja pitäjänkeskus

Siuntio Sjundeå

- 294 Kelan rautatiepysäkki
295 Pikkalan kartano
296 Sjundbyn kartano
297 Suitian kartano ja Siuntion kirkko

Tuusula Tusby

- 298 Jokelan teollisuusalue
299 Marieforsin ruukki ja Kellokosken sairaala
300 Tuusulan Rantatien kulttuurimaisema

Vantaa Vanda

- 301 Backas - Elannon suurtila
302 Helsingin pitäjän kirkonkylä
303 Jokiniemen koelaitos
304 Korson rautatieasema
305 Pääkaupunkiseudun I maailmansodan linnoitteet - Maratonpuisto
306 Pääkaupunkiseudun I maailmansodan linnoitteet - Länsimäki
307 Sotungin kylä ja Håkansböle
308 Tikkurilan rautatieasema

Vihti Vichtis

- 309 Otalammen rautatieasema-alue
310 Selin rautatievahtitupa

- 311 Suontaan viljelysmaisema
- 312 Vanjärven asutuskylä
- 313 Vihdin kirkonkylä ja Vanhalan viljelysmaisema
- 314 Vuorelan koulukoti

Lähteet: Museovirasto ja Suomen ympäristökeskus

Källor: Museiverket och Finlands miljöcentral

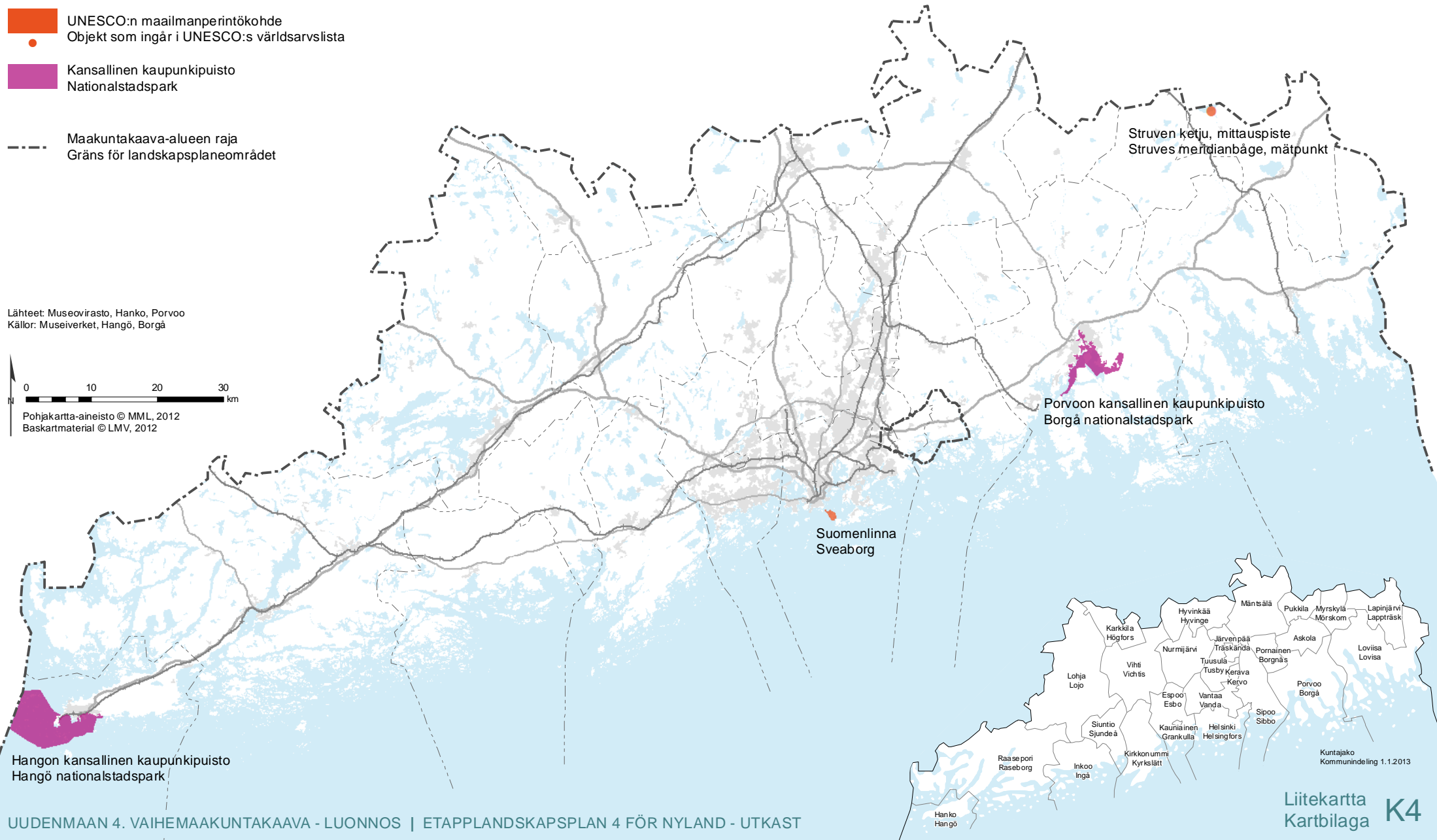
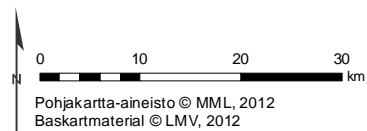
UNESCON MAAILMANPERINTÖKOHTEET JA KANSALLISET KAUPUNKIPUISTOT OBJEKT SOM INGÅR I UNESCOS VÄRLDSARVSLISTA OCH NATIONALSTADSPARKER

Nähtävillä 20.1.-20.2.2015
Framlagt 20.1.-20.2.2015

Merkinnät
Beteckningar

- UNESCO:n maailmanperintökohde
- Objekt som ingår i UNESCO:s världsarvslista
- Kansallinen kaupunkipuisto
- Nationalstadspark
- Maakuntakaava-alueen raja
- Gräns för landskapsplaneområdet

Lähteet: Museovirasto, Hanko, Porvoo
Källor: Museiverket, Hangö, Borgå



MUINAISJÄÄNNÖKSET JA INVENTOINTIEN ARVIOITU KATTAVUUS FORNLÄMNINGAR OCH INVENTERINGARNAS UPPSKATTADE OMFATTNING

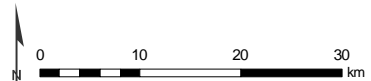
Nähtävillä 20.1.-20.2.2015
Framlagt 20.1.-20.2.2015

Kartan tiedot kuvaavat tilannetta v.2011
Kartans information beskriver läget år 2011

Merkinnät
Beteckningar

- Muinaisjäännökset
Fornlämningar
- Maakunnallisesti arvokkaat kulttuuriympäristöt
Värdefulla kulturmiljöer på landskapsnivå
- Historiallisen ajan asutushistorialliset kohteet kattavasti inventoitu
Omfattande inventering av den historiska tidens
bosättningshistoriska fornlämningar
- Esihistoriallisten muinaisjäännösten inventointi riittävä
Förhistoriska fornlämningar, tillräckliga inventeringar
- Esihistoriallisten muinaisjäännösten inventointitilanne huono
Förhistoriska fornlämningar, inventeringsläge dåligt
- Esihistoriallisten muinaisjäännösten inventointi puutteelliset
Förhistoriska fornlämningar, bristfälliga inventeringar
- Maakuntakaava-alueen raja
Gräns för landskapsplaneområdet

Lähteet: Museovirasto, Uudenmaan liitto
Källor: Museiverket, Nylands förbund



Pohjakartta-aineisto © MML, 2012
Baskartmaterial © LMV, 2012

