













Tulvavaara- ja riskikartan selitteet




-  Tulvakartoitustarvealue (merkittävä tulvariskialue)
-  Tulvakartoitettu alue

Tulvavaara-alue

Vesisyvyys

-  alle 0.5 m
-  0.5...1 m
-  1...2 m
-  2...3 m
-  yli 3 m
-  tulvan peittämä, syvyystieta puuttuu
-  tulvasuojeltu kiinteillä rakenteilla
-  tulvasuojeltu ennalta sovitulla tilapäisillä toimenpiteillä
-  vesistö
-  Tulvavaara-alueita vastaavat vedenkorkeudet





























Asukasta per ruutu tulvavaara-alueella

-  Yli 60
-  10-60
-  Alle 10

Tulvan peittämät tiet

 **TULVAKARTTAPALVELU**
www.ymparisto.fi/tulvakartat

Tulvariskikohteet

-  Terveystuutorakennus
-  Vaikeasti evakuoitava rakennus
-  Päiväkoti
-  Paloasema
-  Oppilaitos
-  Tietoliikenne
-  Energiantuotanto ja -siirto
-  Kirjastot, arkistot, kokoelmat ja museot
-  Muinaisjäännös
-  Suojeltu rakennus
-  Kulttuuriympäristö
-  Maailmanperintö
-  Polttoaine/kemikaalivarasto
-  Jätevedenpuhdistamo/pumppaamo
-  Teollisuus
-  Eläinsuoja
-  Jätteenkäsittely
-  Kalankasvatus
-  Vedenottamo
-  Vesimuodostuma
-  Uimaranta
-  Suojelualue/luontoarvo
-  Maantie/pääkatu
-  Raideliikenne
-  Lentoasema
-  Satama
-  Pilaantunut maa-alue
-  Muu

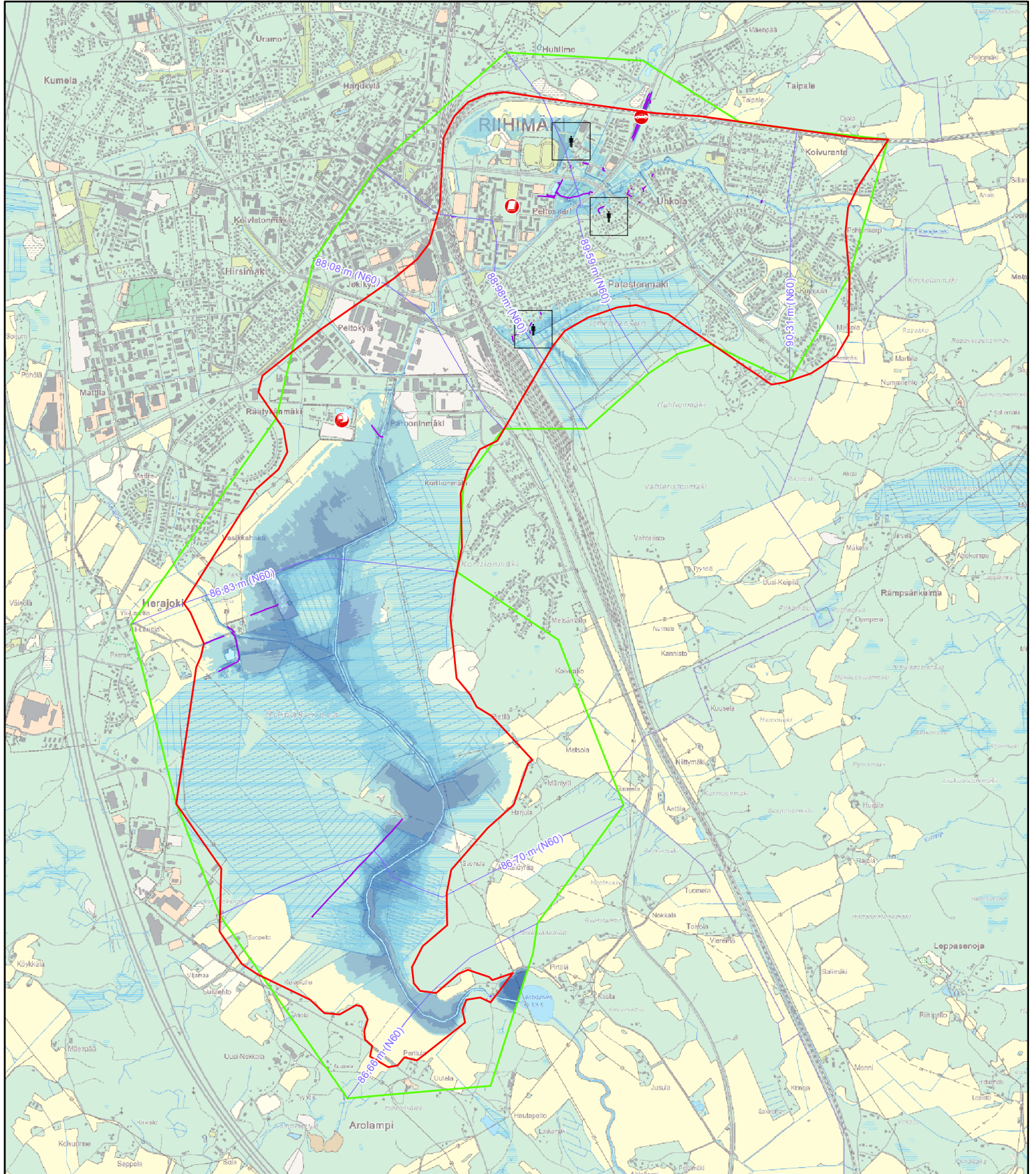
Tulvakartalla on esitetty tietyn suuruisen tulvan (toistuvuus aika eli vuotuinen todennäköisyys) peittävyys ja vesisyvyys (tulvavaarakartta) sekä tulvavaara-alueen asukkaiden määrä ja tulvan alle jäävä tiestö. Lisäksi kartalla on näytetty erilaisia tulvariskikohteita lähinnä merkittävien tulvariskialueiden (punainen raja) osalta (tulvariskikartta).

Ajan tasalla olevat tulvariskiaineistot ovat katseltavissa tarkemmalla taustakartalla ympäristöhallinnon tulvakarttapalvelussa (www.ymparisto.fi/tulvakartat). Samoin em. sivun kautta on saatavilla lisätietoja tulvakartoituksesta.

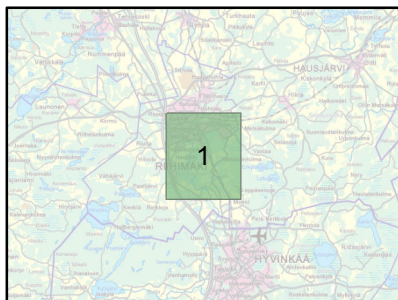
Karttojen käytössä on huomioitava lähtötietojen luotettavuus ja tarkkuus. Koska kartoituksessa käytetty maanpinnan korkeustieto poikkeaa esim. rakennuksen alimman lattiapinnan korkeudesta, vahinkoja ei välttämättä aiheudu, vaikka rakennus sijaitaisikin tulvavaara-alueella. Toisaalta esim. kellarit voivat kastua, vaikka tulva ei leviäisikään rakennukselle saakka. Käytetyissä maanpinnan korkeustiedoissa saattaa olla myös paikoin virheitä esim. työmaan aikaisien kaivantojen takia, mistä on saattanut aiheutua edelleen virheellisiä tulvavaara-alueita.

Riihimäen tulvakartta

Tulvavaara- ja tulvariskikartta, vesistötulva (avovesi), 1/50a (2 %)



Karttalehti 1 / 1



0 0,5 1 km

Mittakaava 1: 35000
(A4-kokoiselle paperille tulostettuna)

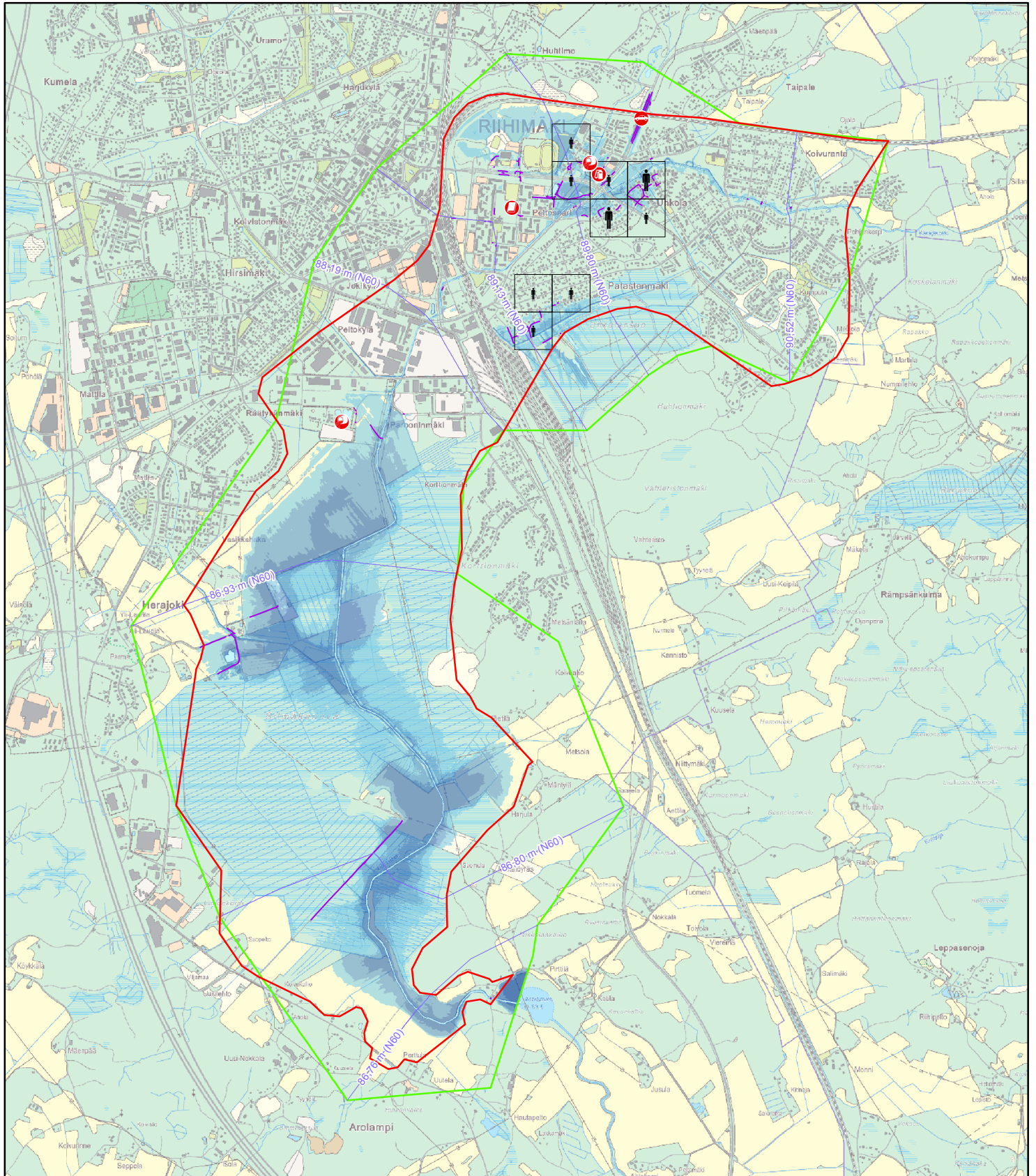
Koordinaattijärjestelmä: ETRS-TM35FIN

© ELY-keskukset, SYKE
© Maanmittauslaitos lupa nro 7/MML/12
© Liikennevirasto/Digiroad 2010

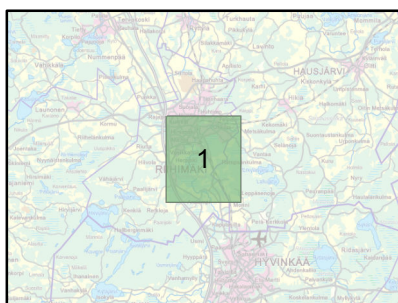
Tulostettu: 11.6.2014

Riihimäen tulvakartta

Tulvavaara- ja tulvariskikartta, vesistötulva (avovesi), 1/100a (1 %)



Karttalehti 1 / 1



0 0,5 1 km

Mittakaava 1: 35000
(A4-kokoiselle paperille tulostettuna)

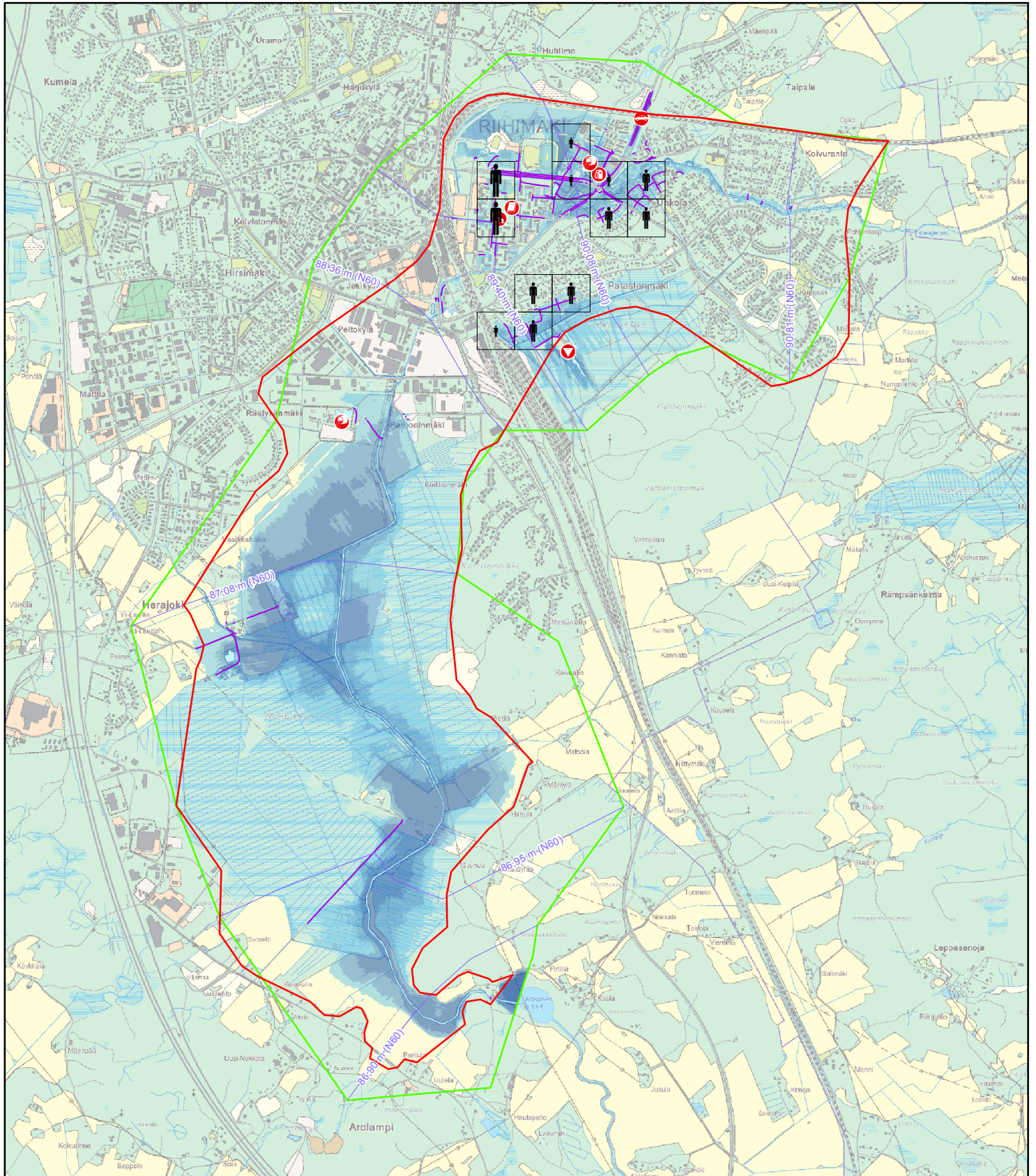
Koordinaattijärjestelmä: ETRS-TM35FIN

© ELY-keskukset, SYKE
© Maanmittauslaitos lupa nro 7/MML/12
© Liikennevirasto/Digiroad 2010


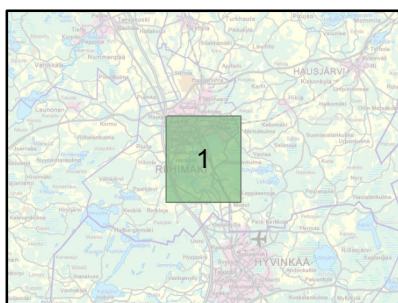
Tulostettu: 11.6.2014

Riihimäen tulvakartta

Tulvavaara- ja tulvariskikartta, vesistötulva (avovesi), 1/250a (0,4 %)



Karttalehti 1 / 1



Mittakaava 1: 35000
(A4-kokoiselle paperille tulostettuna)

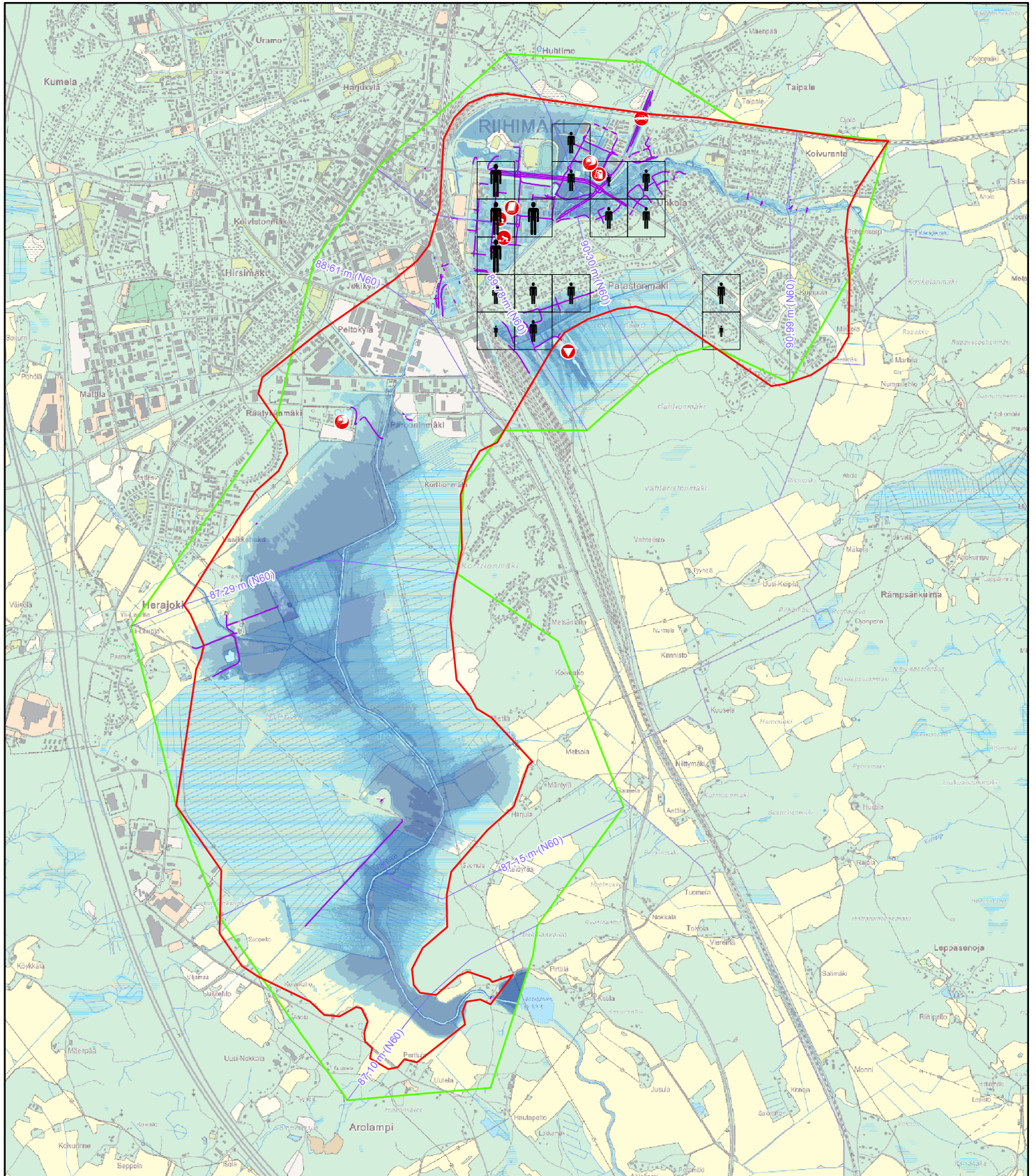
Koordinaattijärjestelmä: ETRS-TM35FIN

© ELY-keskukset, SYKE
© Maanmittauslaitos lupa nro 7/MML/12
© Liikennevirasto/Digiroad 2010

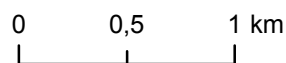
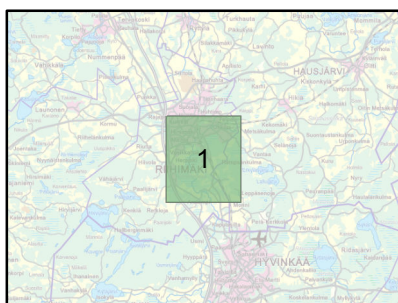
Tulostettu: 11.6.2014

Riihimäen tulvakartta

Tulvavaara- ja tulvariskikartta, vesistötulva (avovesi), 1/1000a (0,1 %)



Karttalehti 1 / 1



Mittakaava 1: 35000
(A4-kokoiselle paperille tulostettuna)

Koordinaattijärjestelmä: ETRS-TM35FIN

© ELY-keskukset, SYKE
© Maanmittauslaitos lupa nro 7/MML/12
© Liikennevirasto/Digiroad 2010

Tulostettu: 11.6.2014