



Uudenmaan liitto
Nylands förbund

MAAKUNTA-
KAAVA



MERKINNÄT JA MÄÄRÄYKSET

Uudenmaan 2. vaihemaakuntakaava, Östersundomin alue
Kaavaehdotus

Ulkoasu: Anni Levonen
Valokuvat: Tuula Palaste-Eerola

Helsinki 2015

Uudenmaan liitto | Nylands förbund

Esterinportti 2 B | 00240 Helsinki
Estersporten 2 B | 00240 Helsingfors | Finland
puh. | tfn (09) 4767 411
toimisto@uudenmaanliitto.fi | www.uudenmaanliitto.fi

MERKINNÄT JA MÄÄRÄYKSET

Uudenmaan 2. vaihemaakuntakaava,
Östersundomin alue
Kaavaehdotus

Nähtävillä 20.1.–20.2.2015



Uudenmaan 2. vaihemaakuntakaavan merkinnät ja määräykset korvaavat Uudellamaalla voimassa olevien maakuntakaavojen merkintöjä ja määräyksiä. Kunkin merkinnän kohdalla mainitaan erikseen merkinnän suhde voimassa oleviin maakuntakaavoihin.

Punaisella korostetut merkinnät on osoitettu Uudenmaan 2. vaihemaakuntakaavan, Östersundomin alueen kaavassa uusina merkintöinä.

Uudenmaan 2. vaihemaakuntakaavan, Östersundomin alueen kaavassa kumotaan kaikki kaava-alueen kaavamerkinnät ja niihin liittyvät suunnittelumääräykset. Kumottavia merkintöjä ei ole lueteltu erikseen.

Kaavaan tuodaan takaisin kaikki tarvittavat kaavamerkinnät ja -määräykset, sekä osoitetaan tarvittavat uudet kaavamerkinnät ja -määräykset.

KOKO KAAVA-ALUETTA KOSKEVAT KEHITTÄMISSUOSITUKSET JA SUUNNITTELMÄÄRÄYKSET

Kehittämissuosituksen ja suunnittelumääräyksen korvaavat Uudellamaalla voimassa olevien maakuntakaavojen koko kaava-alueita koskevat kehittämissuositukset.

Asumista koskeva kehittämissuositus

Ympärivuotista asumista on ohjattava ensisijaisesti maakuntakaavan taajamatoimintojen alueille, tiivistettäviä alueita painottaen. Taajamatoimintojen ulkopuolelle suuntautuvaa asumista on ohjattava suunnitelmallisesti kyliin.

Laajoja aluekokonaisuuksia, jotka ovat muodostuneet väestömäärältään suuriksi, mutta toiminnallisesti yksipuolisiksi asuinalueiksi kehitetään monipuolistamalla niiden toiminnallista rakennetta. Kehittämiskeinoina käytetään maankäytön suunnittelun ohella kaupunkipoliittisia toimenpiteitä, joilla parannetaan tapauskohtaisesti alueiden sosiaalista, taloudellista ja/tai lähiympäristön tilaa. Alueen yhdyskuntarakennetta eheytetään palvelutason säilymistä ja parantamista tukevilla toimenpiteillä, työpaikkojen syntymistä edistävillä toimilla sekä paikalliseskuksia kehittämällä.

Uusien alueiden suunnittelussa vältetään laajojen, yksinomaan asumiseen varattujen aluekokonaisuuksien muodostamista.

Helsingin seudun valkoisia alueita koskeva suunnittelumääräys

Alue, jolle maakuntakaavakartalla ei ole osoitettu erityistä käyttötarkoitusta, on tarkoitettu ensisijaisesti maa- ja metsätalouden ja niitä tukevien sivuelinkeinojen käyttöön. Alueelle suuntautuvaa asuin- ja työpaikkarakentamista on ohjattava taajamatoimintojen alueille ja kyliin. Yksityiskohtaisemmassa suunnittelussa voidaan alueelle osoittaa muutakin vaikutuksiltaan paikallisesti merkittävää maankäyttöä.

Yksityiskohtaisemmassa suunnittelussa on selvitettävä ja otettava huomioon maiseman ja kulttuuriympäristön ominaispiirteet, sekä maa- ja metsätaloudellisesti, ekologisesti tai virkistyskäytön kannalta merkittävät pelto-, metsä ja muut luontoalueet ja vältettävä niiden tarpeetonta pirstomista.

Helsingin seutuun kuuluvat Espoo, Helsinki, Hyvinkää, Järvenpää, Kauniainen, Kerava, Kirkkonummi, Mäntsälä, Nurmijärvi, Pornainen, Sipoo, Tuusula, Vantaa ja Vihti.

Helsingin seudun ulkopuolisia valkoisia alueita koskeva kehittämissuositus

Alue, jolle maakuntakaavakartalla ei ole osoitettu erityistä käyttötarkoitusta, on tarkoitettu ensisijaisesti maa- ja metsätalouden ja niitä tukevien sivuelinkeinojen käyttöön. Alueelle suuntautuvaa asuin- ja työpaikkarakentamista on ohjattava taajamatoimintojen alueille ja kyliin. Yksityiskohtaisemmassa suunnittelussa voidaan alueelle osoittaa muutakin vaikutuksiltaan paikallisesti merkittävää maankäyttöä.

Yksityiskohtaisemmassa suunnittelussa on selvitettävä ja otettava huomioon maiseman ja kulttuuriympäristön ominaispiirteet, sekä maa- ja metsätaloudellisesti, ekologisesti tai virkistyskäytön kannalta merkittävät pelto-, metsä ja muut luontoalueet ja vältettävä niiden tarpeetonta pirstomista.

Helsingin seudun ulkopuolisia kuntia ovat Askola, Hanko, Inkoo, Karkkila, Lapinjärvi, Lohja, Loviisa, Myrskylä, Porvoo, Pukkila, Raasepori ja Siuntio.



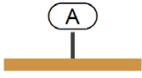

Koko aluetta koskeva suunnittelumääräys

Merkitykseltään seudullisen vähittäiskaupan suuryksikön koon alaraja on 2000 k-m², ellei selvitysten perusteella muuta osoiteta ja ellei näissä suunnittelumääräyksissä muuta määrätä.




Silloin kun viiva- tai kohdemerkintä sijaitsee aluevarausmerkinnän päällä, sovelletaan viiva- ja kohdemerkinnässä myös aluevarausmerkinnän suunnittelumääräyksiä.

Merkintä Merkinnän selitys	Merkinnän kuvaus	Suunnittelumääräys
 <p>Taajamatoimintojen alue</p> <div data-bbox="258 1211 799 1469" style="border: 1px dashed green; border-radius: 15px; padding: 10px; margin-top: 20px;"> <p>Taajamatoimintojen aluetta koskeva kuvaus ja suunnittelumääräys korvaavat voimassa olevien Uudenmaan maakuntakaavojen taajamatoimintojen aluetta koskevan merkinnän kuvauksen ja suunnittelumääräyksen.</p> </div>	<p>Merkinnällä osoitetaan yksityiskohtaista suunnittelua edellyttävät asumiseen, palvelu- ja työpaikka- sekä muihin taajamatoimintoihin varattavat rakentamisalueet. Merkintä sisältää taajamien sisäiset liikenneväylät sekä liikenteen tarvitsemat satama-, huolto-, varikko-, terminaali-, ratapiha- ja muut vastaavat alueet, ulkoilureitit, pyöräily- ja jalankulkureitit, paikalliskeskukset, yhdyskuntateknisen huollon alueet, muut erityisalueet, paikalliset suojelualueet sekä virkistys- ja puistoalueet.</p> <p>Taajamatoimintojen alue -merkintä ei estä maa- ja metsätalouskäytössä olevien alueiden säilyttämistä tarvittaessa nykyisessä käytössään.</p>	<p>Aluetta suunnitellaan asumisen, ympäristöönsä soveltuvien työpaikkatoimintojen sekä näihin liittyvien palveluiden ja toimintojen alueena.</p> <p>Alueen yksityiskohtaisemmassa suunnittelussa on kiinnitettävä erityistä huomiota yhdyskuntarakenteen eheyttämiseen. Uusi rakentaminen ja muu maankäyttö on sopeutettava suunnittelulla ympäristöönsä tavalla, joka vahvistaa taajaman omaleimaisuutta ja turvaa ympäristö- ja luontoarvot sekä ottaa huomioon alueen kulttuurihistorialliset ja maisemalliset ominaispiirteet. Yksityiskohtaisemmassa suunnittelussa on kiinnitettävä huomiota hulevesien hallintaan ja varauduttava sään ääri-ilmiöihin.</p> <p>Alueen käyttöä suunniteltaessa on huolehdittava siitä, että rakentaminen tai muu käyttö ei yksistään tai tarkasteltuna yhdessä muiden hankkeiden ja suunnitelmien kanssa aiheuta aluevaraukseen rajoituvalla tai alueen läheisyydessä sijaitsevalla Natura 2000-verkoston kuuluvalla tai valtioneuvoston verkostoon ehdottamalla alueella sellaisia haitallisia vaikutuksia veden laatuun, määrään, vesitasapainoon tai vesialueen pohjaolosuhteisiin eikä sellaisia melu- tai muita häiriöitä, jotka merkittävästi heikentävät alueen niitä luonnonarvoja, joiden suojelemiseksi alue on sisällytetty tai on tarkoitus sisällyttää Natura 2000 -verkostoon.</p> <p>Alueen yksityiskohtaisemmassa suunnittelussa on toimintojen sijoittelulla ja alueiden käytön riittävällä tehokkuudella edistettävä pyöräilyä, jalankulkua ja joukkoliikennettä tukevaa yhdyskuntarakennetta.</p> <p>Alueen yksityiskohtaisemmassa suunnittelussa on turvattava päivittäisten palveluiden saatavuus, riittävät ulkoilu- ja virkistysmahdollisuudet sekä pyöräily- ja jalankulkuyhteydet seudullisille virkistysalueille. Yksityiskohtaisemmassa suunnittelussa on myös turvattava paikalliskeskusten toimintaedellytykset sekä kiinnitettävä huomiota siihen, että päivittäistavarakaupan lähipalvelupisteitä varten on toteuttamismahdollisuuksia.</p> <p>Merkitykseltään seudullisten vähittäiskaupan suuryksikköjen koon alarajat ovat seuraavat:</p> <ul style="list-style-type: none"> Sellaisen vähittäiskaupan, joka kaupan laatu huomioon ottaen voi sijoittua perustelluista syistä myös keskusta-alueiden ulkopuolelle, kuten auto-, rauta-, huonekalu-, puutarha- ja maatalouskauppa, koon alaraja on Helsingissä, Espoossa, Vantaalla ja Kauniaisissa 30 000 k-m², Hyvinkäällä, Järvenpäässä, Keravalla, Kirkkonummella, Lohjalla, Mäntsälässä, Nurmijärvellä, Porvoossa,

		<p>Raaseporissa, Sipoossa, Tuusulassa ja Vihdissä 10 000 k-m², Askolassa, Hangossa, Inkoossa, Karkkilassa, Loviisassa, Pornaisissa ja Siuntiossa 5 000 k-m² ja Lapinjärvellä, Myrskylässä ja Pukkilassa 2000 k-m², ellei selvitysten perusteella muuta osoiteta.</p> <ul style="list-style-type: none"> • Muun erikoistavaran kaupan osalta koon alaraja on Helsingissä, Espoossa, Vantaalla ja Kauniaisissa 10 000 k-m², Askolassa, Hangossa, Hyvinkäällä, Inkoossa, Järvenpäässä, Karkkilassa, Keravalla, Kirkkonummella, Lohjalla, Loviisassa, Mäntsälässä, Nurmijärvellä, Pornaisissa, Porvoossa, Raaseporissa, Sipoossa, Siuntiossa, Tuusulassa ja Vihdissä 5000 k-m² ja Lapinjärvellä, Myrskylässä ja Pukkilassa 2000 k-m², ellei selvitysten perusteella muuta osoiteta. • Päivittäistavara-kaupan osalta koon alaraja on Helsingissä, Espoossa, Vantaalla ja Kauniaisissa 5000 k-m² ja Uudenmaan muissa kunnissa 2000 k-m², ellei selvitysten perusteella muuta osoiteta. <p>Merkitykseltään seudullisella vähittäiskaupan suuryksiköllä tarkoitetaan myös useasta myymälästä koostuvaa vähittäiskaupan aluetta, joka on vaikutuksiltaan verrattavissa merkitykseltään seudulliseen vähittäiskaupan suuryksikköön.</p> <p>Rakentamattomat rannat on yksityiskohtaisemmassa suunnittelussa varattava yleiseen virkistykseen, jollei erityinen tarve edellytä alueen osoittamista muuhun käyttöön.</p> <p>Yksityiskohtaisemmassa suunnittelussa on osoitettava maakuntakaavakartalle merkittyjen ulkoilureittien jatkuvuus taajamatoimintojen alueella.</p> <p>Kunnan yleis- ja asemakaavoituksessa on otettava huomioon ja turvattava seudullisiin tarveselvityksiin perustuvat riittävät varikkoalueet joukkoliikenteen varikoille. Suunniteltaessa muuta maankäyttöä olemassa olevien varikoiden alueille on varmistettava, että korvaava varikkokapasiteetti on toteutettu ennen olemassa olevan varikon toiminnan päättymistä.</p>
 <p>Tiivistettävä alue</p>	<p>Merkintä on kehittämisperiaatemerkinä.</p> <p>Merkinnällä osoitetaan tiivistettävät taajama- ja keskustatoimintojen alueet, jotka tukeutuvat kestävään liikennejärjestelmään.</p>	<p>Aluetta on suunniteltava joukkoliikenteeseen, kävelyyn ja pyöräilyyn tukeutuvana kyseisen taajaman muuta aluetta tehokkaammin rakennettavana alueena. Yhdyskuntarakennetta tiivistettäessä on kiinnitettävä huomiota erityisesti alueen ominaispiirteisiin ja kulttuuriympäristöön, elinympäristön laatuun, ekologisen verkoston toimivuuteen sekä lähivirkistysalueiden riittävyteen.</p>

 <p>Taajamatoimintojen tai työpaikka-alueiden reservialue</p>	<p>Merkintä on kehittämisperiaatemerkinä.</p> <p>Merkinnällä osoitetaan pitkällä aikavälillä toteutettavat taajama-toimintojen alueet tai työpaikka-alueet.</p>	<p>Yksityiskohtaisemmassa suunnittelussa toteuttaminen on ajoitettava pääsääntöisesti maakuntakaavan suunnittelukauden loppupuolelle.</p> <p>Kunta määrittelee alueen toteuttamisen tarkoituksenmukaisen ajoituksen suhteessa kyseisen taajaman tai kunnan osa-alueeseen muihin käytettävissä oleviin taajamatoimintojen alueisiin ja työpaikkojen osalta suhteessa kunnan muihin käytettävissä oleviin työpaikkatoimintojen alueisiin.</p>
 <p>Raideliikenteeseen tukeutuva taajamatoimintojen alue</p>	<p>Merkinnällä osoitetaan uusiin raideliikenneasemiin tukeutuvat taajamatoimintojen alueet.</p>	<p>Aluetta koskee taajamatoimintojen aluetta koskevan suunnittelumääräyksen lisäksi seuraava määräys: Kuntakaavoituksessa alueen maankäyttö on suunniteltava ja mitoitettava raideliikenteen toimintaedellytyksiä suosivaksi. Uuden aseman tarkempi sijainti määritellään yksityiskohtaisemmassa suunnittelussa.</p> <p>Alueen maankäytön, uuden raideliikenneyhteyden ja aseman suunnittelu tulee kytkeä toisiinsa. Yksityiskohtaisemmassa suunnittelussa alueen toteuttaminen tulee kytkeä uuden raideliikenneyhteyden ja aseman sitovaan toteuttamispäätökseen.</p>
 <p>Raideliikenteeseen tukeutuva asemanseudun kehittämialue</p>	<p>Merkintä on kehittämisperiaatemerkinä.</p> <p>Merkinnällä osoitetaan pitkällä aikavälillä, pääasiassa maakuntakaavan suunnittelukauden jälkeen toteutettavat uusiin raideliikenneasemiin tukeutuvat alueet.</p>	<p>Ennen alueen yksityiskohtaisempaa suunnittelua alueen maankäyttö on ratkaistava maakuntakaavoituksessa.</p> <p>Alueelle ei tule suunnitella sellaista alueidenkäyttöä, joka estää tai merkittävästi haittaa alueen tulevaa käyttöä raideliikenteeseen tukeutuvan asemanseudun kehittämialueena.</p>
 <p>Kylä</p>	<p>Kohdemerkinnällä osoitetaan maakunnallisesti merkittävät kylät, joihin ohjataan määrältään merkittävää asuin- ja työpaikkarakentamista.</p> <p>Merkinnän mukaiset kylät ovat aluerakenteen kannalta keskeinen osa maakunnan kyläverkkoa.</p>	<p>Kylän sijainti ja laajuus määritellään yksityiskohtaisemmassa suunnittelussa. Yksityiskohtaisemmassa suunnittelussa tavoitteena on ympäröivää haja-asutusaluetta tiiviimpi rakentaminen.</p> <p>Kylän suunnittelussa on otettava huomioon liikenteen ja vesihuollon järjestäminen, ekologiset yhteydet sekä kulttuurihistorialliset ja maisemalliset ominaispiirteet.</p>



Kylää koskeva merkinnän kuvaus ja suunnittelumääräys korvaavat voimassa olevan Uudenmaan maakuntakaavan kylä koskevan merkinnän kuvauksen ja suunnittelumääräyksen.

 <p>Palvelujen alue</p>	<p>Kohdemerkinnällä osoitetaan taajamien ulkopuoliset sosiaali- ja terveyspalvelujen sekä vastaavien muiden palvelujen kohteet.</p> <div data-bbox="258 421 815 613" style="border: 1px dashed green; border-radius: 15px; padding: 10px; margin: 10px 0;"> <p>Palvelujen aluetta koskeva kuvaus korvaa voimassa olevan Uudenmaan maakuntakaavan palvelujen aluetta koskevan kuvauksen.</p> </div>	<p>Alue on varattu ensisijaisesti sosiaali- ja terveydenhuollon, vastaavien julkisluonteisten palvelujen sekä niitä tukevien toimintojen tarpeisiin.</p> <p>Alueen käyttöä suunniteltaessa on huolehdittava siitä, että rakentaminen tai muu käyttö ei yksistään tai tarkasteltuna yhdessä muiden hankkeiden ja suunnitelmien kanssa aiheuta aluevaraukseen rajoittuvalla tai alueen läheisyydessä sijaitsevalla Natura 2000-verkostoon kuuluvalla tai valtioneuvoston verkostoon ehdottamalla alueella sellaisia haitallisia vaikutuksia veden laatuun, määrään, vesitasapainoon tai vesialueen pohjaolosuhteisiin eikä sellaisia melu- tai muita häiriöitä, jotka merkittävästi heikentävät alueen niitä luonnonarvoja, joiden suojelemiseksi alue on sisällytetty tai on tarkoitus sisällyttää Natura 2000 -verkostoon.</p>
 <p>Keskustatoimintojen alue</p> <p>Valtakunnan keskus</p>	<p>Aluevarausmerkinnällä osoitetaan Helsingin pääkeskuksessa sijaitseva valtakunnankeskus ja valtakunnallisten palvelu-, hallinto- ja muiden toimintojen alue niihin liittyvine liikennealueineen ja puistoinen. Alue voi sisältää myös asumista.</p>	<p>Nämä suunnittelumääräykset koskevat valtakunnan keskusta, seutu- ja kuntakeskuksia sekä pääkaupunkiseudun aluekeskuksia.</p> <p>Kohdemerkinnällä osoitettujen keskustatoimintojen alueiden sijainti ja laajuus on määriteltävä yksityiskohtaisemmassa kaavoituksessa siten, että alueet muodostavat toiminnallisesti yhtenäisen keskustahakuisiin toimintoihin painottuvan kokonaisuuden.</p> <p>Keskustatoimintojen alueen yksityiskohtaisemmassa suunnittelussa on kiinnitettävä huomiota kaupunkikuvaan, viihtyisyyteen, omaleimaisuuteen sekä toimiviin kävely- ja pyöräily-yhteyksiin, pysäköintiin, huoltoliikenteen ja joukkoliikenteen järjestelyihin. Suunnittelussa on osoitettava riittävät alueet joukkoliikenteen vaihtopaikoille ja liityntäpysäköinnille. Yksityiskohtaisemmassa suunnittelussa on kiinnitettävä huomiota hulevesien hallintaan ja varauduttava sään ääri-ilmiöihin.</p>
 <p>Keskustatoimintojen alue</p> <p>Seutukeskus</p>	<p>Kohdemerkinnällä osoitetaan seutukeskusten keskustahakuisen palvelu-, hallinto- ja muiden toimintojen alueiden yleispiirteinen sijainti. Alue voi sisältää myös asumista sekä tarvittavat liikennealueet ja puistot.</p> <p>Keskustatoimintojen kohdemerkinnät sisältävät osittain tai kokonaan kulttuurihistoriallisia alueita tai kohteita.</p>	<p>Yksityiskohtaisemmassa suunnittelussa on otettava huomioon kulttuurihistorialliset ja maisemalliset ominaispiirteet sekä turvattu merkittävien maisema- ja kulttuuriarvojen säilyminen myös osittain tai kokonaan keskustatoimintojen kohdemerkinnän alle jäävillä alueilla ja kohteissa: Valtakunnallisesti merkittävien kulttuurihistoriallisten ympäristöjen (RKY 1993) tai Valtakunnallisesti merkittävien rakennettujen kulttuuriympäristöjen (RKY 2009) inventointeihin sisältyvät kohteet on lueteltu tämän asiakirjan lopussa.</p> <p>Keskustatoimintojen alueiden suunnittelussa on huolehdittava siitä, että keskusta-alueen käyttö ja toteuttaminen ei aiheuta keskustaan rajautuvalle tai sen lähetyillä sijaitsevalla Natura 2000 -alueelle sellaisia haitallisia vaikutuksia merenlahtien vedenlaadulle ja vesiluonnolle, jotka merkittävästi heikentäisivät niitä luonnonarvoja, joiden perusteella alue on sisällytetty tai on tarkoitus sisällyttää Natura 2000 -verkostoon.</p>

 <p>Keskustatoimintojen alue</p> <p>Kuntakeskus</p> <p>Pääkaupunkiseudun aluekeskus</p>	<p>Kohdemerkinällä osoitetaan kuntakeskusten ja pääkaupunkiseudun aluekeskusten keskustahakuisten palvelu-, hallinto- ja muiden toimintojen alueiden yleispiirteinen sijainti. Alue voi sisältää myös asumista sekä tarvittavat liikennealueet ja puistot.</p> <p>Keskustatoimintojen kohdemerkinät sisältävät osittain tai kokonaan kulttuurihistoriallisia alueita tai kohteita.</p>	<p>Kaikille keskustatoimintojen alueille voidaan sijoittaa merkitykseltään seudullisia vähittäiskaupan suuryksiköitä. Aluetta suunniteltaessa on varauduttava riittävään palvelutarjontaan. Vähittäiskaupan suuryksiköiden koko on mitoitettava sellaiseksi, että ne soveltuvat ympäristöönsä. Ne on mitoitettava ja niiden toteutus on ajoitettava yksityiskohtaisemmassa kaavoituksessa siten, ettei niillä ole merkittäviä haitallisia vaikutuksia muiden keskusta-alueiden kaupallisiin palveluihin ja että huolehditaan kaupan palveluverkon tasapainoisesta kehittämisestä. Suuryksikön toteuttaminen tulee kytkeä ajallisesti ympäröivien taajamatoimintojen toteuttamiseen.</p> <p>Valtakunnan keskuksen, pääkaupunkiseudun aluekeskusten (Kauniainen, Matinkylä-Olari, Leppävaara, Tapiola, Espoon keskus, Espoonlahti, Myyrmäki, Pakkala, Tikkurila, Hakunila, Koivukylä, Korso, Kivistö, Kannelmäki, Malmi, Itäkeskus, Herttoniemi ja Sakarimäki) sekä seutukeskusten (Hyvinkää, Lohja, Tammisaari ja Porvoo) sekä kuntakeskusten (Kerava, Järvenpää, Hyrylä, Kirkkonummi, Klaukka, Loviisa, Nummela, Mäntsälä ja Söderkulla) vähittäiskaupan suuryksiköiden kerrosalaa ei enimmäismitoiteta maakuntakaavalla.</p> <p>Raaseporin Karjaalla ja Sipoon Nikkilässä, Hangossa, Karkkilassa ja Nurmijärven kirkonkylässä keskustatoimintojen alueelle sijoitettavien vähittäiskaupan suuryksiköiden yhteenlaskettu kerrosala saa kussakin keskustassa olla enintään 30 000 k-m².</p> <p>Muille keskustatoimintojen alueille sijoitettavien vähittäiskaupan suuryksiköiden yhteenlaskettu kerrosala saa kussakin keskustassa olla enintään 20 000 k-m².</p>
 <p>Merkitykseltään seudullinen vähittäiskaupan suuryksikkö</p>	<p>Kohdemerkinällä osoitetaan merkitykseltään seudullisten vähittäiskaupan suuryksiköiden sijoittumiskohteet keskustatoimintojen alueiden ulkopuolella. Niitä kehitetään sellaista kauppaa varten, joka vaatii paljon tilaa, ei kilpaile keskustaan sijoittuvan kaupan kanssa ja jonka tyypillinen asiointitiheys on pieni.</p>	<p>Merkinnän osoittamalle alueelle voidaan yksityiskohtaisemmassa suunnittelussa osoittaa sellaista merkitykseltään seudullista vähittäiskauppaa, joka kaupan laatu huomioon ottaen voi perustellusta syystä sijoittua myös keskusta-alueiden ulkopuolelle kuten auto-, rauta-, huonekalu-, puutarha- ja maatalouskauppaa. Uusia merkitykseltään seudullisia päivittäistavarakaupan suuryksiköitä saadaan osoittaa ainoastaan Espoon keskuksen pohjoispuolelle, Kehä III:n ja Turunväylän risteykseen (Espoon Lommila), jonne voidaan osoittaa päivittäistavarakauppaa enintään 10 000 k-m², joka sisältyy Lommilan vähittäiskaupan suuryksikön enimmäismitoitukseen.</p> <p>Vähittäiskaupan suuryksikön enimmäismitoitus on osoitettu taulukossa, joka on suunnittelumääräysten lopussa.</p> <p>Merkitykseltään seudullisella vähittäiskaupan suuryksiköllä tarkoitetaan myös useasta myymälästä koostuvaa vähittäiskaupan aluetta, joka</p>

Keskustatoimintojen aluetta koskeva suunnittelumääräys korvaa vahvistetun Uudenmaan 2. vaihemaakuntakaavan keskustatoimintojen aluetta koskevan merkinnän suunnittelumääräyksen.

Merkitykseltään seudullista vähittäiskaupan suuryksikköä koskeva merkinnän kuvaus ja suunnittelumääräys korvaavat voimassa olevan Uudenmaan maakuntakaavan suuryksikköä koskevan merkinnän kuvauksen ja suunnittelumääräyksen.


		<p>on vaikutuksiltaan verrattavissa merkitykseltään seudulliseen vähittäiskaupan suuryksikköön.</p> <p>Kohdemerkinällä osoitetun vähittäiskaupan suuryksikön sijainti ja laajuus on määriteltävä yksityiskohtaisessa kaavoituksessa siten, että se muodostaa riittävän laajan toiminnallisen kokonaisuuden. Merkitykseltään seudullista vähittäiskauppaa ei saa toteuttaa ennen ympäröivien taajamatoimintojen tai työpaikka-alueiden toteuttamista. Lisäksi on huolehdittava, että palvelut ovat mahdollisuuksien mukaan saavutettavissa kävelen, pyöräillen tai joukkoliikenteellä sekä edistetään sellaisen palveluverkon kehitystä, jossa asiointimatkojen pituudet ovat kohtuulliset ja että liikenteestä aiheutuvat haitat ovat mahdollisimman vähäisiä.</p>
 Työpaikka-alue	Merkinnällä osoitetaan merkittävät taajamatoimintojen alueiden ulkopuoliset työpaikka-alueet.	<p>Alue varataan ensisijaisesti työpaikkarakentamiseen. Yksityiskohtaisemmassa suunnittelussa alueelle ei tule osoittaa merkittävää määrää uutta asumista. Uusi rakentaminen ja muu maankäyttö on sopeutettava ympäristöönsä tavalla, joka turvaa ympäristö- ja luontoarvot sekä ottaa huomioon alueen kulttuurihistorialliset ja maisemalliset ominaispiirteet. Yksityiskohtaisemmassa suunnittelussa on kiinnitettävä huomiota hulevesien hallintaan ja varauduttava sään ääri-ilmiöihin.</p> <p>Merkitykseltään seudullisten vähittäiskaupan suuryksiköiden koon alarajat ovat seuraavat:</p> <ul style="list-style-type: none"> Sellaisen vähittäiskaupan, joka kaupan laatu huomioon ottaen voi sijoittua perustelluista syistä myös keskusta-alueiden ulkopuolelle, kuten auto-, rauta-, huonekalu-, puutarha- ja maatalous-kauppa, koon alaraja on Helsingissä, Espoossa, Vantaalla ja Kauniaisissa 30 000 k-m², Hyvinkäällä, Järvenpäässä, Keravalla, Kirkkonummella, Lohjalla, Mäntsälässä, Nurmijärvellä, Porvoossa, Raaseporissa, Sipoossa, Tuusulassa ja Vihdissä 10 000 k-m² ja Askolassa, Hangossa, Inkoossa, Karkkilassa, Loviisassa, Pornaisissa ja Siuntiossa 5000 k-m² ja Lapinjärvellä, Myrskylässä ja Pukkilassa 2000 k-m², ellei selvitysten perusteella erityisesti muuta osoiteta. <p>Merkitykseltään seudullisella vähittäiskaupan suuryksiköllä tarkoitetaan myös useasta myymälästä koostuvaa vähittäiskaupan aluetta, joka on vaikutuksiltaan verrattavissa merkitykseltään seudulliseen vähittäiskaupan suuryksikköön.</p>
 TP1 Työpaikka-alue	<p>Merkinnällä osoitetaan merkittävät taajamatoimintojen alueiden ulkopuoliset työpaikka-alueet.</p> <p>Merkintä koskee Uudenmaan 2. vaihemaakuntakaavan, Östersundomin aluetta.</p>	<p>Alue varataan ensisijaisesti työpaikkarakentamiseen. Yksityiskohtaisemmassa suunnittelussa alueelle ei tule osoittaa merkittävää määrää uutta asumista. Uusi rakentaminen ja muu maankäyttö on sopeutettava ympäristöönsä tavalla, joka turvaa ympäristö- ja luontoarvot sekä ottaa huomioon alueen kulttuurihistorialliset ja maisemalliset ominaispiirteet. Yksityiskohtaisemmassa suunnittelussa on kiinnitettävä huomiota hulevesien hallintaan ja varauduttava sään ääri-ilmiöihin.</p>

		<p>Merkitykseltään seudullisten vähittäiskaupan suuryksikköjen koon alarajat ovat seuraavat:</p> <ul style="list-style-type: none"> Sellaisen vähittäiskaupan, joka kaupan laatu huomioon ottaen voi sijoittua perustelluista syistä myös keskusta-alueiden ulkopuolelle, kuten auto-, rauta-, huonekalu-, puutarha- ja maatalous-kauppa, koon alaraja on Helsingissä, Espoossa, Vantaalla ja Kauniaisissa 30 000 k-m², Hyvinkäällä, Järvenpäässä, Keravalla, Kirkkonummella, Lohjalla, Mäntsälässä, Nurmijärvellä, Porvoossa, Raaseporissa, Sipoossa, Tuusulassa ja Vihdissä 10 000 k-m² ja Askolassa, Hangossa, Inkoossa, Karkkilassa, Loviisassa, Pornaisissa ja Siuntiossa 5000 k-m² ja Lapinjärvellä, Myrskylässä ja Pukkilassa 2000 k-m², ellei selvitysten perusteella erityisesti muuta osoiteta. <p>Merkitykseltään seudullisella vähittäiskaupan suuryksiköllä tarkoitetaan myös useasta myymälästä koostuvaa vähittäiskaupan aluetta, joka on vaikutuksiltaan verrattavissa merkitykseltään seudulliseen vähittäiskaupan suuryksikköön.</p> <p>Alueen käyttöä suunniteltaessa on huolehdittava siitä, että rakentaminen tai muu käyttö ei yksistään tai tarkasteltuna yhdessä muiden hankkeiden ja suunnitelmien kanssa aiheuta aluevaraukseen rajoituvalla tai alueen läheisyydessä sijaitsevilla Natura 2000-verkoston kuuluvalla tai valtioneuvoston verkostoon ehdottamalla alueella sellaisia haitallisia vaikutuksia veden laatuun, määrään, vesitasapainoon tai vesialueen pohjaolosuhteisiin eikä sellaisia melu- tai muita häiriöitä, jotka merkittävästi heikentävät alueen niitä luonnonarvoja, joiden suojelemiseksi alue on sisällytetty tai on tarkoitus sisällyttää Natura 2000 -verkostoon.</p>
 <p>Teollisuusalue</p>	<p>Merkinnällä osoitetaan muun yhdyskuntarakenteen ulkopuolella olevat erilliset teollisuustyöpaikka-alueet. Alueita osoitetaan sellaisia toimintoja varten, jotka toimintansa laadun, ympäristövaikutusten tai muun syyn vuoksi eivät voi sijaita asutuksen välittömässä läheisyydessä.</p>	<p>Alue varataan teollisuustyöpaikkarakentamiseen. Alueelle voidaan yksityiskohtaisemmassa suunnittelussa osoittaa tarkempien selvitysten perusteella ympäristövaikutuksiltaan merkittäviä teollisuuslaitoksia ja/tai vaarallisia kemikaaleja käsitteleviä laitoksia. Merkittävät ympäristöhäiriöt on estettävä teknisin ratkaisuin ja/tai osoittamalla riittävät suoja-alueet. Siltä osin kuin alueella varastoidaan ja/tai valmistetaan polttonesteitä tai muita vaarallisia aineita, alueen ja sen lähiympäristön suunnittelussa on huomioitava varastoinnin aiheuttamat ympäristöriskit. Yksityiskohtaisemmassa suunnittelussa tulee ottaa huomioon alueen kulttuurihistorialliset ja maisemalliset ominaispiirteet. Yksityiskohtaisemmassa suunnittelussa on kiinnitettävä huomiota hulevesien hallintaan ja varauduttava sään ääri-ilmiöihin.</p> <p>Alueen käyttöä suunniteltaessa on huolehdittava siitä, että rakentaminen tai muu käyttö ei yksistään tai tarkasteltuna yhdessä muiden hankkeiden ja suunnitelmien kanssa aiheuta aluevaraukseen</p>





Teollisuusaluetta koskeva suunnittelumääräys korvaa voimassa olevan Uudenmaan maakuntakaavan teollisuusaluetta koskevan suunnittelumääräyksen.


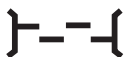
		<p>rajoittuvalla tai alueen läheisyydessä sijaitsevalla Natura 2000-verkoston kuuluvalla tai valtioneuvoston verkostoon ehdottamalla alueella sellaisia haitallisia vaikutuksia veden laatuun, määrään, vesitasapainoon tai vesialueen pohjaolosuhteisiin eikä sellaisia melu- tai muita häiriöitä, jotka merkittävästi heikentävät alueen niitä luonnonarvoja, joiden suojelemiseksi alue on sisällytetty tai on tarkoitus sisällyttää Natura 2000 -verkostoon.</p>
<p>TA</p> <p>TA Teollisuusalue</p>	<p>Merkinnällä osoitetaan muun yhdyskuntarakenteen ulkopuolella olevat erilliset teollisuustyöpaikka-alueet. Alueita osoitetaan sellaisia toimintoja varten, jotka toimintansa laadun, ympäristövaikutusten tai muun syyn vuoksi eivät voi sijaita asutuksen välittömässä läheisyydessä.</p> <p>Merkintä koskee Uudenmaan 2. vaihemaakuntakaavan, Östersundomin aluetta.</p>	<p>Alue varataan teollisuustyöpaikkarakentamiseen. Alueelle voidaan yksityiskohtaisemmassa suunnittelussa osoittaa tarkempien selvitysten perusteella ympäristövaikutuksiltaan merkittäviä teollisuuslaitoksia ja/tai vaarallisia kemikaaleja sisältäviä laitoksia. Merkittävät ympäristöhäiriöt on estettävä teknisin ratkaisuin ja/tai osoittamalla riittävät suoja-alueet. Siltä osin kuin alueella varastoidaan ja/tai valmistetaan polttonesteitä tai muita vaarallisia aineita, alueen ja sen lähiympäristön suunnittelussa on huomioitava varastoinnin aiheuttamat ympäristöriskit. Uusi rakentaminen ja muu maankäyttö on sopeutettava ympäristöönsä tavalla, joka turvaa ympäristö- ja luonto-arvot sekä ottaa huomioon alueen kulttuurihistorialliset ja maisemalliset ominaispiirteet.</p> <p>Yksityiskohtaisemmassa suunnittelussa on kiinnitettävä huomiota hulevesien hallintaan ja varauduttava sään ääri-ilmiöihin.</p> <p>Alueen käyttöä suunniteltaessa on huolehdittava siitä, että rakentaminen tai muu käyttö ei yksistään tai tarkasteltuna yhdessä muiden hankkeiden ja suunnitelmien kanssa aiheuta aluevaraukseen rajoittuvalla tai alueen läheisyydessä sijaitsevalla Natura 2000-verkoston kuuluvalla tai valtioneuvoston verkostoon ehdottamalla alueella sellaisia haitallisia vaikutuksia veden laatuun, määrään, vesitasapainoon tai vesialueen pohjaolosuhteisiin eikä sellaisia melu- tai muita häiriöitä, jotka merkittävästi heikentävät alueen niitä luonnonarvoja, joiden suojelemiseksi alue on sisällytetty tai on tarkoitus sisällyttää Natura 2000 -verkostoon.</p>

 <p>Virkistysalue</p>	<p>Merkinnällä osoitetaan yleiseen virkistykseen ja ulkoiluun tarkoitetut alueet.</p> <p>Merkintä sisältää virkistysalueella olemassa olevat sekä yhdyskuntarakenteen eheyttämisen kannalta tarpeelliset kokoojakadut ja vastaavat yhdystiet.</p> <p>Merkintään liittyy MRL 33 §:n 1. momentin nojalla rakentamisrajoitus.</p>	<p>Alue varataan yleiseen virkistykseen ja ulkoiluun. Alueen yksityiskohtaisemmassa suunnittelussa on turvattava virkistyskäyttöedellytyksien säilyminen, alueen saavutettavuus, riittävä palvelu- ja varustetaso sekä ympäristöarvot ja osoitettava maakunta-kaavakartalle merkittyjen ulkoilureittien jatkuvuus virkistysalueella.</p> <p>Virkistysalueiden suunnittelussa on kiinnitettävä huomiota alueiden ominaisuuksiin ekologisen verkoston osana sekä merkitykseen luonnon monimuotoisuuden kannalta.</p> <p>Virkistysalueelle voidaan yksityiskohtaisemmassa suunnittelussa osoittaa vaikutusten arvioinnin perusteella yhdyskuntarakenteen eheyttämisen kannalta tarpeellisia paikallisia väyliä ja yhdyskuntateknisen huollon laitteita ja rakenteita. Välttämättömien väylien suunnittelussa on turvattava virkistysyhteyksien mahdollisimman esteetön ja turvallinen jatkuminen.</p>
 <p>Viheryhteystarve</p>	<p>Merkinnällä osoitetaan virkistysalueverkostoon ja ekologiseen verkostoon kuuluvat viheryhteudet ja -alueet.</p>	<p>Yksityiskohtaisemmassa suunnittelussa on huolehdittava siitä, että merkinnällä osoitettu yhteys säilyy tai toteutuu tavalla, joka turvaa virkistys- ja ulkoilumahdollisuudet, alueen maisema-arvot, arvokkaiden luontokohteiden säilymisen sekä lajiston liikkumismahdollisuudet.</p> <p>Viheryhteyden mitoituksessa on kiinnitettävä huomiota yhteyden merkitykseen ekologisen verkoston osana sekä seudullisten ja paikallisten virkistystarpeiden yhteensovittamiseen siten, että olemassa olevat virkistykseen varatut tai siihen soveltuvat rakentamattomat alueet varataan yksityiskohtaisemmassa kaavoituksessa mahdollisuuksien mukaan virkistyskäyttöön.</p>
 <p>Luonnonsuojelualue</p>	<p>Merkinnällä osoitetaan luonnonsuojelulain nojalla suojeltuja tai suojeltaviksi tarkoitettuja alueita. Niitä ovat kansallispuistot, luonnonsuojelupaistot ja muut luonnonsuojelualueet. Suojelualueiksi on osoitettu myös suojeleohjelmien alueita sekä Natura 2000 -ohjelman alueita siltä osin kuin päätösten yhteydessä on toteuttamiskeinoksi esitetty luonnonsuojelulaki.</p> <p>Merkintään liittyy MRL 33 §:n 1. momentin nojalla rakentamisrajoitus.</p>	<p>Suojelualueiksi osoitetuille alueille ei saa suunnitella toimenpiteitä, jotka vaarantavat tai heikentävät niitä luonto- ja ympäristöarvoja, joiden perusteella alueesta on muodostettu luonnonsuojelualue tai tavoitteena on perustaa siitä sellainen. Alueen yksityiskohtaisemmassa suunnittelussa on osoitettava maakunta-kaavakartalle merkittyjen ulkoilureittien jatkuvuus.</p>
 <p>Luonnon monimuotoisuuden kannalta erityisen tärkeä alue</p>	<p>Ominaisuusmerkinnällä osoitetaan luonnon monimuotoisuuden kannalta vähintään maakunnallisesti merkittäviä alueita.</p>	<p>Alueen suunnittelussa on selvitettävä tarkemmin ja otettava huomioon luonnon monimuotoisuuden kannalta tärkeät arvot ja ekologiset yhteydet.</p>




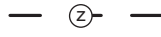
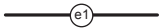
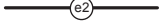

 <p>Saaristovyöhykkeiden välinen raja</p>	<p>Rajaviiva erottaa toisistaan maisemamaantieteellisiä merenranta-alueen vyöhykkeitä, joiden suunnittelumääräykset perustuvat alueiden erityisluonteeseen ja ominaispiirteisiin.</p>	
<p>vz1</p> <p>Mantereen rantavyöhyke ja sisäsaaristo</p>	<p>Vyöhykkeen pohjoisrajan muodostaa meren rantaviivasta sisämaahan ulottuvan rantavyöhykkeen mantereen puoleinen reuna.</p> <p>Vyöhykettä on tarkoitus suunnitella kaikkia toimintoja ja maankäyttömuotoja sisältävänä alueena.</p>	<p>Alueen yksityiskohtaisemmassa suunnittelussa on otettava huomioon kulttuuri- ja luonnonmaiseman arvojen sekä arvokkaiden luontolosuhteiden säilyminen, ympäristön tilan parantaminen ja vesiensuojelun edistäminen sekä virkistyskäyttötarpeet. Yksityiskohtaisemman suunnittelun yhteydessä on selvitettävä ja otettava huomioon tärkeät lintualueet.</p>
<p>EP</p> <p>Puolustusvoimien alue</p> <div data-bbox="252 1420 826 1621" style="border: 1px dashed green; border-radius: 15px; padding: 5px; margin-top: 20px;"> <p>Merkinnän kuvaus ja suunnittelumääräys korvaavat voimassa olevan Uudenmaan maakuntakaavan EP-alueita koskevan merkinnän kuvauksen ja suunnittelumääräyksen.</p> </div>	<p>Merkinnällä osoitetaan puolustusvoimien pysyvässä käytössä olevat varuskunta-, harjoitus- ja vastaavat alueet, joilla liikkuminen saattaa olla turvallisuus- ym. syistä rajoitettua.</p>	<p>Alue varataan puolustusvoimien käyttöön.</p> <p>Mikäli taajamatoimintojen alueisiin kiinteästi liittyvät alueet Helsingin Santahaminassa ja Raaseporin Dragsvikissä vapautuvat puolustusvoimien käytöstä, ne varataan vapautuvilta osiltaan taajamatoimintojen alueeksi.</p>

<p>EP/u</p> <p>Puolustusvoimien alue, jonka toissijainen käyttötarkoitus on virkistys-, matkailu- ja/tai koulutustoiminta</p>	<p>Merkinnällä osoitetaan puolustusvoimien alueet, joiden toissijainen käyttötarkoitus on virkistys-, matkailu- ja/tai koulutustoiminta.</p>	<p>Alue varataan puolustusvoimien käyttöön. Mikäli alue vapautuu puolustusvoimien käytöstä, se varataan virkistys-, matkailu- ja/tai koulutustoimintaan.</p> <p>Yksityiskohtaisemmassa suunnittelussa on otettava huomioon kulttuuriympäristö- ja luontoarvojen säilyminen.</p>
<p></p> <p>Moottoriväylä</p>	<p>Merkinnällä osoitetaan moottori- ja moottoriliikennetiet sekä moottorikatut. Merkintään liittyy MRL 33 §:n 1. momentin nojalla rakentamisrajoitus.</p>	<p>Maakuntakaavakartalle merkitty tieyhteys voidaan yksityiskohtaisemmassa suunnittelussa esittää riittävin perustein teknisesti tai toiminnallisesti alemmanluokkaisena.</p> <p>Tiensuunnittelussa on otettava huomioon seudulliset ulkoilu-, virkistys- ja viheryhteystarpeet, luonnonsuojelu, kulttuuriympäristö, maisema, pohja- ja pintavesien suojelu sekä lajiston liikkuminen.</p> <p>Tien, väylän tai liittymän suunnittelussa on huolehdittava siitä, että se ei yksistään tai tarkasteltuna yhdessä muiden hankkeiden ja suunnitelmien kanssa aiheuta liikenneväylään rajoittuvalla tai sen läheisyydessä sijaitsevalla Natura 2000 -verkostoon kuuluvalla tai valtioneuvoston verkostoon ehdottamalla alueella sellaisia melu- tai muita häiriöitä, jotka merkittävästi heikentävät alueen niitä luonnonarvoja, joiden suojelemiseksi alue on sisällytetty tai on tarkoitus sisällyttää Natura 2000 -verkostoon.</p>
<p></p> <p>Valtatie/kantatie</p>	<p>Merkinnällä osoitetaan valta- ja kantatiet sekä niihin liittyvät kadut. Merkintään liittyy MRL 33 §:n 1. momentin nojalla rakentamisrajoitus.</p>	
<p></p> <p>Seututie</p>	<p>Merkinnällä osoitetaan seututiet ja niihin liittyvät kadut. Merkintään liittyy MRL 33 §:n 1. momentin nojalla rakentamisrajoitus.</p>	

 Yhdystie	<p>Merkinnällä osoitetaan yhdystiet ja niihin liittyvät kadut, jotka yhdistävät taajamatoimintojen alueita ja kylä ylempiluokkaiseen tieverkkoon.</p> <p>Merkintään liittyy MRL 33 §:n 1. momentin nojalla rakentamisrajoitus.</p>	
 Eritasoliittymä	<p>Merkinnällä osoitetaan eritasoliittymät, jotka yhdistävät maakuntakaavassa osoitettuja teitä ja katuja.</p> <p>Merkintään liittyy MRL 33 §:n 1. momentin nojalla rakentamisrajoitus.</p>	
 Päärata	<p>Merkinnällä osoitetaan pääradat.</p> <p>Merkintään liittyy MRL 33 §:n 1. momentin nojalla rakentamisrajoitus.</p>	<p>Radan suunnittelussa on otettava huomioon seudulliset ulkoilu-, virkistys- ja viheryhteystarpeet, luonnonsuojelu, kulttuuriympäristö- ja maisemiarvot, pohja- ja pintavesien suojeleminen sekä lajiston liikkuminen.</p> <p>Radan suunnittelussa on huolehdittava siitä, että liikenneväylä ei yksistään tai tarkasteltuna yhdessä muiden hankkeiden ja suunnitelmien kanssa aiheuta liikenneväylään rajoittuvalla tai sen läheisyydessä sijaitsevalla Natura 2000 -verkostoon kuuluvalle tai valtioneuvoston verkostoon ehdottamalla alueella melu- tai muita häiriöitä, jotka merkittävästi heikentävät alueen niitä luonnonarvoja, joiden suojelemiseksi alue on sisällytetty tai on tarkoitus sisällyttää Natura 2000 -verkostoon.</p>
 Yhdysrata	<p>Merkinnällä osoitetaan yhdysradat.</p> <p>Merkintään liittyy MRL 33 §:n 1. momentin nojalla rakentamisrajoitus.</p>	<p>Radan suunnittelussa on otettava huomioon seudulliset ulkoilu-, virkistys- ja viheryhteystarpeet, luonnonsuojelu, kulttuuriympäristö- ja maisemiarvot, pohja- ja pintavesien suojeleminen sekä lajiston liikkuminen.</p>




 <p>Liikennetunneli</p>	<p>Merkinnällä osoitetaan tien tai radan tunneliosuus.</p> <p>Merkintään liittyy MRL 33 §:n 1. momentin nojalla rakentamisrajoitus.</p>	<p>Tunnelimerkintä osoittaa seudun yhdyskuntarakenteen, luonnonympäristön, ulkoilumahdollisuuksien ja lajiston esteettömän liikkumisen kannalta tarpeellisen liikenneväylän tunneliosuuden. Yksityiskohtaisemmassa suunnittelussa on otettava huomioon luonto-, kulttuuriympäristö- ja maisema-arvot sekä pohja- ja pintavesien suojeleminen.</p> <p>Liikennetunnelia suunniteltaessa on huolehdittava siitä, että rakentaminen tai käyttö ei yksistään tai tarkasteltuna yhdessä muiden hankkeiden ja suunnitelmien kanssa aiheuta liikennetunnelin linjauksella tai sen läheisyydessä sijaitsevalla Natura 2000 -verkostoon kuuluvalla tai valtioneuvoston verkostoon ehdottamalla alueella sellaisia haitallisia vaikutuksia veden laatuun, määrään, vesitasapainoon tai vesialueen pohjaolosuhteisiin eikä sellaisia muita häiriöitä, jotka merkittävästi heikentävät alueen niitä luonnonarvoja, joiden suojelemiseksi alue on sisällytetty tai on tarkoitus sisällyttää Natura 2000 -verkostoon.</p>
 <p>Liikennetunnelin ohjeellinen linjaus</p>	<p>Merkinnällä osoitetaan tien tai radan ohjeellinen tunneliosuus.</p> <p>Merkintään ei liity MRL 33 §:n 1. momentin mukaista rakentamisrajoitusta.</p>	<p>Tunnelimerkintä osoittaa liikenneväylän tunneliosuuden ohjeellisen sijainnin. Tunnelin tarkka sijainti määritellään yksityiskohtaisemmassa suunnittelussa. Yksityiskohtaisemmassa suunnittelussa on otettava huomioon luonto-, kulttuuriympäristö- ja maisema-arvot sekä pohja- ja pintavesien suojeleminen.</p> <p>Liikennetunnelia suunniteltaessa on huolehdittava siitä, että rakentaminen tai käyttö ei yksistään tai tarkasteltuna yhdessä muiden hankkeiden ja suunnitelmien kanssa aiheuta liikennetunnelin linjauksella tai sen läheisyydessä sijaitsevalla Natura 2000 -verkostoon kuuluvalla tai valtioneuvoston verkostoon ehdottamalla alueella sellaisia haitallisia vaikutuksia veden laatuun, määrään, vesitasapainoon tai vesialueen pohjaolosuhteisiin eikä sellaisia muita häiriöitä, jotka merkittävästi heikentävät alueen niitä luonnonarvoja, joiden suojelemiseksi alue on sisällytetty tai on tarkoitus sisällyttää Natura 2000 -verkostoon.</p>

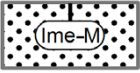

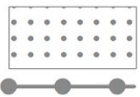
 <p>Liikenneväylän katkoviivamerkintä osoittaa vaihtoehdoisen ratkaisun tai ohjeellisen linjauksen</p>	<p>Merkinnällä osoitetaan vaihtoehtoisia liikenneväylien linjauksia silloin, kun maakuntakaavassa on useampi käyttökelpoinen linjausvaihtoehto. Ohjeellista linjausta tarkoittavalla merkinnällä osoitetaan liikenneväylä silloin, kun väylän tarkka sijainti on ratkaisematta.</p>	<p>Tie- ja radansuunnittelussa on otettava huomioon seudulliset ulkoilu-, virkistys- ja viheryhteystarpeet, luonnonsuojelu, kulttuuriympäristö, maisema, pohja- ja pintavesien suojelu sekä lajiston liikkuminen.</p> <p>Tie- ja radansuunnittelussa on huolehdittava siitä, että liikenneväylä ei yksistään tai tarkasteltuna yhdessä muiden hankkeiden ja suunnitelmien kanssa aiheuta liikenneväylään rajoittuvalla tai sen läheisyydessä sijaitsevilla Natura 2000 -verkostoon kuuluvalla tai valtioneuvoston verkostoon ehdottamalla alueella sellaisia haitallisia vaikutuksia pohjavesiin, vesistövirtaamiin, vesiluonnolle, vesialueiden pohjaolosuhteisiin, melu- tai muita häiriöitä, jotka merkittävästi heikentävät alueen niitä luonnonarvoja, joiden suojelemiseksi alue on sisällytetty tai on tarkoitus sisällyttää Natura 2000 -verkostoon.</p>
 <p>Liikenteen yhteystarve</p>	<p>Merkinnällä osoitetaan liikenteen yhteystarpeet sekä Helsinki-Tallinna välin liikenneyhteyksien kehittämistarpeet mukaan lukien lautta-, raide- ja helikopteri yhteydet.</p>	<p>Seuraavat yhteydet on suunniteltava ensisijaisesti joukkoliikenneyhteytenä:</p> <ul style="list-style-type: none"> • Helsingin keskustasta Laajasaloon • Sipoon Söderkullasta Porvoon suuntaan • Espoon Kivenlahdesta Kirkkonummen suuntaan • Nurmijärven Klaukkalasta Rajamäelle
 <p>Joukkoliikenteen vaihtopaikka</p>	<p>Kohdemerkinnällä osoitetaan keskustatoimintojen alueiden ulkopuolisten, seudullisesti merkittävien joukkoliikenteen vaihtopaikkojen yleispiirteinen sijainti.</p>	<p>Yksityiskohtaisemmassa suunnittelussa alueelle tulee varata sujuvat reitit joukkoliikenteelle ja riittävät alueet vaihtopysäkeille, joilla voidaan vaihtaa sujuvasti joukkoliikennemuodosta ja -linjastosta toiseen.</p>
 <p>Liityntäpysäköintipaikka</p>	<p>Kohdemerkinnällä osoitetaan keskustatoimintojen alueiden ulkopuolisten, seudullisesti merkittävien liityntäpysäköintialueiden yleispiirteinen sijainti.</p>	<p>Yksityiskohtaisemmassa suunnittelussa alueelle tulee varata riittävästi tilaa liityntäpysäköinnille sekä järjestää lyhyet ja sujuvat yhteydet liityntäpysäköintialueelta pysäkeille ja pysäkkiparien välillä.</p>
 <p>Pääkaupunkiseudun poikittainen joukkoliikenteen yhteysväli</p>	<p>Merkintä on kehittämisperiaatemerkintä.</p> <p>Merkinnällä osoitetaan pääkaupunkiseudun merkittävimmät poikittaiset joukkoliikenneyhteydet.</p>	<p>Yhteysväli voidaan toteuttaa joko raide- tai linja-autoyhteytenä. Yhteysvälien tarkempi sijainti määritellään yksityiskohtaisemmassa suunnittelussa siten, että ne vahvistavat pääkaupunkiseudun verkostomaista rakennetta.</p> <p>Yhteysväli on suunniteltava siten, että se kytkeytyy pääkaupunkiseudun sisäiseen ja sen ulkopuolelta tulevaan joukkoliikenteeseen joukkoliikenteen vaihtopaikoissa.</p>
 <p>Ulkoilureitti</p>	<p>Merkinnällä osoitetaan taajamatoimintojen alueiden, luonnonsuojelualueiden ja virkistysalueiden ulkopuoliset maakunnallisesti ja seudullisesti merkittävät ulkoilureitit. Merkintä on ohjeellinen ja linjaus osoittaa ensisijaisesti yhteystarpeen.</p>	<p>Yksityiskohtaisemmassa suunnittelussa on turvattava ulkoilureittien toteuttamisedellytykset maakunnallisesti ja seudullisesti toimivana reitistönä.</p> <p>Yksityiskohtaisessa reittisuunnittelussa on pyrittävä hyödyntämään olemassa olevan tiestön ja poluston käyttömahdollisuuksia. Taajamissa ja virkistysalueilla ulkoilureitit on johdettava alueiden sisäisille ulkoilun ja kevyen liikenteen väylille.</p>




 400 kV voimajohto	Merkinnällä osoitetaan 400 kV:n voimajohdot. Merkintään liittyy MRL 33 §:n 1. momentin nojalla rakentamisrajoitus.	Voimajohtojen ja tasavirtakaapelien linjauksia suunniteltaessa on huolehdittava siitä, että linjaus ei yksistään tai tarkasteltuna yhdessä muiden hankkeiden ja suunnitelmien kanssa aiheuta linjauksella tai sen läheisyydessä sijaitsevalla Natura 2000 -verkostoon kuuluvalla tai valtioneuvoston verkostoon ehdottamalla alueella sellaisia haitallisia vaikutuksia, jotka merkittävästi heikentävät alueen niitä luonnonarvoja, joiden suojelemiseksi alue on sisällytetty tai on tarkoitus sisällyttää Natura 2000 -verkostoon.
 400 kV voimajohdon ohjeellinen linjaus	Katkoviivamerkinnällä osoitetaan 400 kV:n voimajohdon ohjeelliset linjaukset.	
 110 kV voimajohto	Merkinnällä osoitetaan 110 kV:n voimajohdot. Merkintään liittyy MRL 33 §:n 1. momentin nojalla rakentamisrajoitus.	
 110 kV voimajohdon ohjeellinen linjaus	Katkoviivamerkinnällä osoitetaan ohjeelliset 110 kV:n voimajohtojen linjaukset. Merkintään ei liity MRL 33 §:n 1. momentin mukaista rakentamisrajoitusta.	
 Estlink 1	Merkinnällä osoitetaan tasavirtakaapelien Estlink1 yleispiirteinen sijainti. Merkintään liittyy MRL 33§:n 1. momentin nojalla rakentamisrajoitus.	
 Estlink 2	Merkinnällä osoitetaan tasavirtakaapelien Estlink 2 yleispiirteinen sijainti. Merkintään liittyy MRL 33§:n 1. momentin nojalla rakentamisrajoitus.	
 110 kV voimajohdon tai merkittävän merikaapelien yhteystarve	Yhteystarvemerikinnällä osoitetaan 110 kV:n voimajohtojen tai merkittävien merikaapelien yhteystarpeet, joiden osalta ohjeellisen tai vaihtoehdoisen linjauksen osoittaminen ei ole mahdollista.	

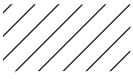




110 kV voimajohdon ohjeellisen linjauksen kuvaus korvaa voimassa olevan Uudenmaan maakuntakaavan 110 kV ohjeellista voimalinjaa koskevan kuvauksen.

<p>EN</p> <p>●—(EN)</p> <p>Energiahuollon alue</p>	<p>Merkinnällä osoitetaan energiahuoltoa palvelevia laitoksia tai rakenteita.</p> <p>Aluevarausmerkintään liittyy MRL 33 §:n 1. momentin nojalla rakentamisrajoitus.</p> <p>Kohdemerkinnällä osoitetun alueen tarkka sijainti ja laajuus ja yksiköiden määrä määritellään yksityiskohtaisemmassa suunnittelussa.</p> <p>Energiahuollon aluetta koskeva suunnittelumääräys korvaa voimassa olevan Uudenmaan maakuntakaavan energiahuollon aluetta koskevan suunnittelumääräyksen.</p>	<p>Alue varataan energiahuollon tarpeisiin.</p> <p>Merkittävät ympäristöhäiriöt on estettävä teknisin ratkaisuin ja/tai osoittamalla riittävät suoja-alueet.</p> <p>Mikäli Helsingin Hanasaassa alueen käyttö voimalaitosalueena lakkaa, se varataan taajama-toimintojen alueeksi. Alueella säilyy suurmuuntoaseman varaus voimalaitoksen mahdollisesta siirtymisestä huolimatta.</p>
<p>●—(ET)</p> <p>Yhdyskuntateknisen huollon alue</p>	<p>Merkinnällä osoitetaan alueita yhdyskuntateknistä huoltoa, erityisesti vesihuoltoa, palvelevia laitoksia varten.</p> <p>Laitosalue määritellään tarkemmin yksityiskohtaisemmassa suunnittelussa.</p>	<p>Merkittävät ympäristöhäiriöt on estettävä teknisin ratkaisuin ja/tai osoittamalla riittävät suoja-alueet.</p>
<p>●—(EJ/EN)</p> <p>Jäte- ja energiahuollon alue</p>	<p>Merkinnällä osoitetaan vaihtoehtoisia sijaintipaikkoja energia- ja jätehuoltoa palvelevia laitoksia varten. Laitoksista voidaan toteuttaa yksi tai useampia. Merkinnällä on osoitettu Vantaan Långmossebergenin; Helsingin Kivikon, Lohjan Kirkniemen sekä Espoon Ämmäsuon ja Juvanmalmin alueet.</p>	<p>Alue voidaan yksityiskohtaisemmassa suunnittelussa varata jätepolttoainetta käyttävälle voima-laitokselle. Alueelle voidaan yksityiskohtaisemmassa suunnittelussa sijoittaa myös muita jätehuollon ja/tai energiahuollon toimintoja, mutta ei kuitenkaan jätteen loppusijoituspaikkaa Espoon Ämmäsuota lukuun ottamatta.</p>
<p>EJ3</p> <p>●—(EJ3)</p> <p>Ylijäämämaiden loppusijoitukseen varattu alue</p>	<p>Merkinnällä osoitetaan alueet, jotka varataan louheen ja puhtaiden ylijäämämaiden käsittelyyn, varastointiin ja loppusijoitukseen.</p> <p>Aluevarausmerkintään liittyy MRL 33 §:n 1. momentin nojalla rakentamisrajoitus.</p> <p>Kohdemerkinnällä osoitetun alueen tarkka sijainti ja laajuus määritellään yksityiskohtaisemmassa suunnittelussa.</p>	<p>Alue varataan louheen ja puhtaiden ylijäämämaiden käsittelyyn, varastointiin ja loppusijoitukseen.</p> <p>Alueen suunnittelussa on turvattava riittävä suoja-alue ympäristöhaittojen vähentämiseksi. Alueelle tai sen välittömään läheisyyteen voidaan yksityiskohtaisemmassa suunnittelussa osoittaa näiden aineiden hyödyntämiseen liittyvää tai alueelle muuten soveltuvaa yritystoimintaa.</p> <p>Alueen käyttö on suunniteltava siten, että alueilla, joilla on ominaisuusmerkinnällä osoitettu olevan maakunnan kiviainestuotannon kannalta merkittäviä kiviainesvaroja, kyseiset toiminnot sovitetaan ajallisesti ja alueellisesti yhteen.</p> <p>EJ3-alueella, jolle on kohdemerkinnällä osoitettu sijoitettavaksi myös jätteenkäsittelyalue EJ1, on</p>


		<p>yksityiskohtaisemmassa suunnittelussa turvattava EJ1-jätteenkäsittelyalueen toteuttamismahdollisuudet.</p> <p>Uudenmaan 2. vaihemaakuntakaavan, Östersundomin alueella tulee ottaa huomioon kohde-merkinnällä osoitetun alueen suunnittelussa ja täyttötoiminnassa, että toiminnan päätyttyä se varataan maakuntakaavassa aluevarausmerkinnällä osoitettuun käyttötarkoitukseen.</p>
 <p>Siirtoviemäri</p>	<p>Merkinnällä osoitetaan merkittävimmät seudulliset siirtoviemärit. Merkintään liittyy MRL 33 §:n 1. momentin nojalla rakentamisrajoitus</p> <p>Siirtoviemäriä koskeva merkinnän kuvaus korvaa voimassa olevan Uudenmaan maakuntakaavan siirtoviemäriä koskevan merkinnän kuvauksen.</p>	<p>Siirtoviemäriä suunniteltaessa on huolehdittava siitä, että rakentaminen tai käyttö ei yksistään tai tarkasteltuna yhdessä muiden hankkeiden ja suunnitelmien kanssa aiheuta siirtoviemäriin linjauksella tai sen läheisyydessä sijaitsevilla Natura 2000 -verkostoon kuuluvalla tai valtioneuvoston verkostoon ehdottamalla alueella sellaisia haitallisia vaikutuksia veden laatuun, määrään, vesitasapainoon tai vesialueen pohjaolosuhteisiin eikä sellaisia muita häiriöitä, jotka merkittävästi heikentävät alueen niitä luonnonarvoja, joiden suojelemiseksi alue on sisällytetty tai on tarkoitus sisällyttää Natura 2000 -verkostoon.</p>
 <p>Siirtoviemäriin ohjeellinen linjaus</p>	<p>Katkoviivamerkinnällä osoitetaan merkittävien seudullisten siirtoviemärien ohjeelliset linjaukset.</p> <p>Merkintään ei liity MRL 33 §:n 1. momentin mukaista rakentamisrajoitusta.</p> <p>Siirtoviemäriin ohjeellista linjausta koskeva merkinnän kuvaus korvaa voimassa olevan Uudenmaan maakuntakaavan siirtoviemäriin ohjeellista linjausta koskevan merkinnän kuvauksen.</p>	
 <p>Maakaasun runkoputki</p>	<p>Merkinnällä osoitetaan korkeapaineiset (yli 40 bar) maakaasuputket.</p> <p>Merkintään liittyy MRL 33 §:n 1. momentin nojalla rakentamisrajoitus.</p>	<p>Alueiden käyttöä suunniteltaessa on otettava huomioon maakaasuputkiston suojaetäisyyksistä annetut määräykset.</p> <p>Maakaasun runkoputken linjauksia suunniteltaessa on huolehdittava siitä, että linjaus ei yksistään tai tarkasteltuna yhdessä muiden hankkeiden ja suunnitelmien kanssa aiheuta linjauksella tai sen läheisyydessä sijaitsevilla Natura 2000 -verkostoon kuuluvalla tai valtioneuvoston verkostoon ehdottamalla alueella sellaisia haitallisia vaikutuksia, jotka merkittävästi heikentävät alueen niitä luonnonarvoja, joiden suojelemiseksi alue on sisällytetty tai on tarkoitus sisällyttää Natura 2000 -verkostoon.</p>

 <p>Lentomelualue M (L_{Aeq} 7-22 yli 55dB)</p>	<p>Ominaisuusmerkinnällä osoitetaan Helsingin Malmin lentokentän melu-alue, jolla melutaso (L_{Aeq} 7-22) on yli 55 dB.</p>	<p>Alueella on toimintojen sijoittelun ja rakennusten rakenteiden yksityiskohtaisemmassa suunnittelussa otettava lentomelu huomioon, kunnes Malmin lentokentän toiminta päättyy.</p>
 <p>Puolustusvoimien melualue (L_{Aeq} 7-22 yli 55dB)</p>	<p>Ominaisuusmerkinnällä osoitetaan puolustusvoimien ampumatoimintoja johtuvat melualueet, joilla melutaso on yli (L_{Aeq} 7-22) yli 55dB.</p>	<p>Yksityiskohtaisemmassa suunnittelussa on puolustusvoimien hallinnassa olevien alueiden ulkopuolisilla alueilla toimintojen sijoittelulla ja rakennusten rakenteilla vähennettävä ampumamelusta aiheutuvia haittoja.</p> <p>Puolustusvoimien hallinnassa olevan alueen suunnittelussa ja käytössä on pyrittävä vähentämään haittoja puolustusvoimien alueen ulkopuolisella melualueella sijaitsevalle asutukselle ja muille, melulle herkille toiminnoille.</p>
 <p>Natura 2000 -verkostoon kuuluva tai ehdotettu alue</p>	<p>Ominaisuusmerkinnällä osoitetaan valtioneuvoston päätöksien mukaiset sekä valtioneuvoston tekemän ohjelman täydennysehdotuksen mukaiset Natura 2000 -ohjelman alueet. Maa- ja vesialueet osoitetaan rasterimerkinnällä ja jokikohteet viivamerkinnällä.</p> <p>Luonnonsuojelulain perusteella alueelle tai sen läheisyyteen ei saa suunnitella toimenpiteitä, jotka merkittävästi heikentävät niitä lintudirektiivin tai luontodirektiivin mukaisia luonnonarvoja, joiden perusteella alue on otettu ohjelmaan.</p>	

 <p>Kulttuuriympäristön vaalimisen kannalta tärkeä alue, tie tai kohde, valtakunnallisesti merkittävä (RKY 2009)</p>	<p>Ominaisuusmerkinnällä osoitetaan kulttuuriympäristön vaalimisen kannalta valtakunnallisesti merkittävät alueet, tiet ja kohteet (RKY 2009).</p> <p>Alueilla, joille on aluevarausmerkinnällä osoitettu käyttötarkoitus, ensisijaisen maankäyttömuodon määrittelee aluevarausmerkintä.</p>	<p>Alueen yksityiskohtaisemmassa suunnittelussa on otettava huomioon kulttuuriympäristön ominaispiirteiden vaaliminen, sen kokonaisuus ja identiteetti ja turvattava merkittävien maisema- ja kulttuuriarvojen säilyminen.</p> <p>Yksityiskohtaisemmassa suunnittelussa on arvioitava ja sovitettava yhteen maakuntakaavassa osoitetun käyttötarkoituksen mukainen maankäyttö sekä maisema- ja kulttuuriarvot.</p> <p>Maisema- ja kulttuuriarvojen säilyminen on turvattava myös osittain tai kokonaan keskustatoimintojen alueen kohdemerkinnän alle jäävillä alueilla ja kohteissa (luettelo tämän asiakirjan lopussa).</p>
 <p>Valtakunnallisesti merkittävä rakennettu kulttuuriympäristö (RKY 2009)</p>	<p>Ominaisuusmerkinnällä osoitetaan valtakunnallisesti merkittävät rakennetun kulttuuriympäristön alueet, tiet ja kohteet (RKY 2009).</p> <p>Alueilla, joille on aluevarausmerkinnällä osoitettu käyttötarkoitus, ensisijaisen maankäyttömuodon määrittelee aluevarausmerkintä.</p>	<p>Alueen yksityiskohtaisemmassa suunnittelussa, rakentamisessa ja käytössä on otettava huomioon kulttuuriympäristön ominaispiirteiden vaaliminen ja turvattava maisema- ja kulttuuriarvojen säilyminen.</p> <p>Alueen suunnittelussa on arvioitava ja sovitettava yhteen maakuntakaavassa osoitetun käyttötarkoituksen mukainen maankäyttö sekä kulttuuriympäristöarvot. Toimenpiteitä suunniteltaessa on kuultava museoviranomaisia.</p>
 <p>Maakunnallisesti merkittävä kulttuuriympäristö</p>	<p>Ominaisuusmerkinnällä osoitetaan kulttuuriympäristön vaalimisen kannalta maakunnallisesti merkittävät kulttuuriympäristöt, jotka käsittävät sekä maisema- että rakennetun kulttuuriympäristön alueita.</p> <p>Alueilla, joille on aluevarausmerkinnällä osoitettu käyttötarkoitus, ensisijaisen maankäyttömuodon määrittelee aluevarausmerkintä.</p>	<p>Kulttuuriympäristöä tulee kehittää sen arvot huomioon ottaen.</p> <p>Yksityiskohtaisemmassa suunnittelussa, rakentamisessa ja käytössä on otettava huomioon kulttuuriympäristön ominaispiirteet ja sovitettava ne yhteen maakuntakaavassa osoitetun käyttötarkoituksen mukaisen maankäytön kanssa.</p>

 <p>Arvokas harjualue tai muu geologinen muodostuma</p>	<p>Ominaisuusmerkinnällä osoitetut geologiset muodostumat sisältävät merkittäviä maisemallisia ja luonnontieteellisiä arvoja.</p> <p>Merkinnällä osoitetaan harjijensuojeluohjelman mukaiset valtakunnallisesti arvokkaat harjualueet, vahvistettujen seutukaavojen arvokkaat harjualueet, valtakunnallisesti ja maakunnallisesti arvokkaat kalliomaaisema-alueet sekä maakunnallisesti arvokkaat moreenimuodostumat.</p> <p>Alueilla, joille on aluevarausmerkinnällä osoitettu käyttötarkoitus, ensisijaisen maankäyttömuodon määrittelee aluevarausmerkintä.</p>	<p>Alueidenkäyttö on suunniteltava niin, ettei aiheuteta maa-aineslaissa tarkoitettua kauniin maisemakuvan turmeltumista, luonnon merkittävien kauneusarvojen tai erikoisten luonnonesiintymien tuhoutumista tai laajalle ulottuvia vahingollisia ominaisuuksia luontosuhteissa.</p> <p>Yksityiskohtaisemmassa suunnittelussa on arvioitava ja sovitettava yhteen maakuntakaavassa osoitetun käyttötarkoituksen mukainen maankäyttö ja geologiset arvot.</p>
 <p>Pohjavesialue</p>	<p>Merkinnällä osoitetaan pohjavesialueet, jotka ovat ominaisuuksiltaan arvokkaita ja jotka voivat olla tai ovat yhdyskuntien vedenhankinnan kannalta tärkeitä.</p>	<p>Aluetta koskevat toimenpiteet on suunniteltava siten, etteivät ne vähennä pysyvästi pohjaveden määrää tai heikennä sen laatua.</p>
 <p>Kunnan raja 1.1.2013</p>		
 <p>Uudenmaan 2. vaihe- maakuntakaava, Östersundomin alueen raja</p>		
 <p>Maakuntakaava- alueen raja</p>		

Kaavakartalla ei osoiteta uusia liikennealueita. Ainoastaan voimassa olevan Uudenmaan maakuntakaavan suunnittelumääräyksen tehdään seuraava muutos:

 <p>Liikennealue</p>	<p>Merkinnällä osoitetaan alueita lentotoimintaa ja satamatoimintaa varten. Merkintään liittyy MRL 33 §:n 1. momentin nojalla rakentamisrajoitus.</p>	<p>Hangon lentokenttäalueen käyttö on suunniteltava niin, että melutaso (L_{Aeq} 7-22) on ympäristön asuntoalueilla ja niihin verrattavilla alueilla enintään 55 dB sekä loma-asutukseen käytettävillä alueilla 45 dB.</p>
<p>Liikennealuetta koskeva suunnittelumääräys korvaa voimassa olevan Uudenmaan maakuntakaavan liikennealuetta koskevan suunnittelumääräyksen.</p>		

Merkitykseltään seudullisen vähittäiskaupan suuryksikön enimmäismitoitus

Enimmäismitoituksessa on mukana olemassa oleva ja uusi liiketila.

Enimmäismitoitukseen sisältyy myös merkitykseltään paikallinen liiketila.

Merkitykseltään seudullisella vähittäiskaupan suuryksiköllä tarkoitetaan myös useasta myymälästä koostuvaa vähittäiskaupan aluetta, joka on vaikutuksiltaan verrattavissa merkitykseltään seudulliseen vähittäiskaupan suuryksikköön.

30 000 k-m ²	50 000 k-m ²	75 000 k-m ²	100 000 k-m ²	125 000 k-m ²	150 000 k-m ²	175 000 k-m ²	200 000 k-m ²
Hyvinkää, Valtatie 25	Espoo, Turvesolmu	Espoo, Nihtisilta	Espoo, Kulloonsilta	Hyvinkää, Sveitsinporttaali	Vantaa, Tammisto	Vantaa, Varisto-Petikko	Espoo, Lommila, josta päivittäistavarakauppa enintään 10 000 k-m ²
Loviisan länsiosa	Nurmijärvi, Mäyränkallio	Lohja, Tynninharju	Helsinki, Suutarila	Porvoo, Kuninkaanportti			Espoo, Suomenoja
Nurmijärvi, Ilvesvuori	Vihti, Huhmari	Lohja, Lempola	Helsinki, Sakarinmäki	Vantaa, Porttipuisto			Helsinki, Roihupelto
Raasepori, Karjaan lounaisosa	Raasepori, Horsbäck	Keravanportti	Järvenpään eteläinen liittymä				Helsinki, Konala
		Kirkkonummi, Inkilänportti	Porvoo, Tarmola				
		Mäntsälänportti	Tuusula, Hyrylän eteläosa				
		Tuusula, Focus	Vantaa, Koivuhaka				
			Vantaa, Petas				

Luettelo niistä valtakunnallisesti merkittävien kulttuurihistoriallisten ympäristöjen (RKY 1993) inventointiin sisältyvistä kohteista ja alueista, jotka peittyvät kokonaan tai osittain keskustatoimintojen alueiden merkintöjen alle. Kohteet ja alueet tulee huomioida suunnittelussa sekä keskustatoimintojen alueita että kulttuuriympäristöjä koskevien suunnittelumääräysten mukaisesti.

RKY 1993 kohteet

Järvenpään rautatieasema	Järvenpää
Tikkurilan vanha rautatieasema	Vantaa
Osuusliike Auran talo, Nummela	Vihti
Degerbyn linnoitus	Loviisa

RKY 1993 alueet

Hangon keskustan puutalokorttelit ja Itäsataman varastot	Hanko
Inkoon kirkonkylän miljö	Inkoo
Karjaan rautatieasema ympäristöineen	Raasepori
Siuntion rautatieasema ja asemanseutu	Siuntio
Vanha kaupunki (Barckenin niemi) I, II ja IV kaup.osat	Raasepori
Tammisaaren satama ja rannan teollisuuskorttelit	Raasepori
Seminaarialue	Raasepori
Tammisaaren rautatieasema ja Formanshagenin asuntoalue	Raasepori
Karkkilan kirkko ja tapuli	Karkkila
Hyvinkään asemanseutu	Hyvinkää
Hyvinkään villatehtaan alue	Hyvinkää
Hyvinkään parantola	Hyvinkää
Villa Wulff	Kauniainen
Keravan rautatieasema	Kerava
Hyrylän kasarmialue	Tuusula
Kellokosken vanha teollisuus- ja sairaala-alue	Tuusula
Esplanadipuisto ja keskustan rakennuskanta	Loviisa
Garnisonin alue	Loviisa
Vanha Porvoo	Porvoo
Empire-Porvoo ja jokirannan kaupunkimaisema	Porvoo

Luettelo niistä valtakunnallisesti merkittävien rakennettujen kulttuuriympäristöjen (RKY 2009) inventointiin sisältyvistä kohteista ja alueista, jotka peittyvät kokonaan tai osittain keskustatoimintojen alueiden merkintöjen alle. Kohteet ja alueet tulee huomioida suunnittelussa sekä keskustatoimintojen alueita että kulttuuriympäristöjä koskevien suunnittelumääräysten mukaisesti.

RKY 2009 kohteet

Hangon rautatieasema

Hanko

RKY 2009 alueet

Kauniaisten rautatieasema

Kauniainen

Keravan rautatieasema

Kerava

Marieforsin ruukki ja Kellokosken sairaala

Tuusula

Loviisan Esplanadi

Loviisa

Näsin hautausmaa

Porvoo

Empire-Porvoon puutalokorttelit ja julkiset rakennukset

Porvoo

Inkoon kirkko ja pappila

Inkoo

Loviisan maalinnoitus

Loviisa

Hyvinkään rautatieasemat

Hyvinkää

Tammisaaren rautatieasema-alue

Raasepori

Hyvinkään Villatehdas

Hyvinkää

Hyvinkään kirkko ja seurakuntakeskus

Hyvinkää

Tammisaaren seminaari ja koulukorttelit

Raasepori

Tammisaaren seminaari ja koulukorttelit

Raasepori

Tikkurilan rautatieasema

Vantaa

Malmin rautatieasema

Helsinki

Hilding Ekelundin arkkitehtuuri Karjaalla - Karis-Billnäs samskola

Raasepori

Hilding Ekelundin arkkitehtuuri Karjaalla - Karjaan kaupungintalo

Raasepori

Korson rautatieasema

Vantaa

Pääkaupunkiseudun I maailmansodan linnoitteet - Ala-Malmi, Ormusmäki

Helsinki

Loviisan maalinnoitus

Loviisa

Empire-Porvoon puutalokorttelit ja julkiset rakennukset

Porvoo

Uudenmaan liitto // Nylands förbund
Uusimaa Regional Council // Helsinki-Uusimaa Region

Esterinportti 2 B • 00240 Helsinki • Finland
+358 9 4767 411 • toimisto@uudenmaanliitto.fi • uudenmaanliitto.fi