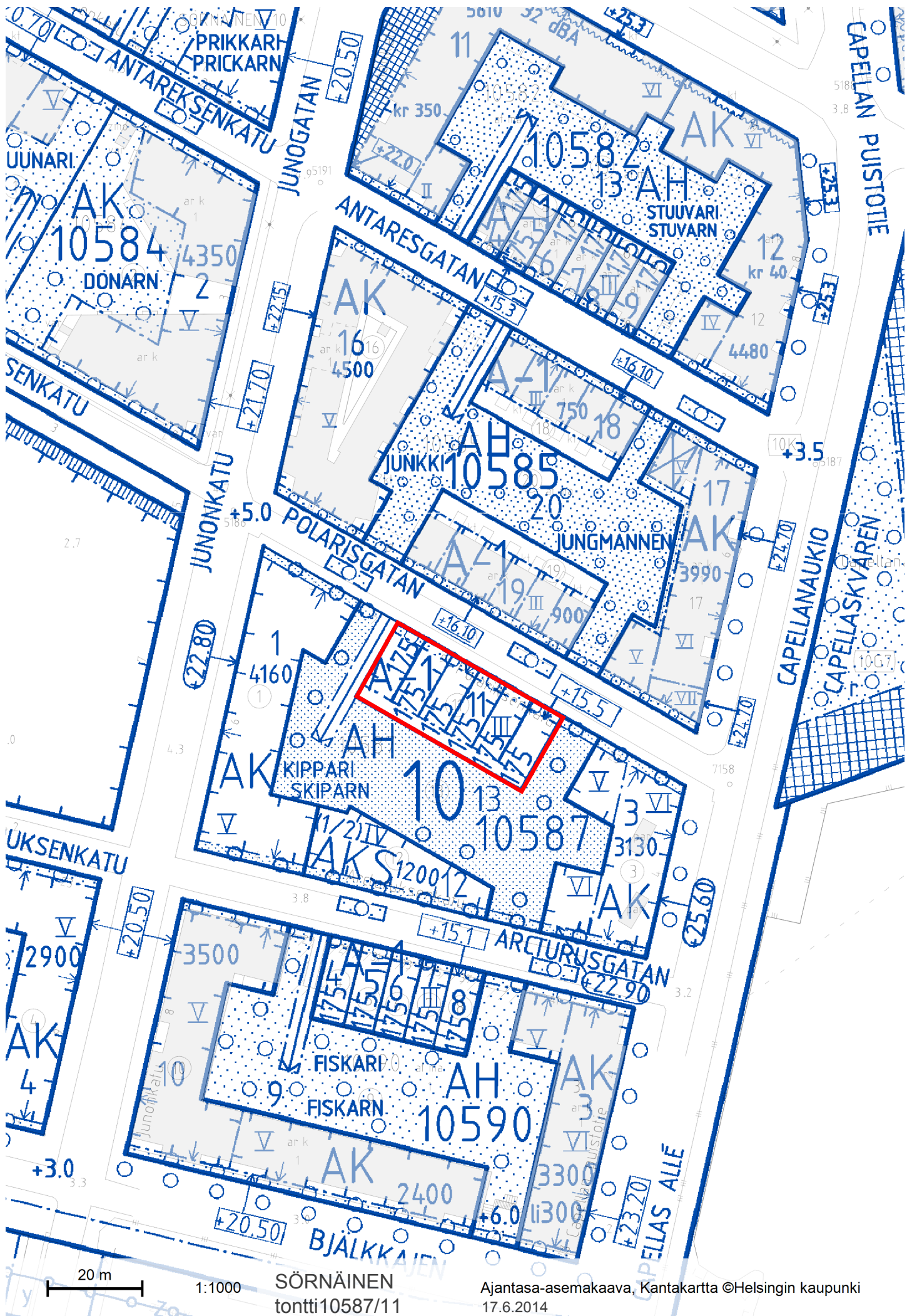




Sijantikartta SÖRNÄINEN
tontit 10587/11 ja 10629/1-3

Opaskartta (pks) ©Helsingin kaupunki

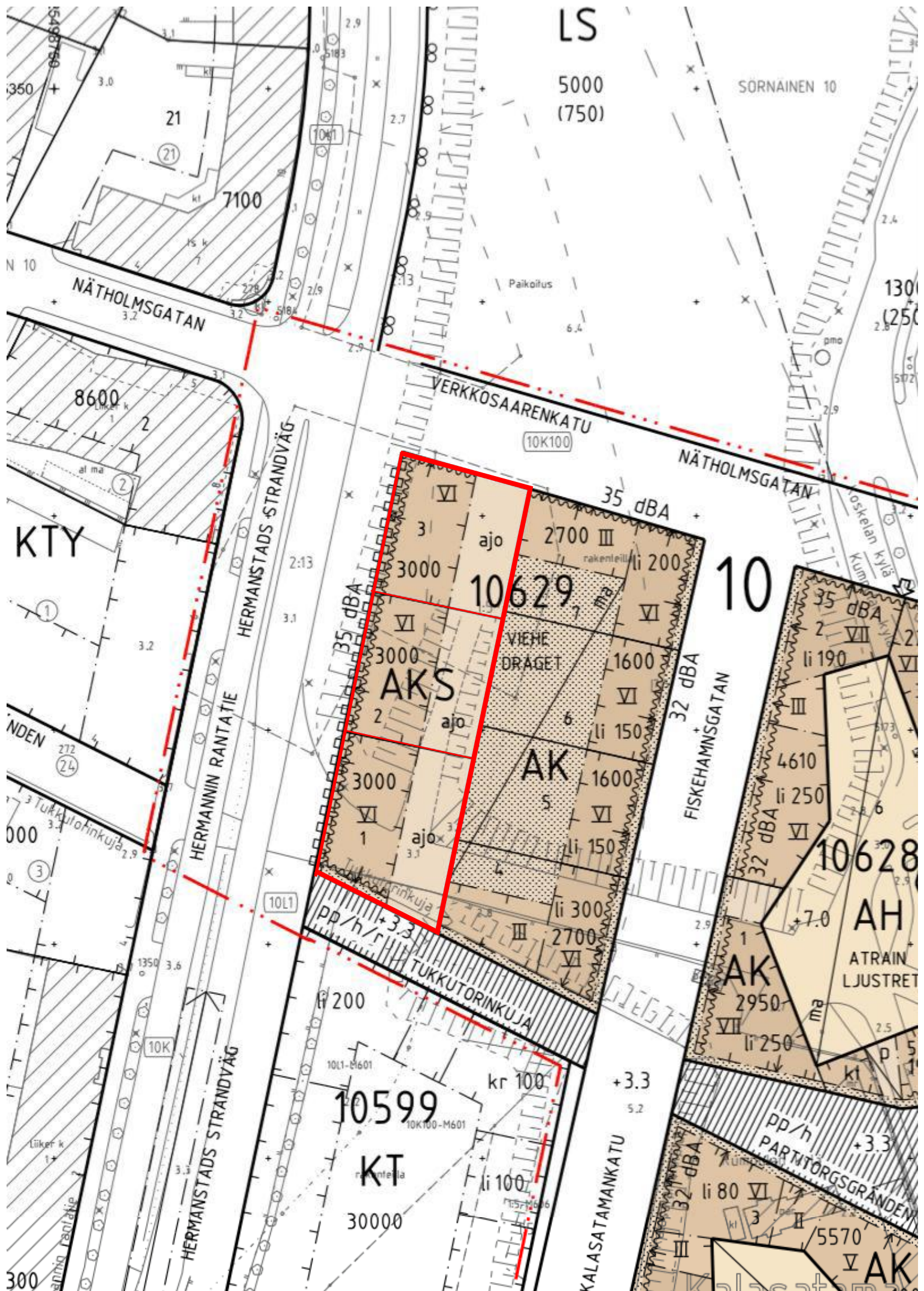


20 m

1:1000

SÖRNÄINEN
tontti10587/11

Ajantasa-asemakaava, Kantakartta ©Helsingin kaupunki
17.6.2014

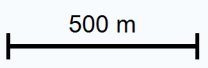


SÖRNÄINEN kortteli 10629 tontit 1-3, ote asemakaavehdotuksesta (ak 12210 päivätty 19.11.2013), ei mittakaavassa



Lauttasaarenselkä
Drumsöfjärden

Läntinen Pihlajasaari Västerrönnskär
Itäinen Pihlajasaari Österrönnskär



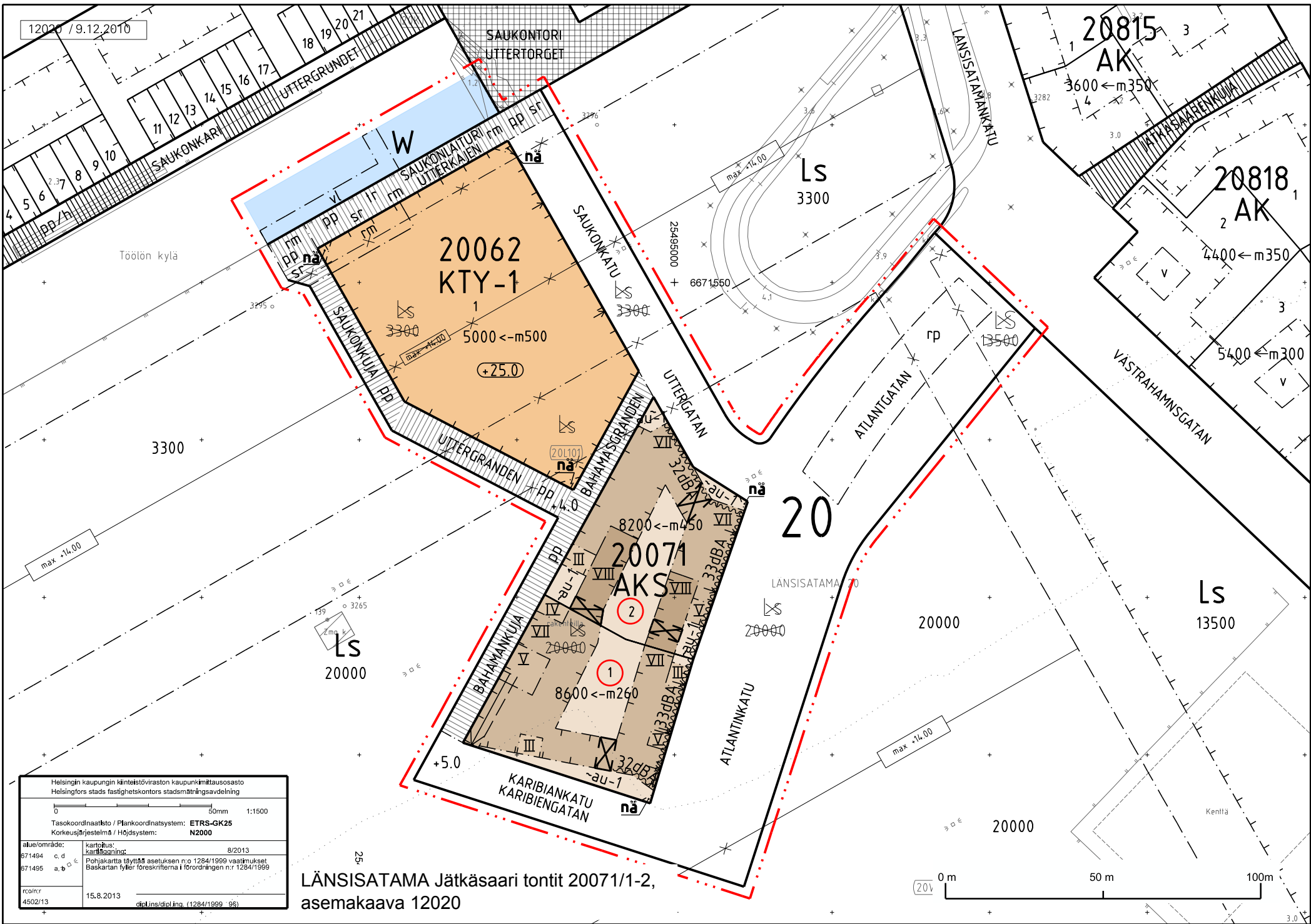
1:20000

Sijaintikartta LÄNSISATAMA
Jätkäsaari tontit 2007/1-2

Opaskartta (pks) ©Helsingin kaupunki

adelimakupu
Hällinmäen

12020 / 9.12.2010



Helsingin kaupungin kiinteistöviraston kaupunkeittäuosasto Helsingfors stads fastighetkontors stadsmättningsavdelning	
Tasokoordinaattisto / Plankoordinatsystem: ETRS-GK25 Korkeusjärjestelmä / Höjdsystem: N2000	
alue/område: 671494 c, d 671495 a, b	karttojen: karttasäätö: 8/2013 Pohjakaarta täytettyä asetuksen n:o 1284/1999 vaatimukset Baskartan fyller föreskrifterna i förordningen n:r 1284/1999
no/nr: 4502/13	15.8.2013 dpl.ins/dpl.ins. (1284/1999 95)

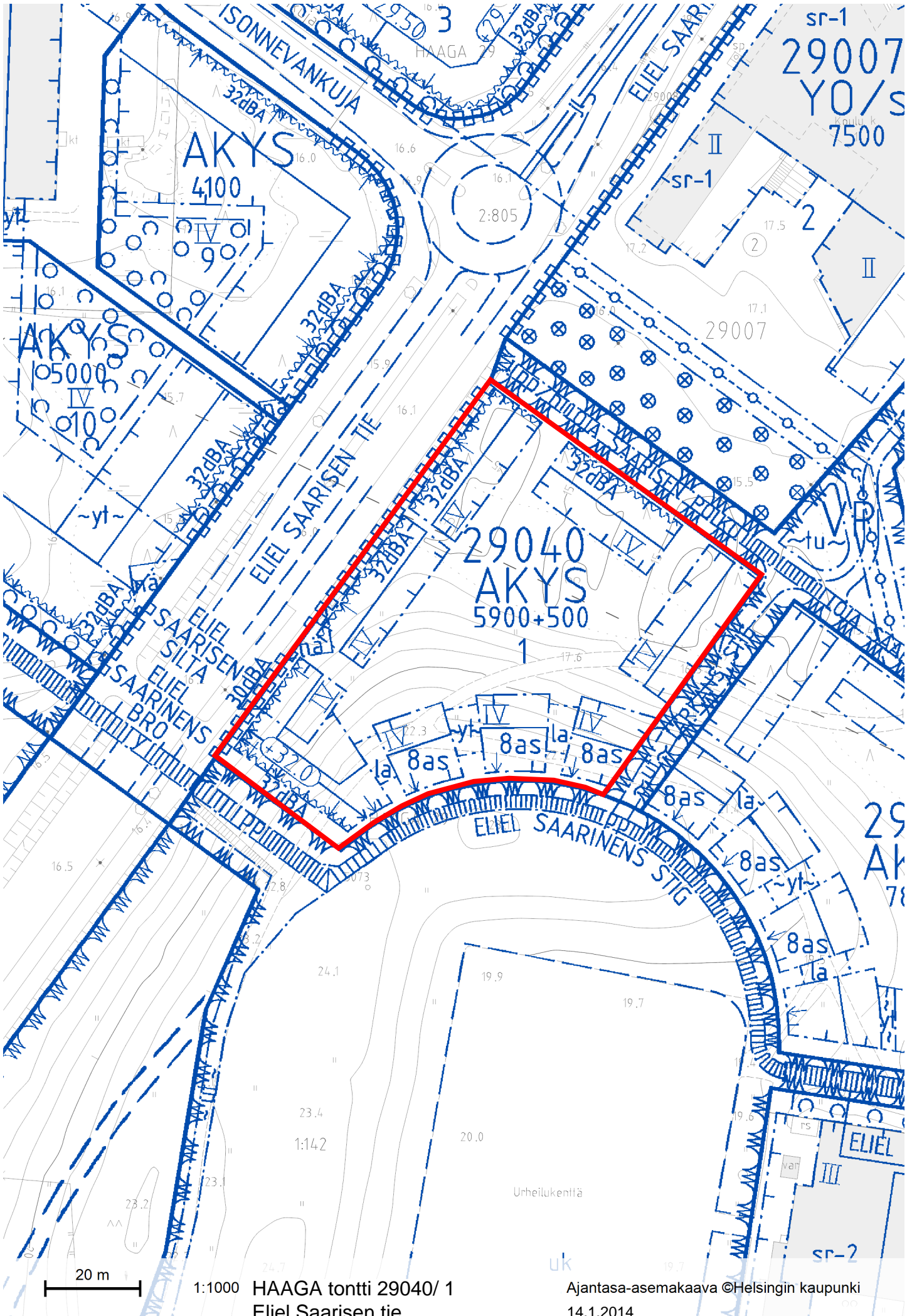
LÄNSISATAMA Jätkäsaari tontit 20071/1-2,
asemakaava 12020



500 m
1:20000

Sijaintikartta HAAGA
tontti 29040/1

Opaskartta ©Helsingin kaupunki
14.1.2014



sr-1
29007
YO/S
7500

AKYS
4100

29040
AKYS
5900+500

29
Ak
78

20 m

1:1000 HAAGA tontti 29040/ 1
Eliel Saarisen tie

Ajantasa-asetus ©Helsingin kaupunki
14.1.2014



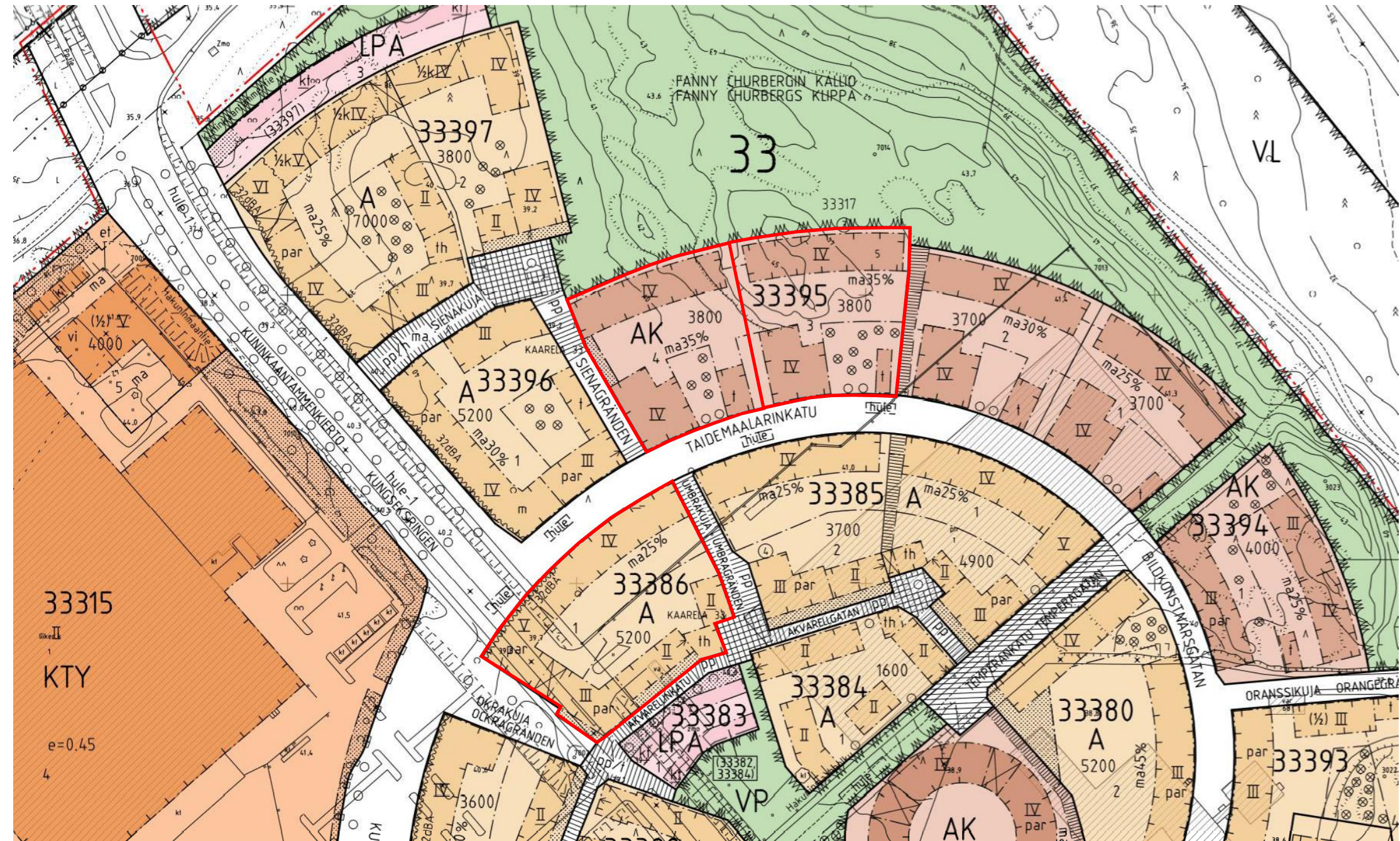
500 m Muurimestarintie

1:20000

Sijaintikartta KAARELA
tontit 33386/1 ja 33395/3-4

Opaskartta (pks) ©Helsingin kaupunki



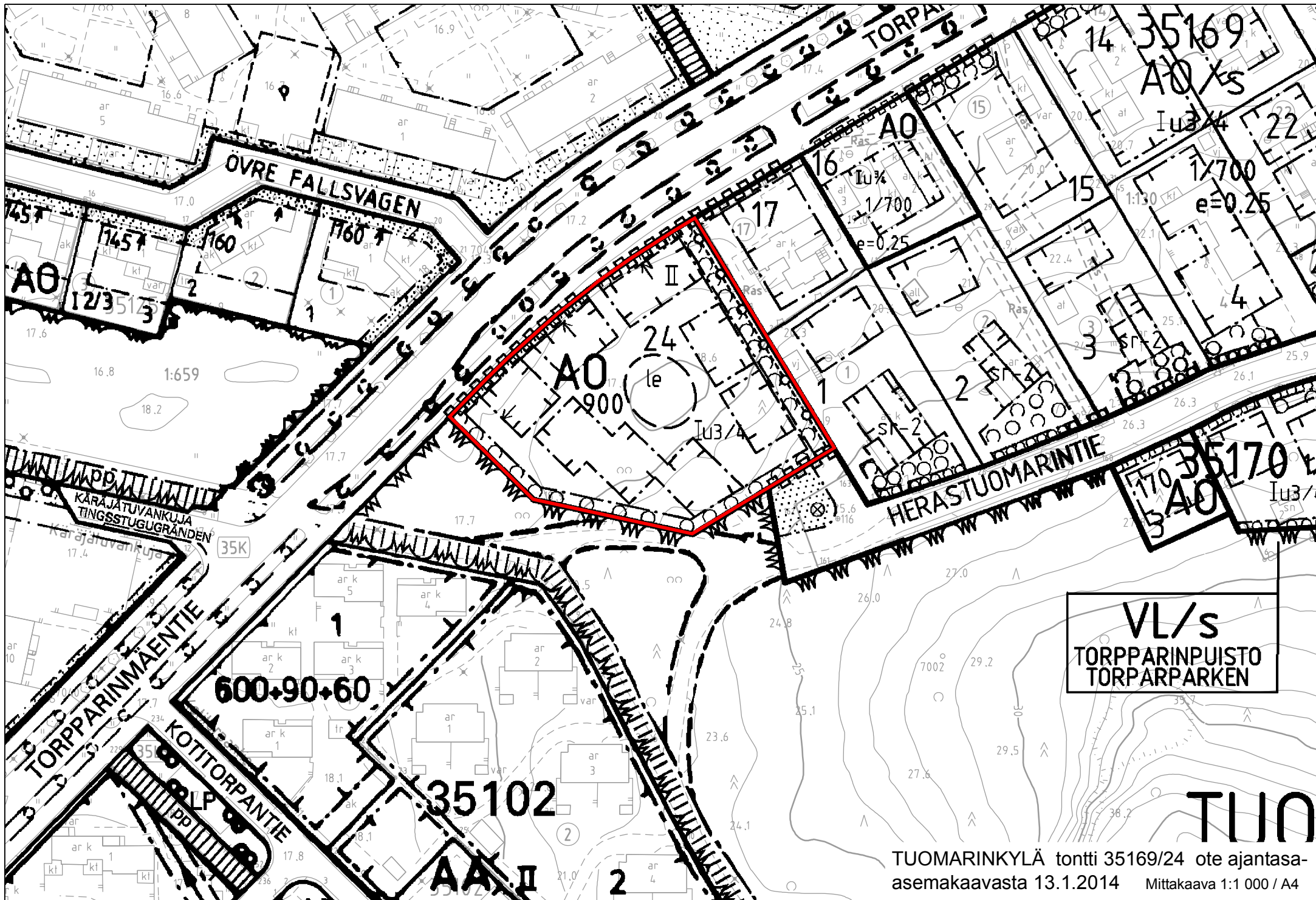


KAARELA Kuninkaantammen keskusta tontit 33386/1 ja 33395/3-4, ote asemakaavaehdotuksesta (ak 12150 päivätty 11.9.2012), ei mittakaavassa



Sijaintikartta TUOMARINKYLÄ
kortteli 35169 tontti 24

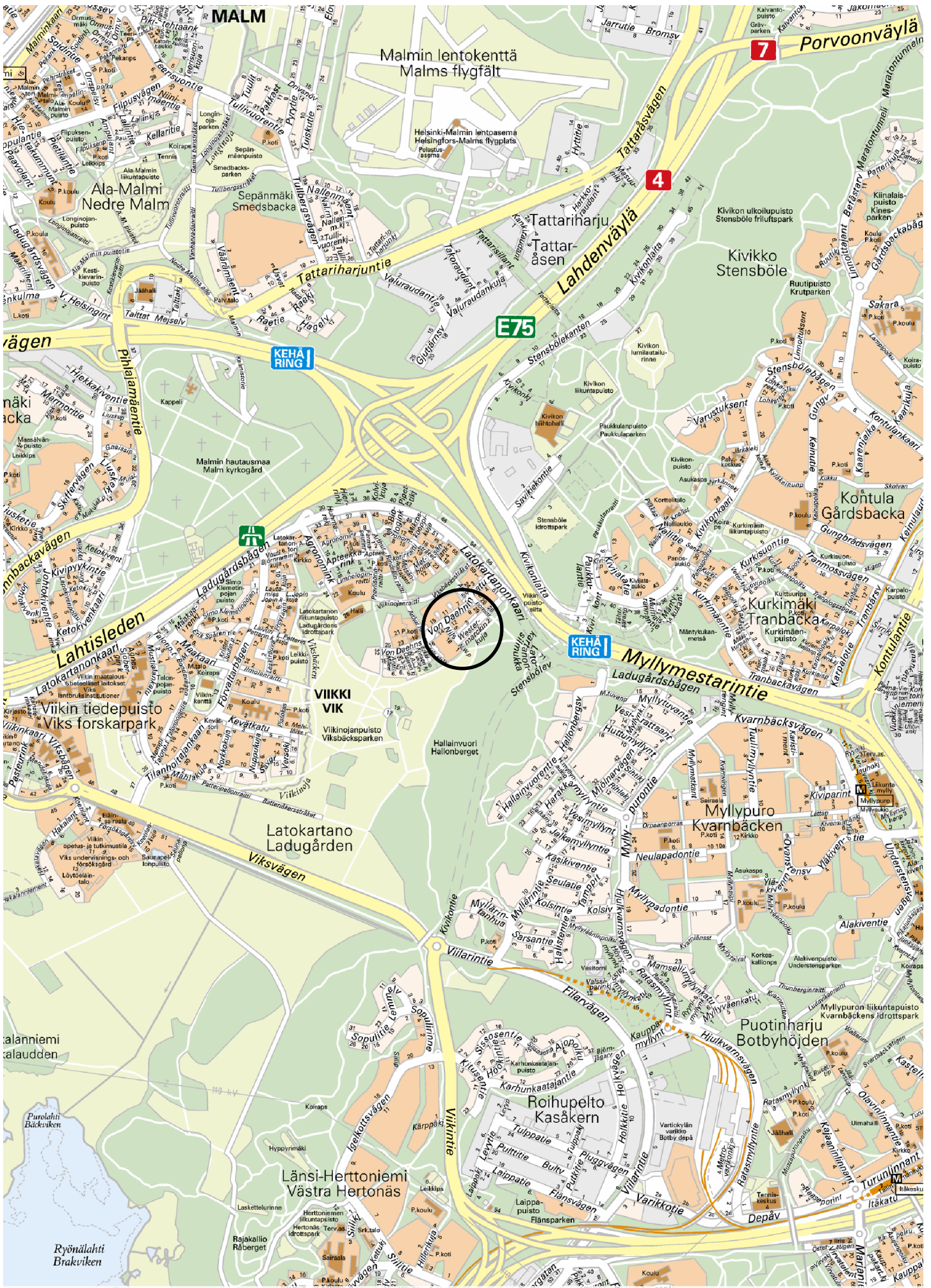
Opaskartta (pks) ©Helsingin kaupunki



VL/S
TORPPARINPUISTO
TORPARPARKEN

TUON

TUOMARINKYLÄ tontti 35169/24 ote ajantasaa-
 asemakaavasta 13.1.2014 Mittakaava 1:1 000 / A4



Malmi lentokenttä
Malms flygfält

Ala-Malmi
Nedre Malm

Kivikko
Stensböle

VIIKKI
VIK

Latokartano
Ladugården

Länsi-Herttoniemi
Västra Hertonäs

Roihupelto
Kasäkern

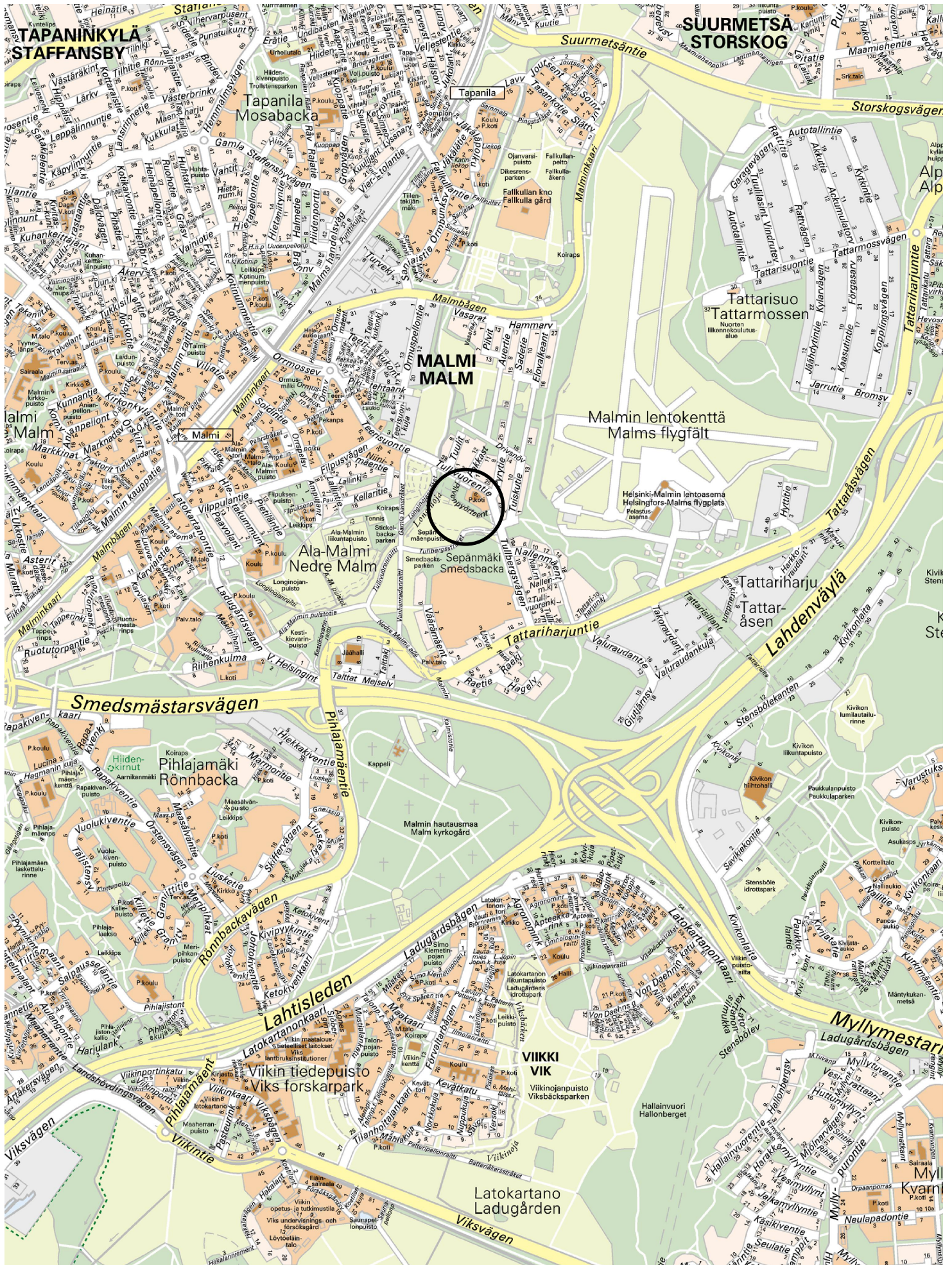
Puotinharju
Botbyhöjden

500 m
Fastholm
Fastholmen

1:20000

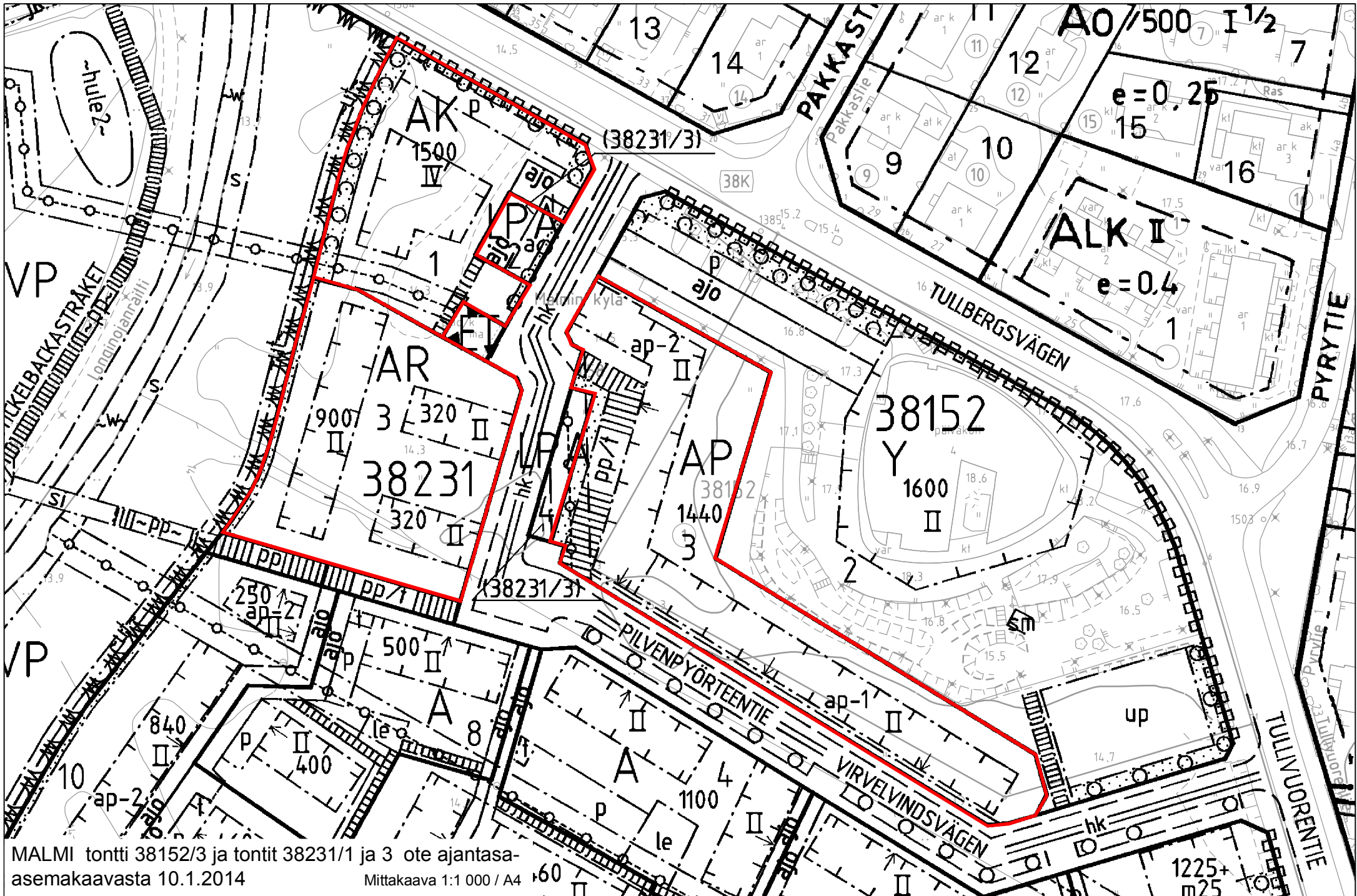
Sijaintikartta VIIKKI tontti 36245/5

Opaskartta (pks) ©Helsingin kaupunki



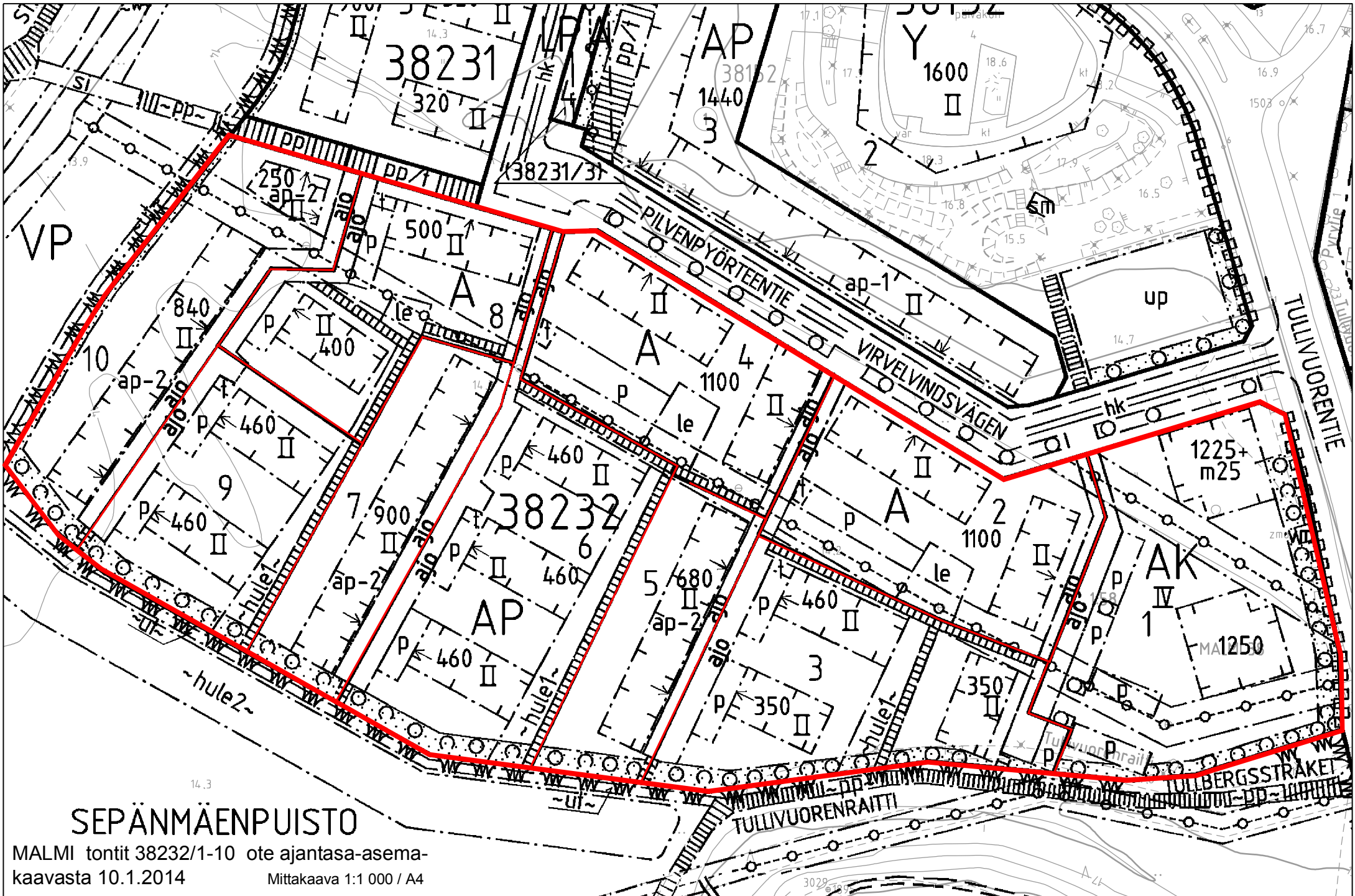
Sijaintikartta MALMI tontti 38152/3 ja tontit 38231/1 ja 3 ja tontit 38232/1-10

Mittakaava 1:20 000 / A4



MALMI tontti 38152/3 ja tontit 38231/1 ja 3 ote ajantasa-
 asemakaavasta 10.1.2014

Mittakaava 1:1 000 / A4



SEPÄNMÄENPUISTO

MALMI tontit 38232/1-10 ote ajantasa-asema-
kaavasta 10.1.2014 Mittakaava 1:1 000 / A4



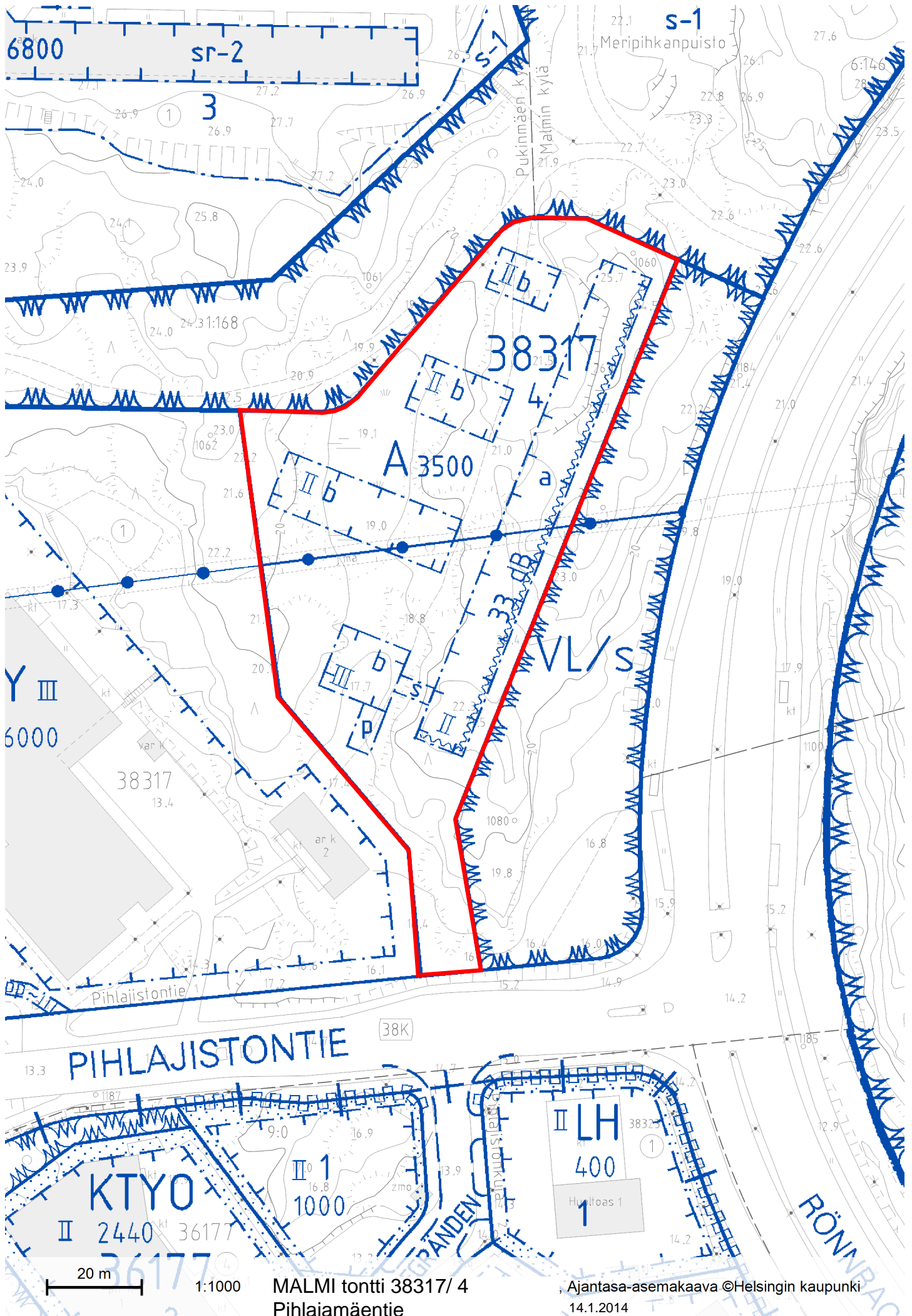
500 m

1:20000

Sijaintikartta MALMI
tontti 38317/4

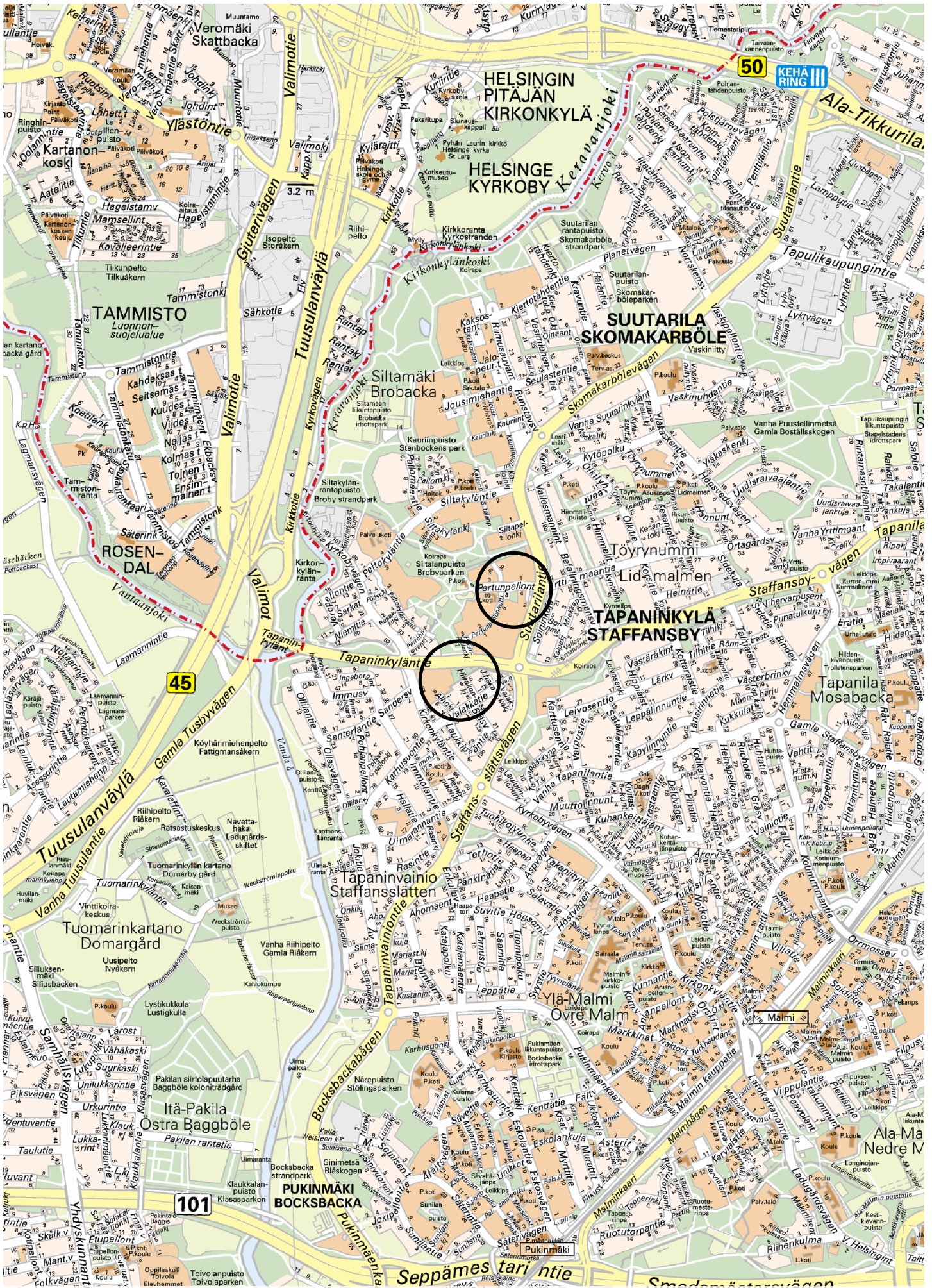
Opaskartta ©Helsingin kaupunki
14.1.2014

Liikuminen kielletty sulan veden aikana
Förbjudet att rora sig vid öppet vatten



MALMI tontti 38317/ 4
Pihlajamäentie

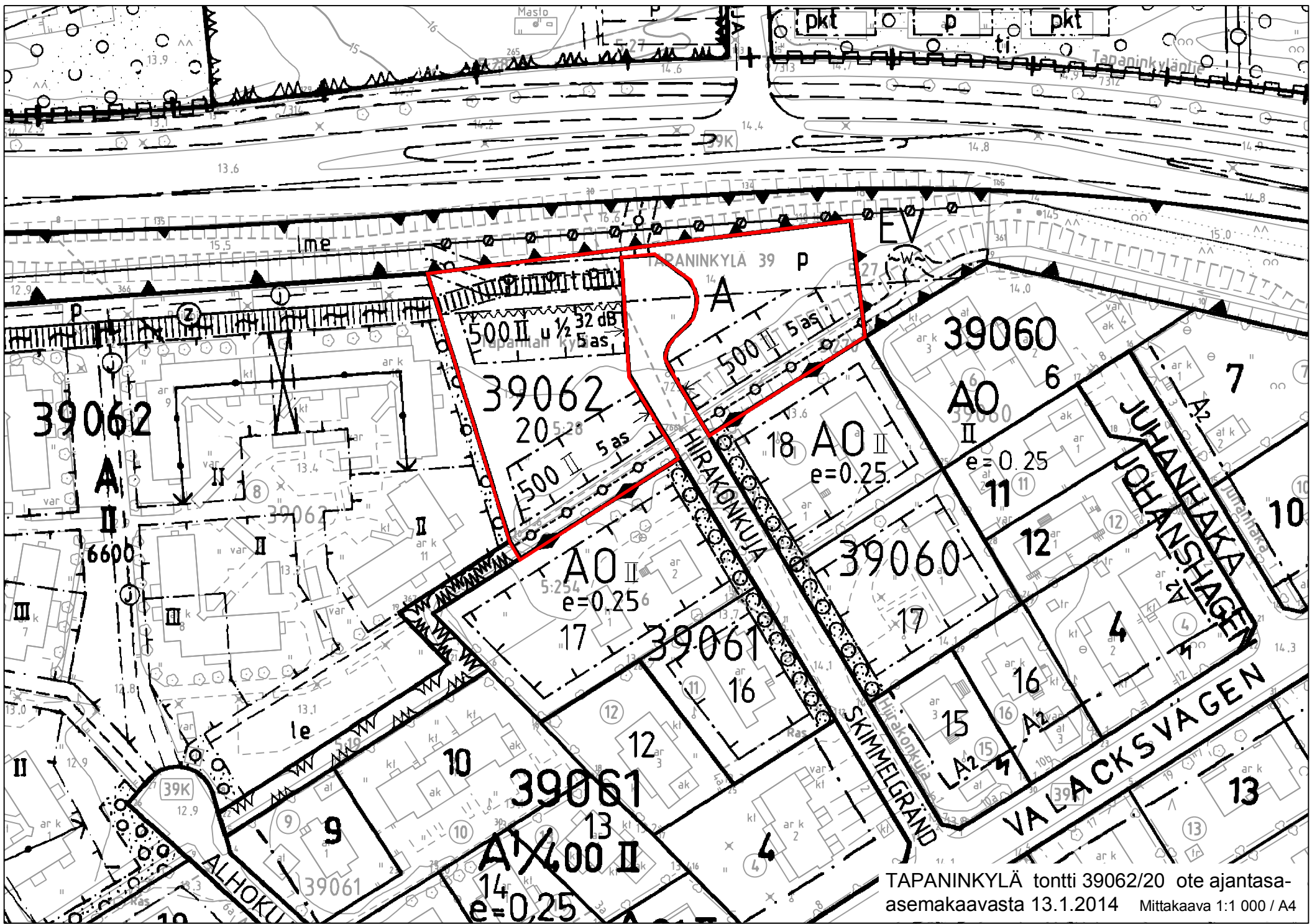
Ajantasa-aseமாகააва ©Helsingin kaupunki
14.1.2014



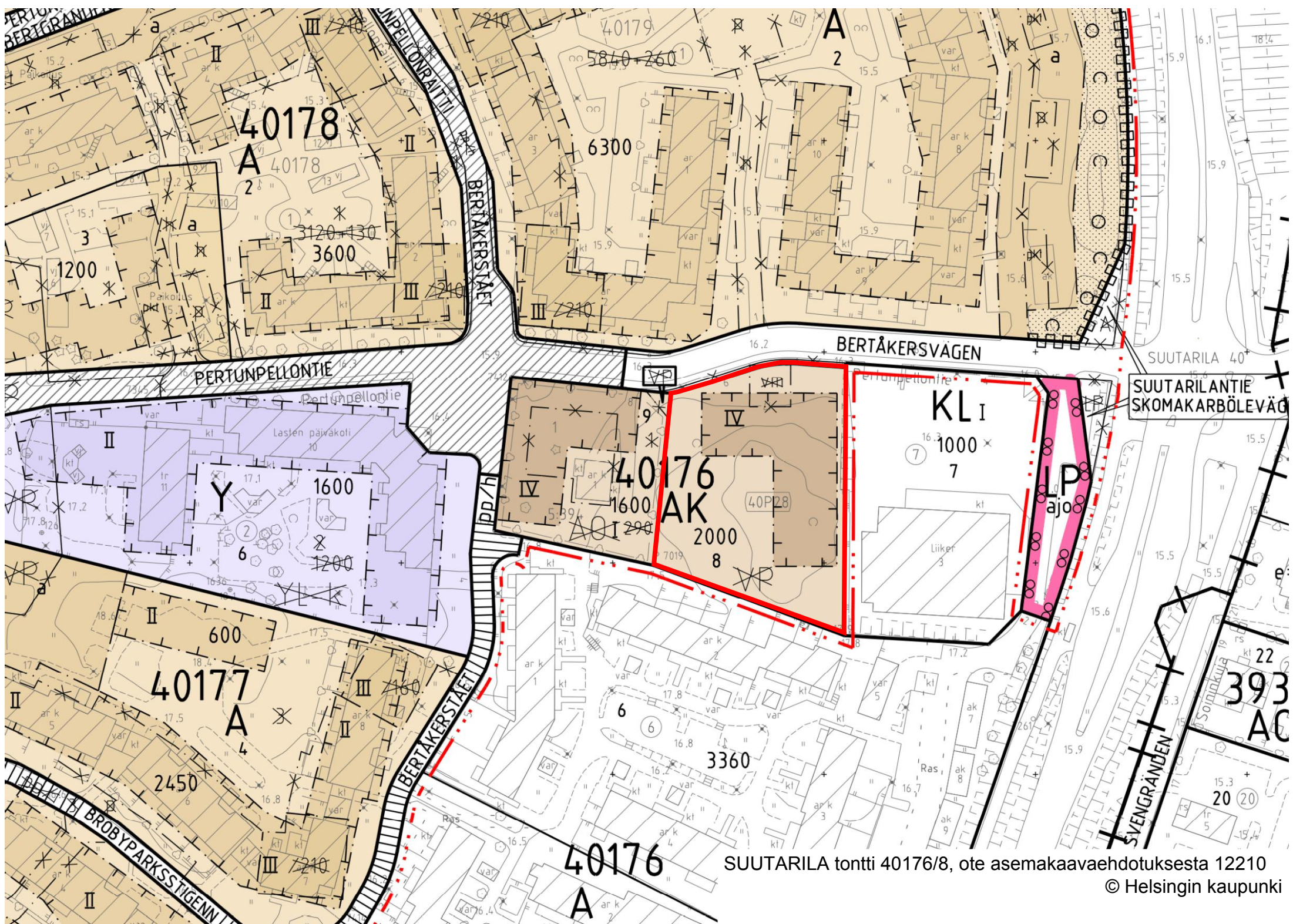
Sijaintikarta TAPANINKYLÄ tontti 39062/20, Hiirakonkuja
SUUTARILA tontti 40176/8, Pertunpellontie

©Helsingin kaupunki

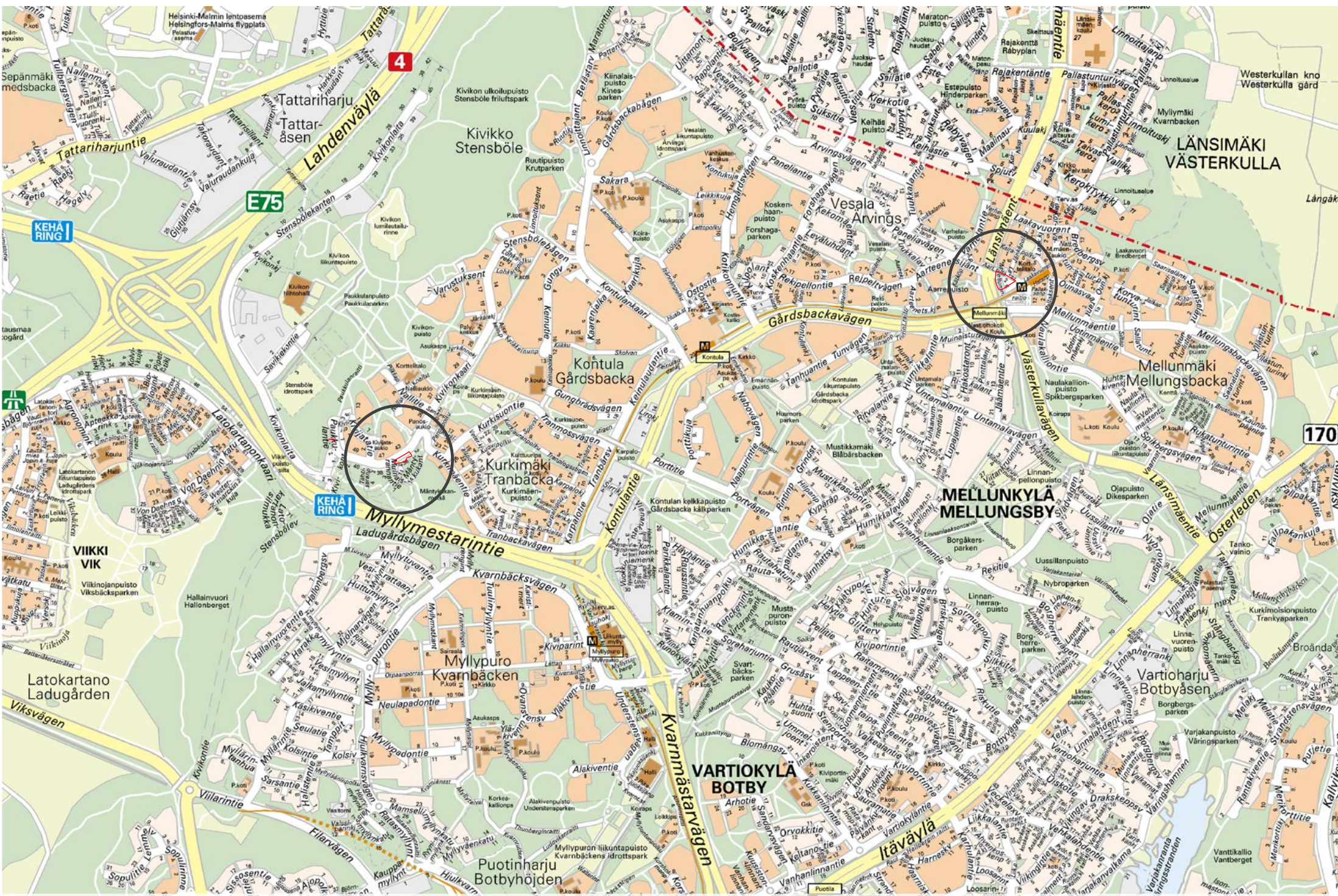
Diklaaraatio



TAPANINKYLÄ tontti 39062/20 ote ajantasa-
 asemakaavasta 13.1.2014 Mittakaava 1:1 000 / A4

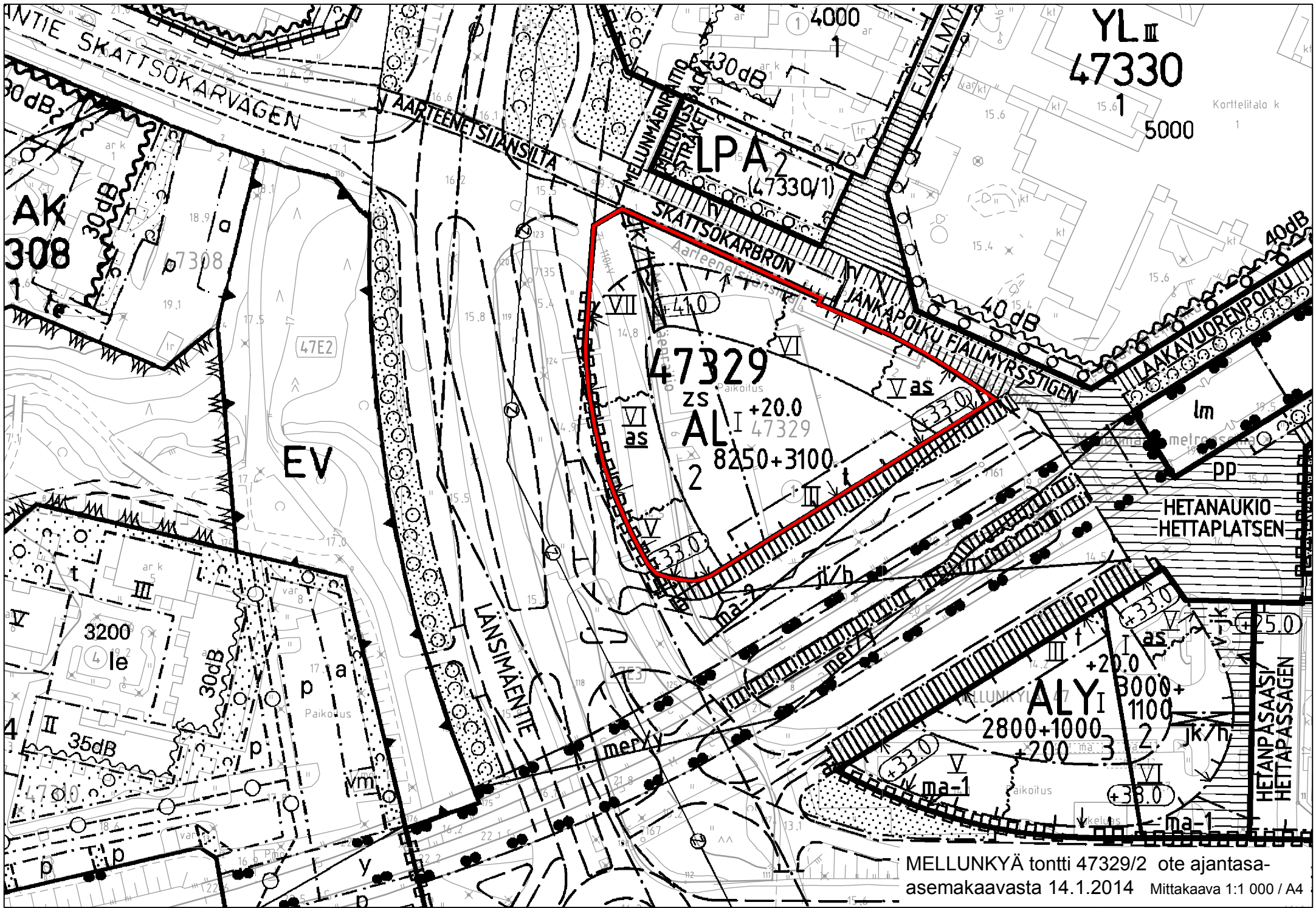


SUUTARILA tontti 40176/8, ote asemakaavaehdotuksesta 12210



Sijantikartta MELLUNKYLÄ tontti 47329/2 ja tontti 47355/1

Mittakaava 1:20 000 / A4



YL III
47330

5000

AK
308

EV

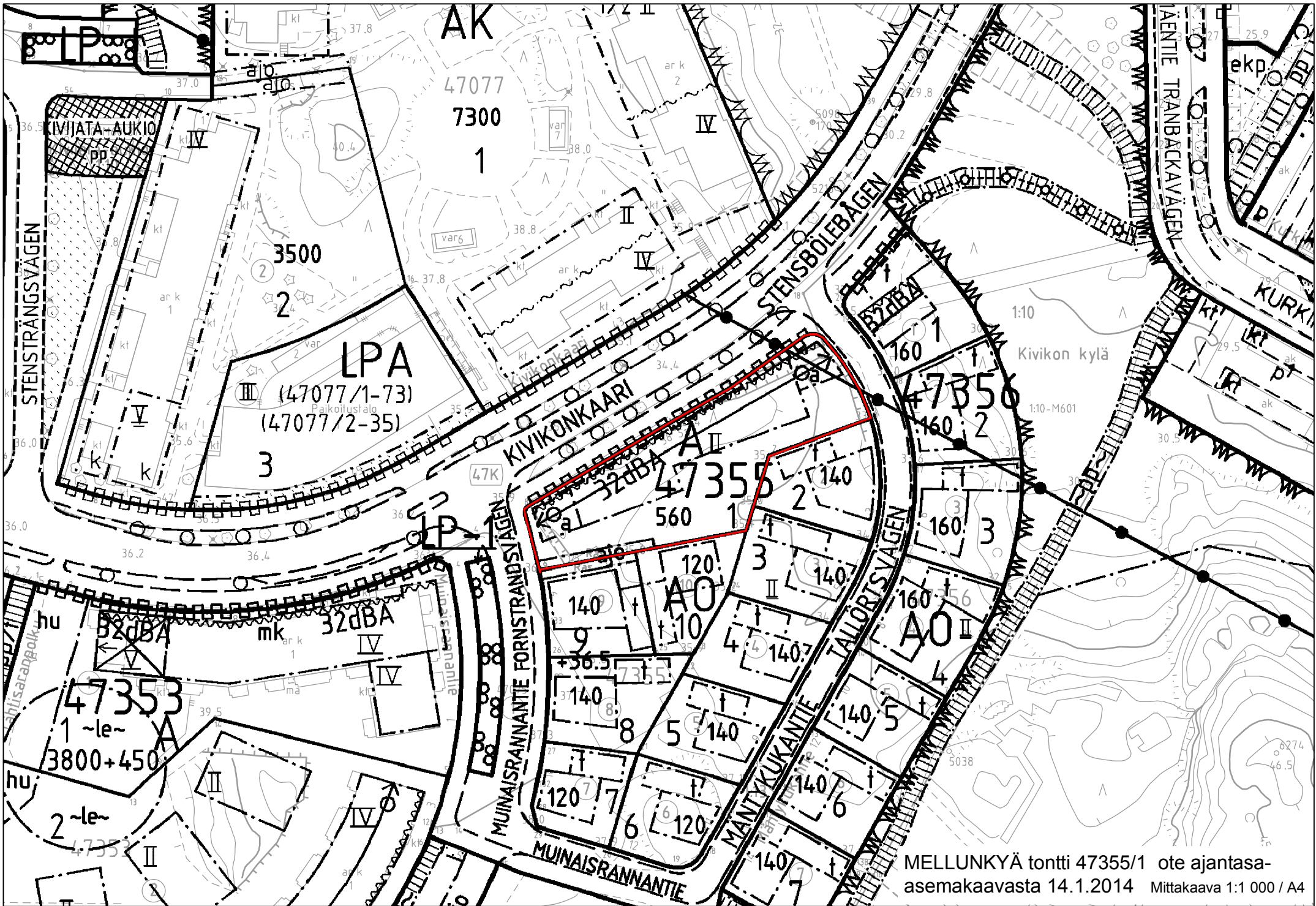
LPA 2
(47330/1)

47329

ZS
AL I 47329
2 8250+3100

ALY I 3000+
2800+1000
+200

MELLUNKYÄ tontti 47329/2 ote ajantasa-
asemakaavasta 14.1.2014 Mittakaava 1:1 000 / A4

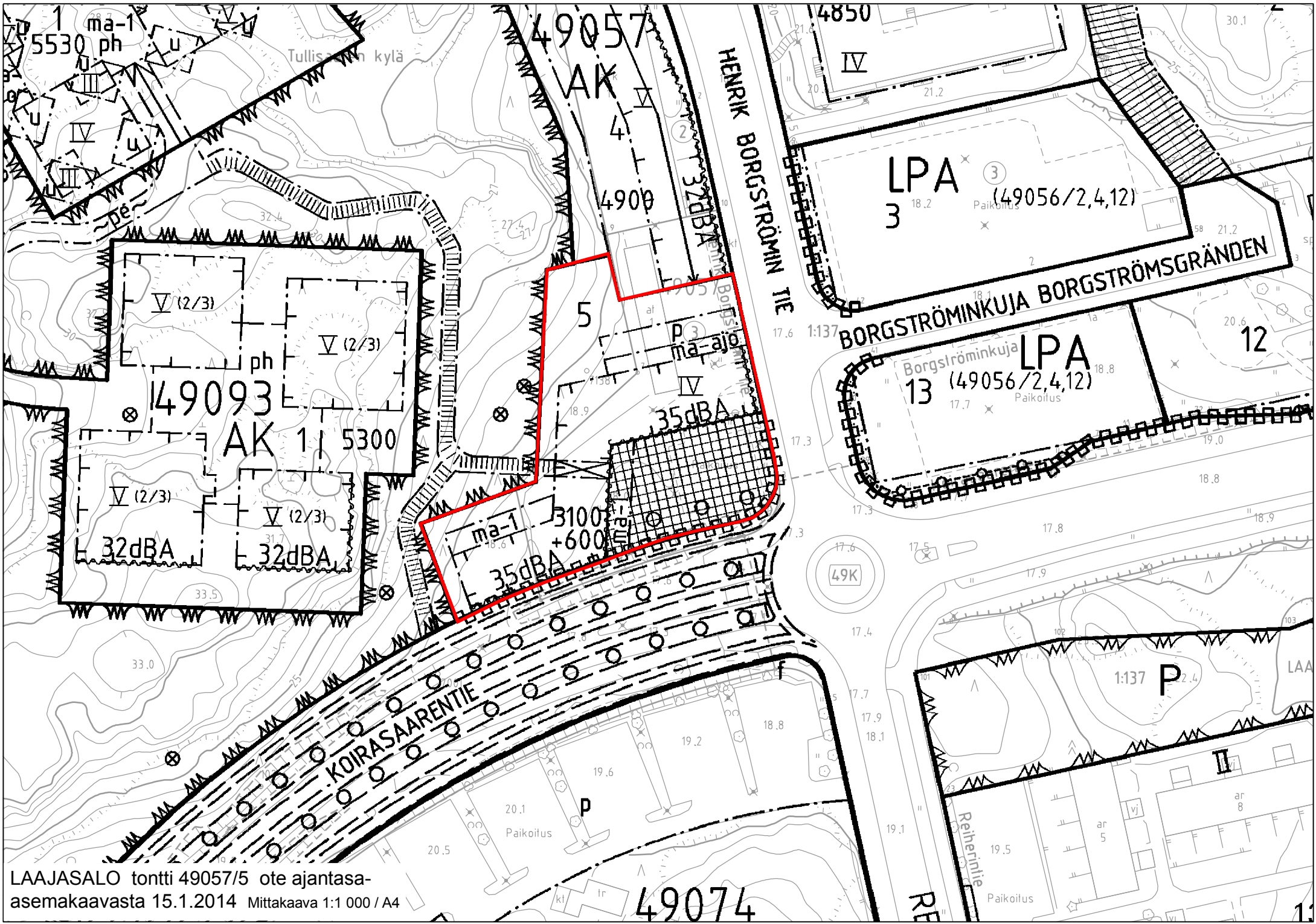




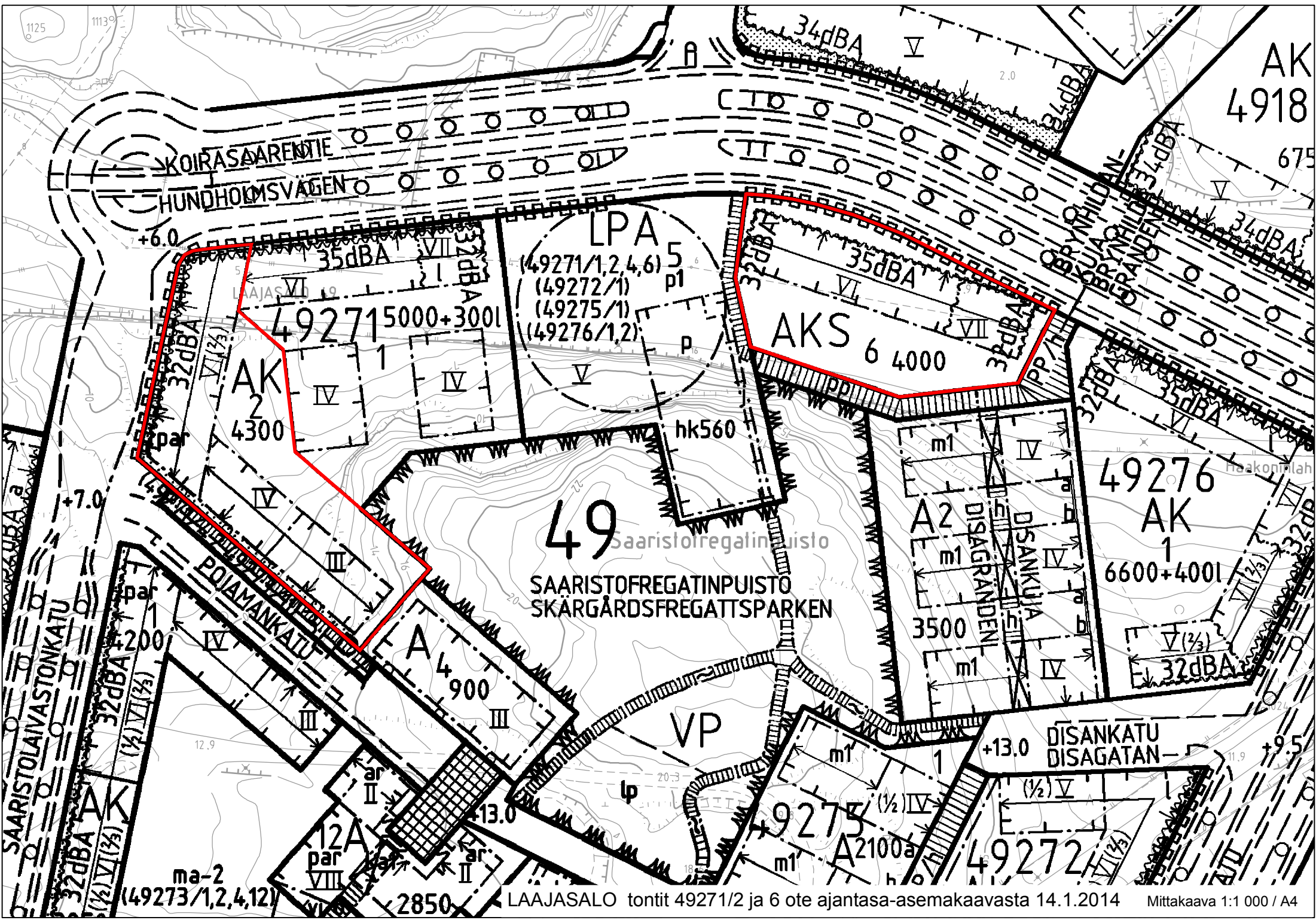
Iso Mustasaari
Stora Östersvärdö

Sijaintikartta LAAJASALO tontti 49057/5 ja tontit 49271/2 ja 6

Mittakaava 1:20 000 / A4



LAAJASALO tontti 49057/5 ote ajantasa-
 asemakaavasta 15.1.2014 Mittakaava 1:1 000 / A4



KOIRASAARENTIE
HUNDHOLMSVÄGEN

AK
4918

LPA
(49271/1,2,4,6) 5 p1
(49272/1)
(49275/1)
(49276/1,2)

49271 5000+3001
AK
2 4300

AKS
6 4000

49
Saaristofregatinpuisto
SAARISTOFREGATINPUISTO
SKÄRGÅRDSFREGATTSPARKEN

49276
AK
1 6600+4001

SAARISTOLAIVASTONKATU

POJAMANKATU

DISANKATU
DISAGATAN

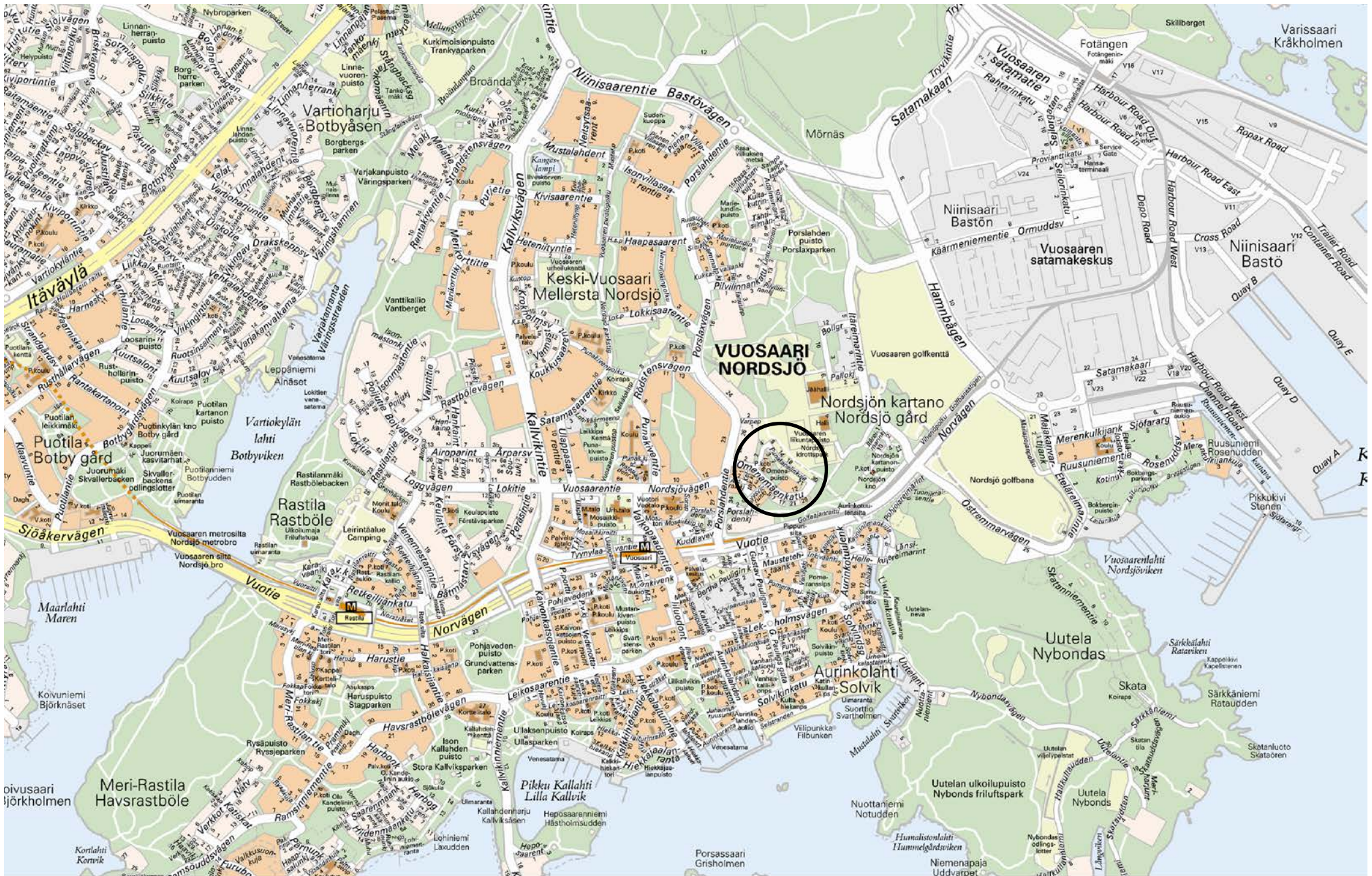
ma-2
(49273/1,2,4,12)

LAAJASALO tontit 49271/2 ja 6 ote ajantasa-asevakaavasta 14.1.2014

Mittakaava 1:1 000 / A4



Sijaintikartta VUOSAARI
tontti 54052/6



**VUOSAARI
NORDSJÖ**

Nordsjön kartano
Nordsjö gård

Omenamäki tontit

1 km

1:20000

Sijaintikartta VUOSAARI Omenamäki tontit
54101/3-4, 54102/1-4, 54103/2-4, 54104/1-7, 54105/1-6

Opaskartta (pks) ©Helsingin kaupunki

SK
CL

