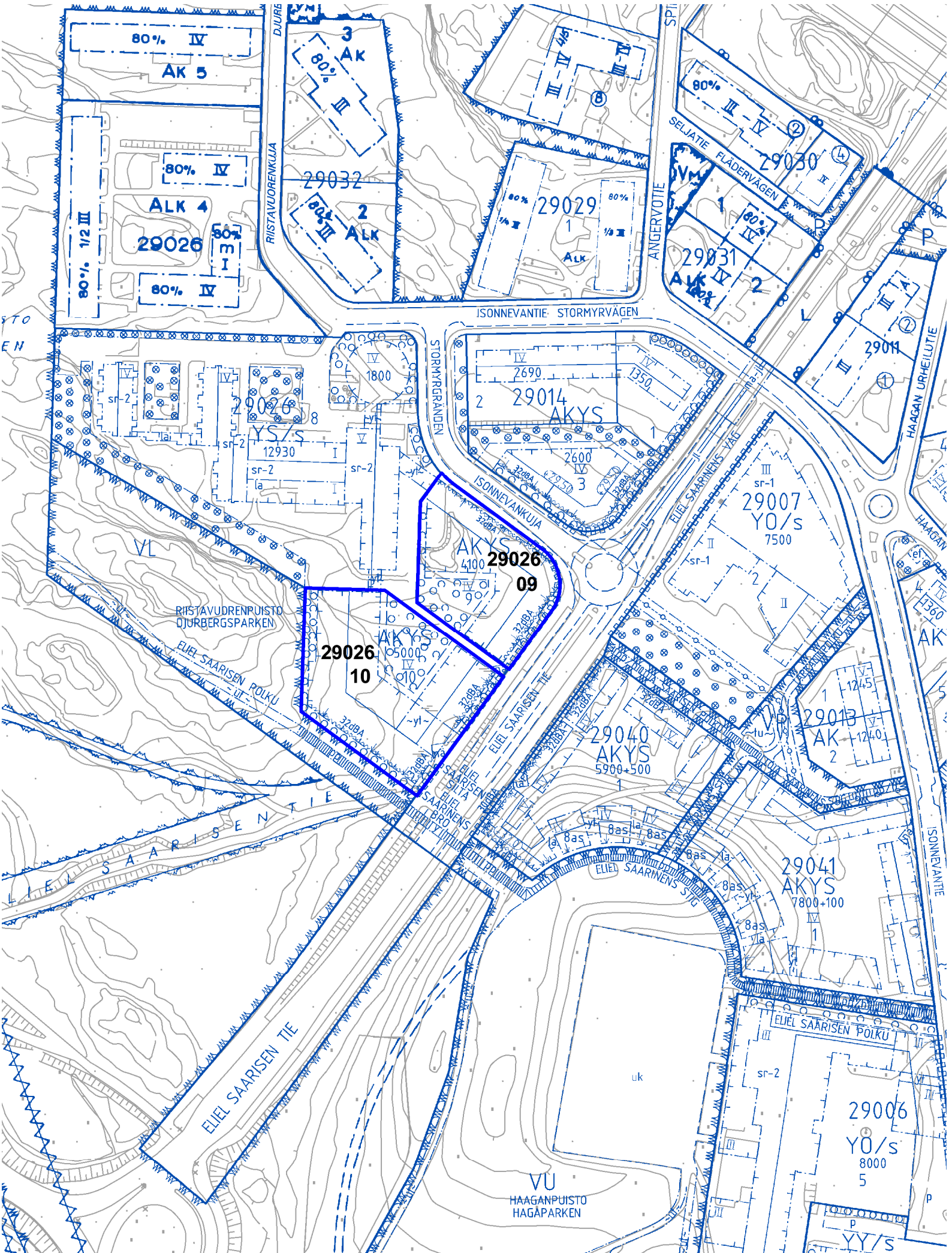




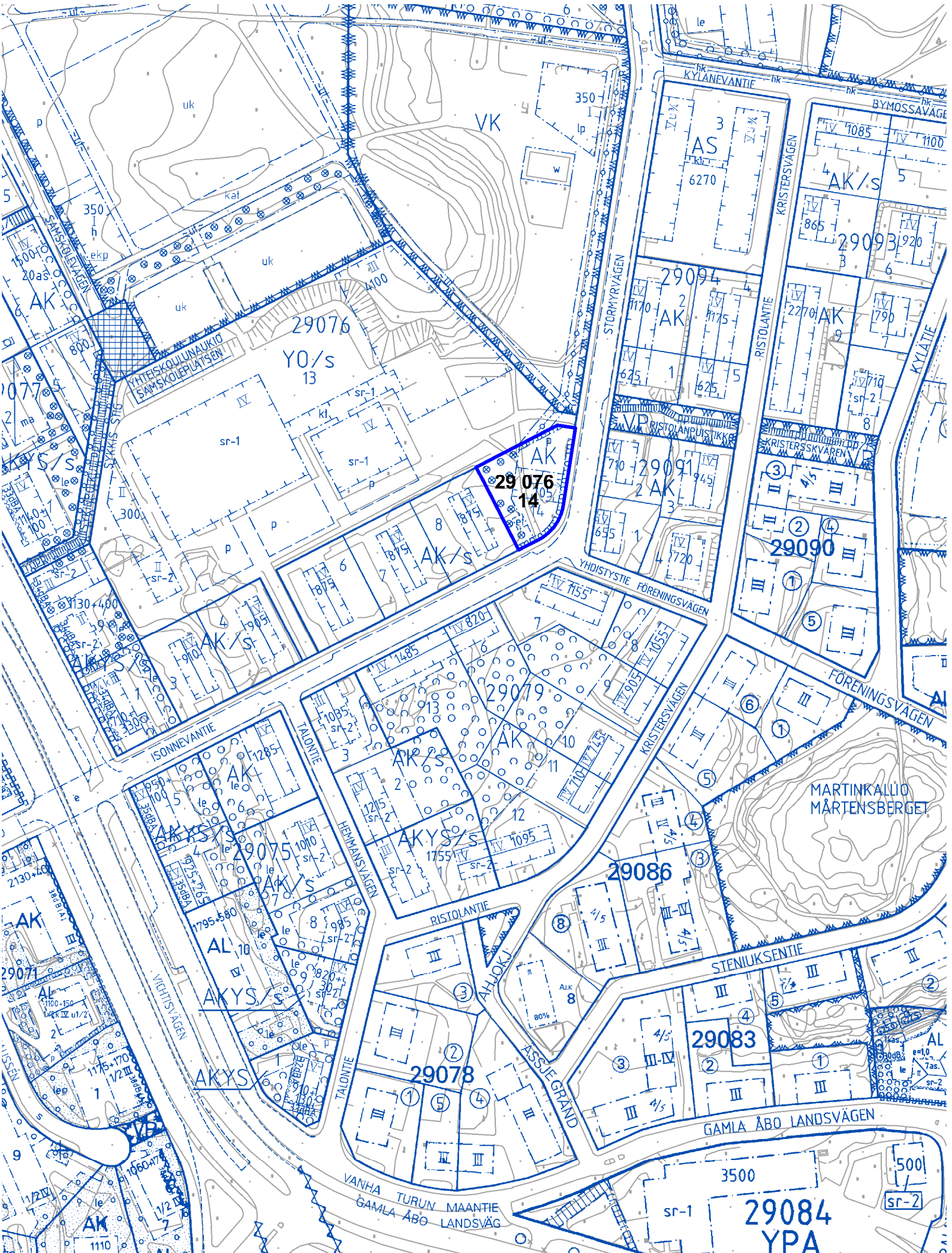
Sijaintikartta 1:25 000 HELSINKI LÄNSI tontit: 29026/ 9-10, 29076/14,33400/1-2, 33401/1-3, 33402/1, 33403/1-2 ja maaliikennekeskuksen alue © Helsingin kaupunki





KAARELA tontit: 29026/ 9-10  
 Ote asemakaavasta 1:2000

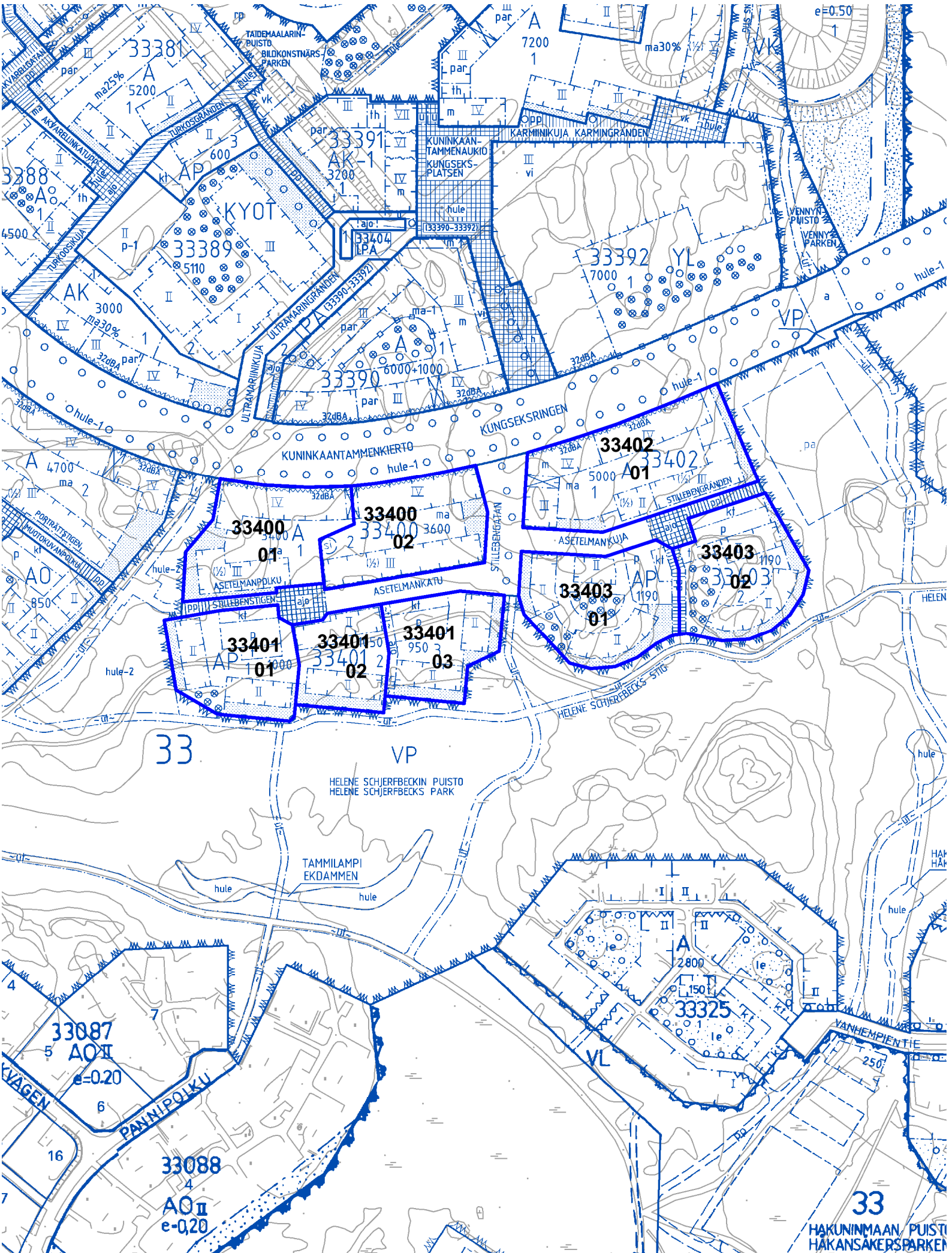




HAAGA tontit: 29076/14  
 Ote asemakaavasta 1:2000

© Helsingin kaupunki





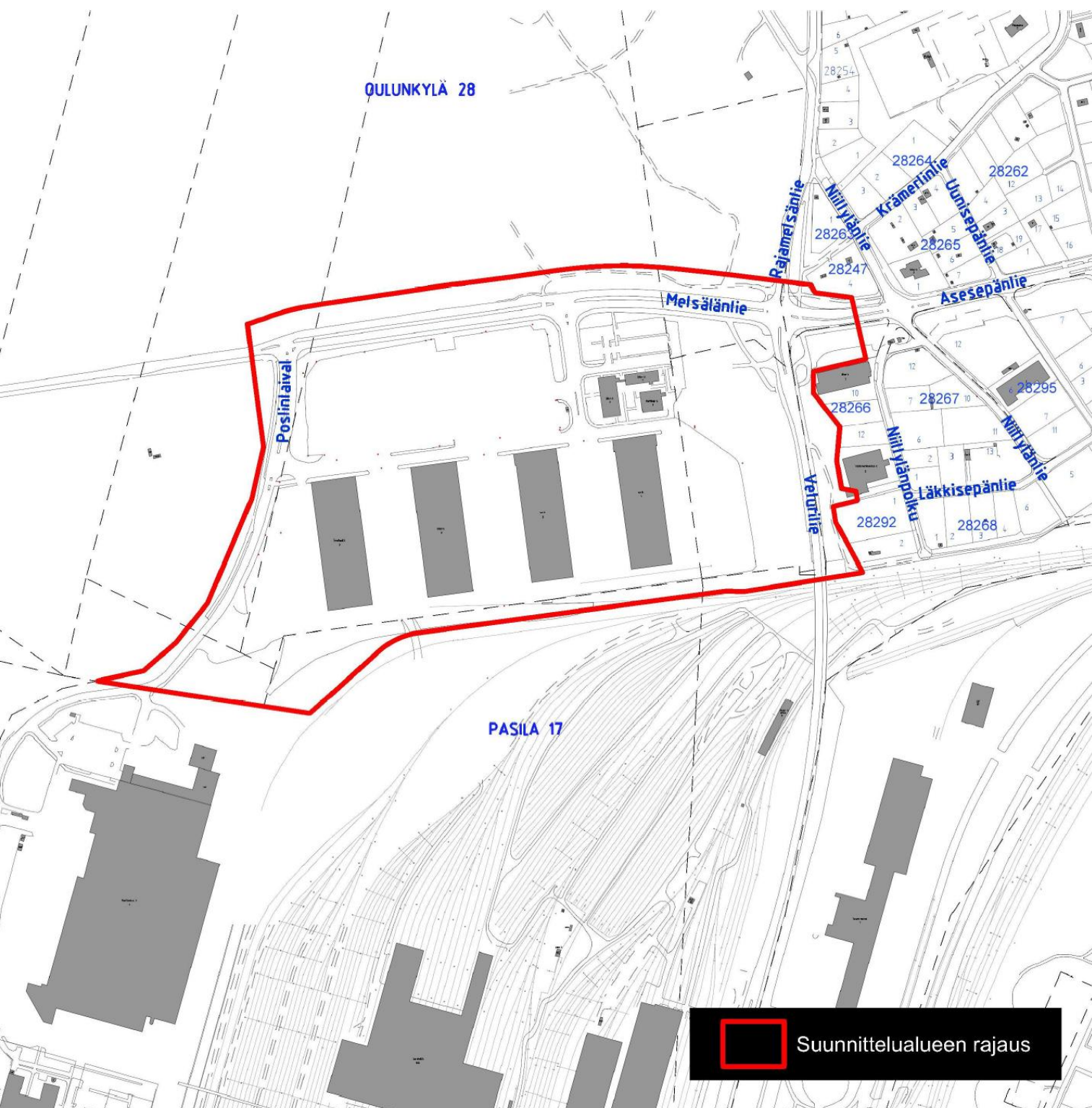
KAARELA tontit: 33400/1-2, 33401/1-3, 33402/1ja 33403/1-2

Ote asemakaavasta 1:2000

© Helsingin kaupunki



# MAALIKENNEKESKUKSEN ALUE



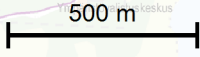




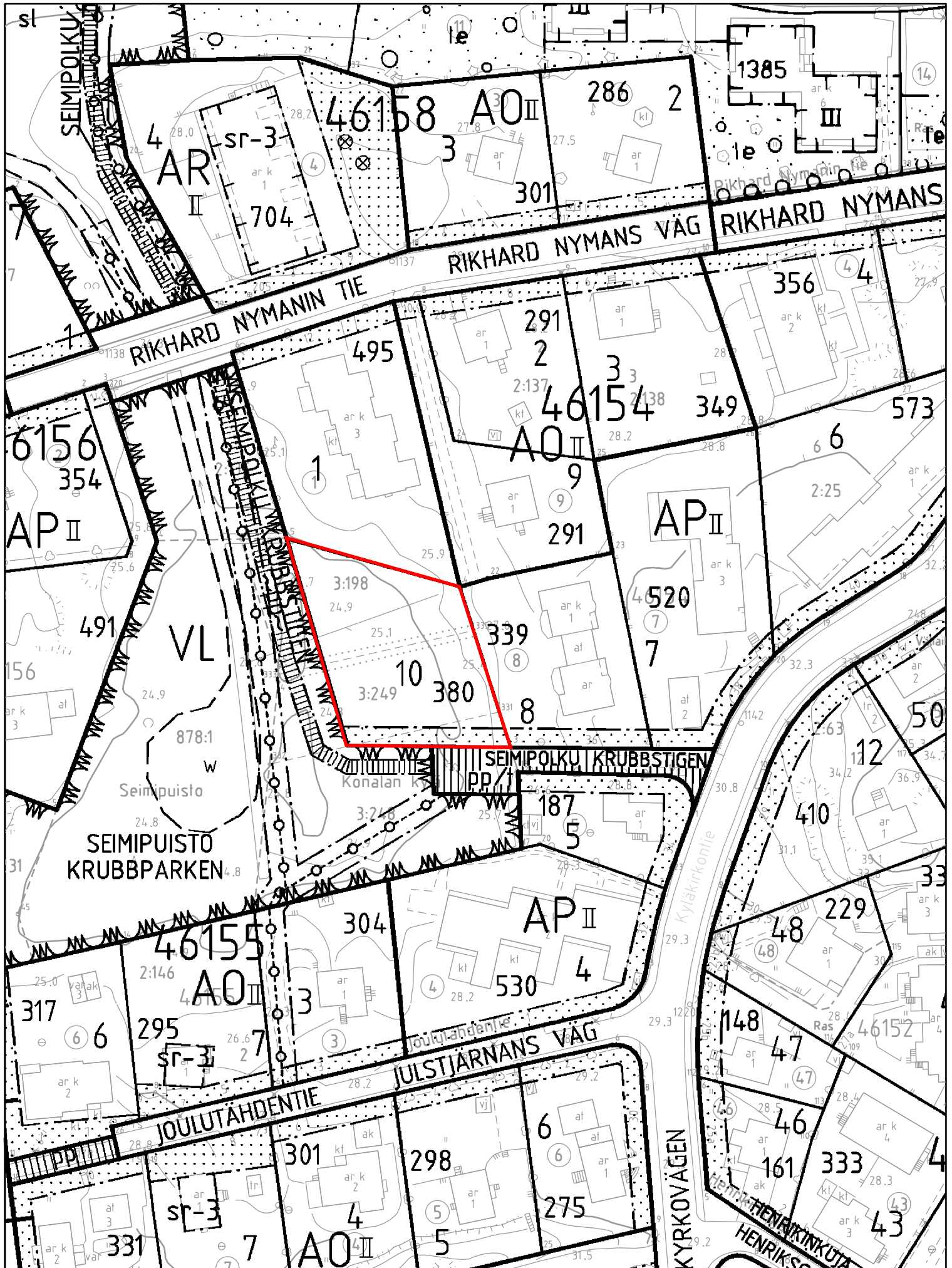
Sijaintikartta PITÄJÄNMÄKI  
kortteli 46154 tontti 10

Opaskartta (pks) ©Helsingin kaupunki

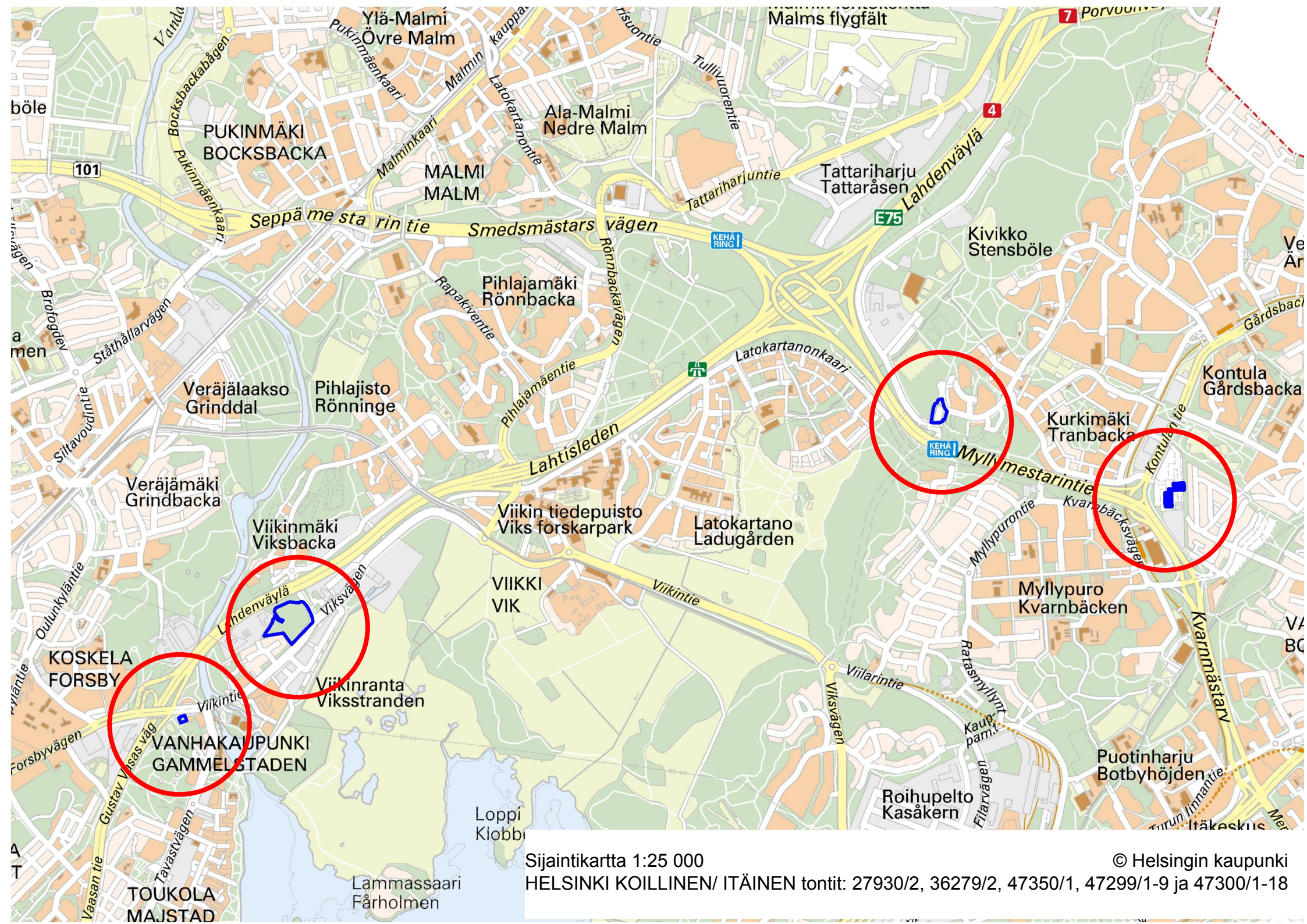
1:20000









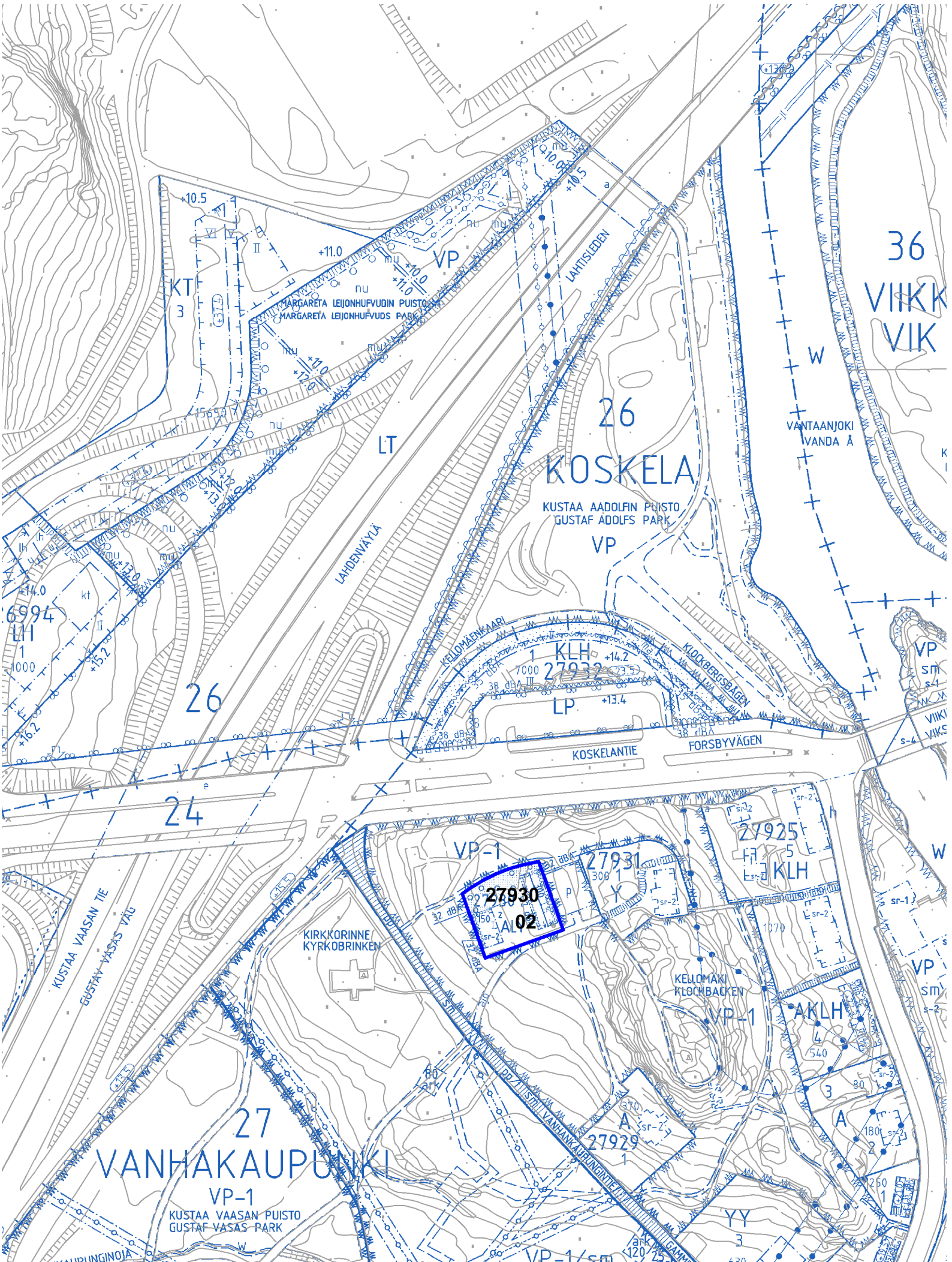


Sijaintikartta 1:25 000

HELSINKI KOILLINEN/ ITÄINEN tontit: 27930/2, 36279/2, 47350/1, 47299/1-9 ja 47300/1-18

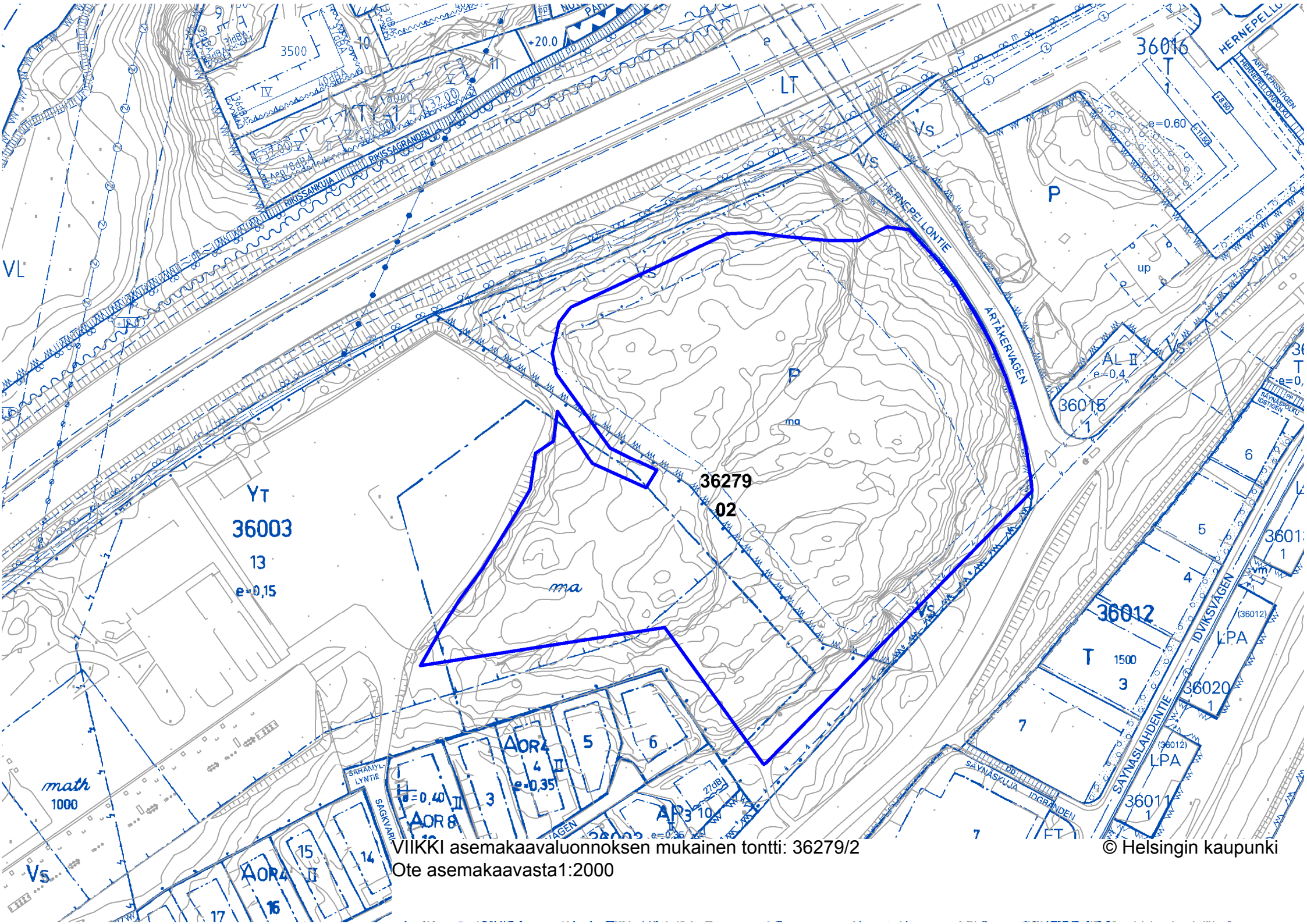
© Helsingin kaupunki





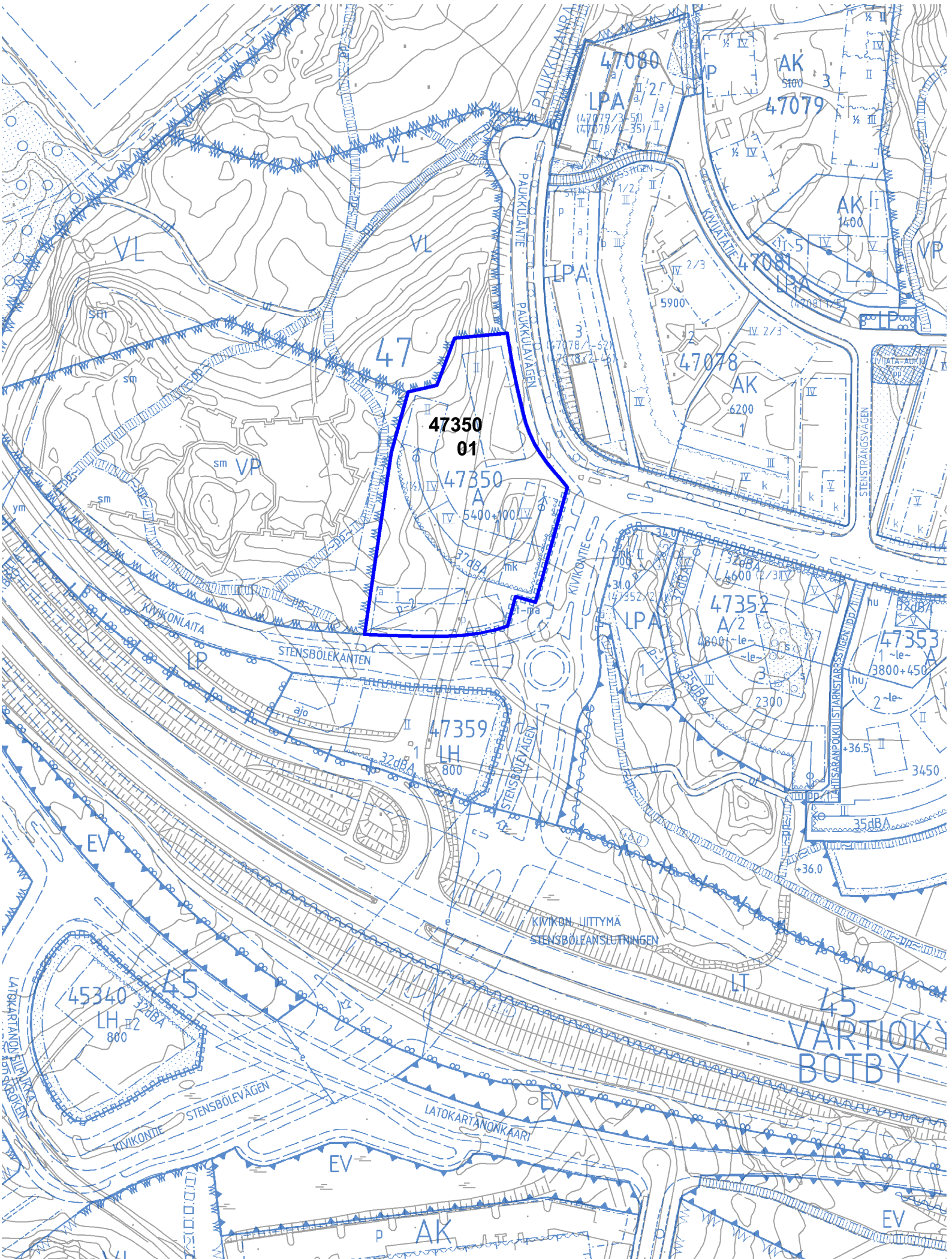
VANHAKAUPUNKI tontti: 27930/ 2  
Ote asemakaavasta 1:2000





VIIKKI asemakaava-alueen mukainen tontti: 36279/2  
Ote asemakaavasta 1:2000

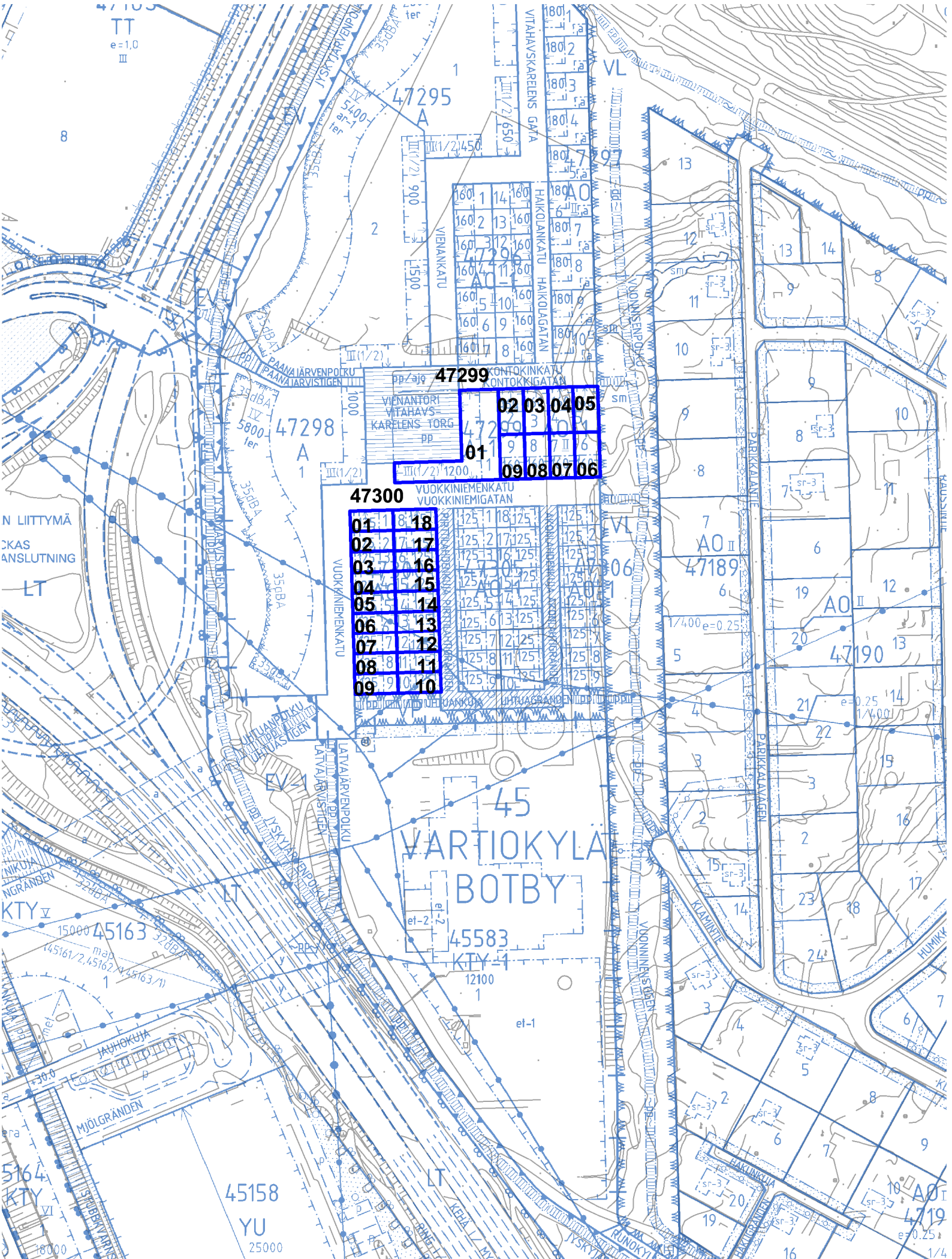




MELLUNKYLÄ tontti: 47350/ 1  
Ote asemakaavasta 1:2000

© Helsingin kaupunki





MELLUNKYLÄ tontit: 47299/ 1-9 ja 47300/ 1-18  
 Ote asemakaavasta 1:2000



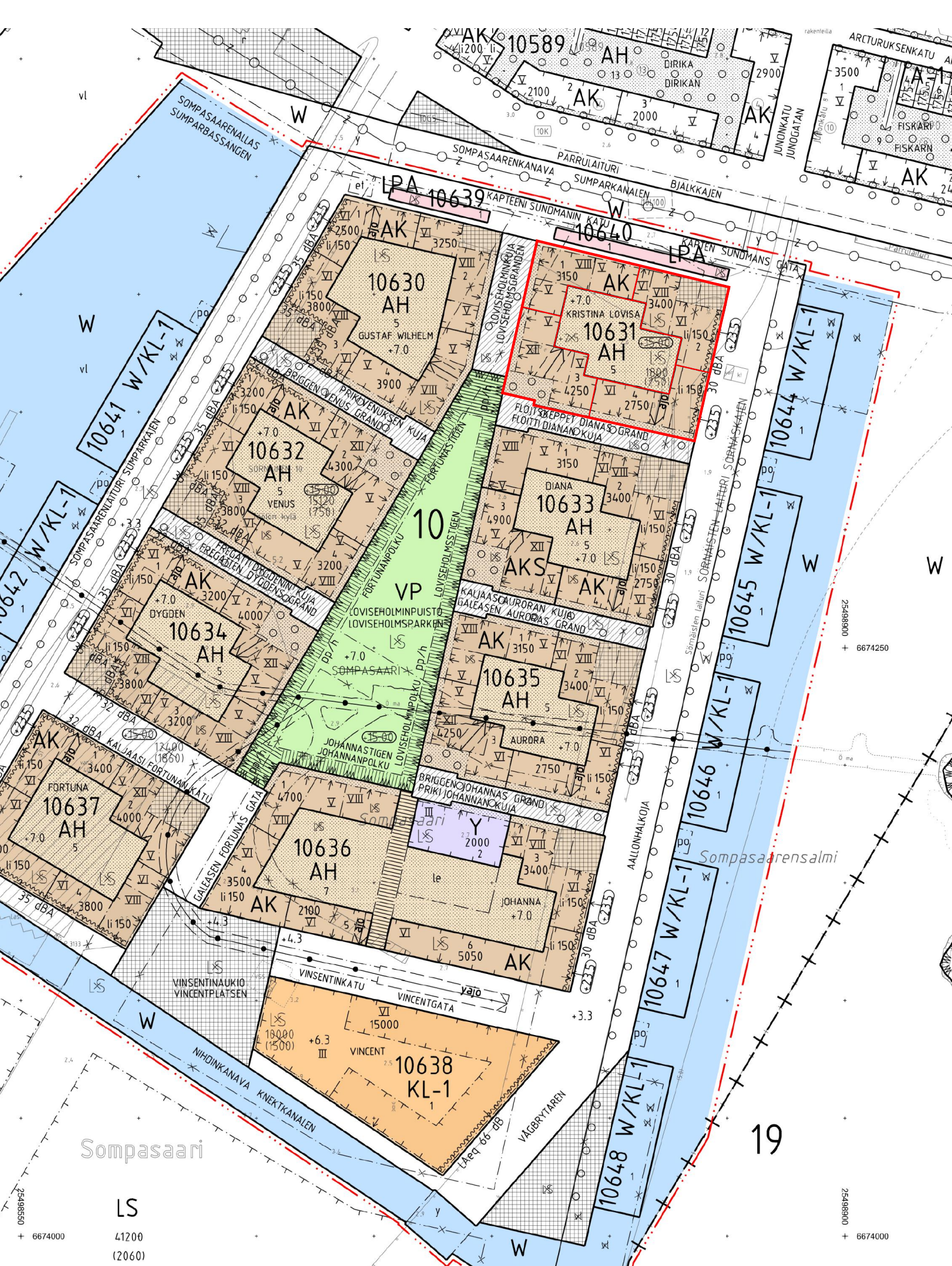


Sijaintikartta 1:25 000

HELSINKI KESKINEN/ KAAKKOINEN tontit: 10631/1-4, 49271/4, 49178/35-50, 49180/1-9, 49181/1-6, 49182/1-6 JA 49184/5-6

© Helsingin kaupunki





SÖRNÄINEN tontit: 10631/1-4, ote asemakaavaehdotuksesta 12200  
 Ei mittakaavassa

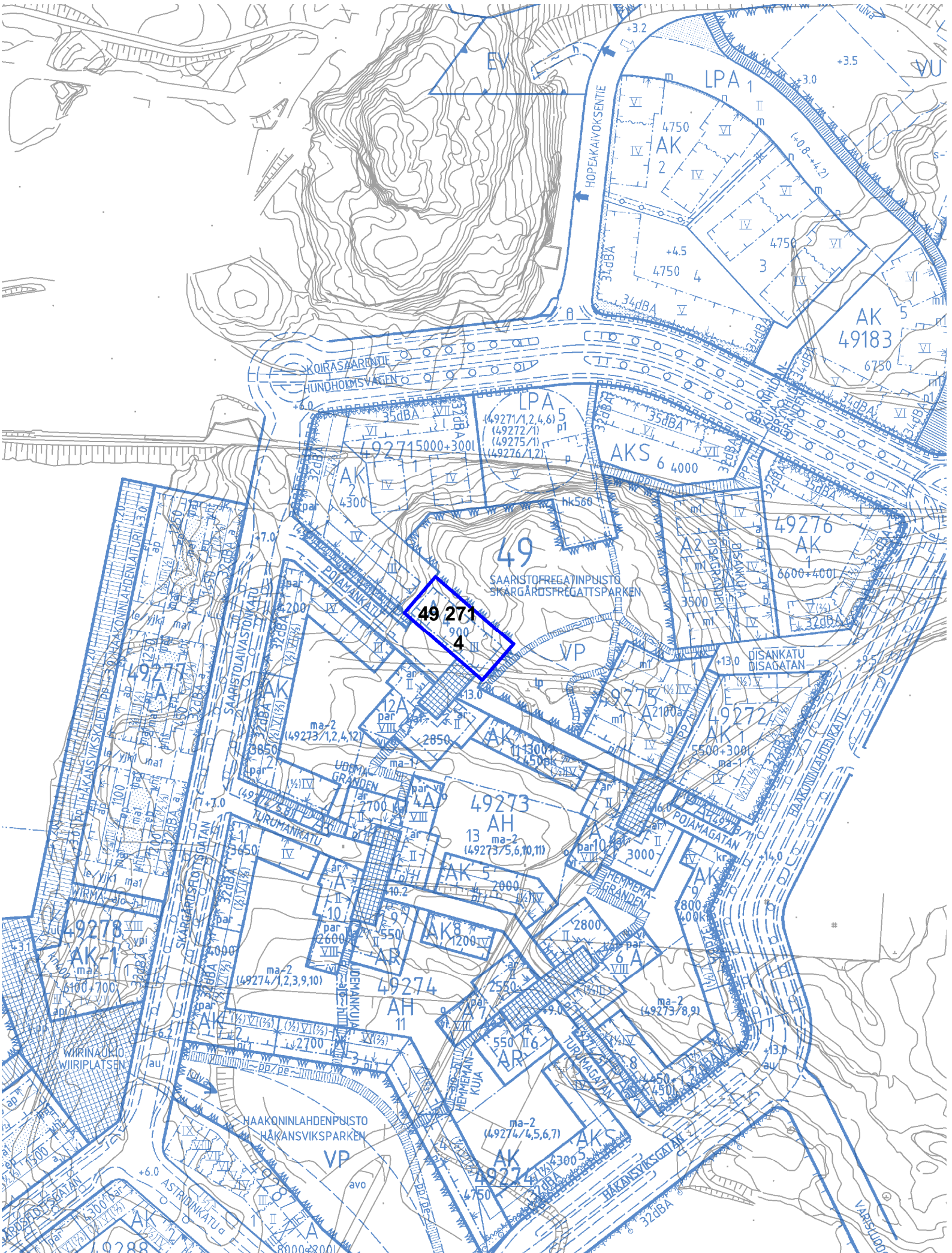
© Helsingin kaupunki

LS  
 + 6674000  
 41200  
 (2060)

25498900  
 + 6674250

19

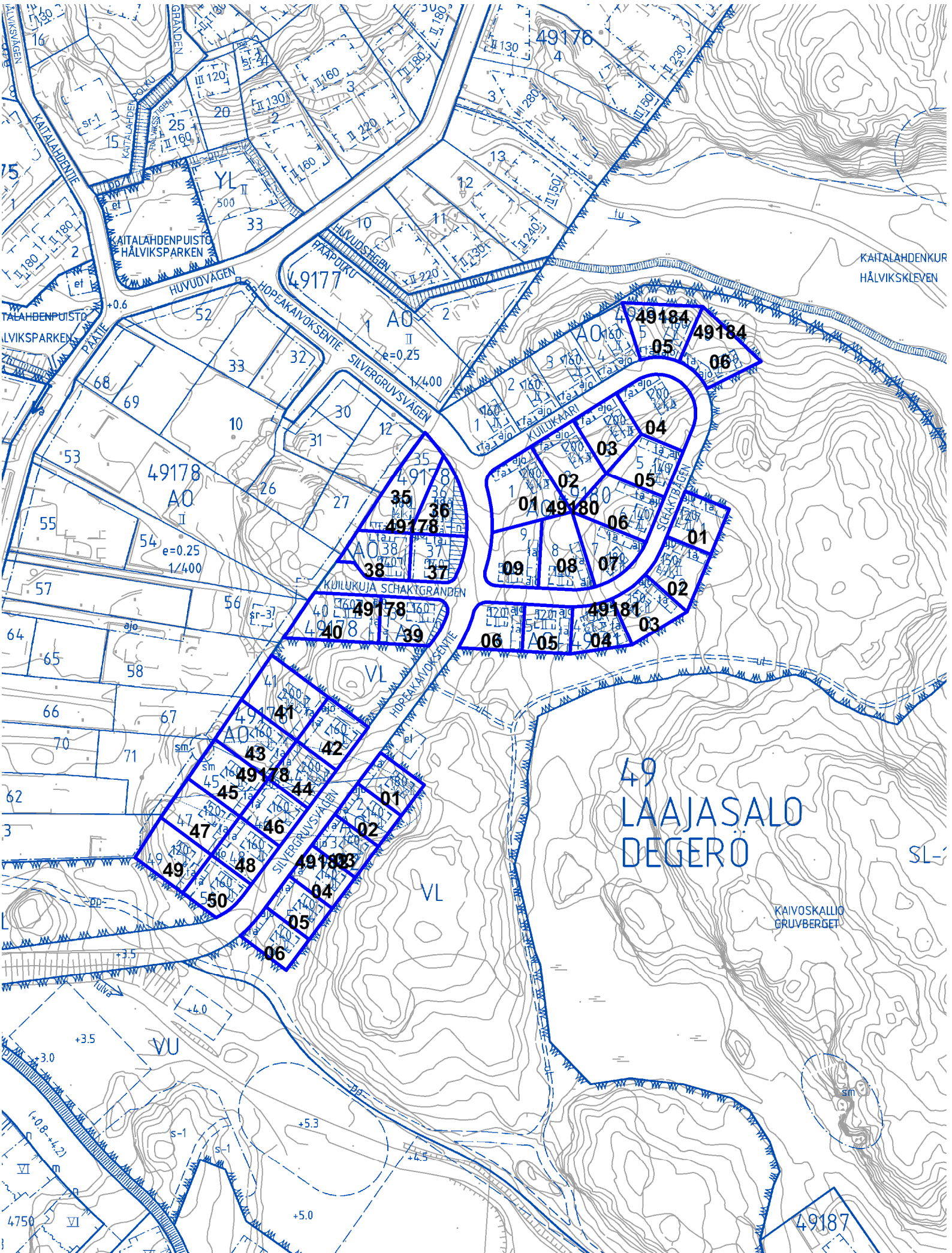




**49/271/4**

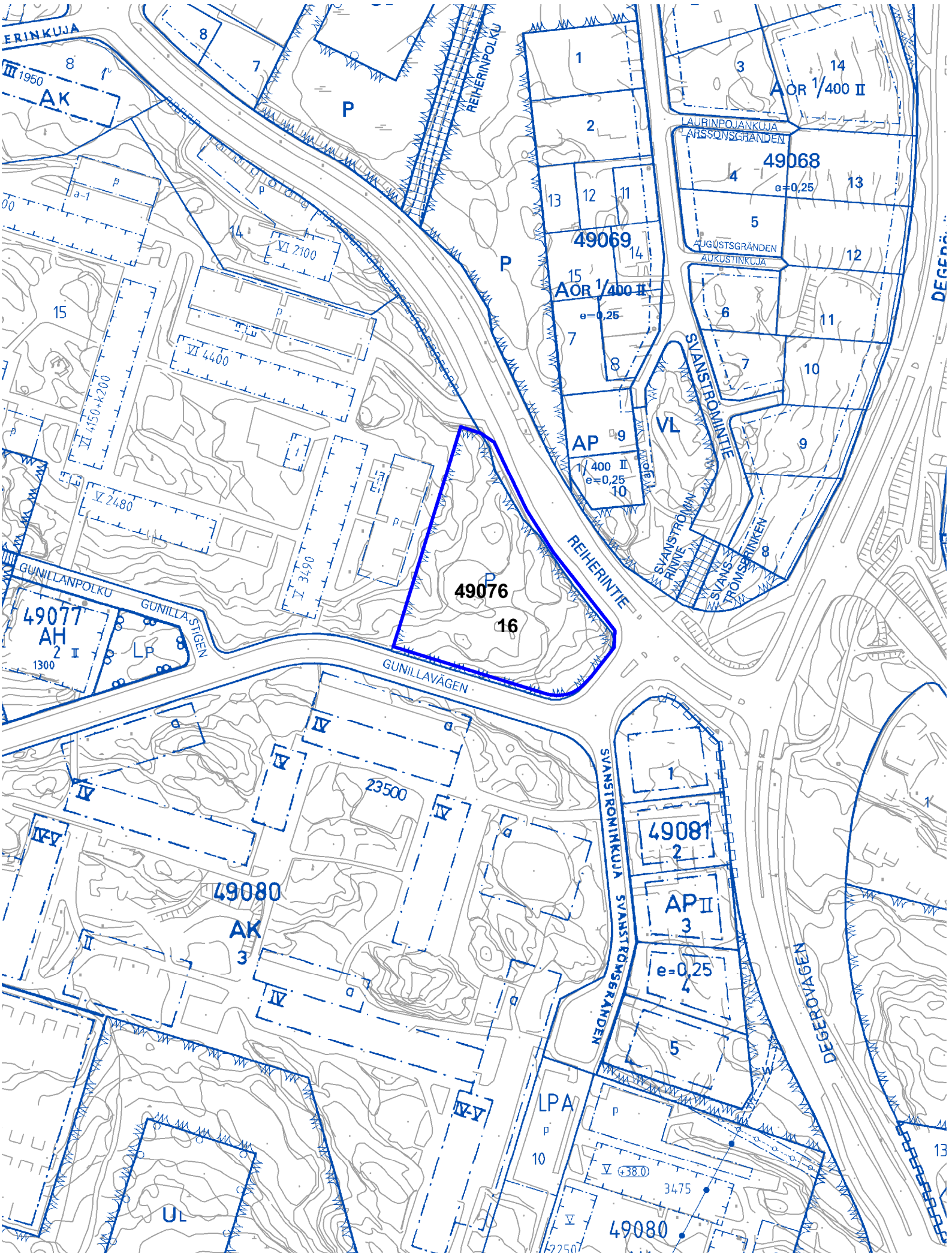
LAAJASALO tontti: 49271/4  
 Ote asemakaavasta 1:2000





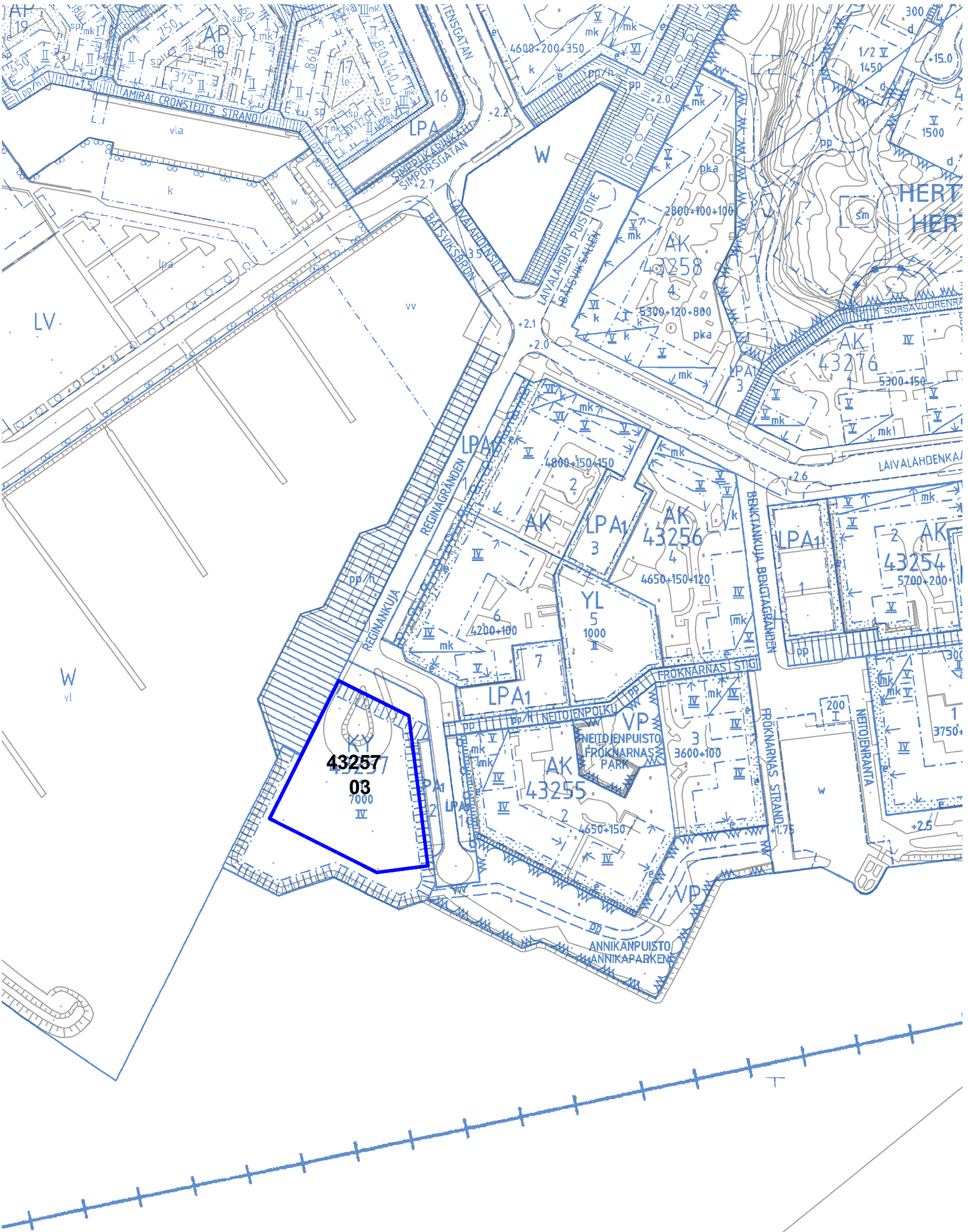
LAAJASALO tontit: 49178/35-50, 49180/ 1-9, 49181/1-6, 49182/1-6 ja 49184/5-6 © Helsingin kaupunki  
 Ote asemakaavasta 1:2000





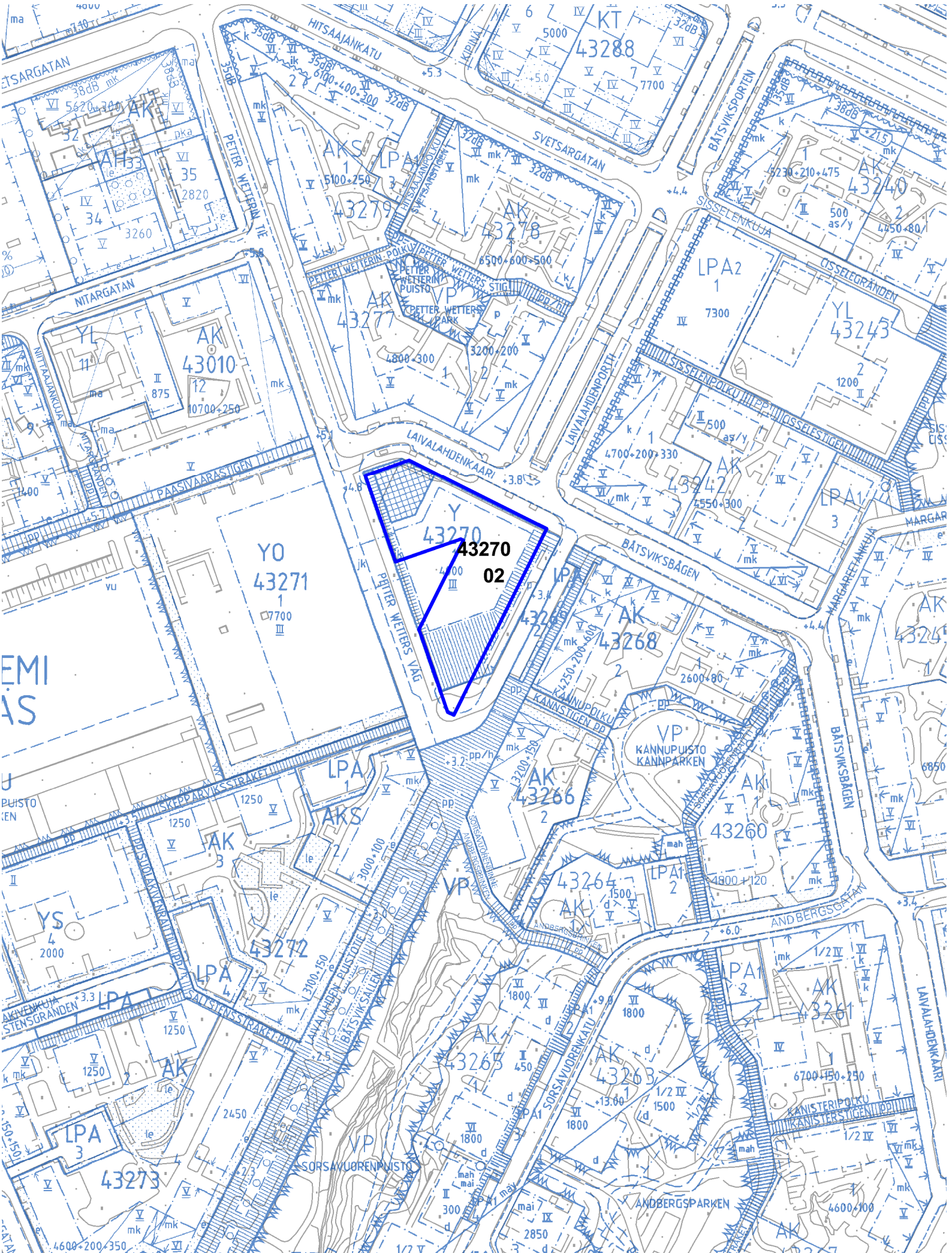
LAAJASALO asemakaavaehdotuksen mukainen tontti: 49076/16  
Ote asemakaavasta 1:2000





HERTTONIEMI asemakaavaehdotuksen mukainen tontti: 49257/3  
Ote asemakaavasta 1:2000





HERTTONIEMI asemakaavaehdotuksen mukainen tontti: 49270/2  
Ote asemakaavasta 1:2000