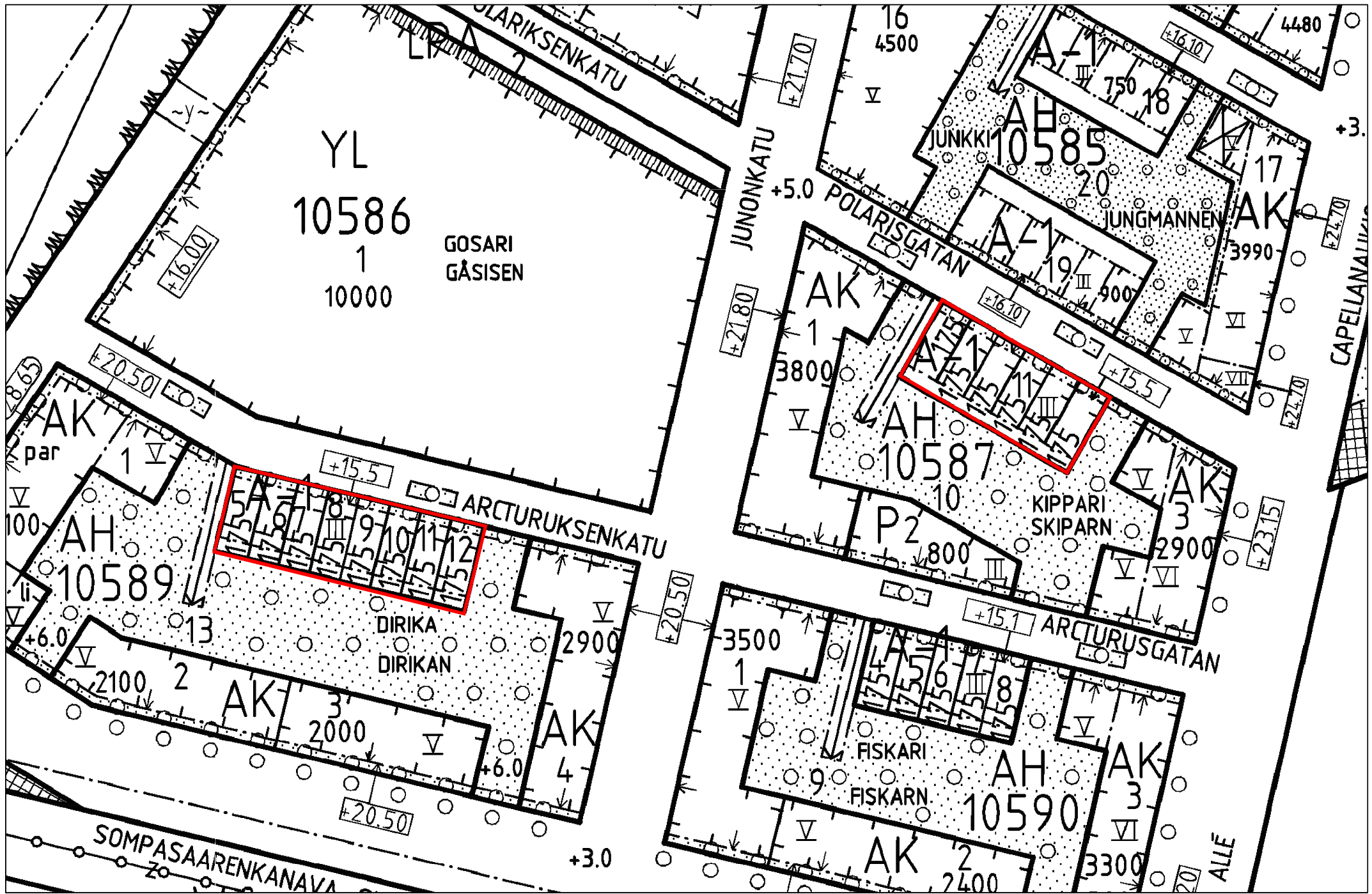




Sijaintikartta SÖRNÄINEN Kalasatama tontti 10587/11 ja tontit 10589/5-12

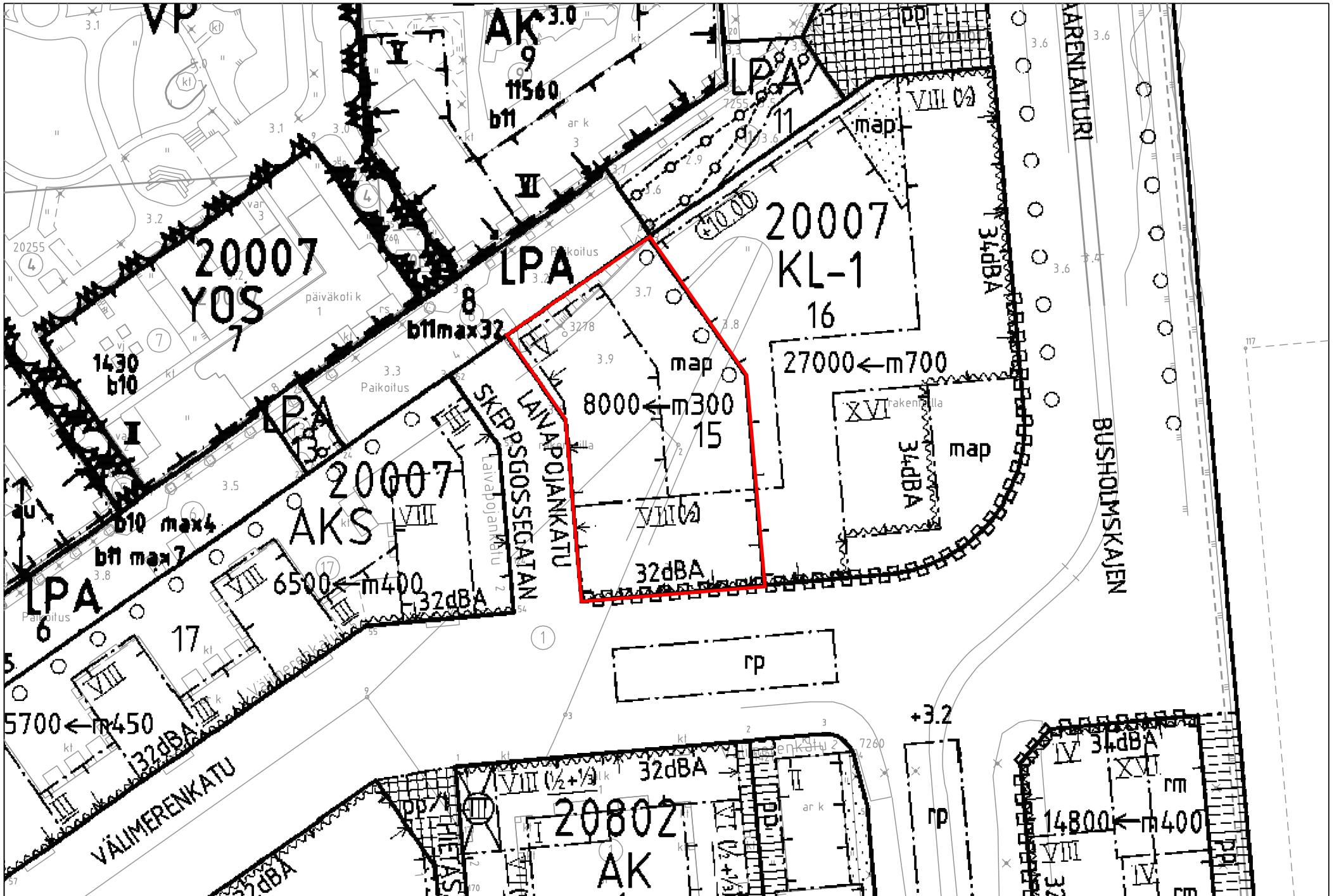
Mittakaava 1:15 000 /A4



SÖRNÄINEN Kalasatama tontti 10587/11 ja asemak. nro 11780 mukaiset suunnitellut tontit 10589/5-12, ote ajantasa-asemakaavasta 26.2.2013 1:1 000 /A4



Lauttasaarenselkä
Drumsöfjärden

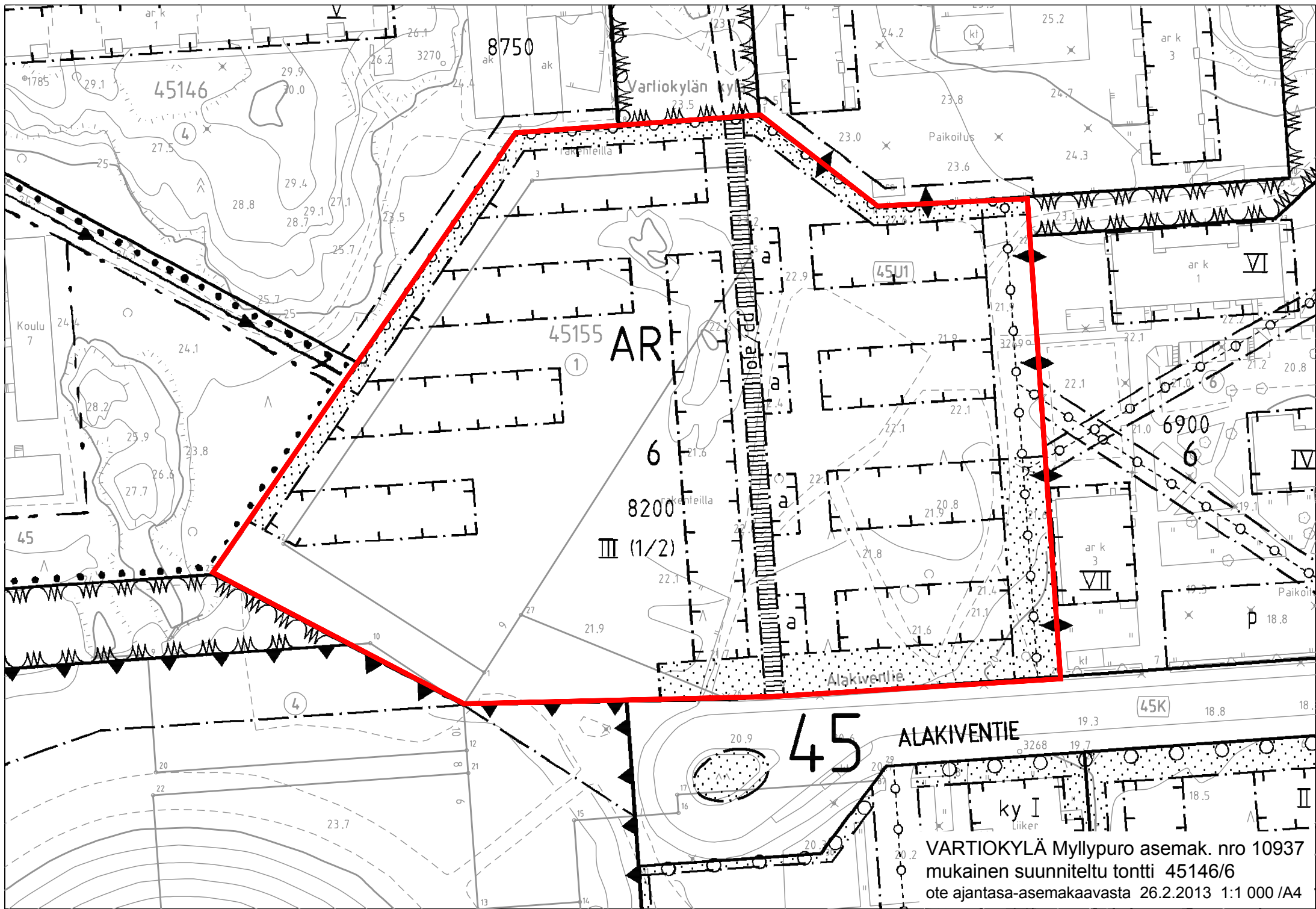


LÄNSISATAMA Jätkäsaari asemakaavan nro 11770 mukainen suunniteltu tontti 20007/15, ote ajantasa-asemakaavasta 26.2.2013 Mittakaava 1:1 000 /A4



Sijaintikartta VARTIOKYLÄ Myllypuro tontti 45146/6

Mittakaava 1:15 000 /A4



VARTIOKYLÄ Myllypuro asemak. nro 10937
mukainen suunniteltu tontti 45146/6
ote ajantasa-asemakaavasta 26.2.2013 1:1 000 /A4