













-  Kaavoitukseen perustuva vesihuollon rakentamisalue -2014
-  Kaavoitukseen perustuva vesihuollon rakentamisalue 2015-2022
-  Selvitys- ja rakentamisalue -2022
-  Vesihuollon kehittämisympäristö -2022
-  Selvitysalue ennen seuraavan vesihuollon kehittämissuunnitelman laatimista v. 2017
-  Vesihuollon selvitysalue
-  HSY:n vesihuollon toiminta-alue
-  HSY:n vedenjakelun toiminta-alue
-  Sipoon vesihuoltolaitoksen toiminta-alue
-  Muun vesihuoltolaitoksen vesihuollon toiminta-alue
-  Muun vesihuoltolaitoksen vedenjakelun toiminta-alue
-  Kuntaraja

Pohjakartta © Maanmittauslaitos 2011

0 3 6 km