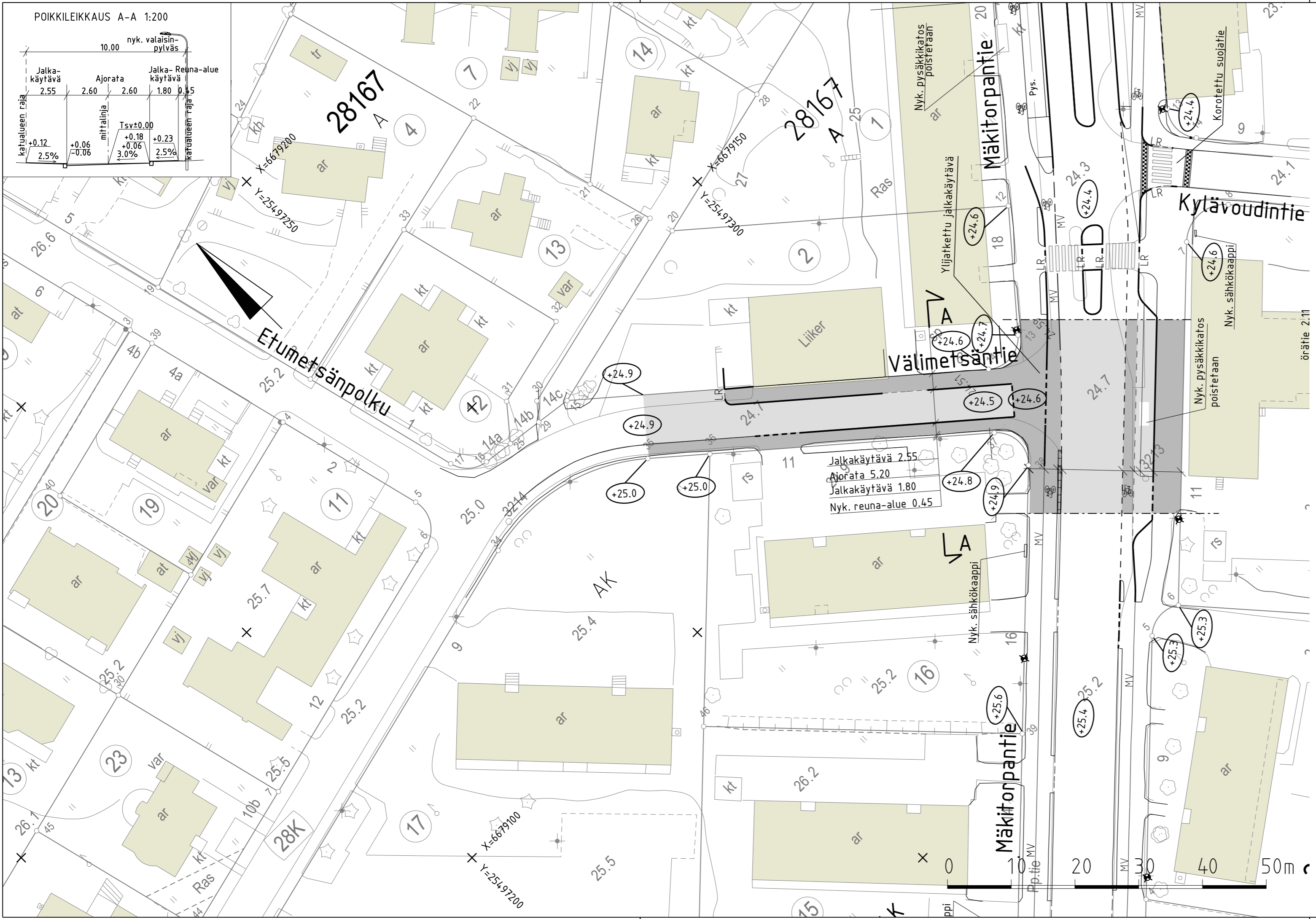



POIKKILEIKKAUS A-A 1:200

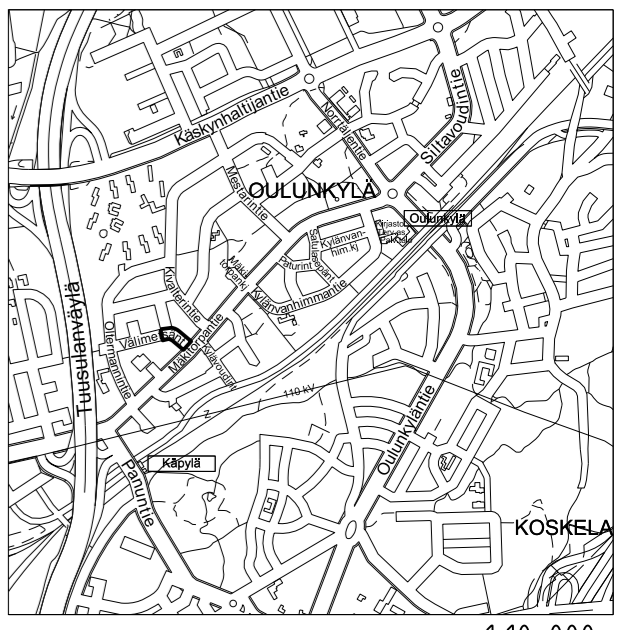


Jalkakäytävä 2.55
Ajorata 5.20
Jalkakäytävä 1.80
Nyk. reuna-alue 0.45

PIIRUSTUSMERKINNÄT

- Ajorata/jalkakäytävä ja jk+pp, asfalttia
- Kadun likimääräinen korkeusasema
- Reunatuki, luonnonkivi, harmaa
- Reunatuki, madallettu/luiskattu, luonnonkivi, harmaa
- Reunatuki, upotettu luonnonkivi, harmaa
- Valaisinpylväs
- Nykyinen valaisinpylväs

Katu kuivatetaan hulevesiviemäreillä, jotka liitetään kadun olemassa oleviin hulevesiviemäriin.



1:10 000

HELSINGIN KAUPUNKI RAKENNUSVIRASTO		Katu- ja puisto-osasto PL 1515 00099 HELSINGIN KAUPUNKI		p.(09) 310 1661 f.(09) 310 38328 www.hkr.hel.fi s-posti: etunimi.sukunimi@hel.fi	
KAUP.OSA, OSA-ALUE 28. Oulunkylä, Patola					
<h2>VÄLIMETSÄNTIE</h2> <h3>VÄLILLÄ ETUMETSÄNPOLKU - MÄKITORPANTIE</h3>					
Katusuunnitelma					
MK	LIITTYY	NRO	KHS		
1:500	KORVAA	30704/1	YTLK		
1:200	KORVATTU	TASOKOORDINAATISTO: ETRS-GK25	HYV.	5.5.2017	L. Suominen
	ASEMAKAAVA	KORKEUSJÄRJESTELMÄ: N2000	TARK.	5.5.2017	J. Karttunen
	LIIKENNES.		LAAT.	5.5.2017	Destia Oy
			HYV.		
			TARK.	5.5.2017	A. Kosonen
			LAAT.	5.5.2017	E. Hautalahti