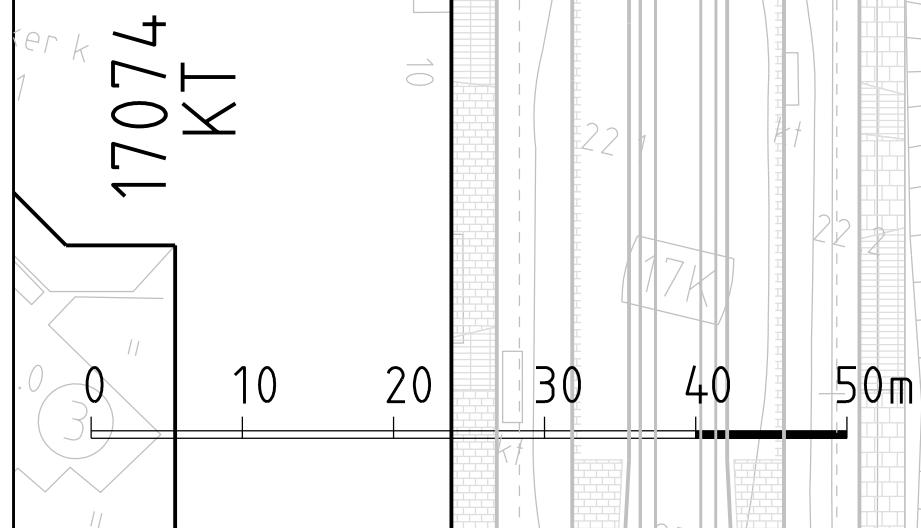
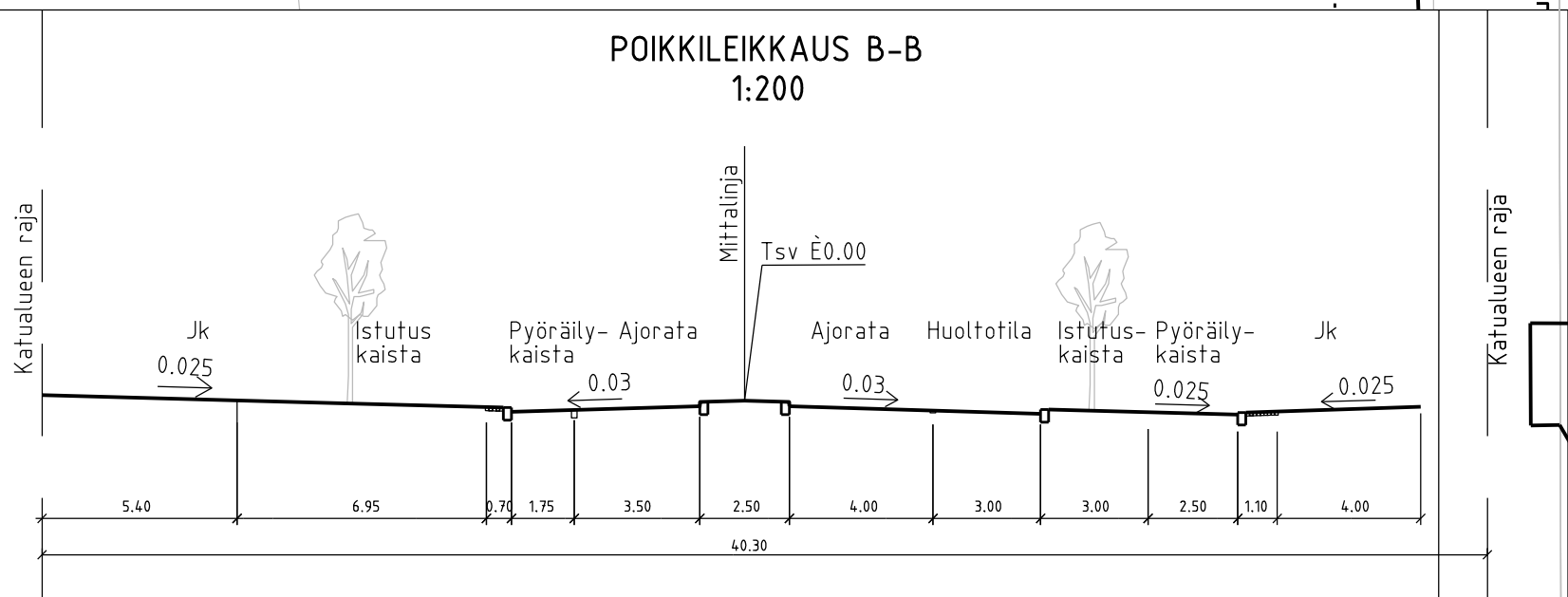
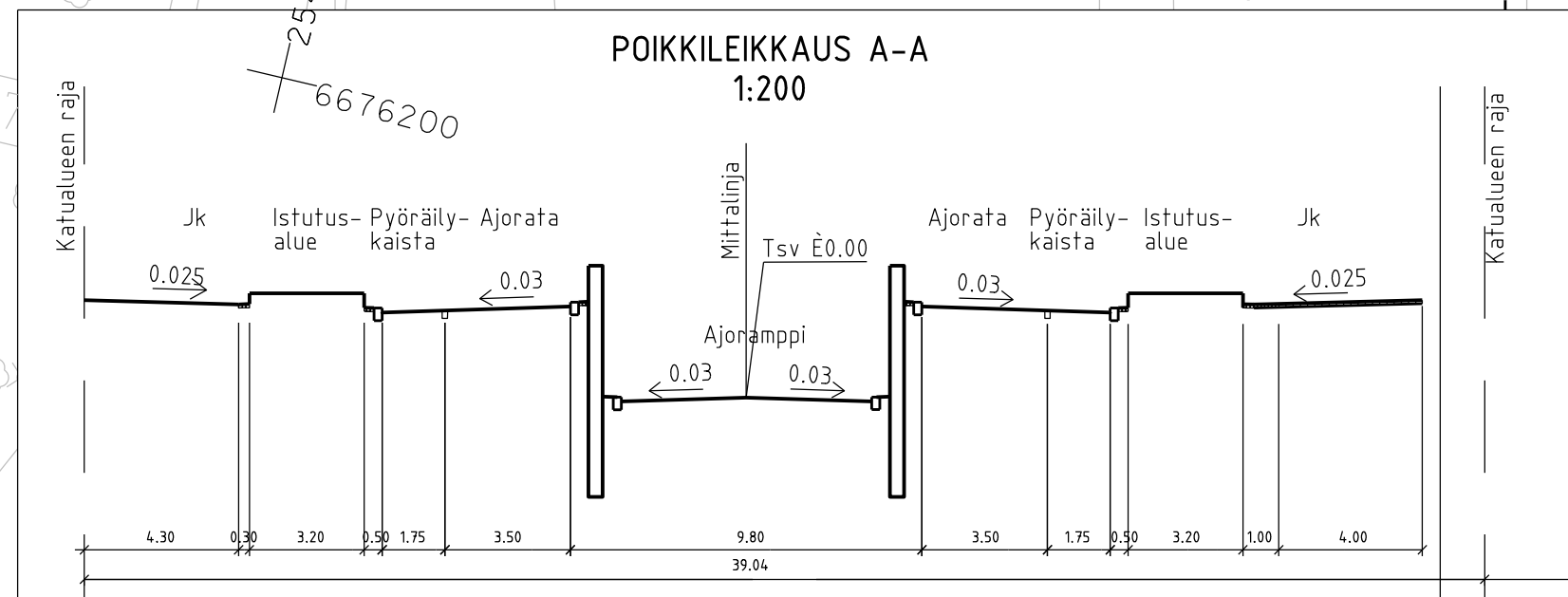


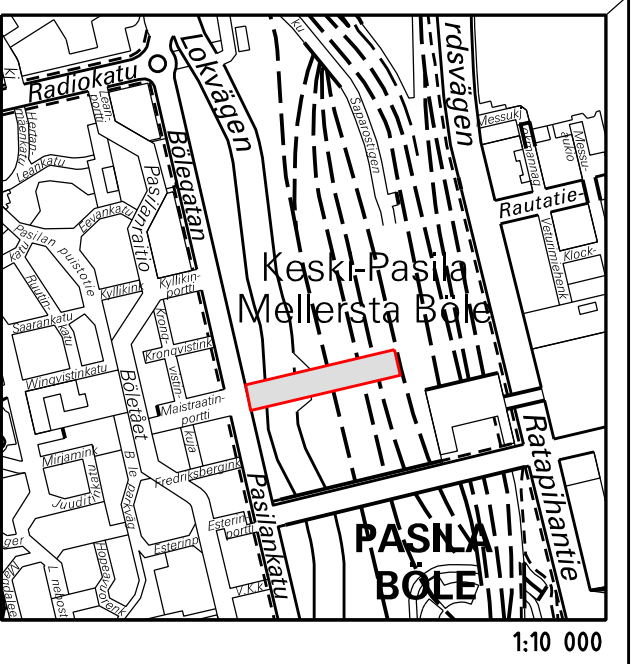
Jalkakäytävä	4.20
Välikaista	0.30
Istutusallas	3.20
Välikaista	0.50
Pyörätie	1.75
Ajorata	3.50
Välikaista	1.40
Ajoramppi	7.00
Välikaista	1.40
Ajorata	3.50
Pyörätie	1.75
Välikaista	0.50
Istutusallas	3.20
Välikaista	1.00
Jalkakäytävä	4.00

Jalkakäytävä	5.55
Istutuskaista	6.95
Välikaista	0.70
Pyörätie	1.75
Ajorata	3.50
Välikaista	2.50
Ajorata	4.00
Huoltotila	3.00
Välikaista	3.00
Pyörätie	2.50
Välikaista	1.10
Jalkakäytävä	4.00



PIIRUSTUSMERKINNÄT

- Ajorata / Pyörätie
- Luonnonkivilaatoitus, kolmen eri kivityypin lajitelma, sekäväri
- Luonnonkiveys, musta / graffitinharmaa
- Noppakiveys, musta / graffitinharmaa
- Betonikiveys, hiekanruskea / sekäväri, suojateiden kohdalla valkoinen huomioraita
- Pensasisustus matala / puolikorkea
- Maanpeitekasvillisuus, heiniä tai matalia pensaita
- Maksaruohomatto
- Pyörätie, väriasfalttia
- Istutettava puu / kookas yksittäispensas
- Istutettava puu rungonsuojuksella
- Kadun likimääräinen korkeusasema
- Reunatuki, harmaa, graniitti
- Reunatuki, madallettu, harmaa, graniitti
- Reunatuki, luiskattu, harmaa, graniitti
- Reunatuki, upotettu harmaa, graniitti
- Luonnonkivellä korotettu istutusalue, korkeus n. 40cm
- Uusi valaisin
- Polkupyöräteline
- Roska-astia



LUONNOS 5.3.2015

HELSINGIN KAUPUNKI RAKENNUSVIRASTO | Katu- ja puisto-osasto
 PL 1515, Kasarmikatu 21 | 00999 HELSINGIN KAUPUNKI
 p.(09) 310 1661 f.(09) 310 38328 | www.hkr.hel.fi | s-posti: etunimi.sukunimi@hel.fi

KAUP.O.SA, OSA-ALUE		17. Pasila	
FIRDONKATU Välillä Pasilankatu - Veturitie			
Katusuunnitelma			
MK 1:500	LIITTYY 00000	NRO 30237/001	KHS
	KORVAA		YTLK
	KORVATTU	TASOKOORDINAATIO: ETRS-GK25	HYV. --.2015
	ASEMAKAAVA 00000	KORKEUSJÄRJESTELMÄ: N2000	TARK. --.2015
	LIIKENNES. 00000		LAAT. 4.3.2015
			Site Oy
			HYV. 4.3.2015
			J. Soukiala
			TARK. 4.3.2015
			T. Karvonen
			LAAT. 4.3.2015
			E. Lintula, M. Elander



SITO Site Oy
 Tuulikuj 2, 02100 ESPOO
 Puh. 020 747 6000, Fax 020 747 6001