

5 SUUNNITELMA VUOSILLE 2008–2017

5.1 Viheralueet

5.1.1 Kehittämisperiaatteet.

Yleistä

Suunnittelualan vahvuuksia ovat vaihtelevat ja rikkaat maisematilat. Sekä viheralueiden että kadunvarsien viherkaistojen kehittämisessä huomioidaan alueen luonteen jatkuvuus. Varsinkin keskeisen, oman aikakautensa merkittävän 1960-luvulla rakennetun alueen kehittämisessä on edettävä varoen. Puistojen peruskorjaushankkeissa tulee huomioida alkuperäinen suunnitelma ja ottaa se aina lähtökohdaksi kunnostussuunnittelulle. Eräs tärkeimmistä kehittämisperiaatteista tuolla alueella on, että 1960-luvun ja 1970-luvun alun suunnitteluperiaatteita noudatetaan kaikilla viheralueilla.

Suuri osa Keski-Vuosaaren ja Rastilan viheralueista on metsäisiä ja umpeen kasvaneita pelto- tai niittyalueita. Suunnittelualueella on säilynyt myös avointa maisematilaa. Esimerkkeinä mainittakoon Satamasaarenpuisto, Punakivenpuisto ja laaksoalue, joka alkaa Porslahdenpuistosta ja jatkuu edelleen Vuosaaren liikuntapuistoon ja tulevalle hautausmaalle Nordsjön kartanopuiston pohjoispuolelle. Laaksoalueiden avoimuus, ja pitkät näkymät maisemassa tulee mahdollisuuksien mukaan säilyttää.

Rikas luonto, laajat ulkoilualueet ja meren läheisyys ovat myös merkittäviä identiteetin luojia suunnittelualueella sekä sen luoteis- ja pohjoispuolella olevilla alueilla (Mustavuori, Mellunmäen niitty, Broändan purolaakso ja Vuosaaren huippu). Yhdessä suurten piha-alueiden kanssa Keski-Vuosaaren viheralueet muodostavat vehreän kokonaisuuden. Katu- ja puisto-osaston tehtävänä onkin huolehtia omasta osuudestaan alueen vihermassasta siten, että pihojen ja viheralueiden kasvillisuus ovat sopusoinnussa keskenään ja täydentävät toisiaan.

Rastila poikkeaa luonteeltaan Keski-Vuosaaresta. Tiiviimmin rakennettu uudehko kerrostaloalue ja pientalovaltainen alue muodostavat kokonaisuuden, jossa on monia erilaisia huomioon otettavia seikkoja viheralueita kunnostettaessa ja niitä ylläpidettäessä. Rastilan kartanon ympäristössä huomioidaan kulttuurihistoria, pientaloalueella olevia yleensä luonnontilassa olevia pikku-puistoja kehitetään entistä toimivimmiksi, kasvillisuudeltaan monipuolisiksi ja entistä siistimmiksi. Kerrostaloalueella puistojen kuluminen ja katuistutusten ilkeä tuhoaminen ovat alueella ongelma. Esimerkkeinä mainittakoon Rastilankallion puisto (kohde 2). Kulumisesta johtuvat vauriot korjataan välittömästi. Alkuperäisistä suunnitelmista poikkeavia muutoksia joudutaan myös tekemään. Muutokset päivitetään suunnitelmaan ja ne viedään yleisten alueiden rekisteriin.

Alueella on myös kohtalaisen paljon hoidettuja nurmialueita, jotka rajautuvat joko luonnonmukaiseen metsäalueeseen, kadunvarsipuistoon tai toimintapuistoon. Rakennetut puistot luovat kontrastin luonnonmukaisille metsäalueille, tuovat alueelle pitkiä näkymiä ja avaruutta sekä aurinkoisia ja valoisia paikkoja. Rakennetut puistoalueet tuovat vaihtelevuutta Keski-Vuosaaren maisemaan. Rakennettujen puistojen määrää ei lisätä suunnittelukauden aikana paitsi silloin, kun asemakaavaan jo nyt merkittyjä ja asuntoalueiden yhteyteen kaavoitettavia korttelipuistoja rakennetaan.

Uusien asuinalueiden ja yksittäisten kortteleiden ja talojen lisärakentaminen luo kuitenkin tulevaisuudessa vääjäämättä paineita puistopalveluiden ja sitä myötä myös rakennettujen puistojen lisäämiseen. Pienten, asutuksen lähellä olevien puistometsien hoidon tehostaminen sekä kulkureittien selkeyttäminen ja lisääminen tulee myös ajankohtaiseksi asukasluvun kasvaessa. Tavoitteena on myös pienten luonnonmukaisten alueiden säilyminen vilkkaasta ja yhä lisääntyvästä kulutuksesta huolimatta.

Rakennusviraston tulee tehostaa yhteistyötä asuinkiinteistöjen kanssa esimerkiksi jakamalla entistä enemmän informaatiota tonttipuiden hoidosta ja muista ympäristökasvatuksellisista seikoista, kuten esimerkiksi puutarhajätteen oikeasta käsittelytavasta. 1960-luvun alueella olisi hyvä tehdä yhteistyötä myös pihojen pieniin korjauksiin ja ylläpitoon liittyvissä asioissa. Kaupunkisuunnitteluvirastossa laadittu selvitys antaa hyvät lähtökohdat työlle, jonka päämääränä on säilyttää oman aikakautensa henki Keski-Vuosaaren 1960-luvun piholla ja yhteisillä alueilla.



Vuosaassa on lukuisia maisemaa rumentavia ajoesteitä. Kuva on Rastilasta.

Vuosaaren keskuspuisto on Helsinki kaikille projektissa määritelty esteettömyyden kannalta erikoistason alueiksi. Vuosaaren esteettömyysselvitys 2002 (HKR:n julkaisut 2002:12) ja Keski-Vuosaaren esteettömyyssuunnitelma 2005 huomioidaan Vuosaaren puistopolun, Satamasaarenpuiston ja Punakivenpuiston, niin sanotun keskuspuiston, peruskorjaus- ja ylläpitotöissä.

Reitit ja valaistus

Alueen reitit ovat pääosin toimivia. Sora- ja asfalttikäytävät risteilevät alueella ja jatkuvat suunnittelualueen ulkopuolelle. Turvalliset kevyen liikenteen yhteydet puuttuvat suunnittelualueelta pohjoiseen Mustavuoren luonnonsuojelualueelle ja Vuosaaren täyttömäelle. Etelään suuntautuvat kevyen liikenteen raitit eivät kaikilta osin vielä ole kunnossa. Itä-länsi suuntaiset reitit katkeavat myös monin paikoin kuten esim. Kallvikintie, Porslahdentien. Puistoraitit on usein suunniteltu siten, että jälkikäteen on jouduttu asentamaan ajoesteitä. Ajoesteiden kirjo onkin suuri, luonnonkivistä värikkäisiin betoniporsaisiin. Kevyen liikenteen raitteja suunniteltaessa on aina jo suunnitteluvaiheessa huomioitava ajoesteiden tarve. Tavoitteena tulee olla mahdollisimman pieni määrä ajoesteitä. Ajoesteet suunnitellaan osaksi ympäristöä ja näin ollen siihen sopivaksi.

Viljo Revellin puisto (kohde 28) itä-länsi suuntaista reittiä ei ole koskaan toteutettu, eikä asemakaavan mukaista yhteyttä pystytä enää rakentamaan. Asemakaava tulisi muuttaa nykytilaa vastaavaksi. Mosaiikkipuisto ja siihen liittyvä raitti on rakennettava mahdollisimman pian ja se on keskeisellä paikalla sijaitsevana reittinä suunniteltava mahdollisimman esteettömäksi. Pieniä puistometsien kulkureittejä on sekä lisättävä että kunnostettava. Esimerkkeinä mainittakoon Vanttikallio (kohde 12a) ja Rastilantie-Kallvikintie puistometsä (kohde 10). Latuyhteys Uutelan virkistysalueelta Mustavuorelle on huomioitava Niinisaaren metsäaluetta (kohde 35) ja Porslahdenpuistoa (kohde 36a) suunniteltaessa.

Suunnittelualueella ja sen ympärillä on monia asuinrakennushankkeita käynnissä ja uusia on tulossa, joten myös viheralueiden käyttöaste tulee entisestään kasvamaan. Turvalliset, sujuvat ja mahdollisimman esteettömät ulkoilureitit Vuosaaren eri osa-alueilta toisille onkin kehittämiskohta, johon on kiinnitettävä huomiota sekä viher- että katualueita suunniteltaessa.

Ulkoilureitit ja muut kulkuyhteydet suunnitellaan mahdollisuuksien mukaan aina siten, ettei alueella liikkuville tule tarvetta oikaista asuinpihojen poikki.

Varsinkin 1960-luvun alueen pihojen aitaamistarvetta tulee välttää. Kevyen liikenteen verkoston tulee olla kohdallaan ja kunnossa ehkäisten yhä lisääntyvää metsänpohjien kulumista. Pääulkoilureitistön toteutusohjelma vuosille 2001–2004 (liikuntaviraston julkaisuja 2000, B30) on edelleen voimassa, uutta ei ole vielä laadittu.

Luonnonalueet, rannat ja pienvedet

Luonnonmukaisille alueille laaditaan luonnonhoidon toteutussuunnitelma, joka noudattaa Helsingin kaupungin luonnonhoidon linjausta. Linjauksen näkökulma perustuu moniarvoisuuteen. Asukkaiden ja alueiden käyttäjien kokemat arvot, maisemalliset ja kaupunkikuvan arvot ja luonnon arvokohdeiden ja monimuotoisuuden arvot otetaan kaikki huomioon taloudellisten resurssien puitteissa, jolloin hoito kohdennetaan tarkoituksenmukaisesti ja alueiden pääoman arvon säilyttävästi. Toteutussuunnitelmassa huomioidaan alueen erityispiirteet ja -tarpeet, jotka suunnittelualueen eri osissa poikkeavat toisistaan.

Ulkoilualueiden hoidossa ja suunnittelussa huomioidaan meren läheisyys ja alueen kulttuurihistoria. Vartiokylänlahden hankeselvitys (Helsingin kaupungin rakennusviraston julkaisu 2004:5 / Katu- ja puisto-osasto) antaa hyvän lähtökohdan lahden, sen rantojen ja niihin liittyvien viheralueiden kehittämiseksi. Merinäkymiä avataan entistä enemmän ottaen kuitenkin huomioon lintujen ja lepakoiden kannalta tärkeät seikat. Turvallisuus etenkin vilkkaassa ulkoilukäytössä olevilla alueilla ja asutuksen läheisyydessä otetaan erityisesti huomioon. Luonnon monimuotoisuutta voidaan näillä alueilla tukea jättämällä lahopuita harkitusti maahan. Metsän kenttäkerroksen kulumista ehkäistään ohjaamalla kulku ulkoilureiteille ja poluille. Myös polkujen varsille jätetyillä maapuilla voidaan ohjata liikkumista ulkoilureiteille ja vähentää siten maapohjan kulumista.

Avoimien alueiden ja metsien reunavyöhykkeitä kehitetään monilajisiksi ja maastoon sulautuviksi. Mahdollisimman luonnonmukaiset ja monilajiset reunavyöhykkeet vaikuttavat alueen yleisilmeeseen ja lisäävät luonnon monimuotoisuutta sekä antavat suojaa ja ravintoa hyönteisille, linnuille ja muille metsän eläimille.

Suunnittelualueeseen rajautuva Vartiokylänlahti liittyy suurimmilta osin luonnonalueisiin, joiden rantavyöhykkeellä kulkee ulkoiluraitti. Merinäkymien, eläimistön elinolojen ja luonnon monimuotoisuuden yhteensovittaminen



Yllä: Ilveskorvenpuisto.

Alla: Puistometsä Pohjois-Vuosaassa
(kohde 35).

onkin rantavyöhykkeellä haasteellinen tehtävä. Rantavyöhykettä edelleen suunniteltaessa on huomioitava Vartiokylänlahden hankeselvitys (HKR julkaisut 2004:5). Pienvesistä merkittävimmät Keski-vuosaaren alueella ovat Kangaslampi ja Vuosaaren puro. Kangaslammelle suunnitelmassa on esitetty lammen ruoppaamista ja Vuosaaren puron valuma-alueilla taas on tapahtunut suuria muutoksia viimevuosien rakentamisen aikana. Niinisaarentien metsäalue (kohde 35), jonka kautta puro kulkee, on tärkeä yhdysalue Vuosaaren täyttömäen ja Porslahdenpuiston sekä edelleen Aurinkolahden välissä. Alueen kunnostussuunnitelmassa Vuosaaren puro tulee huomioida tärkeänä maisemallisena elementtinä ja identiteetin luojana.

Kallioalueilla sijaitsevat metsäpuistot ovat tärkeä osa maisemaa ja asukkaat arvostavat niitä. Esimerkkinä mainittakoon Rastilanmäki ja Vanttikallio (kohdet 1 ja 12), jotka ovat kooltaan tarpeeksi suuria toimiviksi ulkoilualueiksi. Kehittämislinjauksiin kuuluvatkin kallioisten metsäpuistojen mahdollisimman monipuolisen eläimistön ja kasvuston säilyminen. Kalliometsät ovat tärkeitä myös laaksoalueita korostavina maisemaelementteinä.

Pienet korttelimetsät ja puistot eri vuosikymmeniltä ovat alueelle luonteenomaisia. Metsäinen luonne säilytetään mahdollisuuksien mukaan eri keinoin, esimerkiksi hoitoa tehostamalla ja uudisistutuksilla. Pinta-alaltaan pieniä metsäpuistoja voi kohteen luonteesta riippuen kehittää joko lajistoltaan monipuolisemmiksi metsäpuistoiksi, woodland garden- kaltaisiksi alueiksi tai entistä toiminnallisemmiksi rakennetuiksi puistikoiksi.

Kallvikintietä ja Porslahdentietä reunustavat puistometsäkaistat ovat tärkeitä sekä katunäkymän että asuintaloja suojaavan vaikutuksen kannalta. Kadunvarsi- puistot liittyvät myös olennaisesti 1960-luvun kaavoitusperiaatteisiin, joten ne ovat tärkeä osa Vuosaaren rakentumisen alkutaivalta. Kadunvarsi- puistot ovat viime vuosien asemakaavoituksen myötä jo vähentyneet. Esimerkkeinä mainittakoon Kallvikintien varrella oleva asuinkortteli Eden, joka on rakennettu tiiviisti kadunvarseen ja Porslahdentien keskivaiheilla oleva uudehkon kortteli. Alueen kehittämisperiaatteisiin kuuluu tärkeänä osana säilyneiden kadunvarsi- puistojen suojeleminen.

Kausikasvit

Koko Itäisessä suurpiirissä on kausikasvi-istutuksia kaupungin keskimäärään nähden vähän. Keski-Vuosaaren ja Rastilan alueella on Lohikäärmepuistossa sijaitsevan pienen maavaraisen ryhmän lisäksi kukka-astioita vain Mosaikkitorilla. Suunnitelman tavoitteena on, että kauden puoliväliin mennessä

Keski-Vuosaaren ja Rastilan kausikasvimäärän osuus on kasvanut kahdella-kymmenellä prosentilla. Kausikasvien suunnittelussa noudatetaan katu- ja puisto-osastolla laaditun julkaisun ohjeita ja linjauksia (Kausikasvit Helsingissä, HKR julkaisuja 2006:11 / Katu- ja puisto-osasto) sekä työn alla olevaa katu ja puisto-osaston kausikasvistrategiaa.

Linnoituslaitteet ja kulttuurihistoria

Suurin osa Vuosaaren alueella säilyneistä ensimmäisen maailmansodan linnoituslaitteista ja tykkiteistä sijaitsevat Niinisaarentien pohjoispuolella, Mustavuoren alueella ja Porvarinlahden rantojen tuntumassa. Kun vuoden 1915 loppupuolella linnoituksen itäistä sivua oikaistiin, jäivät Vuosaaren eteläosaan suunnitellut asemat rakentamatta, joten suunnittelualueella ei ole merkittäviä rakenteita tuolta ajalta. Vanha tykkitien pohja näkyy Rasavilliuksen metsässä (kohde 32) ja se onkin kunnostussuunnitelmassa huomioitu. Niinisaarentien metsäalueella (kohde 35) kulkevan vanha tykkitien pohja on otettava huomioon aluetta suunniteltaessa.

Alueen kulttuurihistoria ja maiseman kehitysvaiheet huomioidaan aina uusia puistoja suunniteltaessa tai olevia kunnostettaessa. Suunnittelualueella on kaksi kohdetta, jotka aikanaan viherosaston kartano-ohjelmassa luokiteltiin merkittäviksi. Toinen niistä on Rastilan kartano ja toinen Nordsjön kartano.

Rastilan kartanon päärakennus pihapiireineen sijaitsee liikuntaviraston alueella. Kartanon vaikutus maisemaan ja kasvistoon on kuitenkin ollut huomattavasti laajempi. Suunnitteluhortonomiopiskelija Katja Wallin on lopputyökseen selvittänyt kartanon kehityshistoriaa ja inventoinut päärakennuksen ympärillä olevaa kasvillisuutta yhtä aikaa tämän työn kanssa. Rastilan kartanon pihapiiri tulisivin kunnostaa mahdollisimman "alkuperäiseen asuun" ja antaa se ammattilaisten hoitoon. Historiallisten aspektien ja merellisyyden tehostaminen ja esiin nostaminen kohottaa kartanoympäristön, leirintäalueen ja koko Rastilan imagoa ja haluttavuutta.

Nordsjön kartanon pihapiirin kunnostussuunnitelma on valmistunut vuonna 2006 ja sitä on pienin askelin kunnostettu hoidon keinoin. Myös Nordsjön kartano on muokannut sitä ympäröiviä viheralueita voimakkaasti. Osa säilyneistä rakenteista on jäänyt rakennettavan hautausmaan alueelle ja kartanoajalta säilyneitä kasveja voi vielä löytää kauempaakin ympäristöstä. Historiallisiin ympäristöihin erikoistunut ryhmä ylläpitää ja hoitaa Nordjön kartanon puistoaluetta.



Esimerkkejä kausikasveista..

Muita viheralueille leimaa antavia kulttuurihistorian tuomia vaikutuksia maisemaan ovat tuoneet Marielundin tilan pellot ja Omenamäen torppa pihapiireineen. Uusi Marielundin puisto on nimetty tilan mukaan, mutta Marielundin tilan keskus sijaitsi kuitenkin nykyisen Vuosaaren Kirkon ja Vuosaaren ala-asteen koulun kohdalla. Omenamäen torppaa isännöi yhdistys nimeltään Perennia ry. Torpan pihapiirissä säilyneet vanhat kasvit huomioidaan kunnostussuunnitelmassa.

Niin sanotun keskuspuiston alueelle laaditaan kunnostussuunnitelma kun Vuosaaren kirkon tuntumaan, pohjoisen ostoskeskuksen liepeille ja Sata-masaarenpuiston pohjoispuolella olevalle yleisten rakennusten tontille laadittavat asemakaavojen muutokset on hyväksytty. Suunnitelman tavoitteita ovat 1960-luvun hengen säilyminen puistopalvelujen korkeatasoisuus sekä monipuolinen ja -ikäinen kasvillisuus. (Keski-Vuosaari, maisema- ja kaupunkivallinnallinen selvitys, Ksv:n julkaisu 2006:4)

5.1.2 Ylläpidossa ja rakenteellisessa kunnossapidossa huomioitavaa

Siisteys ja kasvillisuuden hoito

Puistometsien kuivuustuhot, roskat ja puutarhajätekasat sekä paikoin kalusteiden ränsistyneisyys heikentävät metsäisten viheralueiden viihtyisyyttä ja yleisilmettä. Kalusteisiin, jätehuoltoon, yleiseen puhtaanapitoon sekä kasvillisuuden hoitoon ja uudisistutuksiin osoitetaan lisärahoitusta suunnitelmakauden kahtena ensimmäisenä vuonna.

Luonnonalueet siivotaan vähintään kerran vuodessa ja viheralueilla olevat puutarhajätekasat poistetaan ensitilassa. Järjestetään info- ja koulutustilaisuuksia yhteistyössä YTV:n kanssa puutarha- ja muiden jätteiden oikeasta käsittelytavasta. Tavoitteena on tiedon jakamisen lisäksi viheralueiden tunnistaminen yhteisiksi yleisiksi alueiksi asukkaiden keskuudessa. Pyrkimyksenä on entistä vastuullisempi käyttäytyminen. Keski-Vuosaaren puistometsäsaarekkeet soveltuvat hyvin kummipuistoiksi. Häiritsevät lumenkaatopaikat, hiekoitushiekan varastointipaikat ja näkyvillä paikoilla olevat hakkuutähdekat kartoitetaan ja ongelmiin puututaan.

Keski-Vuosaaren puistoissa oli vielä 1980-luvulla nykyistä enemmän hoidettuja nurmialueita, joista osa on myöhemmin jäänyt hoitamatta. Vähemmälle hoidolle jääneet alueet ovat muuttuneet luonnonmukaisemmiksi, joko niittymäisiksi tai joutomaan kaltaisiksi. Hoitoluokkien (A-, B- ja C) hoitotaso ja -tapaerot huomioidaan käytännön työssä niin, että erot näkyvät myös

maastossa. Viheralueiden hoitoluokkarajoja on muutettu suunnittelun aikana paremmin nykytilaa vastaavaksi.

Kevyen liikenteen reitit ja niiden kalusteet

Reittiverkosto on pääosin toimiva. Muutamilta viheralueelta kuitenkin kevyen liikenteen yhteys joko puuttuu kokonaan tai valaistuksessa tai kalusteissa on toivomisen varaa. Esimerkkeinä mainittakoon Rastilanmäki, Vanttikallion rantakäytävä ja Venemestariintien puistikko (kohteet 1, 12 ja 5). Puutteellinen käytäväverkosto puistometsissä on johtanut paikoin metsän pohjan kulumiseen. Usealla viheralueella on tarve rakentaa uusia joko kevyen liikenteen raitteja tai vielä kevyempiä polkuratkaisuja. Esimerkkejä tästä ovat Rastilantien ja Kallvikintien välinen puistometsä ja Vanttikallion koillisosa (kohteet 10 ja 12). Vilkaassa käytössä olevasta pienehköstä puistometsästä (kohde 5) Vuotien pohjoispuolella kevyen liikenteen yhteys ja valaistus puuttuu kokonaan. Toimivilla kevyen liikenteen yhteyksillä huolehditaan mahdollisimman sujuvasta, turvallisesta ja esteettömästä liikkumisesta.

Ruosteiset, huonokuntoiset tai kallellaan olevat liikennemerkit, ajoesteet, valaisinpylväät ja infotaulut kunnostetaan tai vaihdetaan uusiin. Metsäisille alueille voidaan toistaiseksi jättää puiset valaisinpylväät, mutta avoimilla alueilla ja rakennetussa ympäristössä suositetaan matalampia puistovalaisimia. Jokaisella viheralueella tulee kuitenkin olla ainoastaan yhtä valaisintyyppiä. Esimerkiksi Vartiokylänlahden rantakäytävän varrella (kohde 12) on uusia ja vanhoja valaisimia rinnan ja välillä jopa vuorotellen. Puistovalaisimien ja tienviittojen ympäriltä poistetaan aina pimentävä ja näkyvyyttä estävä kasvillisuus. Rikkinäisistä ja sammuneista valaisimista ilmoitetaan aina välittömästi Helsingin Energialle. Vuosaaren keskuspuiston suunnitelmissa pyritään myös valaisinmallin valinnalla vaikuttamaan 1960-luvun hengen säilymiseen.

Suunnittelualueella on jonkin verran huonokuntoisia kalusteita ja muita rakenteita. Penkkimalli vaihtelee alueelta toiselle. Huonokuntoisimmat kalusteet tulee suunnittelukauden alussa vaihtaa uusiin tai kunnostaa. Esimerkkejä tästä ovat Viljo Revellin kukkula ja Ilveskorven puisto (kohteet 28 ja 17). Rakenteiden kunnolla on suuri merkitys viheralueen yleisilmeeseen ja sitä kautta myös sen arvostukseen.

Rakennetut puistot

Rakennettujen puistojen kasvillisuutta hoidetaan säännöllisesti tarvittavin toimenpitein siten, että sen jatkuvuus ja elinvoimaisuus on taattu. Kasviva-



Huonokuntoiset kalusteet heikentävät viheralueiden yleisilmettä.

linnoissa pyritään helppohoitoisuuteen ja suotuisaan paikanvalintaan. Mikäli jokin kasvilaji ei menesty se korvataan toisella lajilla mahdollisimman pian, ettei istutusalueille synny kokonaisuutta rumentavia aukkoja. Pensasistutukset hoitoleikataan eri lajien ja lajikkeiden vaatimukset huomioiden. Pensasistutukset leikataan alas vain silloin, kun se kasvin kannalta on suotuisaa tai jos jokin muu painava seikka, kuten esimerkiksi näkymien puute sitä vaatii. Pensasistutusten laajamittaiseen alas leikkaamiseen ryhdytään vain silloin, kun työlle on hyvät perustelut. Tavoitteena on pensaiden ja pensasistutusten elinvoimaisuus ja lajille ominaisen habituksen säilyminen.

Suuria puistopuita hoidetaan ammattitaidolla ja uusimisohjelma laaditaan aina ajoissa puiden ikä huomioiden niin, että puusto uusiutuu mahdollisimman luonnollisella tavalla eikä puiston yleisilme kärsi missään vaiheessa.

Leikkipaikkojen ja leikkipuistojen kasveja uudistettaessa huolehditaan siitä, että kasvivalinnoilla ja sijoittelulla puistoon syntyy aurinkoisten paikkoja lisäksi myös varjoisia kohtia. Myrkyttömät ja kulutustakin mahdollisimman paljon kestävät kasvit valitaan leikkipaikkojen läheisyyteen. Suoja-aitojen kunnosta huolehditaan sekä esteettisistä että kasvienhoidollisista syistä. Esimerkkinä mainittakoon Vartiokylän lahden rantakäytävän varrella olevat huonokuntoiset puiset suoja-aidat (kohde 12 a).

Mosaikkitorin kukka-astioihin istutetaan koko suunnittelukauden ajan nykyisen käytännön mukaan sekä keväsipulit että kesäkukat. Rakentamattomaan Sudenkuopan puistoon (kohde 19) suunnitellaan maavarainen kausikasvi-ryhmä. Lohikäärmepuiston (kohde 25) kausikasvi-istutuksen näyttävyyttä lisätään istuttamalla kevätkukat tai kukkasipulit nykyisten kesäkukkien lisäksi. Pohjoisen ostoskeskuksen läheisyyteen harkitaan kausikasvien sijoittamista viimeistään sitten, kun asemakaavamuutos on valmistunut ja alue on asema-kaavan muutoksen tavoitteiden mukaisesti elävöitynyt ja siistiytynyt.

Puhtaanapitoa tehostetaan esimerkiksi käyttämällä syväkeräyssäiliöitä. Koko suunnittelualueelle laaditaan jätehuoltosuunnitelma, jonka tavoitteina ovat kustannustehokkuus ja entistä siistimmät puistot. Suunnitelman lähtökohtana on viherosastolla vuonna 2000 laadittu jätehuoltosuunnitelma (Rakennusviraston julkaisu 2000:10). Tuolloin koalueiksi valituilla Kontulan ja Kivikon alueilla on kokeilusta saatu hyviä tuloksia.

Yleiskaavan 2002 esittämiin viherväyliin, jotka hyödyntävät katuverkostoa, tulee myös kiinnittää huomiota. Erityisesti turvallisuus, esteettömyys sekä vihreys ovat katuja myötäilevien viherväylien kehittämiskohteita. Kaikki pääulkoilureitit tulee olla esteettömiä (perustaso) ja muilla puistoraiteilla esteettömyysnäkökohdat huomioidaan aina, kun se on mahdollista.

Latujen lisääntynyt tilantarve sekä niiden sovittaminen valaistun reitin viereen heikentää viheralueiden yleisilmettä ja viihtyisyyttä kesä kautena. Latukatuja linjattaessa on valaistuksen lisäksi suunnittelussa huomioitava maaston muodot, kasvillisuus ja alueen luonne siten, että latupohjat kesä kautena joko sulautuvat maastoon tai antavat omaleimaisen, hoidetun ja suunnitellun ilmeen viheralueelle.

Metsät ja niityt

Vuosaaren metsien kasvillisuus on kasvupaikalleen tyyppillistä. Karummilla kasvupaikoilla mänty on pääpuulajina ja rehevimmillä kasvupaikoilla vaihtelee kuusi ja koivu sekä muut lehtipuut. Kasvupaikalleen sopivat puut ovat elinvoimaisempia ja pitkäikäisempiä kuin esimerkiksi liian karulle maalle levinnyt kuusi. Kuusen osuus onkin vähentynyt viime vuosien kuivuuskausien vuoksi. Puuston uudistamisessa ja kuivuustuhojen jälkien korjaamisessa on mietittävä tarkoin onko istutettava puulaji myös tulevaisuudessa paikalle sopiva ja kestävä. Kerroksellisuudella voidaan luoda suojaa esimerkiksi liikenteen haitoilta ja estää näkymät tarkoituksella. Suljettu näkymä antaa tuntuman todellista suuremmasta metsiköstä ja lisää viihtyvyyttä. Toisaalta harkitut näkymien avaukset tekevät maiseman ihailun mahdolliseksi esimerkiksi rantakäytävän varrelta merenlahdelle tai kallion laelta kaukomaisemaan.

Rastilanmäki

Vanhojen heikentyneiden tai kuivuuteen kuolleiden puiden uudistamiseen on kiinnitettävä huomiota ja tehostettava luonnonhoitoa uuden puusukupolven synnyttämiseksi, joko luontaisesti tai istuttamalla, ja jatkossa tehokkaalla taimikon hoidolla. Uudistaminen on välttämätöntä, jotta myös tulevilla sukupolvilla on viihtyisiä ulkoilumetsiä. Heikkokuntoista puustoa on mm. osassa Rastilanmäkeä, Vanttikalliolla, Rantakiventien varressa, Porslahdentien varressa, Niinisaarentien metsäalueella, Vuotien varressa sekä pienialaisesti useassa muussakin kohteessa. Useimmat kohteet voidaan hoitaa ilman merkittäviä maisemallisia haittoja edellyttäen, että toimenpiteisiin ryhdytään välittömästi tämän suunnitelmakauden alussa. Joitakin kohteita, kuten esim. Rastilan kuusiaitaa, hoidetaan erillisen suunnitelman mukaisesti.



Harventamalla puustoa lisätään jäljelle jäävien puiden elinvoimaisuutta. Harventamisessa voidaan välttää yksitoikkoista tasavälisen puuston syntymistä jättämällä paikoin tiheämpiä puuryhmiä, jotka saavat kehittyä keskenään kilpaillen. Hyvissä kasvuoloissa kehittynyt puuyksilö voi saavuttaa hyvinkin korkean iän. Kilpikaarnaiset männyt ovat Vuosaaren tunnusmerkkejä, jotka ovat olleet usean ihmiskukupolven ihailun kohteina. Tavoitteena on turvata näiden maamerkkien säilyminen unohtamatta suurta vihermassaa, joka muodostuu tavallisesta monipuolisesta, vaihtelevasta ja luonnonarvoiltaan arvokkaista metsäalueista.

Avoimet niityt ovat pääosin vanhoja peltoja, jotka ovat jääneet pois viljelyksestä ja alkaneet vähitellen metsittyä. Säännöllisellä hoidolla niityt säilyvät ja kehittyvät monimuotoisiksi luonnon helmiksi, jossa kukkaloisto houkuttelee luokseen niin hyönteiset, linnut kuin maisemasta nauttivat ulkoilijatkin. Niitossa on noudatettava hoitoluokan mukaisia ohjeita ja huolehdittava työjäljestä siten, ettei niityn reunoille jää hoitamattomia kaistaleita, vaan reuna mukailee maastoa. Avointen alueiden hoidolla voidaan estää vieraslajien, kuten tällä alueella yleisesti levinneen jättipalsamin leviämistä luontoon. Tarvittaessa on harkittava myös tehokkaampia ja kohdennettuja toimenpiteitä vieraslajien kurissa pitämiseen.

Rakenteet, kalusteet ja varusteet

Rakennusvirastossa vuonna 2006 valmistunut kalusteselvitys huomioidaan aina kalustemallia valittaessa. Kalusteasiantuntijan kanssa neuvottelemalla pyritään saamaan asianmukaiset ja ympäristöön sopivat kalusteet suunnittelualueelle. Työn alla oleva kalustrategia tulee valmistuttuaan ohjaamaan kaupungin kalustevalintoja, joten sen ohjeita noudatetaan myös Keski-Vuosaassa ja Rastilassa. Strategiasa tulee määrittellä oma kaluste- ja valaisinmalli myös 1960-luvulla rakennetuille puistoalueille.

Kalusteiden kunnosta huolehditaan entistä paremmin ja puistometsissä olevat penkit uusitaan suunnitelmakauden aikana yhteneväisiksi. Metsäalueilla käytetään metsäpenkkiä, jonka suunnittelu- ja kehittämistyö valmistuu vuonna 2008. Penkkien uusimisen eräänä päämääränä on, että alueen kaikissa puistometsissä käytetään samaa penkkimallia. Penkkejä valittaessa ja asennettaessa otetaan huomioon Keski-Vuosaaren esteettömyyssuunnitelmasa ja Esteetön Vuosaari - selvityksessä erityistasoon määritellyt alueet. Vuosaaren keskuspuisto on laajin erityistason puisto Keski-Vuosaassa ja Rastilassa.

Ilveskorven puiston (kohde 17) leikkivälineitä on uusittu vuonna 2005–2006 ja Rastinkallion (kohde 2) leikkivälineistä on huolehdittu hyvin. Suunnittelualueella ei tällä hetkellä ole huonokuntoisia tai vaarallisia leikkivälineitä. Asukaspuistossa ja leikkipaikoilla olevien välineiden kuntoa tarkkaillaan edelleen ja niitä korjataan ja uusitaan tarpeen mukaan siten, että ne ovat turvallisia ja EU-normien mukaisia.

Töhryt joko poistetaan tai peitetään maalaamalla mahdollisimman pian. Uusien HKR-mallisten roska-astioiden sijoittamisessa otetaan aina huomioon suunnitelmassa määritelty väri. Samassa puistossa ei voi olla monen värisiä astioita. Ilveskorven puisto (kohde 17) ja pidetty puisto kaiken ikäisten asukkaiden keskuudessa ja siten altis kovalle kulutukselle, joten rakenteiden kunnossapito vaatii keskitasoa enemmän huolenpitoa.

Vesiaiheet ja pintavedet

Pienvedet ovat tärkeitä luonnon monimuotoisuuden lisääjiä. Tavoitteena on, että Porslahdenpuiston eteläpäässä ja Niinissaarentien metsäalueella (kohteet 35 ja 38) olevat rakentamattomat luonnon kosteikkoalueet säilyvät luonnonmukaisina vesiaiheina viheralueiden rakentamisesta huolimatta. Pyrkimyksenä on vesiaiheiden esille tuominen arvostetuksi osaksi maisemaa.



Rastinkallion leikkipaikka (kohde 2).

Ilveskorven puistossa (kohde 17) oleva Kangaslampi ruopataan suunnittelu-kauden aikana. Toimenpide on välttämätön veden laadun heikkenemisen ja lammen umpeen kasvamisen ehkäisemiseksi. Työ tehdään, Helsingin ympäristökeskuksen ohjeita noudattaen, vaiheittain kolmessa osassa suunnittelu-jakson aikana. Jaksotuksen tavoitteena on vesikasvien säilyminen.

5.1.3 Puistopalvelut

Asukkaille tarjotaan jatkossakin monipuolisesti erilaisia toimintoja ja hyvä-kuntoisia kulkuyhteyksiä viheralueilla. Muutama pieni huonokuntoinen ja vähäisessä käytössä ollut leikkipaikka on alueelta poistettu. Esimerkiksi Haa-pasaarenpuista (kohde 20) on leikkipaikka poistettu ja sitä kehitetäänkin nyt oleskelu- ja auringonotto puistona. Leikkipaikka- ja puistotarjonta on alueella tällä hetkellä riittävä.

Vilkaassa käytössä oleva koira-aitaus Vuosaaren keskuspuistossa säilytetään entisen kokoisena. Sen sijaintipaikka voi kuitenkin muuttua keskuspuiston suunnittelun yhteydessä ja aitaukseen suunnitellaan oma alue isoille ja oma pienille koirille.

Puistojen jatkuvasta kehittämisestä huolehditaan myös niin, että nuorten pa-rissa nopeastikin muuttuvat trendit huomioidaan mahdollisimman nopeasti. Tällä hetkellä ei nuorten taholta ole esitetty uusia palvelutoiveita. Suunnitte-lualueella on monta palvelutaloa, mikä osaltaan velvoittaa rakennusvirastoa pitämään käytäväverkostoa hyvässä kunnossa ja mahdollisimman esteettö-mänä.

Yleiskaavaan 2002 merkittyjen muutosalueiden läheisyyteen saattaa tule-vaaisuudessa tulla paineita esimerkiksi leikkipaikkojen tai pallokenttien raken-tamiseen. Suurin osa asukkaista on tällä hetkellä tyytyväisiä viheralueiden palvelutarjontaan lukuun ottamatta kulkuyhteyksien paikoittaista puuttu-mista, puistojen rakentamattomuutta tai niiden keskeneräisyyttä. Talvikun-nossapitoa toivotaan lisää muutamille alueille kuten esimerkiksi Ilveskorven puistoon (kohde 17) ja Rantakiventien puistometsään (kohde 14). Keski-Vuosaaren esteettömyyssuunnitelmassa esitetyt talvikunnossapitoon liittyvät toiveet tullaan huomioimaan talvella 2007–2008.

5.1.4 Ylläpidon hoitotason muutokset

Suuri osa ylläpidon hoitotason muutoksista ja korjauksista on tehty työn kuudessa. Suunnittelualan puistot ja luonnonalueet ovat vakiintuneet, joten tiedossa olevat hoitoluokkamutostarpeet ovat vähäisiä. Hoitoluokkamutoksia on kuitenkin tulossa uusien puistojen rakentamisen myötä. Uusien asuinkorttelien rakentaminen on pienentänyt viheralueiden kokoa ja määrää. Kehitys on kulkenut siihen suuntaan, että C-hoitoluokan alueet ovat pienentyneet ja A-hoitoluokan alueet ovat lisääntyneet. Kehitys jatkuu tähän suuntaan sitä mukaan kun metsäisiä alueita otetaan rakentamiseen ja uusille asuinalueille rakennetaan korttelipuistoja lähiasukkaille. Suunnittelukauden hoitoluokkamutostarpeet ja niiden tuomat lisäkustannukset on arvioitu kohdekohtaisissa suunnitelmissa. Tällä hetkellä tiedossa oleva ylläpitoon kohdistuva kustannusvaikutus on noin 54 000 euroa/vuosi.

5.1.5 Suunnittelutarpeet

Keskeisintä viheralueiden taloudellisessa panostuksessa on, että huolehditaan jo rakennetuista viheralueista ja puistoista siten, että niiden elinkaari pysyy mahdollisimman pitkänä. Myös viheralueohjelmassa, joka on voimassa vuoteen 2008, on painotettu olevien viheralueiden säilymistä hyväkuntoisina ja vanhojen puistojen peruskorjaamista on pidetty tärkeänä. Uusien puistojen rakentamisessa priorisoidaan alueita, jotka ovat jo pitkään odottaneet rakentamista tai ovat välttämättömiä palvelutarjonnan kannalta. Tärkeimpiä uudisrakentamiskohteita ovat Sudenkuoppa (kohde 19) ja Mosaiikkipuisto (kohde 26 a).

Kaupunginosapuistoksi ja korttelipuistoiksi määriteltyjen viheralueiden yleisilmeeseen ja palvelutarjontaan investoidaan sitä mukaan, kun asemakaavamuutokset valmistuvat ja asuntorakentaminen käynnistyy. Edustuspuistoja (A1) on pyritty saamaan jokaiseen peruspiiriin, mutta kaupungin taloudellisesta tilanteesta johtuen tämän toteuttaminen on hankalaa. Suunnittelualueella ei tänään ole A1-luokan puistoa tai puiston osaa. Tavoitteena onkin, että alueelle saadaan korkeatasoinen puisto tai puiston osa. Sudenkuopan puistoon on suunnitteilla maavarainen kausikasvi-istutus.

Suunnittelualueella on useita investointihankkeita käynnissä vuonna 2007. Marielundipuisto (kohde 34) on viimeistelyä vaille valmis, Hyrräpuisto (kohde 36 b), Rasavilliuksen metsä (kohde 32) ja Porslahdenpuiston eteläpääty (kohde 36 a) rakennetaan vuonna 2007. Sudenkuopan (kohde 19) ja Omenamäen (kohde 39) puistojen suunnittelu käynnistyy vuonna 2008.



*Omenamäen kukkaloistoa vuonna 1977.
Taustalla Perennia ry:lle vuokrattu torppa*

Nordsjön kartanopuiston (kohde 40) suunnitelma on valmis ja sitä toteutetaan usean vuoden aikana sekä hoidon että raskaamman rakentamisen keinoin.

Peruskorjaushankkeita ei alueella ole tarve käynnistää suunnittelukauden alussa. Suurin peruskorjausta odottava alue on Keski-Vuosaaren keskuspuisto (kohteet 21, 24a, 24,b ja 25), jota on tarkasteltava kokonaisuutena yleissuunnitelmaa laadittaessa. Alueella käynnissä olevat ja myös lähivuosina käynnistyvät asemakaavamuutokset estävät tämän hankkeen asettamisen suunnittelukauden alkuun. Tavoitteena on, että puisto suunnitellaan ja kunnostetaan suunnittelukauden loppupuolella tai kun asemakaavamuutosten valmistumisaikataulu sen sallii. Puistoon suunnitellaan korkeatasoisesti rakennettu A1- hoitoluokan osa. Pääulkoilureitti Mosaiikkipuistosta Vuosaarentien alitse pohjoiseen kulkee Satamasaarenpuistossa pallokentän viertä, mikä aiheuttaa vaaratilanteita sekä urheilijoille että ulkoilijoille. Reitin linjaus on korjattava pikimmiten. Kenttä ja ulkoiluraitti ovat selkeästi erotettava toisistaan. Peruskorjaussuunnitelman lähtökohtana tulee olla Keski-Vuosaaren maisema- ja kaupunkikuvallinen selvitys (katso lähdeluettelo).

Hoito- ja kehittämissuunnitelmat tulee aina ensisijaisesti laatia puistosuunnittelun yhteydessä. Vuotien viherkaistojen hoito- ja kehittämissuunnitelma laaditaan

suunnittelukauden ensimmäisen kolmanneksen aikana. Suunnitelmaan rajataan koko Vuosaaren alueella oleva tien osuus, Vuosaaren sillasta Niinisäärentiehen asti.

5.1.6 Kohdekohtaiset suunnitelmat

Jokainen kohde muodostuu yhdestä tai useammasta puistorekisterinumerosta.

Kohdekohtaiset suunnitelmat vaihtelevat kooltaan hyvin pienistä puistoista kohtalaisen laajoihin viheralueisiin. Alueeksi on valittu joko selkeästi asemakaavaan merkitty ja nimetty puisto tai maaston muodon ja maiseman kannalta sopiva aluekokonaisuus. Saman alueen sisällä voi olla eri asemakaavamerkintöjä, kuten puisto (VP ja P), lähivirkistysalue (VL), suojavyöhyke (EV) urheilualue (VU), rakentamaton tontti (Y).

Jokaisen kohteen perustiedot on kerätty suunnitelman alkuun. Kohteen nimi, pinta-ala, rekisterinnumero(t), hoitoluokka, osoite, asemakaavamerkintä, puistosuunnitelman numero, laadintavuosi ja tekijä sekä luonnonhoitokuvioiden numerot on ilmoitettu kohdesuunnitelman perustiedoissa.

Perustietojen jälkeen on kirjattu tämän suunnitelman toimenpide-ehdotus sekä kiireellisyysluokka. Toimenpiteet on jaettu kolmeen pääluokkaan: peruskorjaus/ uudisrakentaminen, rakenteellinen kunnossapito ja luonnonhoidon suunnittelu. Toimenpiteet on edelleen jaettu kolmeen kiireellisyysluokkaan (1,2 ja 3), jolloin numero 1 tarkoittaa vuosia 2008–2011, numero 2 vuosia 2012–2014 ja numero 3 vuosia 2015–2017. Toimenpideaikataulu poikkeaa muutamassa kohteessa luonnonhoidon osalta yllä mainitusta luokituksesta. Tällöin vuosiluku on merkitty kohdekohtaiseen suunnitelmaan. Samalle alueelle saattaa kuulua rakenteellisen kunnossapidon tai puistorakentamisen lisäksi luonnonhoidon suunnittelua. Luonnonhoidon toteutusaikataulu saattaa paikoin poiketa muiden töiden aikataulusta mutta pyrkimyksenä on kuitenkin toteuttaa luonnonhoito samanaikaisesti puistorakentamisen kanssa aina kun se on mahdollista. Viheralueiden toimenpideehdotukset on merkitty myös liitekarttaan nro 1 ja liitteenä 3 olevaan toimenpidetaulukkaan.

Kohdekohtaisissa suunnitelmissa on lyhyesti kuvailtu alueen luonne ja yleisvaikutelma. Siihen on kirjattu alueen kasvillisuus ja varusteet sekä todettu niiden kunto. Suunnitelmiin on kirjattu omina kohtinaan käyttäjien toiveet ja kommentit, kehittämistavoitteet, suunnitelma kymmenvuotiskaudelle ja viimeiseksi ylläpidossa huomioitavia seikkoja.

Kohdekohtaisiin suunnitelmiin on kirjattu viheralueilla tällä hetkellä tiedossa olevat kunnostus- ja ylläpitotarpeet. Tähän aluesuunnitelmaan ei ole liitetty viitesuunnitelmia.

Aluesuunnitelmaan kirjatut toimenpiteet toteutetaan suunnitelmassa määritettyyn tasoon. Kunnostustyöt viedään joko investointitoimiston hankkeeksi tai ylläpitotoimiston rakenteellisen kunnossapidon tehtäväksi. Hankkeiden lopullisesta aikataulusta ja vastuutahosta sovitaan alueryhmässä.

Kohdekohtaisissa suunnitelmissa mainitut, siisteyteen ja alueen yleisilmeyseen vaikuttavat kierrätys- ja paperinkeräysastioiden sijoituspaikat, puutarhajäte- ja roskakasat, "luvattomat" lumenkaato- ja hiekoituspaikat ja hiekoituspaikat sekä näkyvillä paikoilla olevat hakkuutähdekasat on pääsääntöisesti kirjattu kohteelle. Kaikkia siisteyteen vaikuttavia tekijöitä ei järjestelmällisesti ole pystytty kartoittamaan tässä suunnitelmassa.

Keski-Vuosaaren ja Rastilan aluesuunnitelman eräänä yleistavoitteena on siisteyteen panostaminen heti suunnittelukauden alussa. Asukkaille järjestetään koulutus/infotilaisuuksia puutarhajätteen oikeasta käsittelystä ja sijoittamisesta.

Tavoitteena on, että viheralueiden siisteys ja sen seurauksena myös yleisilme on suunnittelukauden ensimmäisen kolmanneksen aikana huomattavasti kohentunut.

5.1.7 Toteutusaikataulu ja kustannukset

Rakennusviraston ympäristötuotannolle ohjataan lisäresursseja noin 15 000 euroa alueen siivoamiseen, ympäristökasvatukseen ja asukasyhteistyöhön. Järjestetään talkoita ja markkinoidaan kummipuistotoimintaidea. Pyrkimyksenä on asukkaiden asenteiden muuttuminen siten, että he kokisivat yleiset alueet omikseen eivätkä sotkisi ja käyttäytyisi ilkeästi "omilla" viheralueillaan.

Rakentamis-, peruskorjaus ja muu viheralueiden kunnostaminen ajoittuu melko tasaisesti suunnittelukaudelle. Moni suurehko, lisärakentamisesta johtuva puistorakentamishanke on toteutunut jo vuonna 2007. Tällä hetkellä tiedossa olevien, suunnittelukaudella toteutettavien kertaluontoisten hankkeiden kustannusennuste on 3,2 miljoonaa euroa. Loppusummassa on mukana sekä investointi- että peruskorjauskohteet sekä rakenteellinen ylläpito. Hankkeiden kustannukset vaihtelevat 5000 eurosta 800 000 euroon. Mittavin hanke sekä kustannuksiltaan että ajallisesti on Kangaslammen ruoppaus ja osittainen rantojen kunnostus.

Vuotien viherkaistojen hoito- ja kehittämissuunnitelmalle varataan noin 15 000 euroa.

Metsien hoito- ja uudistustyöt käynnistetään kauden alussa. Suunnittelukaudella toteutettavien töiden kustannukset tarkentuvat luonnonhoito-suunnittelun yhteydessä, kun metsikkökohtaiset toimenpiteet määritellään hoitotavoitteiden mukaisesti. Arvio suunnitelmakauden luonnonhoidon kustannuksista on 370 000 euroa.

Hoitoluokkamuutoksista ja uusien alueiden rakentumisesta johtuvat ylläpitokustannukset nousevat suunnittelukauden aikana arviolta 54 000 euroa/vuosi.

5.2 Kadut, torit ja aukiot

5.2.1 Kehittämisperiaatteet.

Aluesuunnitelman tueksi on laadittu selvitys yleisten alueiden kunnostustarpeista (Pöyry Infra Oy: 2006). Edellä mainitussa kunto- ja tarvekartoituksessa on selvitetty katujen rakenteellisen kunnan nykytila, havaittujen epäkohtien korjaamiseksi tarvittavat toimenpiteet sekä toimenpiteiden aikataulutus ja kiireellisyysjärjestys tarkasteltuna niin teknisestä kuin asiakaslähtöisestä näkökulmasta.

Keski-Vuosaaren alueella on useita erittäin hyväkuntoisia hiljattain kunnostettuja katuja, mutta paljon myös hyvin huonokuntoisia katuja, erityisesti kevyen liikenteen väyliä. Yleisin vauriotyyppi on halkeama. Eri syistä, erityisesti epätasaisista routanousuista aiheutuvat epätasaisuudet ovat myös yleisiä. Huonoja paikkauksia on melko paljon ja reunakivet ovat monin paikoin huonossa kunnossa, puuttuvat tai ovat rikki. Tavallisin reunakivityyppi on upotettu graniittikivi, joka on 10 cm korkea. Liimattava 8 cm korkea betonikivi on myös melko yleinen. Valaistuksessa on usein käytetty puupylväitä, mutta monilla kaduilla pylväät on vaihdettu metallisiin. Vuotiellä on veistokselliset valopylväät, joista on ripustettu valaisimet ajoratojen ylle vajereilla. Kesällä 2007 tullaan sijoittamaan suojakaiteet Vuotielle ajoradan ja pylväiden väliin lukuisten liikenneonnettomuuksien ehkäisemiseksi.

Melkein kaikilla kaduilla on kadunsuuntaista kadunvarsipysäköintiä. Nurmetus on tavallisin istutus, mutta monilla kaduilla on myös puita ja pensaita sijoitettu viherkaistoille. Puistoja on jonkun verran ja esimerkiksi Kallvikintien sekä Porslahdentien kadunvarsipuistot ovat osa 1960-luvun kaavoitusperiaatteita, joita ei nykyään enää kovin paljon uusissa suunnitelmissa esiinny. Vuosaarentien avara luonne on osin hävinnyt ja kadunvarsi-istutuksia voisi mahdollisuuksien puitteissa lisätä. Kokoojakaduilla on paljon linja-autoliikennettä ja Niinisaarentiellä myös raskasta liikennettä, joka kuitenkin on suuremmalta osin siirtymässä pois uuden sataman liikenneyhteyksien valmistuessa.

Inventoidut vauriot katualueilla on jaettu niiden vakavuuden mukaisesti kahteen luokkaan, vakava ja lievä. Katujen korjaustoimenpiteiden priorisoinnissa on käytetty vakavia vaurioita ja ne vaativat välitöntä korjausta. Lievät vauriot on luokiteltu sillä perusteella, että ne eivät vielä aiheuta korjaustarvetta, mutta katu ei kuitenkaan enää ole ehjä ja ilman korjaustoimenpiteitä vauriot



Halkeamia Airoparintiellä ja routanousua Kallvikintiellä



Rastilantiellä epätasaisuutta ja asfalttia puuttuu Isonvillasaarentieltä

kehittyvät vakavammiksi. Kaikki vauriot kevyen liikenteen väylillä on merkitty vakaviksi sillä perusteella, että samanlainen vaurio aiheuttaa kevyen liikenteen väylällä liikkujille suuremman haitan kuin ajoradalla liikkujille.

Yksittäiset vauriot ja puuttuvat rikkiäiset reunakivet on korjattava osana katujen normaalia kunnossapitoa. Ahtaat hidasterakenteet ja käänköpaikat sekä osa kaivoista (uudenmalliset kitakaivot) aiheuttavat ongelmia talvikunnossapidolle. Nämä puutteet esiintyvät yleensä juuri peruskorjatuilla kaduilla. Kaivotyypin valinta tulee huomioida seuraavien peruskorjauskohteiden suunnittelussa.

5.2.2 Peruskorjausohjeet

Peruskorjaustarpeessa olevat kadut on määritelty seuraavien vauriotyyppien perusteella: painumat, routanousut, muut erityisesti lammikoitumista aiheuttavat epätasaisuudet sekä huonosti täytetyt ja tiivistetyt kaivannot ja rumpupuutteet. Muut kadut on järjestetty uudelleenpäällystystarpeen mukaiseen kiireellisyysjärjestykseen käyttäen kriteerinä edellä lueteltujen vauriotyyppien lisäksi erityyppisiä päällysteen vaurioita, kuten halkeamia ja reikiä. Toimenpiteet on valittu siten, että ne korjaavat havaitut vauriot ja täyttävät katu- luokkakohtaiset toimivuusvaatimukset. Peruskorjaukseen valituille kohteille voidaan joutua tekemään kunnan säilyttämiseksi kunnossapitotoimenpiteitä ennen peruskorjausta, mikäli peruskorjaaminen ajoittuu useamman vuoden päähän tulevaisuuteen. Peruskorjaustarpeessa olevilla kaduilla parantamistoimenpiteitä vaativat vauriot ovat usein keskittyneet lyhyehköille osuuksille, joille tulee suunnitella rakennekerrosten uusiminen. Muulle osalle kadusta kunnostustoimenpiteeksi yleensä riittää peruskorjauksen yhteydessä tehtävä uudelleenpäällystäminen.

5.2.3 Ylläpidossa ja rakenteellisessa kunnossapidossa huomioitavaa

Katujen rakenteellista kunnostustarvetta arvioitiin painottamalla seuraavia vauriotyyppejä: painuma, routanousu, epätasaisuus, lammikoituminen, paikkaukset, rummut, halkeamat, urautuneisuus, reikä, monttu, kaivo, puiden juuret, asfaltti puuttuu, asfaltin kuluneisuus ja asfaltin reuna. Tarkastelun tuloksena todettiin, että vauriot ovat hyvin keskittyneet alueellisesti ja kunnostustoimenpiteistä on voitu melko helposti muodostaa alueellisia kokonaisuuksia.

Useimmat näistä kaduista ovat tonttikatuja tai kevyen liikenteen väyliä, joille toimenpidesuositus on uudelleenpäällystyks 80 - 100 kg/m² maksimi-



raekooltaan 16 mm AB-päällysteellä. Kokoojakadulla voidaan käyttää deformaatiokestävämpää päällystettä, esim. SMA:ta (stone mastix asphalt). Toinen mahdollisuus on harkita hiljaisen päällysteen käyttöä. On huomattava, että deformaatiokestävyyden ja meluntorjunnan vuoksi tehtävät päällystetyypivalinnat ovat keskenään ristiriitaisia; deformaatiota kestävä päällyste on muita päällystetyyppejä meluisampi ja hiljainen päällyste puolestaan ei kestä deformaatiota yhtä hyvin kuin muut päällystetyypit.

Porslahdentien urautuneisuutta

Porslahdentie ja Kallvikintie ovat paikoin urautuneet ilmeisesti raskaan liikenteen vaikutuksesta. Vauriot voidaan korjata päällystämällä käyttäen deformaatiota kestävää päällystettä (SMA). Tällä hetkellä nämä kohteet eivät vaadi toimenpiteitä, mutta pitkällä aikavälillä tulee harkittavaksi korjaustarpeen uudelleen arviointi.

Yksittäiset vauriot, kuten reiät, painumat, epätasaisuudet ja kaltevuusvirheet tulee tarvittaessa korjata esim. jyrinnällä tai tasausmassalla. Leveät halkeamat on juotettava kiinni ennen päällystämistä heijastushalkeilun estämiseksi. Yleisiä vauriotyyppejä ovat myös reiät kaivon kannen ympärillä tai kaivon väärä korkeus, jotka tulee korjata päällystämisen yhteydessä.

5.2.4 Suunnitelman toteuttamisaikataulu ja kustannukset

Toimenpidetaulukossa (Liite 3) on esitetty priorisoitu kohdeluettelo erikseen peruskorjausta vaativille kaduille (osa Rastilantiestä, Vuosaaren puistopolku ja Mustalahdentie) sekä rakenteelliselle kunnossapidolle. Rakenteellinen kunnossapito koostuu päällystystoimenpiteistä ja pienistä korjauksista. Päällystystoimenpiteistä on muodostettu seuraavat kokonaisuudet: 1) Vuo-



Yllä: Valkopaadentien betonipäällysteiset joukkoliikennekaistat

Alla: Kaidetta vaativa rummunpää

saaren puistopolkuun liittyvät tonttikadut Satamasaarentie ja Isonvillasaarentie ml. jalkakäytävät, 2) Koukkusaarentien kevyen liikenteen väylät, sekä 3) Rastilantien peruskorjaamatta jäävä osa ja Punakiventie. Pienillä korjauksilla kunnostetaan Airoparantie ja Punakivenpolku. Kartta korjauskohteista on liitteenä 2.

Toiseen kiireellisyysluokkaan kuuluvat osa Keulatiestä ja Venemestarintiestä. Näillä kaduilla on jonkin verran vaurioita, mutta niiden ei arvioida vielä vaativan kunnostusta. Vaurioituminen on kuitenkin jo alkanut ja sen edetessä nämä kadut tulevat kunnostustarpeeseen.

Toimenpide-ehdotukseen on varattu nopeasti toteutettaville ensikunnostuksille noin 50 000 euroa. Korjaukset tehdään käyttötalouden varoin. Kohteiksi on valittu Porslahdentien ja Vuotien risteyksessä näkyvyyden peittävän maavallin madaltaminen, Valkopaadentien betonipäällysteisten joukkoliikennekaistojen pohjoispään liittymäkohta asfalttipäällysteeseen korjataan, Lokitien päässä (venesatama) olevan kevyen liikenteen

wäylän rummun päähän asennetaan kaide ja Porslahdentien suojateiden korkeat reunakivet madalletaan kolmesta kohtaan sekä Isonvillasaarentien kohdalla olevat keskisaarekkeet levennetään suunnitteluohjeiden mukaisiksi. Lisäksi korjataan Porslahdentiellä lähellä Varpepolkua oleva kohta, johon muodostuu sateella iso lammikko.

Peruskorjauksista aiheutuu rakennusvirastolle noin 820 000 euron kustannukset, jotka jakautuvat vuosille 2008–2012. Peruskorjauskohteista osa on kaavamuutosalueella, joten niiden mahdollinen toteutuminen tapahtuu vasta asemakaavan vahvistuttua.

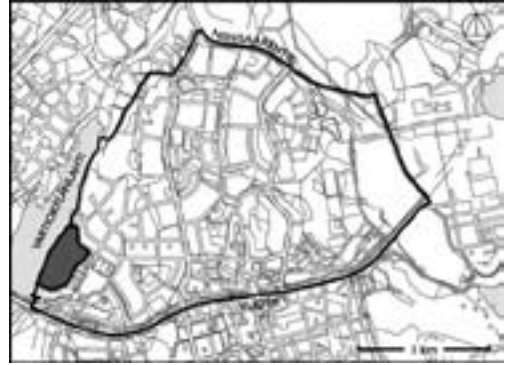
Uudeksi investointihankkeeksi ehdotetaan Mosaiikkiraitin puuttuvan osan rakentamista. Rakentaminen toteutetaan Mosaiikkipuiston kunnostamisen yhteydessä. Mosaiikkiraitin kuntoon saattaminen maksaa noin 120 000 euroa.

Päällystysohjelmaan ehdotetut toimenpiteet maksavat noin 250 000 euroa ja niiden toteutus on ajoitettu vuosille 2008–2012. Rakenteellisen kunnossapidon korjaukset tehdään käyttötalouden varoin ja ne ajoittuvat vuosille 2010–2011. Rakenteellisen kunnossapidon toimenpiteet ja ensikunnostuskohteet maksavat yhteensä noin 70 000 euroa.

I. RASTILANMÄKI

<i>Hoitopinta-ala</i>	99701 m ²
<i>Rekisterinumero</i>	65151, 65024
<i>Hoitoluokka</i>	C1, C2
<i>Osoite</i>	Kanavakuja, Lokitie
<i>Kaavamerkintä / nro /</i>	VL, RT
<i>Perustamisvuosi / suunnitelma</i>	Ei suunnitelmaa
<i>Luonnonhoitosuunnitelman kuviot</i>	33, 34, 37-41, 49, 50

Toimenpiteet	Kiireellisyysluokka
Rakenteellinen kunnostus	I
Luonnonhoito	I



Kohteen kuvaus

Rastilanmäki sijaitsee Vartiokylänlahden itärannalla, Rastilan kartanon ja leirintäalueen pohjoispuolella. Pohjoisessa alue rajautuu 1980-luvun pientalo-alueeseen. Ranta kuuluu Vartiokylänlahden lepakkoalueeseen ja viheralueen pohjoisosassa on arvokas luontokohde: Litorina-meren rantavalli-louhikko.

Vanhaa, osittain uudistumassa olevaa puustoa kasvava metsäinen mäki nousee 17 metrin korkeuteen ja se liittyy saumattomasti Rastilan kartanopuiston maisemaan. Suurin osa alueesta on aidattu leirintäalueen käyttöön, mikä hankaloittaa ulkoilukäyttöä. Rantapolun varrella on vanhoja liuskekilouhoksia. Seudullisesti merkittävän viheralueen vieressä sijaitsee suosittu liikuntaviraston ylläpitämä uimaranta ja avantouintipaikka.

Kasvillisuus ja varusteet

Alueella kasvaa pääosin noin 130 -vuotiasta kuusivaltaista, tuoretta kangasmetsää. Korkeimmilla kohdilla on nuorta, kuivahkoa mäntykangasta. Vartiokylänlahden rantametsät muodostavat tärkeän lepakkoalueen, mikä osaltaan asettaa rajoituksia luonnonhoitotöille.

Mäen ja merenrannan välissä, rannan suuntaisesti kulkee metallirunkoisten puistovalaisimin valaistu talvikunnossapidon piirissä oleva ulkoilureitti ja talvisin lumitilanteen salliessa hiihtolatu. Puistossa ei ole penkkejä eikä jäteasioita.

Arvokkaat luontokohteet

Rastila: muinaisrantamerkki, rantavalli ja lohkariekkö. Kohde on sekä geologisesti että geomorfologisesti arvokas kohde. Arvon luokka I. Tunnus 2118. Vartiokylänlahti: Lepakkokohteet. Tunnus 31/03.



Uimarannan ja metsän välissä keskellä rinnettä on hyväkuntoinen uudehko kolmilanka-aita, joka jatkuu liikuntaviraston hallitseman alueen ympäri. Koillispuolella verkkoaita on kaatunut. Alueella ei ole roska-astioita eikä levähdyspaikkoja.

Käyttäjien toivomukset

Asukaskyselyn tulosten mukaan seuraavat asiat nousivat Rastilankallion alueella tärkeiksi:

- heikko valaistus
- penkkien ja roska-astioiden puute
- jonkin verran epäsosiaalista käytöstä
- alue on osittain pusikoitunut, näkymät puuttuvat
- alue tulee jättää luonnontilaan
- paljon käytetyiltä reiteiltä puuttuu talvikunnossapito
- Rastilanmäki on suunnittelualueen ”helmi”, monen mielipaikka, paras kohtauspaikka ja siellä on vetovoimaisimmat kävelyreitit.

Moni piti Rastilanmäkeä alueena, jossa voisi järjestää asukastalkoita. Mielipaikkakyselyn mukaan aluetta pidettiin asukkaille erittäin tärkeänä. Asukkaat toivovat myös, että alue olisi mahdollisimman luonnonmukainen.

Tavoitteet

Tavoitteena on miellyttävä, luonnonläheinen virkistys- ja ulkoilualue. Kalliolta ja rantakäytävältä näkyy Vartiokylänlahdelle, mutta paikoin kasvillisuus on tiivistä luoden kulkijalle metsän tuntua ja vaihtelevuutta. Alueella suositaan perinteisiä suomalaisia metsäpuulajeja täydennettynä jalopuilla, kuten esim.



tammella. Puuston ikärakenne on monipuolinen ja alueen säilyminen metsänä myös tulevaisuudessa turvataan luomalla uusia puusukupolvia pienten uudistusalojen kautta. Linnustolle ja lepakoille tärkeä rantavyöhyke säilytetään luonnontilaisena, kuitenkin siten, että mäeltä voi paikoin nähdä Vartiokylänlahden veden pintaa.

Suunnitelma seuraavalle 10-vuotiskaudelle

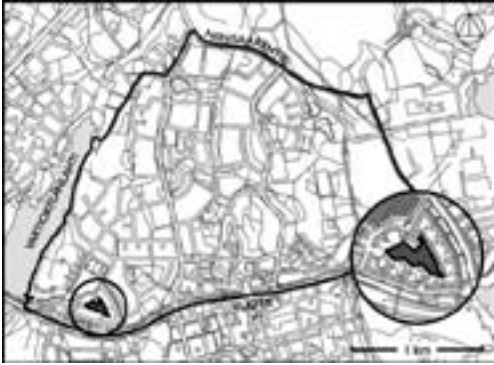
Rantareitin ja rantaviivan välistä metsävyöhykettä harvennetaan paikoin siten, että ulkoilureitiltä aukeaa näkymiä Vartiokylänlahdelle. Pihlajavesakkoa raivataan pois ja suositaan komeita mäntyjä, tammia ja tervaleppiä. Metsän uudistamiseksi tehdään heikkokuntoisimpaan puustoon pieniä aukioita, joihin istutetaan kasvupaikalleen sopivia puuntaimia. Puuston uusiutuminen turvataan hoitamalla taimikkoja huolellisesti.

Alueelle asennetaan penkit ja jäteastiat sekä tietotaulu, jossa kerrotaan geologisesti merkittävästä rantavallista ja sen syntyhistoriasta. Kasvillisuuden täydennystä suunniteltaessa otetaan myös huomioon Rastilan kartanon vanha kasvillisuus ja pyritään vaikuttamaan siihen, että lajisto säilyy myös tulevaisuudessa (Katja Wallin: Rastilan kartanon historiallinen selvitys ja kasvillisuusinventointi).

Ylläpidossa huomioitavaa

Käytävien ylläpitovastuu siirtyy vuonna 2007 rakennusvirastolle, mikä tulee huomioida ylläpitotoimistossa. Rantakaista siivotaan roskista ja rumpujen päät lyhennetään ja niiden ympäristö siistitään. Rantakäytävän reunat siivotaan ja vesakko poistetaan. Käytävän reunat pidetään avoimina. Rantakäytävä pidetään kunnossa myös talvella. Huomioidaan latureitti (liv).

2. RASTINKALLIO



<i>Hoitopinta-ala</i>	8622 m ²
<i>Rekisterinumero</i>	75071
<i>Hoitoluokka</i>	A2, A3, L2
<i>Osoite</i>	Rastilanraitti, Retkeilijänkatu
<i>Kaavamerkintä / nro / vuosi</i>	VP-1 / 10320 / 1997
<i>Suunnitelma nro / vuosi</i>	VIO 5020 / 2002
<i>Suunnittelija</i>	T:mi Puisto- ja pihasuunnittelu Terttu Hilli

<i>Toimenpiteet</i>	<u>Kiireellisyysluokka</u>
Rakenteellinen kunnostus	I

Kohteen kuvaus

Tämä monta toimintaa sisältävä, arkkitehtonisesti yhtenäisen 2000-luvun korttelin keskellä sijaitseva, pienehkö korttelipuisto avautuu pohjoiseen. Korkeimmat rakennukset varjostavat sitä eteläpuolelta eikä näkymiä ympäristöön ei juuri avaudu. Puiston ja sitä ympäröivien tonttien rajaa ei havaitse maastossa. Asukaspysäköinti on järjestetty pääosin korttelin ulkopuolelle joten korttelialueen sisällä oleva puisto on rauhallinen.

Puiston sommittelu tavoittelee vapaata muotokieltä ja luonnonmukaisuutta, mutta alueen runsaslukuiset kulkuyhteydet ja rakenteet pirstovat puiston moneen eri osaan. Alue on tavoitteesta huolimatta ilmeeltään rakennetun oloinen. Pitkänomaisen puiston länsi- ja keskiosa on kallioinen ja luonteeltaan luonnonmukaisempi kuin sen puistomainen itäosa.

Yleisvaikutelmaltaan tämä puolijulkisen vaikutelman antava puisto on toimiva, mutta monin paikoin kulunut. Rastilankallion puisto on tärkeä ”pihan jatke” lähiasukkaille, mutta puiston puutarhateollinen arvo on kuitenkin vähäinen. Puistoa käyttävät pääosin lähitalojen asukkaat.

Kasvillisuus ja varusteet

Luoteispäädyssä on kallioinen alue, jonka laella kasvaa alkuperäinen kuiva kalliometsä. Puiston kaakkoisosassa on rehevämpi tasainen nurmialue sekä puiston rakentamisen yhteydessä säilytettyjä haapoja ja koivuja. Karu luonnonmaasto kärsii kovasta kulutuksesta. Metsänpohjalla kasvaa heinää ja pihlajavesakkoa. Osa kallion lakialueella kasvavista männyistä ovat kuivuneita. Uudisistutuksia ovat mm. vaahterat, kirsikat, tammet, angervot ja aroniat.

Käyttäjien kommentit



Asukaskyselyn kartta-analyysissä ei mitään merkittävää. Alueeseen ollaan tyytyväisiä. Vastaajien mielestä puisto soveltuisi hyvin asukastalkoiden pito-
paikaksi. Toivotaan talvikunnossapitoa Retkeilijänkujalta Retkeilijänkadulle.

Tavoitteet

Tavoitteena on hyvin hoidettu toiminnallinen korttelipuisto. Luonnonmukai-
sista alueista huolehditaan erityisen hyvin, koska kulutus alueella on suurta.
Mikäli kuivuusolot ja kulutus sitä edellyttävät muutetaan osa luonnonalueista
rakennetummaksi, mutta kuitenkin kasvillisuudeltaan monimuotoiseksi.

Suunnitelma seuraavalle 10-vuotiskaudelle

Puistoa hoidetaan hoitoluokan mukaisesti. Kasvillisuutta uusitaan tarpeen
mukaan. Rakenteet pidetään kunnossa ja hyvässä maalissa ja pienimuotoi-
sia kunnostustöitä tehdään. Hoitoluokkamutokset ovat mahdollisia, mikäli
hoitoa on tehostettava tai jos kunnostustyöt johtavat muutostarpeisiin. Puis-
toa kehitetään rakennetumpaan suuntaan. Tavoitteena on, että puistoa ei
peruskorjata suunnittelukauden aikana, vaan siitä huolehditaan rakenteellista
kunnossapitoa ja kasvillisuuden hoitoa tehostamalla. Kuolleiden kasvien täy-
dennysistutuksia tehdään tarpeen mukaan ja luonnonmukaiset ”niittykoh-
teet” niitetään joko vähintään 2 kertaa kesässä tai muutetaan käyttönurmeksi
harkinnan mukaan. Suunnitelma hoitosuunnitelmineen päivitetään. Suunni-
telmassa otetaan kantaa talvikunnossapito- / valaistustarpeisiin.



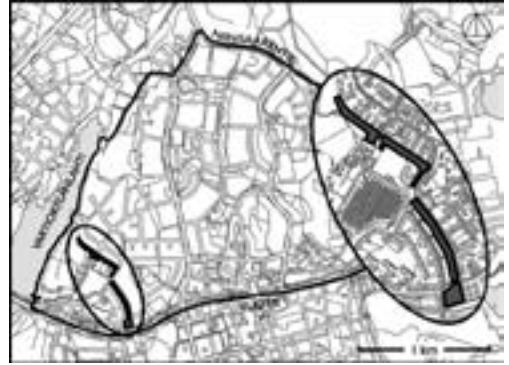
Ylläpidossa huomioitavaa

Pieniä kunnostustöitä ja muutoksia alkuperäisestä suunnitelmasta on puistossa jo tehty ja niitä jatketaan tavoitteena puiston kunnon säilyminen sellaisena, ettei peruskorjaustarvetta synny suunnittelukaudella. Tarkistetaan, että talvikunnossapito puistossa on tilauksen mukainen.

3. KUUSIAITA

<i>Hoitopinta-ala</i>	2 0437 m ²
<i>Rekisterinumero</i>	74024, 75029,
<i>Hoitoluokka</i>	A2, B2, C1
<i>Osoite</i>	Rastilantie, Retkeilijänkuja
<i>Kaavamerkintä / nro / vuosi</i>	VP-2 / 10320 / 1997
<i>Perustamisvuosi</i>	Kuuset ovat istutettu 1960-luvulla
<i>Suunnitelman nro / vuosi</i>	VIO 5116/1 Yleissuunnitelma / 2000 (ei toteutettu) / (päivitetty) 2006
<i>Suunnittelija</i>	T:mi Viher-Viiva, Terttu Hilli päivitys Ramboll Finland Oy, Pia Rönnholm
<i>Luonnonhoitosuunnitelman kuviot</i>	42, 43, 44, 45, 56, 58

<u>Toimenpiteet</u>	<u>Kiireellisyysluokka</u>
Peruskorjaus/uudisrakentaminen	1 ja 2



Kohteen kuvaus

Tämä Kuusialaksi nimetty kaupunkikuvallisesti merkittävä nelirivinen, noin 20 metriä korkea kuusi-istutus sijaitsee Rastilan uuden kerrostalokorttelin ja Rastilan pientaloalueen välissä. Kuusirivien eteläpäässä oleva, toistaiseksi kunnostamaton niittymäinen aukio rajautuu Vuotiehen ja Metrorataan. Kuusiala istutettiin luultavasti 1960-luvulla Helsingin kaupungin ja Saseka Oy:n maa-alueiden rajalle. Kuusialaa oli perimätietojen mukaan istuttamassa silloinen kaupunginmetsänhoitaja Mikko Pitkäniemi ja työnjohtaja Eino Rantala.

Kaukomaisemassa Kuusiala on vaikuttava maamerkki, mutta läheltä tarkasteltaessa se on hoitamattoman ja paikoin melkein pelottavan oloinen. Metron ja Vuotien melu häiritsee jonkin verran. Asemakaavassa kuusiala on merkitty säilytettäväksi ja kaupunkikuvallisesti merkittäväksi maisemaelementiksi.

Rastilantien kaakkoispuolella kuusiala on erittäin tiheä ja osa kuusista on heikkokuntoisia. Kävelytien reunassa kasvaa koivuja. Monitoimitalon kohdalla kuusialaa ei ole, vaan paikalla kasvaa mäntyjä, vähän koivuja ja muutamia haapoja. Retkeilijänkujan ja Venemestarintien välissä kuusiala on yhtenäisin ja parhaiten säilynyt. Tosin molemmista päistään kuusialan kuuset ovat heikkokuntoisia, mutta hankkeessa aidan kunnostamiseksi on juuri valmistumassa suunnitelma.



Asemakaavaan alue on merkitty kaupunkikuvallisesti merkittäväksi ja sen eteläpäässä oleva niitty puistoalueeksi, johon saa rakentaa pienehkön rakennuksen puutarhamyymälää tai kierrätystoria varten ja 10 autopaikkaa.

Kasvillisuus ja rakenteet

Arviolta 40- 50 -vuotiaiden kuusien muodostaman nelirivisen istutuksen yhtenäinen latvusto on eteläpäässä kärsinyt Vuotien ja metron rakennustöistä. Heikkokuntoisia kuusia on jouduttu poistamaan, joten istutuksessa on aukkoja ja jäljelle jääneiden puiden latvusto on harsuuntunut. Kuusten alle on kasvanut vesakkoa. Kuusiaidan ja kävelytien välissä kasvaa eri-ikäisiä koivuja.

Käyttäjien toivomukset

Asukaskyselyn palaute kertoo, että Kuusiaidan puisto on erittäin vilkkaassa käytössä oleva kulkureitti, josta puuttuu riittävä valaistus ja talvikunnossapito. Puiston kalustuksen, istutusten ja roska-astioiden puute huolestuttaa. Kuuset ovat hyvin järeitä ja niiden varjostuksen vuoksi on tullut asukailta valituksia. Alueelle toivotaan koripallokenttää ja jääkiekkokaukaloa. Talvikunnossapito tulee järjestää Venemestariintieltä Retkeilijänskadulle johtavalla puistokäytävällä.

Tavoitteet

Tavoitteena on elinvoimainen ja kaunis kuusiaita, jonka reuna-alueita hoidetaan niille määritellyn hoitoluokan mukaisesti. Tavoitteena on kuusirivistön uusiminen siten, että sen luonne säilyy tuleville sukupolville. Kuuset antavat oman erityisen leimansa maisemaan.

Suunnitelma seuraavalle 10-vuotiskaudelle

Terttu Hillin laatima suunnitelma on päivitetty Ramboll Finland Oy, Pia Rönnholmin toimesta. Syksyllä 2006 valmistuneessa suunnitelmassa määritellään puiden uusimistapa ja aikataulu siten, että kuusirivistöt säilyvät yhtenäisinä myös tulevaisuudessa. Eteläpään ensimmäinen vaihe toteutetaan vuonna 2007.

Myös puiston pohjoisosan, Venemestarintien ja Rastilantien välisen osuus tulee kunnostaa noin 12 vuoden kuluessa. Suunnittelu käynnistetään tämän aluesuunnittelukauden viimeisellä kolmanneksella.

Kierrätyspisteen tarve selvitetään puistosuunnittelun yhteydessä. Kuusiainan ja kevyen liikenteen raitin välissä kasvavat, varsinkin huonokuntoiset ja vaaralliset, koivut poistetaan mahdollisimman pian.

Suunnitelmaan liitetään selkeä ja tavoitteellinen hoito- ja kehittämissuunnitelma.

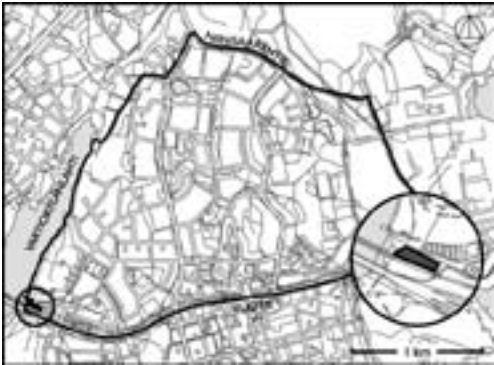
Hoitoluokituskartan lisäksi myös alueen kehittämistavoitteet ja hoitosuunnitelman päivittämissaikataulu määritellään suunnitelmassa. Syyskuussa 2005 laaditun niittyinventoinnin (Hanna Tuovila) mukaan Kuusiainan puistossa olevalle niitylle (inventointinumero 54005) on laadittava erillinen suunnitelma. Alue on kuitenkin osa Kuusiainan kunnostusta ja mahdollinen niitylle tehtävä muutos kirjataan niittyinventointitiedostoon.

Ylläpidossa huomioitavaa

Alueen perussiisteydestä huolehditaan jo ennen puiston kunnostusta.



4A. RASTILAN UIMARANNAN SUOJAVIHERALUE



<i>Hoitopinta-ala</i>	1916 m ²
<i>Rekisterinumero</i>	65167
<i>Hoitoluokka</i>	H1, (hoitoluokittamaton)
<i>Osoite</i>	Vuotie, Vuosaaren silta
<i>Kaavamerkintä / nro / vuosi</i>	EV / 10320 / 1997
<i>Suunnitelman nro / vuosi</i>	KAO 28059, 28018, 28115, 28145, 27353, 27584 / 1999-2000 Vuotien suunnitelmia
<i>Suunnittelija</i>	Insinööri-toimisto Maa ja Vesi Oy Maisema-arkkitehdit Byman&Ruokonen

<u>Toimenpiteet</u>	<u>Kiireellisyysluokka</u>
Luonnonhoitosuunnitelma	I



Kohteen kuvaus

Suojaviheralue sijaitsee Vartiokylänlahden itärannalla, Rastilan kartanon ja uimarannan eteläpuolella, metroradan ja Vuoraitin välissä. Rakennettu maa-valli liittyy Vuotien metrolinjan maisemointiin ja melunsuojaukseen. Maa-vallin viertä kulkee sorapäälysteinen kevyen liikenteen raitti, joka jatkuu myös asfalttipintaisena Vuotien alitse. Kohde sijaitsee merkittäväällä paikalla kartanomaisemassa, jonka näkyvyyttä ja näkymiä se on turmellut. Istutus on yleisvaikutelmaltaan erittäin siisti ja hyvin hoidettu.



Kasvillisuus ja rakenteet

Rinteissä niittymäinen kasvusto ja alarinteessä kasvaa leikattu nurmi. Vallin laella kasvaa mm kääpiövuorimäntyjä ja soratien varressa kasvaa hieno tervaleppäpari.

Tavoitteet

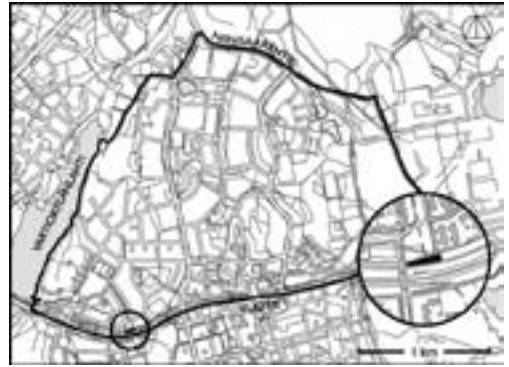
Siisti ja hyvin hoidettu suojaviheralue, joka on tärkeä osa Vuosaaren sisään-tuloaluetta ja antaa saarelle tulijoille hyvän yleisvaikutelman koko alueesta. Hoitotöissä noudatetaan suunnittelijan antamia hoito-ohjeita.

Suunnitelma seuraavalle 10-vuotiskaudelle

Suojaviheralueelle määritellään hoitoluokkaan A3 ja alarinteiden niittymäisiä osia hoidetaan B2 hoitoluokan mukaan. Alueelle laaditaan hoitosuunnitelma ja se viedään yleisten alueiden rekisteriin. Niitty leikataan 1-2 kertaa vuodessa. Tervaleppien kunnosta huolehditaan siten, että ne säilyvät mahdollisimman pitkään. Istutetaan muutama nuori tervaleppä turvaamaan puiden jatkuvuus. Niittyalueet liitetään luonnonhoitosuunnitelmaan.

4B. VUORAITTI – VUOTIE, SUOJAVIHERALUE

<i>Hoitopinta-ala</i>	433 m ²
<i>Rekisterinumero</i>	74025
<i>Hoitoluokka</i>	H1, (hoitoluokittamaton)
<i>Osoite</i>	Vuotie
<i>Kaavamerkintä / nro / vuosi</i>	EV / 10320 / 1997
<i>Suunnitelman nro / vuosi</i>	KAO 27766
<i>Suunnittelija</i>	Insinööritoimisto Maa ja Vesi Oy
<u>Toimenpiteet</u>	<u>Kiireellisyysluokka</u>
Luonnonhoito	I



Kohteen kuvaus

Suojaviheralue sijaitsee metroväylän pohjoispuolisella maapenkereellä. Alue toimii suojavyöhykkeenä katualueen ja Rastilan asuinkortteleiden välissä. Visuaalisesti serbiankuusi-istutus ja niitty on pieni osa Vuotien katuvihreää, jolla on poikkeuksellisen vahva arkkitehtoninen identiteetti. Alue ei myöskään poikkea hoidollisesti siihen liittyvistä liikenneviheralueista, jotka kehystävät erittäin vilkasliikenteistä Vuosaaren sisääntuloväylää. Alue on hyvässä hoidossa ja se on tärkeä vaikkakin pieni osa Vuotien katutilaa. Kumpu on visuaalisesti katkeamaton jatke Vuotien ja metroradan välissä kasvavalle kuisiriville.



Tavoitteet

Tavoitteena on siisti suojaviheralue, joka on osa Vuotien korkeatasoisesti rakennettua ja kunnossapidettyä katutilaa.

Suunnitelma seuraavalle 10-vuotiskaudelle

Kasvillisuutta hoidetaan suunnittelijan antamia hoito-ohjeita noudattaen. Laaditaan hoito- ja kehittämissuunnitelma ja viedään se yleisten alueiden rekisteriin. Suojaviheralueelle määritellään hoitoluokkaan A3 ja alarinteen niittymäisiä osia hoidetaan B2 hoitoluokan mukaan. Alue liitetään luonnonhoitosuunnitelmaan.

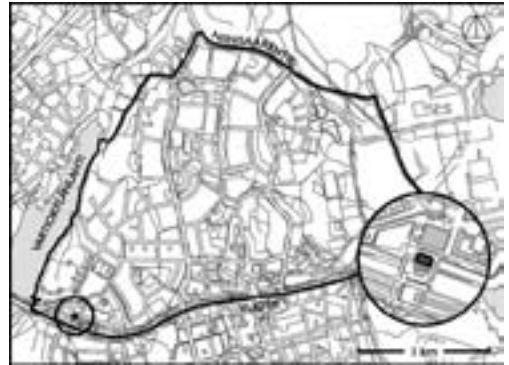
Alueelle laaditaan hoitosuunnitelma ja se viedään yleisten alueiden rekisteriin yhdessä muiden Vuotiehen liittyvien viheralueiden kanssa.

Ylläpidossa huomioitavaa

Kuksia ei leikata, vaan ne muodostavat kumpareen harjalle tiiviin kuusirivin. Kuusi-istutuksia täydennetään välittömästi kun siihen on tarve.

4C. RASTILAN METROASEMA, K-TONNTTI

Hoitopinta-ala	433 m ²
Rekisterinumero	65018
Hoitoluokka	A3
Osoite	Vuotie
Kaavamerkintä / nro / vuosi	K / 10320 / 1997
Suunnitelman nro / vuosi	VIO 47091 / 1998
Suunnittelija	HKR, Birgitta Rossing
Toimenpiteet	Kiireellisyysluokka
Ei toimenpiteitä	-



Kohteen kuvaus

Alue sijaitsee metroaseman lasiseinäisen porrastornin ja pyörätien pohjoispuolella. Sitä rajaavat länsipuolella Karavaanisilta ja pohjoispuolella Retkeilijänkatu. Pieni jyrkässä rinteessä oleva istutusalue rajautuu pyörätiehen betonisella tukimuurilla, joka muodostaa pienen ellipsin muotoisen laajentuman jalkakäytävään. Rinteessä on ovaalinmuotoiset terrassirakennelmat. Liike- ja toimistorakentamiseen osoitettu tontti (K 54003) on kunnostettu väliaikaisesti viheralueeksi vuonna 1998.

Kasvillisuus ja rakenteet

Pensasistutuksessa kasvaa mm norjanangervoja, mäntyjä, koristeomenoita ja sinikuusamia. Pensaiden väliin on istutettu narsisseja.

Tavoitteet

Reheväkasviuuden rinne.

Suunnitelma seuraavalle 10-vuotiskaudelle

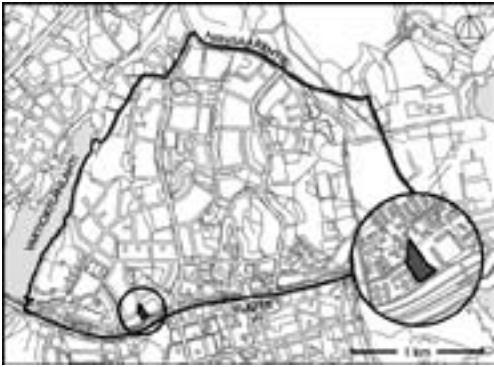
Ei toimenpiteitä.

Ylläpidossa huomioitavaa

Väliaikainen istutus, joka poistuu kun tontille rakennetaan.



5. VENEMESTARINTIEN PUISTIKKO



<i>Hoitopinta-ala</i>	4 044 m ²
<i>Rekisterinumero</i>	75004
<i>Hoitoluokka</i>	C1
<i>Osoite</i>	Venemestarintie, Vuotie
<i>Kaavamerkintä ja nro /vuosi</i>	VP 8925 / 1985
<i>Luonnonhoitosuunnitelman kuvio</i>	57

<u>Toimenpiteet</u>	<u>Kiireellisyysluokka</u>
Peruskorjaus/uudisrakentaminen	I
Luonnonhoito	I

Kohteen kuvaus

Kohde sijaitsee pääosin 1970-80 luvuilla rakentuneen pientaloalueen reunalla. Sitä rajaavat rivitalotontit, metrorata ja Vuotie. Alue on aikanaan ollut Rastilan kartanon peltoja tai hakamaita. Myöhemmin alue on jäänyt rakentamisen sisälle ja metsittynyt.

Pitkänomaisen, tiheäkasvuisen metsäkaistaleen läpi johtaa polkuja sekä kaakoisesta luoteeseen että koillisesta lounaaseen. Alue on merkittävä kevyen liikenteen kulkuväylä Vuotien yli johtavalta sillalta Rastilan pientaloalueelle. Yleisvaikutelmaltaan puisto on pusikkoinen ja pimeä. Liikenteen melu kantautuu Vuotieltä ja metroradalta. Puistikon itäpuolella olevalle tontille valmistellaan asemakaavan muutosta, joka myös pieniltä osin vaikuttaa puiston rajoihin.

Kasvillisuus ja rakenteet

Kosteahkossa painanteessa kasvaa noin 60-vuotias rauduskoivikko, jossa on lisäksi mäntyjä ja nuoria kuusia. Pihlajavaltaisen ja tiheän pensaskerroksen alla kasvaa jättiläispalsamia. Kasvupaikka on lehtomaista kangasta. Alueella on paljon lintuja ja pieneläimiä. Viheralueella ei ole kalustusta eikä valaistusta.

Käyttäjien toivomukset

Asukkaat toivovat valaistua kevyen liikenteen raittia.

Tavoitteet

Tavoitteena on luonnonmukainen, turvallinen ja mahdollisimman esteetön läpikulkureitti kevyen liikenteen sillalta pohjoiseen. Monilajisessa lähimetsässä voi kuulla linnunlaulua ja tuntea metsän tuoksun. Puuston rakennetta kehitetään kerrokselliseksi varjostusta kestäväksi kuusen avulla. Rakennettavan reitin varteen luodaan jalopuilla vaihtelevuutta ja monimuotoisuutta.

Suunnitelma seuraavalle 10-vuotiskaudelle

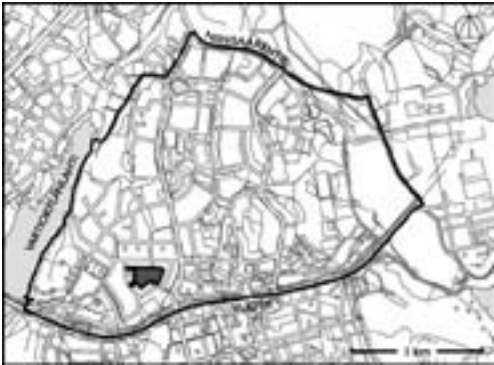
Puiston läpi Vuotieltä pohjoiseen johtavan polun kohdalle rakennetaan va-laistu kevyen liikenteen raitti, joka pidetään myös talvisin kunnossa. Raitin sijainti ja laajuus tarkennetaan maastossa. Puiston luonne jää metsäiseksi ja se luokitellaan edelleen lähimetsäksi (C1). Sekä luonnonhoidon suunnitte-lussa että raittien rakentamisessa huomioidaan alueen eläimistö ja vesiollo-suhteet. Uuden kulkureitin reunat pidetään avoimina ja ne niitetään vähin-tään kerran kesässä. Uuden käytävän välittömästä läheisyydestä kaadetaan huonokuntoiset koivut. Koivun runkoja jätetään maapuiksi metsään kulkua rajaamaan. Niiden taakse istutetaan joko jalavia tai tammia. Kuusi-istutuksilla lisätään kerroksellisuutta ja suojavaikutusta. Metsässä jo nyt olevat ja käytä-vän rakentamistyöstä sekä metsän hoitotoista jäävät hakkuutähteet viedään puistikosta pois. Viheralueen viralliseksi nimeksi esitetään Venemestarintien puistikkoa.



Ylläpidossa huomioitavaa

Uusi kevyen liikenteen reitti pidetään talvella kunnossa ja sen pientareet niitetään vähintään kerran kesässä. Uusi hoitokohde. Ylläpitokustannukset lisääntyvät noin 500 euroa/vuosi.

6. KEULAPUISTO



<i>Hoitopinta-ala</i>	27 155 m ²
<i>Rekisterinumero</i>	75030
<i>Hoitoluokka</i>	C1
<i>Osoite</i>	Keulatie
<i>Kaavamerkintä / nro / vuosi</i>	VP, Up, Vk 8925 / 1985
<i>Luonnonhoitosuunnitelman kuviot</i>	52 – 55
Toimenpiteet	Kiireellisyysluokka
Uudisrakentaminen/peruskorjaus	2
Luonnonhoito	1

Kohteen kuvaus

Pientalotonttien ja päiväkodin rajaama suurehko metsäinen, lehtipuuvaltainen puisto, jonne on kaksi kulkuyhteyttä Keulatieltä, yksi Peräsinpolulta ja yksi Lokikirjalta.

Puiston länsiosassa on Rastilan kartanon vanhaa peltomaata, joka on myöhemmin metsittyä. Maasto kohoaa porrasmaisesti kohti itäosan kalliokumpareita. Puisto muodostuu kolmesta polusta, ja niiden risteyskohdasta alueen keskellä. Risteyskohdan aukeamalla on säilytetty kookas kuusi. Keskiosan vieressä on lentopallokenttä. Puisto on varjainen, eikä hahmotu tilallisesti.

Puiston yleisvaikutelma on luonnonläheinen ja rauhallinen mutta samalla syrjäisen oloinen, varjoisa ja tilallisesti monotoninen. Alueella ei nykyisellään ole yhtään oleskeluun sopivaa aurinkoista kohtaa eikä poluilta aukeaa näkymiä ympäristöön. Puistoon on tuotu puutarhajätettä ympäristön pientalojen pihoilta. Lehtokotiloita on alueella paljon.

Kasvillisuus ja varusteet

Puiston luoteisosassa kasvaa varttunutta noin 65-vuotiasta koivikkoa, jonka seassa on haapoja, raitoja, pihlajia ja nuorempia vaahteroita. Alue on entistä Rastilan kartanon viljelysmaata ja nykyään luokiteltavissa lehtomaiseksi kankaaksi. Eteläosassa on hieman iäkkäämpää mäntyvaltaista sekametsää, jossa kasvaa mäntyjen lisäksi kuusia ja koivuja. Koko alueella osittain tiheästi kasvavien puiden alusta on melko avoin, mutta paikoittain kasvaa pihlajavesakkoa. Metsän pohjalla kasvaa ruohovartista kasvillisuutta ja paikoin rikkapalsamia. Kalliokumpareella puiston itäosassa on mäntyvaltainen puusto.

Käytävien varrella on kaksi penkkiä, joista toinen on uusittu lähiaikoina ja toinen on ehjä, mutta töhritty. Puihin on kiinnitetty ilmoituksia. Reitit on osittain valaistu puisilla pylväillä. Valaistus on riittämätön.

Käyttäjien toivomukset

Lähialueen on asukkailta tullut toiveita Keulapuiston kehittämisestä korttelipuistoksi. Pelikenttä on turha, koska sitä ei käytetä. Toisaalta on tullut myös päinvastaisia viestejä kentän käytöstä. Talvikunnossapitoa toivotaan.

Olisi mahtava metsäalue fasaaneineen, rusakoineen ja lintuineen, mutta puiston kosteat osat ovat käyttökelvottomia kesällä; lehtokotilot ovat valloittaneet sen. Sora-alueen paikalla oli ennen tanssilato, nykyään soveltuu parhaiden petankkipaikaksi. Pallokenttänä se ei ole hyvä kotiloiden takia. Puistoon karrätään puutarhajätteitä. Alueelle on levinnyt jättiputkikasvustoa.

Tavoitteet

Tavoitteena on siisti, kasvillisuudeltaan elinvoimainen ja monilajinen korttelipuisto, joka tarjoaa hyväkuntoisen käytäväverkoston lisäksi mahdollisuuden pienimuotoiseen toimintaan. Tavoitteena on huomioida asukkaiden toiveet ja esteetön liikkuminen puiston kunnostussuunnitelmaa laadittaessa. Jättiputkikasvusto ja lehtokotilot huomioidaan suunnitelmassa.

Suunnitelma seuraavalle 10-vuotiskaudelle

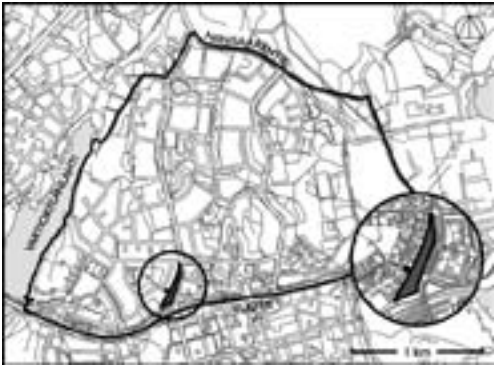
Puisto kunnostetaan. Puiston keskellä olevaa käytävien risteyskohtaa kehitetään edelleen istutuksin ja kalustein. Leikkipaikka, pieni pallokenttä, auringonottoaika yms. voi tulla kyseeseen. Luoteisosan entistä peltoaluetta voisi kehittää toiminta-alueeksi tai osittain avoimeksi nurmialueeksi. Kosteikkoalue otetaan käyttöön kunnostamalla se esimerkiksi vesiaiheeksi. Kalusteet ja jätehuolto uusitaan. Kasvillisuutta monipuolistetaan ja puistoa kehitetään hoidetummaksi. Jättiputkikasvusto ja lehtokotilot huomioidaan suunnittelussa. Osa puistosta siirtyy C-hoitoluokasta A3-hoitoluokkaan (noin 10 000 m²).

Ylläpidossa huomioitavaa

Puisto siistitään puutarhajätteistä mahdollisimman pian. Puiston ylläpitokustannukset nousevat noin 5 000 € / vuosi.



7. VUOTIE – KALLVIKINTIE, SUOJAVIHERALUE



<i>Hoitopinta-ala</i>	13 076 m ²
<i>Rekisterinumero</i>	75031
<i>Hoitoluokka</i>	A3, C1, B2
<i>Osoite</i>	Vuotie, Kallvikintie
<i>Kaavamerkintä nro / vuosi</i>	EV 10420 / 1997
<i>Luonnonhoitosuunnitelman kuviot</i>	180 - 184

<u>Toimenpiteet</u>	<u>Kiireellisyysluokka</u>
Luonnonhoito	2

Kohteen kuvaus

Suojaviheralue sijaitsee pientaloalueen ja Kallvikintien välissä. Vuotie, Kallvikintie ja sen toisella puolella oleva massiivinen kerrostalokortteli hallitsevat aluetta kaupunkikuvallisesti. Suojaviheralueen laidalla on meluvalleja ja puus-
tutuksia, jotka antavat suojavaikutuksen kevyen liikenteen raitille ja sovittavat viheralueen pientalojen mittakaavaan. Viheralue on pienentynyt Kallvikintien uuden linjauksen jälkeen, mutta myös luonnonpuustoa on säilynyt istutettujen kasvien rinnalla. Yleisvaikutelma käytävän varrella on puistomainen ja koko alue on huolitellun oloinen. Viheralue on merkittävä osa laajempaa kevyen liikenteen väyläverkostoa ja alueella kasvava puusto kuuluu olennaisena osana sekä maisemallisesti että kaupunkikuvallisesti Kallvikintien katutilaan. Eteläosassa on Hartelan rakennustyömaa koppeja meluvallin vieressä. (onko vuokrattu??)

Kasvillisuus ja varusteet

Asfalttipintaisen korkein metallipylväin valaistun kevyen liikenteen väylän varrella on leikattu nurmikko ja meluvalleilla kasvaa tiheää suojupuustoa ja pensaita. Uudisistutukset ovat noin 5 -vuotiaita havu- ja lehtipuita sekä mas-
sapensasistutuksia. Säilynyt luonnonpuusto noin 80-vuotiasta mäntykangasta ja osittain tuoretta kangasta, jossa kasvaa myös koivuja ja kuusia. Alikulun kohdalla pyörätien varressa on maalattu, uudehko ja hyväkuntoinen metallikaide.

Tavoitteet

Turvallinen ja siisti kevyen liikenteen reittiympäristö sekä suojaa antava elinvoimainen puusto ja hyvin hoidetut suojaistutukset asutuksen ja katutilan välissä.

Suunnitelma seuraavalle 10-vuotiskaudelle

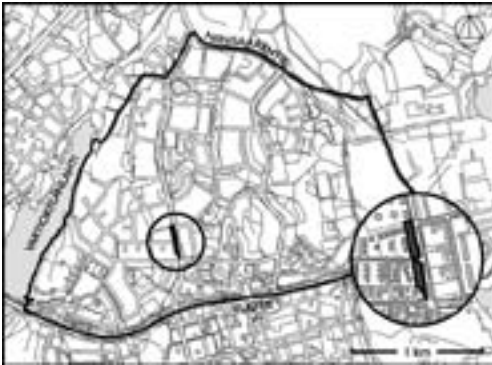
Suojaviheralueella olevan luonnonpuuston hoitoluokka korjataan viheralue-rekisteriin ja lisätään luonnonhoitosuunnitelmaan siten, että luokitus vastaa olemassa olevaa tilannetta. Suojavalleille istutetut männyt harvennetaan siten, että ne kehittyvät kauniiksi puuyksilöiksi. Metsäisiltä alueilta poistetaan heikkokuntoiset kuuset ja niiden tilalle istutetaan männyntaimia kerroksellisen metsän aikaansaamiseksi. Alueen eteläosassa oleva avoin alue hoidetaan niittynä.

Ylläpidossa huomioitavaa

Meluvalleille tehdyt männyn istutukset harvennetaan tarvittaessa joka viides vuosi. Tonttien aitaan rajautuva nurmikaista hoidetaan hoitoluokan mukaisesti.



8. KALLVIKINTIE-AIROPARINTIE, SUOJAVIHERALUE



<i>Hoitopinta-ala</i>	2 777 m ²
<i>Rekisterinumero</i>	75062
<i>Hoitoluokka</i>	C1
<i>Osoite</i>	Kallvikintie, Airoparintie
<i>Kaavamerkintä nro / vuosi</i>	EV 8925 / 1985
<i>Suunnitelman nro / vuosi</i>	VIO 5183 / 2002 (ei toteutettu)
<i>Suunnittelija</i>	Monica Elander, JP-Transplan
<i>Luonnonhoitosuunnitelman kuviot</i>	48, 48.1
<i>Toimenpiteet</i>	<u>Kiireellisyysluokka</u>
<i>Luonnonhoito</i>	I

Kohteen kuvaus

Viheralue sijaitsee Kallvikintien länsireunalla Airoparintien risteuksen etelä- ja pohjoispuolella rajautuen 1960-luvulla rakennettuihin rivitaloihin. Länteen viettävä rinne on mitä ilmeisimmin ollut Rastilan kartanon peltoaukean reu-navyöhykettä. Suojaviheralue muodostuu kahdesta luonteeltaan erilaisesta alueesta. Pohjoisempi on karu, kallioinen ja avoin kun taas eteläinen kaista on jyrkkärinteisempi ja tiheäkasvuinen. Viherkaista on vehreä, mutta toisaalta myös vaatimattoman oloinen. Yleisvaikutelmaltaan ränsistynyt alue täydentää Kallvikintien varrella olevaa metsäisten puistokaistojen sarjaa ja näin ollen kaupunkikuvallisesti ja ennen kaikkea Kallvikintien katumiljöön kannalta tärkeä.



Kasvillisuus ja varusteet

Alueen pohjoisosassa on kuiva ja osittain kallioinen mäntykangas ja eteläosassa on kuivahkoa mäntyvaltaista kangasta. Puusto on noin 100-vuotiasta ja eteläosassa mäntyjen lisäksi alueella kasvaa kuusia ja jokunen koivu. Kuu-set ovat heikossa kunnossa ja kuolevia. Pienpuustona on nuoria haapoja pihlajia ja vaahteroita. Pohjoispuolella puusto on harvaa ja heikkokuntoista. Osa puista on kuollut kuivuuteen. Pienpuustona kasvaa koivuja, vaahteroita, raitoja haapoja ja pihlajia.

Tavoitteet

Tavoitteena on hyvin hoidettu ja kaunis suojametsä asutuksen ja Kallvikintien välissä. Tien varrella oleva puisto on yhdessä viereisillä tonteilla kasvavan vihermassan kanssa tärkeä osa 1960-luvun luonnonläheistä puutarhalähiötä.

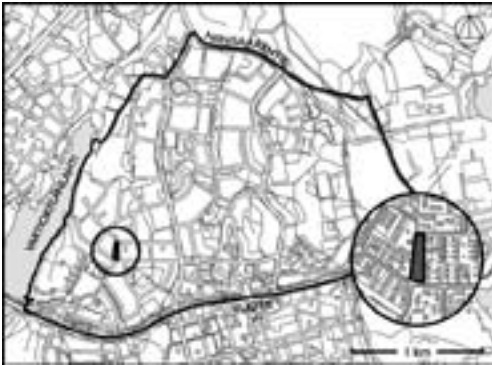


Suunnitelma seuraavalle 10-vuotiskaudelle

Luonnonhoitosuunnitelmassa laaditaan ohjeet alueen puuston kunnostamiseksi siten, että suojavaikutus säilyy ja maisemallinen ilme on siisti. Heikkokuntoiset puut poistetaan ja tilalle istutetaan havupuita, jotka antavat suojaa myös talvella.

Oikealla puolella kyseessä oleva vihervyöhyke

9. LOKITIE – AIROPARINTIE, PUISTOMETSÄ



<i>Hoitopinta-ala</i>	3875 m ²
<i>Rekisterinumero</i>	75056
<i>Hoitoluokka</i>	A3, C1
<i>Osoite</i>	Lokitie 33, Airoparintie 22
<i>Kaavamerkintä nro / vuosi</i>	VP, vm 8925 / 1985
<i>Suunnitelman nro / vuosi / kohde /</i>	
<i>Luonnonhoitosuunnitelman kuviot</i>	46, 47
<u>Toimenpiteet</u>	<u>Kiireellisyysluokka</u>
Luonnonhoito	I

Kohteen kuvaus

Puisto sijaitsee Airoparintien ja Lokitien välissä Venemestarintien pohjoispään kohdalla. Puiston läpi kulkee itäreunalla kivituhkapintainen ulkoilutie, joka jatkuu pohjoiseen Airoparinpolkuna. Raitti on vilkkaassa käytössä. Puuston keskellä kulkee kinttupolku, joka on koiranulkoiluttajien suosiossa. Lokitien varressa on kasattu puiston puolelle puutarhajätteitä. Airoparintien päässä puistossa sijaitsee radiomasto. Puiston yleisilme on ränsistynyt ja melko hoidamaton ja pimeällä pelottava.

Kasvillisuus ja varusteet

Pohjoisosa on tuoretta kangasta, jossa kasvaa noin 115-vuotiaita järeitä mäntyjä ja joitain nuoria koivuja, pihlajia ja vaahteroita. Pääosa puistosta on rehevää lehtomaista kangasta, jossa kasvaa varttunutta noin 50-vuotiasta koivikkoa. Koivikossa kasvaa myös isoja raitoja ja joitakin haapoja. Pienpuustona kasvaa vaahteroita, pihlajia ja tuomia.

Ulkoilureitti on valaistu keskikorkeilla, laatikkomuotoisilla pylväsvälisimilla. Eteläreunalle on sijoitettu paperinkeräyslaatikko.

Käyttäjien toivomukset

Toivotaan siisteyttä, kasvillisuuden hoitoa ja valoisuutta sekä talvikunnossapitoa.

Tavoitteet

Tavoitteena on valoisa, turvallinen ja siisti vihervyöhyke. Osa alueesta on luonnonmukainen ja osa hyvin hoidettu, avoin. Tavoitteena on myös talvikunnossapidon järjestäminen.

Suunnitelma seuraavalle 10-vuotiskaudelle

Luonnonhoitosuunnitelmassa ohjataan hoitoa siten, että puuston harvennuksessa huomioidaan rajanaapurit. Pienen metsäisen alueen tulee olla harvahko ja läpinäkyvä. Puutarhajätteet siivotaan alueelta ja tiedotetaan asukkaita oikeasta puutarhajätteiden käsittelystä. Käytävien reunat hoidetaan A3 hoitoluokan mukaan.

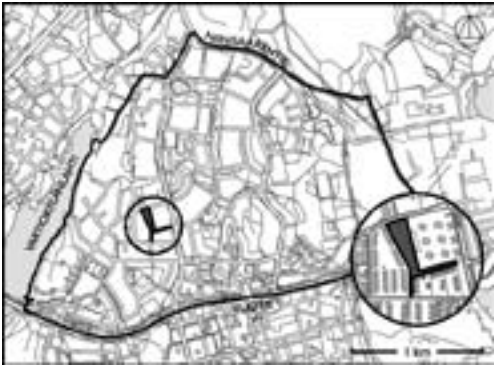
Ylläpidossa huomioitavaa

Reitin varret niitetään ja alue siivotaan roskista ja puutarhajätteistä. Jätehuolto tarkistetaan, ja otetaan huomioon vilkas koirien ulkoiluttaminen. Käytävän reunat kunnostetaan, mikäli käytävän varsien niitto sitä vaatii. Alueella voisi järjestää siivoustalkoot vuosittain ja puistokaistale sopii myös hyvin kummi-puistotoimintaan.

Ylläpitokustannukset nousevat noin 350 €/vuosi.



10. RASTILANTIE – KALLVIKINTIE, PUISTOMETSÄ



<i>Hoitopinta-ala</i>	10 855 m ²
<i>Rekisterinumerot</i>	75028
<i>Hoitoluokka</i>	C1
<i>Osoite</i>	Rastilantie, Kallvikintie
<i>Kaavamerkintä nro / vuosi</i>	VP 8925 / 1985
<i>Suunnitelma nro / vuosi</i>	3822 ja 3822 / 2 (viljelypalstat) / 1988
<i>Suunnittelija</i>	Maa ja vesi Oy, KLL
<i>Luonnonhoitosuunnitelman kuviot</i>	35, 36
<u>Toimenpide</u>	<u>Kiireellisyysluokka</u>
Luonnonhoito	I
Rakenteellinen kunnostus (polut)	I

Kohteen kuvaus

Rastilantie 2 ja 4 välissä oleva metsäinen puisto joka koostuu selänteen lounaisrinteellä sijaitsevasta lehtokorpimaisesta metsäpainanteesta, ja siihen johtavista kahdesta kapeasta puistokaistaleesta. Koillispuolella alue rajautuu 1970-luvulla rakennettuihin korkeisiin pistetaloihin, länsipuolella on 1960-luvun rivitalotontti ja kaakkoispuolella uudempia rivitaloja.

Puistometsä on synkkä, lähes luonnontilainen kuusimetsikkö, jonka läpäisee Airoparintieltä Rastilantielle kulkeva luonnostaan syntynyt polku. Airoparintien reunassa polun esteenä on ruusupensaita ja syntyy vaikutelma, että puistokaistale kuuluu rivitalojen pihapiiriin. Kallvikintielle johtavan puistokaistaleen läpi ei ole syntynyt polkua ilmeisesti maaston jyrkkyyden takia. Polut ovat ainoastaan lähitalojen asukkaiden käytössä.

Tämän kerrostalojen ja rivitalojen välissä olevan "maisemametsikön" käyttöarvo on nykyisellään pienempi kuin sen maisemallinen arvo. Alue on osa Keulapuistosta Vanttikalliolle johtavaa, yleiskaava 2002 mukaista, viheralueita yhdistävää väylää.

Kasvillisuus ja varusteet

Pohjoinen ydinosa on kasvupaikaltaan lehtomainen kangas, jossa on hieman korpimuuttuman piirteitä. Alueella kasvaa noin 80-vuotiaita isoja kuusia, joi-takin mäntyjä ja koivuja. Pensaskerroksessa on mm. vadelmaa. Itäinen ja eteläinen suikale ovat mäntyvaltaista kuivaa kangasta ja puusto on iältään yli 100-vuotiasta.

Käyttäjien toivomukset

Osa lähitalojen asukkaista toivoo, että asemakaavan mukainen ohjeellinen käytäväyhteys Rastilantieltä etelään rakennetaan. Toisaalta on esitetty myös vastakkaisia mielipiteitä siitä, ettei alueelle saa rakentaa minkäänlaisia kulkuyhteyksiä. Puistosta voisi saada alueen "helmen" raivaamalla puustoa.

Tavoitteet

Metsän valoisuutta lisätään ja elinvoimaisuutta turvataan tekemällä kasvutilaa parhaille puuyksilöille. Kulutuksen haittoja vähennetään ohjaamalla kulku kevyesti pohjustetuille poluille.

Suunnitelma seuraavalle 10-vuotiskaudelle

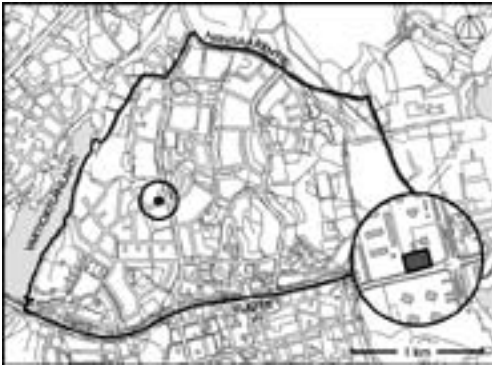
Asemakaavaan merkittyjen kevyen liikenteen raittien rakentaminen ei kaikilta osin ole mahdollista. Alueen maaston muodot ja puistometsän eteläisimmän osan kapeus estää täysimittaisten ja toimivien raittien rakentamisen. Reittiyhteydet kunnostetaan kulkukelpoisiksi.

Ylläpidossa huomioitavaa

Polut ja jätehuolto lisäävät ylläpidon kustannuksia noin 300 €/vuosi.



I I. RASTILANTIE 3, TONTTI



<i>Hoitopinta-ala</i>	2090 m ² (tontti)
<i>Rekisterinumerot</i>	75044
<i>Hoitoluokka</i>	C1
<i>Osoite</i>	Rastilantie 3
<i>Kaavamerkintä nro / vuosi</i>	KL 8696 / 1984
<i>Luonnonhoitosuunnitelman kuvio</i>	30

<u>Toimenpiteet</u>	<u>Kiireellisyysluokka</u>
Luonnonhoito	I



Kohteen kuvaus

Kallvikintien ja Rastilantien risteysalueen tuntumassa sijaitseva, avokallioinen rakentamaton tontti. Tontti rajautuu pohjoisessa huoltoasemaan, lännessä asuintalojen pysäköintialueeseen. Kallvikintien ja Rastilantien risteysalueen tuntumassa sijaitseva, avokallioinen rakentamaton tontti. Tontti rajautuu pohjoisessa huoltoasemaan, lännessä asuintalojen pysäköintialueeseen. Kalliolla on "kaljabaari", jossa juomatölkit ja pakkausjäte tekevät alueesta törkyisen.

Kasvillisuus ja varusteet

Kalliolla on pystyyn kuolleita puita ja sen reunalla kasvaa hyväkuntoista alle 40-vuotiaita mäntyjä. Tontin itäosassa on kuivaa mäntykangasta, jossa kasvaa varttunutta männikköä.



Tavoitteet

Tavoitteena on siisti kalliometsä, jota hoidetaan kunnes alueelle rakennetaan.

Suunnitelma seuraavalle 10-vuotiskaudelle

Luonnonhoitosuunnitelma toteutetaan ja alueen siisteyteen kiinnitetään erityistä huomiota. Epäsiisti kierrätyspiste tulisi siirtää vähemmän huomiota herättävälle paikalle, esim. huoltoaseman puolelle.

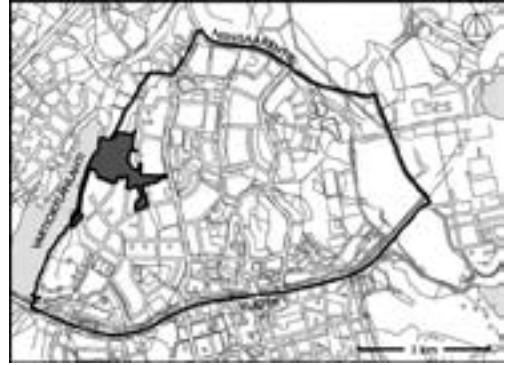
Ylläpidossa huomioitavaa

Roskaisuus. Siivoaminen säännöllisesti esim. työllistettyjä tai huoltosuhteisten työryhmää käyttäen.

12. VANTTIKALLIO

<i>Hoitopinta-ala</i>	13 0874 m ²
<i>Rekisterinumero</i>	75015
<i>Hoitoluokka</i>	A3, C1, C3, H1
<i>Osoite</i>	Rastilantie, Rantakiventie
<i>Kaavamerkintä nro / vuosi</i>	VP 10397 / 1984, VL 9260 / 1990, P 7219 / 1976
<i>Suunnitelma nro / vuosi</i>	Yleissuunnitelma VIO 5089/1 / 2005
<i>Suunnittelija</i>	Vireo Oy
<i>Luonnonhoitosuunnitelman kuviot</i>	8 - 12, 15 - 29

<u>Toimenpiteet</u>	<u>Kiireellisyysluokka</u>
Peruskorjaus/uudisrakentaminen	2
Luonnonhoito	1



Kohteen kuvaus

Yleistä

Tämä maisemallisesti ja virkistysarvoltaan merkittävä viheralue on laaja, Vartiokylänlahdelta Vanttikallion yli aina Kallvikintielle ulottuva, kallioinen lähimetsäkokonaisuus. Etelässä alue rajautuu Rastilan pientaloalueeseen. Vanttikallio on Vuosaaren korkein kohta, 33,2 metriä meren pinnan yläpuolella, ja vedenjakajien risteyskohta, jossa museoviraston mukaan sijaitsee muinaishauta. Viheralue muodostuu kolmesta luonteeltaan erilaisesta osasta.

Vartiokylänlahden rantakaista

Länsireunalla on Vartiokylänlahden rantakaista, jota pitkin kulkee ahkerassa käytössä oleva kevyen pääulkoilureitti ja talvisin latu. Reitin varrella on venesatama ja muutama pienempi yksityiskäytössä oleva laituri. Ulkoiluraitin ja vesialueen väliin jäävä kapea rantavyöhyke on paikoin täytetty murskeella, mikä antaa alueelle keskeneräisen vaikutelman. Merivesi nousee vuosittain käytävän päälle, rikkoen pintarakenteet. Ulkoilureitin varrella on tenniskenttiä viheralueella. Rantametsässä on yksityinen tontti, jonka kohdalla ranta on asukkaan käytössä. Kulku tontille tapahtuu kevyenliikenteen raittia pitkin Rantakiventien kääntöpaikalta.

Vanttikallion keskiosa

Alue on luonnonmukaista kallio- ja rinnemetsää, jonka läpi ei ole rakennettuja kulkureittejä muualla kuin aivan eteläreunassa, Isonmastonkujan päästä rantareitille. Maastossa risteilee sen sijaan runsaasti polkuja ja metsänpohja



on paikoin kulunut. Vanttikalliolta aukeaa näkymiä Vartiokylänlahden toiselle puolelle, mutta itse vesipinta on melko tiheän puuston peitossa. Läheiset päiväkodit käyttävät aluetta "luontokoulualueena", missä käydään jopa viikoittain.

Puistometsän itäosaa

Aluetta voi luonnehtia melko kuluneeksi lähivirkistysalueeksi risteilevine reitteineen ja polkuineen. Alue on koiranomistajien suosima. Puiston eteläkärkeen on vuonna 2006 valmistunut uusi sorapintainen puistoraitti, jonka varrella on A3-hoitoluokkaan määritelty pensasistutus- ja nurmialue. Itä-länsisuunnassa on uusi asfalttipintainen pelastusreitti.

Vanttikallio on yleisvaikutelmaltaan melko epämääräinen, osittain hoitamaton, saavuttamaton ja paikoin kulunut. Toisaalta alue on niin laaja, että siellä voi aistia metsän tuoksut ja tunnelman. Rantavyöhyke on kapea ja kuormitettu.

Kasvillisuus ja varusteet

Vanttikallion alueesta lähes puolet on kasvupaikaltaan karua kallio- ja kitumaata. Kallioalueella on paljon avokalliota, mutta painanteissa kasvaa vanhoja, jopa 150-vuotiaita mäntyjä. Noin 60 % kasvillisesta maasta on kuivahkoa kangasta, neljännes tuoretta kangasta ja noin viidennes kasvillisesta metsämaasta on lehtoa. Lehtoalue sijaitsee rantakaistalla ja siellä kasvaa n. 60-vuotiaita rauduskoivuja, tervaleppiä ja haapoja sekä hieman nuorempia tuomia ja raitoja. Rinnemetsästä ovat kuuset kuolemassa, mutta siellä kasvaa vielä iäkkäitä komeita mäntyjä ja jonkin verran koivuja ja haapoja. Itäosissa on kuivahkoa kangasta, avokallioita ja Kallvikintien reunassa tuoretta kangasta.



Suurin osa alueesta on melko luonnonmukaisessa kunnossa, mutta metsän pohja on paikoin pahasti kulunut. Koko Vanttikallion alue on kärsinyt pahasti kuivuustuhoista ja niitä jälkiä pahensi entisestään vuoden 2006 kuiva ja lämmin kesä. Muun muassa Vanttitie 3:n itäpuolella istutukset kuolivat osittain kuivuuteen. Kallioilla on jonkin verran kuivuneita mäntyjä, kuusia ja koivuja. Uusien pientalokortteleiden välialueen metsikkö on kovalla kulutuksella ja vesakoitunut. Alueelle on levinnyt jättiläispalsamikasvustoja.

Rantaraitin eteläisin osa kulkee erittäin lähellä rantaa. Uusi rantapenger on louhepintainen ja yksitoikkoinen. Veden puolella kasvaa tiivis ruovikko, joka muodostaa näköesteen polun ja lahden väliin. Rannalla kasvaa hopeapajurivi ja käytävän toisella puolella on kurttulehtiruusu- ja rikkinäinen kasvillisuuden suoja-aita.

Arvokkaat luontokohteet:

Vartiokylänlahti: Lepakkokohteet. Arvoluokka 2. Tunnus 31/03.

Vartiokylänlahden pohjukka: Arvokas linnustokohde. Arvoluokka I. Tunnus 276/99.

Vartiokylä: Liejukerrostuma, joka on geologian ja geomorfologian kannalta arvokas kohde. Arvoluokka 2. Tunnus 2319.

Isonmastonkujan kalliorinne: Arvokas kasvillisuus- ja kasvistokohde. Arvoluokka II. Tunnus 14/91.

Isonmastonkujan pohjoispuolella on arvokas luontokohde (Kurtto 1991: ravinteikas kivilaji ja vaateliäs kasvilajisto).

Osa puistoreiteistä on sorapintaisia ja osa asfaltoituja. Idästä länteen kulkevan raitin varrella on kaksi vanhaa huonokuntoista penkkiä ja roska-astiat.

Osaa kulkureiteistä valaisee korkealle puupylväisiin asennetut ajotiemalliset valaisimet ja osaa reiteistä matalammat metalliset puistovalaisimet. Rannalla kulkevalla pääulkoilureitillä on pieni roskien syväkeräyssäiliö ja raittia valaisee sekä korkeat katumalliset valaisimet että matalammat puistovalaisimet, mikä tekee raitista epämääräisen näköisen. Rantaraitin molemmissa päissä olevat ajoesteet ovat siistit mutta turhat, koska ne eivät ole käytössä. Rantaraitin viertä kulkee latu. Kallvikintieltä Vanttikalliolle nouseva, käsijohteella varustettu asfalttipolku on melko jyrkkä ja varjainen.

Käyttäjien toivomukset

Vuonna 2005 tehtyyn asukaskyselyyn liittyvä mielipaikka-analyysi osoitti sen, että asukkaat kokevat Vanttikallion ”hienoksi luontokohteeksi”, siellä voi kokea ”metsän tuntua”, ”rauhaa ja hiljaisuutta”. Kyselystä ilmeni myös, että Vanttikallio halutaan säilyttää mahdollisimman luonnonmukaisena. Vanttikallio on monen asukkaan mielipaikka, jossa on viihtyisät ja vetovoimaiset reitit. Kyselyssä nousivat esille seuraavat puutteet: huono valaistus, liian vähän kalusteita ja istutuksia, liian vähän roska-astioita ja penkkejä. Talvikunnossapitoa toivotaan lisää. Erittäin roskainen vuonna 2006. Asukkaiden mielestä Vanttikallio sopii hyvin asukastalkoiden pitopaikaksi. Rantareitille toivotaan hiihtolatua.

Tavoitteet

Tavoitteena on viihtyisä, turvallinen, siisti ja mahdollisimman luonnonmukainen puistometsä. Vanttikallion korkeimmilta kohdilta avautuu näkymiä sekä Vartiokylänlahdelle että kaukomaisemaan. Näkymät ja metsän tuntu sekä upeat kalliot houkuttelevat ohikulkijan kalliolle nauttimaan luonnon rauhas-ta.

Lapsille puistometsä tarjoaa oivan tilaisuuden tutustua kaupunkiluonnon ”pieniin ihmeisiin”. Puuston uudistuminen kuivuustuhoalueilla turvataan ja heikkokuntoista rinnemetsää uudistetaan osittain luontaista taimiainesta hyväksikäyttäen ja osittain istuttamalla. Vanhat männyt jäävät komistamaan maisemaa. Rantavyöhykkeellä rantapuusto saa kehittyä luontaisesti, reitin varrella huolehditaan turvallisuudesta. Lehtoalueella voidaan suosia maahan jätettäviä lahopuita turvaamaan luonnon monimuotoisuutta.

Suunnitelma seuraavalle 10-vuotiskaudelle

Koko alue

Viheralueen huonokuntoiset kalusteet uusitaan ja valaisimet saatetaan yhdenmukaisiksi koko alueella. Tarkistetaan samalla onko puistoraittien valaistus riittävä. Penkkejä asennetaan alueelle 3-4 kpl ja roska-astioita saman verran. Roska-astioiden sijoittamisessa otetaan huomioon erityisesti koirien ulkoiluttajien suosiossa olevat alueet. Maisemallisia näkymäsektoreita haetaan muutamiin kohtiin tuomaan vaihtelua ulkoiluympäristöön. Näkymäkohdat määritellään luonnonhoidon suunnittelun yhteydessä.

Vartiokylänlahden rantaraitti

Rantaraitin eteläpään varrella kasvavista hopeapajuista poistetaan kuolleet ja huonokuntoiset oksat ja raitin eteläpään ympäristöä hoidetaan A3-hoitoluokan mukaan. Rantaraitin varrella kasvavien kurtullehtiruusuistutusten rikkinäiset suoja-aidat poistetaan. Ikävän näköinen louhepinta ja veden varaan vuosittain jäävä pääulkoilureitti kunnostetaan Vartiokylän lahden hankesuunnitelman (2004:5 / Katu- ja puisto-osasto) aikataulua ja sisältöä noudattaen. Ruovikko joko niitetään määrävälein tai ranta ruopataan tältä osuudelta. Rantaraitilta poistetaan ilmajohdot ja koko raitti valaistaan puistotyypisillä valaisimilla. Ajoesteet joko poistetaan tai ne otetaan käyttöön. Jäteastioista lisätään. Alueen itäosaan asennetaan syväkeräysastia, ja rantaraitille asennetaan muutama penkki.

Vanttikallion keskiosa

Vartiokylänlahden puolella olevan rinteeseen puustoa harvennetaan siten, että Vanttikallion kahdelta lakialueelta paikoin näkyy kaukomaiseman lisäksi veden pinta. Työssä huomioidaan erityisesti lepakkoalue. Alueen metsänpohja on monin paikoin erittäin kulunut.

Metsäaluetta kiertää paikoin leveäkin tallattu polku, joka paikoin vaikeakulkuisuuden vuoksi jakautuu useammaksi rinnakkain kulkeväksi poluksi. Rantapolun pohjoispäästä rakennetaan kapeahko puistokäytävä luonnostaan syntyneen kulkuyhteyden kohdalle siten, että toinen pää liittyy puiston halki itä-länsisuunnassa kulkevalle puistoraitille. Uusi puistokäytävä mahdollistaisi kallioalueen kiertämisen myös sen länsipuolelta. Uutta raittia ei pidetä talvisin kunnossa eikä sitä valaista. Esitetyn kulkureitin tarkoituksena on ohjata alueella liikkumista siten, että metsänpohja säilyisi mahdollisimman elävänä. Reitin pohjoispää on erittäin jyrkkä ja kalliolta valuvat vedet saattavat myös olla ongelmallisia. Suunnitelmassa esitetään kuitenkin kulkuyhteyden

rakentamista. Toteutus päätös tehdään kuitenkin vasta kun vaihtoehdot toteuttamiselle on perusteellisesti selvitetty. Alueen roskahuolto ja kalusteet uusitaan.

Isonmastontien ja Isonmastonkujan kulmassa on kaunis kalliainen rinne, jossa kasvaa mm. katajia. Alue on kuitenkin pihlajavesakon peitossa. Vesakot poistetaan, mieluiten juurineen päivineen tai sivelemällä kasvinsuojeluainetta haavakohtiin. Kalliopinta otetaan esille siten, että se paikoin näkyy kadun risteykseen.

Puistometsän itäosa

Ylläpidossa ja kasvillisuuden hoidossa noudatetaan Vireo Oy:n laatimaa hoito- ja kehittämissuunnitelmaa nro 5089/4. Uusien puistoraittien reunoja hoidetaan hoitoluokan A3 mukaisesti. Itäisen sisäänkäynnin kohdalla kasvavia koivuja karsitaan sen verran, että raitille pääsee enemmän valoa. Erityisesti tätä puiston osaa käytetään ahkerasti koirien ulkoiluttamiseen. Huolehditaan siitä, että alueella on tarpeeksi roska-astioita.

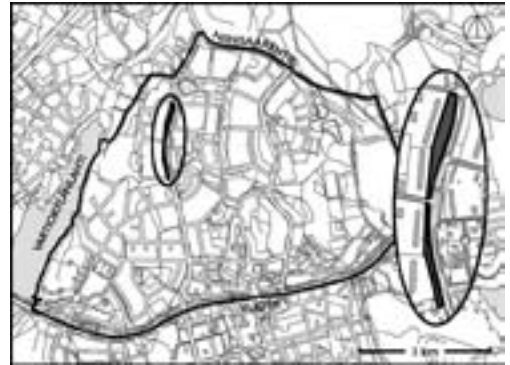
Ylläpidossa huomioitavaa

Isonmastontien ja Isonmastonkujan nimikilpi suoristetaan ja sen ympäriltä poistetaan peittävä kasvillisuus. Isonmastonkujan päässä olevan kääntöpaikan irronneet reunakivet korjataan. Puiston puolella oleva sorakasa siivotaan pois. Metsäalueen sisäosat siivotaan keväisin ja syksyisin.

13. KALLVIKINTIEN PUISTOKAISTAT (LÄNSI)

Hoitopinta-ala	7 243 m ²
Rekisterinumero	75016
Hoitoluokka	C1, B2
Osoite	Kallvikintie, Merikorttatie, Purjetie
Kaavamerkintä nro / vuosi	P 7219 / 1976, P 6310 / 1970
Suunnitelma nro / vuosi	5183/3 ja 4 / 2002 (ei toteutettu)
Suunnittelija	JP-Transplan, Monica Elander
Luonnonhoitosuunnitelman kuvat	5, 13

Toimenpiteet	Kiireellisyysluokka
Luonnonhoito	I



Kohteen kuvaus

Tämä kohde, yhdessä puiston ja tonttien puuston kanssa, on merkittävä osa Kallvikintietä reunustavia metsäisiä puistokaistaleiden sarjaa. Puistokaistat on kaupunkikuvallisesti ja maisemallisesti merkittävä ja luonteenomainen 1960-luvun rakentamistavalle. Alueen yleisvaikutelma on hyvä. Viherkaistat sijaitsevat Kallvikintien länsireunalla ja rajautuvat 1960- ja 1970-luvuilla rakennettuun kerrostaloalueeseen.

Merikorttatie eteläpuolella suojakaista on kapea vain n. 7-15 metriä leveä osittain avointa niittymäistä aluetta. Kaistaleella on tiheä, lehtipuuvaltainen painanne/luiska, jonka läpi kulkee oikopolkuja bussipysäkeiltä pihoille.

Merikorttatie pohjoispuolella maasto on tasaista karua mäntykangasta, joka sulautuu kauniisti tonttien mäntypuustoon ja hoidettuihin nurmialueisiin. Luonnostaan syntynyt sorapolku kulkee Kallvikintien suuntaisesti Heteniityntien kohdalta pohjoiseen. Tien varressa kulkee ulkoilutie, jolta pääsee lähellä Merikorttatie risteystä alikulun kautta Kallvikintien itäpuolelle.

Kasvillisuus ja varusteet

Eteläosan tuoreella kankaalla kasvaa varttuneita mäntyjä ja nuorehkoa lehtipuustoa ja vesakkoa. Kaistaleen eteläosassa kuuset ja koivut ovat huonokuntoisia. Tonttien puolella on paras puusto, mutta se on melko hoitamaton. Vihervyöhykkeen eteläpäässä on asfaltoitu polkuyhteys Vanttikallion puistoon.



Pohjoisosan 70–80-vuotiasta mäntyvaltaista puustoa kasvava kuivahko mäntykangas edustaa Vuosaarelle tyypillistä karua, luonteeltaan puistomaista luonnonkasvillisuutta. Karu alue on paikoin heinän peitossa, mutta paikoin varpukasvillisuus tai sammalpeite on kuitenkin säilynyt.

Käyttäjien toivomukset

Bussipysäkin lähellä kasvavat upeanmuotoiset raidat tulee säilyttää ja niiden lähellä kasvavat koivut pitäisi poistaa. Koko alueesta 13 voisi kehittää miniarboretumin, jossa yksi penkki.

Tavoitteet

Tavoitteena on elinvoimainen, luonnonmukainen, mutta hyvässä hoidossa oleva siisti vihervyöhyke, joka antaa ohikulkijalle ja autoilijalle huoltelun yleisvaikutelman. Rehevät heinäiset alueet ovat niittyinä hoidon piirissä. Hoidon tavoitteena on niiden köyhdyttäminen. Tavoitteena on myös kulun ohjaaminen ja sitä kautta metsän pohjan suojeleminen kulumiselta.

Suunnitelma seuraavalle 10-vuotiskaudelle

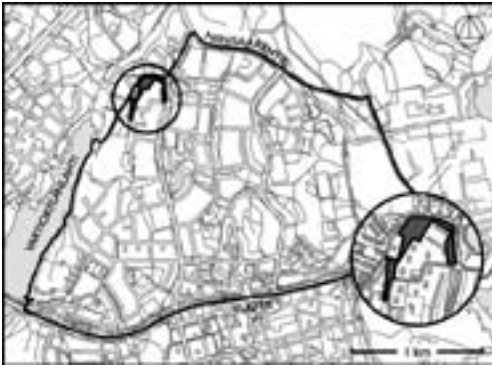
Hoitoluokka on muutettu (C3 – C1) ja niittykohtia hoidetaan B2/C1-hoitoluokkaan mukaan (Vanttikalliolle johtavan käytävän ympäristö). Alue pidetään roskista vapaana. Vuonna 2002 laaditun suunnitelman toteuttamista harkitaan edelleen. Asia otetaan uudelleen esille tämän suunnitelman päivittämisen yhteydessä vuoden 2017 jälkeen. Tällä suunnittelukaudella keskitytään lähinnä hoidon ja siisteyden parantamiseen. Kallvikintien varrella olevat katutilaan olennaisesti liittyvät puistometsät pidetään elinvoimaisina.



Ylläpidossa huomioitavaa

Puistokaista sopii hyvin sen varrella olevien asunto-osakeyhtiöiden kummipuistoiksi tai siivoustalkoiden pitopaikaksi. Samalla olisi hyvä selvittää tontin ja puiston rajan sijainti maastossa. Asukkaat eivät aina ole tietoisia missä tontin raja kulkee. Puiston rajalla olevien asunto-osakeyhtiöiden kanssa sovitaan hoitorajoista ja mahdollisista "kummipuistoalueista", mikäli taloyhtiön asukkaat innostuvat hoitamaan myös kaupungin omistuksessa olevaa viherkaihtaa. Kysymykseen tulee tällöin lähinnä roskien keruu ja kuolleen pensas-kerroksen raivaus. Niittykohdat niitetään 2 kertaa kesässä eikä niittojätettä kerätä pois. Ylläpitokustannusten nousu noin 300 €/vuosi.

14. RANTAKIVENTIEN PUISTOMETSÄ



<i>Hoitopinta-ala</i>	<i>1 8144 m²</i>
<i>Rekisterinumero</i>	<i>75011</i>
<i>Hoitoluokka</i>	<i>C1, C3</i>
<i>Osoite</i>	<i>Rantakiventie, Kallvikintie</i>
<i>Kaavamerkintä nro / vuosi</i>	<i>P 7331 / 191975, P 6310 / 1970</i>
<i>Suunnitelma nro / vuosi</i>	<i>Merikorttiten portaat PUO 2509 / 1976</i>
<i>Suunnittelija</i>	<i>HKR puisto-osasto, Lars Liljefors</i>
<i>Suunnitelma nro / vuosi</i>	<i>Peruskorjaussuunnitelma / 2002</i>
<i>Suunnittelija</i>	<i>Monica Elander (ei toteutettu)</i>
<i>Suunnitelma nro / vuosi</i>	<i>Kallvikint.puistokaistat VIO 5183/5 / 1976</i>
<i>Suunnittelija</i>	<i>JP-Transplan</i>
<i>Luonnonhoitosuunnitelman kuviot</i>	<i>1, 2, 4</i>
<u>Toimenpide</u>	<u>Kiireellisyysluokka</u>
Peruskorjaus/uudisrakentaminen	3
Luonnonhoito	1

Kohteen kuvaus

Puistometsä sijaitsee pitkän kallioselänteen pohjoispään rinteillä, ympäröiden 1960-luvun kerrostaloaluetta. Kohdetta rajaavat asuinkortteleiden lisäksi Merikorttitie, Kallvikintie ja Rantakiventie sekä vanhan kansakoulun pihapiiri. Kokonaisuus on Kallvikintietä reunustavien metsäisten puistokaistaleiden osana ja kerrostaloalueen vehreänä päätteenä merkittävä. Metsä liittyy saumattomasti tonttien kasvillisuuteen. Jyrkkään rinteeseen sijoittuvan metsäisen välialueen läpi on rakennettu maastoportaat Purjetieltä Rantakiventielle. Alue toimii myös suojametsänä asuintalojen ja kadun välissä.

Alueen yleisvaikutelma on melko hyvä, mutta runsaassa käytössä olevat portaat ympäristöineen ovat epäsiistit ja metsänpohja on paikoin kulunut useiden oikopolkujen takia ja paikoin se on tiheän vesakon vallassa.

Kasvillisuus ja rakenteet

Puistometsä on tuoretta kangasta. Vanhan kansakoulun ympäristössä, luoteeseen viettävässä rinteessä kasvaa 100–105 vuotta vanhaa osittain melko hyväkuntoista mäntyvaltaista sekametsää. Vanhat kuuset ovat heikkokuntoisia ja niitä on poistettu vähitellen. Näihin väljempiin kohtiin on syntynyt luontaisesti taimikkoa. Merikorttiten ja Kallvikintien varressa on n. 50-vuotiaista mäntypuustoa. Kallvikintien puolella olevassa valoisassa ja hiekkapohjaisessa männikössä kasvaa heinää.



Puurakenteiset maastoportaat, niin sanotut aasinportaat ja kaide ovat kuluneet mutta pääosin toimivat. Puuportaiden askelmat on rakennettu kyllästetystä hirrestä ja askelmien välissä on asfalttipinta. Portaiden toisessa reunassa on asfalttikouru ja toisessa metallia ja puuta oleva käsijohde. Portaiden molemmat reunat ovat kuluneet sekä veden valumisen että pyöräilyn ja kulun vaikutuksesta. Portaiden keskivaiheilla on heikkokuntoinen penkki ja roskastia. Kulkuväylän yhteydessä on kaksi hiekoitushiekkalaatikkoa, teräksiset pylväsvalaisimet ja ei talvikunnossapitoa-kyltit. Kallvikintien ja Rantakiventien risteyksessä jalkakäytävällä on iso metallinen kierrätysjäteastia. Kallvikintien puolella Purjetien risteyksessä on kukkakioski, jonka ympäristö on hyvin kulunut.

Käyttäjien toivomukset

Porrasyhteys on vilkkaassa käytössä ja tarpeellinen. Portaille toivotaan talvikunnossapitoa.

Alueen tulee olla mahdollisimman luonnonmukainen.

Tavoitteet

Tavoitteena on elinvoimainen ja kasvillisuudeltaan monipuolinen sekä ikärakenteeltaan monipuolinen puistometsä. Kallvikintien varressa otetaan suojavaikutus huomioon. Länsiosassa oleva, jyrkässä rinteessä sijaitseva kulkuyhteys Purjetieltä Rantakiventielle on maastonmuodot huomioiden toimiva ja turvallinen.

Suunnitelma seuraavalle 10-vuotiskaudelle

1970-luvun lopussa rakennettu porrasyhteys kunnostetaan. Rakennetaan uudet aasinportaat harmaasta betonilaatasta ja graniitista ja uudesta käsijohdeesta tehdään vankkarakenteinen ja kestävä käyttäen esimerkiksi ruostumatonta terästä. Vesikouru, reisikivi portaiden reunassa ja portaiden reuna rakennetaan graniitista. Portaiden viereen lisätään luiska, joka palvelee sekä pyöräilijöitä että lastenrattailla liikkuvia. Käsijohde sijoitetaan portaiden ja luiskan väliin. Luiskaan tehdään aasinportaiden rytmiä noudattelevat loivat pykälät, jotka estävät tai ainakin vaikeuttavat rullalaudalla ja pyörällä ajamisen luiskassa. Luiskan viereen, mäen yläosaan asennetaan este niin, että käytävän vieressä ajaminen vaikeutuu. Tarkistetaan, että valaistus on riittävä. Kalusteet uusitaan, penkkimallina käytetään HKR/metsäpenkkiä. Portaiden vierustat pidetään avoimina. Kallvikintien ja Rantakivientien kulmassa olevat paperinkeräyslaatikot sijoitetaan vähemmän huomiota herättävälle paikalle tai niiden ympärille istutetaan suoja pensaat.

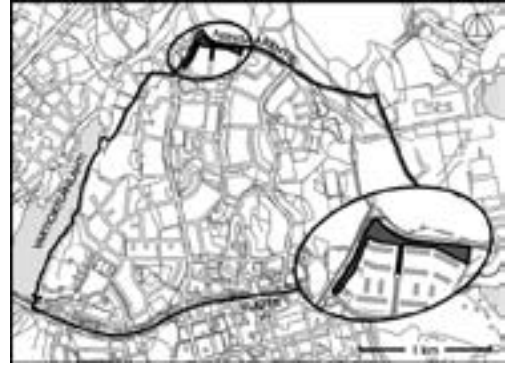
Heikkokuntoista puustoa uudistetaan vaiheittain ja taimiryhmille annetaan valoa, jotta niistä kehitty elinvoimainen uusi puusukupolvi. Paikoin tehdään täydennysistutuksia laadittavan luonnonhoitosuunnitelman mukaisesti. Entisen koulun piharakennus on tontin rajassa kiinni. Viheralueen puolella, liian lähellä rakennusta kasvavat puut poistetaan.

Ylläpidossa huomioitavaa

Harkitaan kulkuyhteyden ottamista talvikunnossapidon piiriin. Tankomäelle sijoittuva uusi asuntoalue tulee lisäämään raitin käyttöä entisestään.

15. NIINISAARENTIEN PUISTOKAISTA

<i>Hoitopinta-ala</i>	<i>1 5456 m²</i>
<i>Rekisterinumero</i>	<i>75002</i>
<i>Hoitoluokka</i>	<i>A3, C1</i>
<i>Osoite</i>	<i>Niinisaarentie, Kallvikintie</i>
<i>Kaavamerkintä nro / vuosi</i>	<i>P 6310 / 1970</i>
<i>Puistosuunnitelman nro / vuosi</i>	<i>VIO 3158/ 1982 (meluvallit)</i>
<i>Suunnittelija</i>	<i>Sirpa Tikka</i>
<i>Suunnitelman nro / vuosi</i>	<i>KAO 28253/ 2001</i>
<i>Suunnittelija</i>	<i>(Maa ja Vesi Oy) JP-Transplan Oy</i>
<i>Suunnitelman nro / vuosi</i>	<i>KAO 28621, 28648 / 2003</i>
<i>Suunnittelija</i>	<i>SITO Oy</i>
<i>Luonnonhoitosuunnitelman kuviot</i>	<i>60, 61, 62</i>
<u>Toimenpiteet</u>	<u>Kiireellisyysluokka</u>
<u>Luonnonhoito</u>	<u>I</u>



Kohteen kuvaus

Asemakaavassa puistoksi merkitty alue on luonteeltaan suoja- ja liikenneviheralue. Kohde sijaitsee Niinisaarentien ja Kallvikintien risteuksen kaakkoispuolella, 1960-luvulla rakennettujen kerrostalojen ja tealuideiden välissä.

Kallvikintien varressa on avoin, melko tasainen ja luonteeltaan puistomainen nurmialue, joka liittyy tontin istutuksiin. Niinisaarentien varressa on tiheäpuustoinen pääosin metsäinen luiska, jonka kadun puoleiselle reunalle on rakennettu meluaita. Neitsytsaarentien jatkeen raitti on puistomaisesti istutettu ja hoidettu. Tonttien ja puiston välistä rajaa ei maastossa voi havaita.

Yleisvaikutelma on Niinisaarentien puolella ränsistynyt ja hoitamaton. Raitin päätekohta Neitsytsaarentieltä Niinisaarentielle on melko epämääräinen. Meluaita ei suojaa kovinkaan hyvin Niinisaarentieltä kantautuvalta voimakkaalta melulta. Alueella on useita luonnostaan syntyneitä oikopolkujia, jotka johtavat tonteilta kadulle. Pihojen toiminnot, kuten esim. grillit, muovituolit ja kukkapenkit ovat puiston pohjoisreunalla levittäytyneet puiston puolelle. Hoidon taso vastaa pääosin hoitoluokitusta, mutta Niinisaarentien varsi on ränsistynyt.

Neitsytsaarentie 8:n pohjoispuolelta on kaivettu syyskesällä 2006 viemäri-linja, jolta on kaadettu metsää. Metsänreunasta on näin tullut ruma ja vaatii hoitotoimia.



Kasvillisuus ja rakenteet

Kallvikintien varsi on hoidettua nurmikkoa, jolla kasvaa vain joku yksittäinen puu. Risteyksestä itään päin puisto on lehtomaista kangasta, jolla kasvaa täysikasvuinen hieskoivuvaltainen sekametsä. Metsässä on paikoin hyvin tiheää aluskasvillisuutta, jossa on n. 20-vuotiasta kuusta, koivua ja nuorta pihlajaa. Idempänä puusto on kuusivaltaista ja lisäksi siellä kasvaa mäntyjä ja koivuja. Itäpäässä kasvaa kehityskelpoisia nuorehkoja kuusia, joiden päällä kasvaa koivuja kuusia ja jokunen mänty. Tälläkin osalla on tiheää pihlajavesakkoa. Alueen vaikutelma on ryteikköinen, vesakoitunut ja ränsistynyt.

Uudehko meluaita on hyväkuntoinen. Kevyen liikenteen väylän metalliset pylväisvalaisimet ovat jääneet osin puuston katveeseen. Asukkaiden rakentamat puuportaat johtavat puiston läpi Niinisaarentielle.

Tavoitteet

Tavoitteena on siisti osittain luonnonmukainen ja osittain hoidettu kadunvarsi-öhyke, joka kehystää asuinalueita ja antaa suojaa liikenteen pölyltä. Puistovyöhyke on osa tämän alueen perusrakennetta, joka on luotu 1970-luvun asemakaavatyön yhteydessä. Suojapuistoperinnettä noudatetaan myös tulevaisuudessa. Metsää kehitetään kerroksellisena, jotta suojavaikutus olisi mahdollisimman hyvä. Viemäriinjan kohdalla istutetaan reunapuiksi mäntyjä. Nuorten kuusten kehittymistä autetaan antamalla niille kasvutilaa.

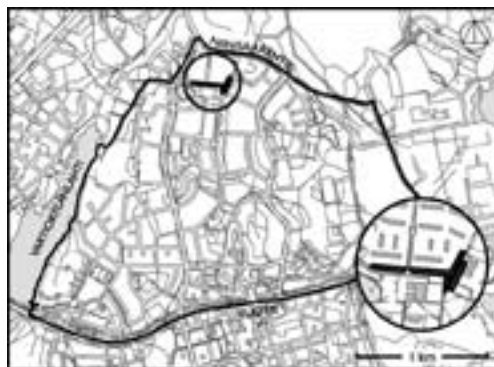
Suunnitelma seuraavalle 10-vuotiskaudelle

Valaistusta häiritsevä kasvillisuus poistetaan. Puiston hoitamaton metsäalue otetaan mukaan luonnonhoitosuunnitelmaan, jolla saadaan metsäpuistosta huolitellumpi. Hoitoluokkien rajausta tarkistetaan.

16. MUSTALAHDENTIEN PUISTOKAISTAT

<i>Hoitopinta-ala</i>	966 m ²
<i>Rekisterinumero</i>	75003, 75058, 75060
<i>Hoitoluokka</i>	A3,C1
<i>Osoite</i>	Mustalahdentie, Vuosaaren puistopolku
<i>Kaavamerkintä nro / vuosi</i>	P 6310 / 1970
<i>Suunnitelma nro / vuosi</i>	PUO 2112 / 1969
<i>Suunnittelija</i>	Harald Carstens
<i>Luonnonhoitosuunnitelman kuvio</i>	65

<u>Toimenpiteet</u>	<u>Kiireellisyysluokka</u>
Luonnonhoito	I



Kohteen kuvaus

Puistokaistat sijaitsevat keskeisellä paikalla Vuosaaren puistopolun päätteellä ja osana Mustalahdentien varren ja pohjoisen ostoskeskuksen ympäristön kokonaisuusmaisemaa.

Puistoalueet ovat tyyppisiä 1960 ja -70 -luvulla rakennettuja vihervyöhykkeitä, jotka jakavat asutuksen ja katualueen toisistaan. Tuon ajan hengen mukaisesti tonttien ja puistoalueen rajaa ei maastossa voi havaita. Puistokaistat ovat tärkeitä Vuosaaren puistopolun pohjoispään, ostoskeskuksen ja Kangaslammien ympäristön maisemaa.

Mustalahdentien varren puistokaistat muodostavat kokonaisuuden, jossa lännen puoleinen osa Neitsytsaarentien risteuksen molemmin puolin on puistomainen ja itäinen osa on luonnonmukainen sekametsä. Metsäkaista jatkuu koilliseen Vuosaaren puistopolun varressa. Tonttien ja puiston puuston rajaa on vaikea havaita maastossa.

Mustalahdentien kääntöpaikan kohdalla kolmionmuotoisen nurmialueen kasvillisuus on hyvässä kunnossa, mutta yleisilmettä heikentää kierrätyspiste, joka on näkyvästi esillä keskeisellä paikalla. Poikittainen pyörä- ja kävelyliikenne Mustalahdentien ja Ison Villasaarentien välillä on huonosti järjestetty. Huoltoajo tapahtuu nurmikon yli. Mustalahdentien kääntöpaikalla on aikanaan käyty torikauppaa.

Vuosaaren puistopolun itäreunalla oleva puistokaista on epämääräinen. Viherkaista ei ole Vuosaaren keskuspuiston ja puistopolun maisemallisen luonteen mukainen. Keskuspuisto on tällä kohdalla liian ”ohut” ja läpinäkyvä



Mustalahdentieltä Iso Villasaarentielle. Läpajo on estetty metallisella ajoesteellä, betoniporsaalla ja vielä luonnonkivellä (kuva). Autot käyttävät tästä huolimatta puistoraitteja ajaessaan tonteille.

Rakentamattomat tontit ja puistokaistat kuuluvat pohjoisen ostoskeskuksen ympäristön asemakaavamuutosalueeseen.

Kasvillisuus ja varusteet

Mustalahdentien puistokaistan länsiosassa on hoidettu nurmialue, jossa kasvaa makedonianmäntyjä ja joitakin säilytettyjä luonnon mäntyjä. Itäosan metsäkaista on tuoretta kangasta, jolla kasvaa noin 85 -vuotiaita mäntyjä ja koivuja, ja joiden seassa kasvaa hieman nuorempia kuusia. Lisäksi alueella kasvaa raitoja ja pihlajia. Kenttäkerroksessa puiden alla on mustikanvarpuja.

Kolmionmuotoisella nurmialueella on melko hyväkuntoinen mäntyryhmä ja vanhanmallinen vesiposti, joka on toiminnassa. Kierrätysastioita on 6 kpl.

Vuosaaren puistopolun itäpuolella on nurmikkoa ja yksittäisiä iäkkäitä runkopuita. Alueella on mitä erilaisimpia ajoesteitä: maahan kiinnitetyjä metallirunkoisia, betoniporsaiden varassa olevia ja luonnonkiviä. Ja näiden lisäksi on vielä ajokieltomerkkejä. Esteistä ja kielloista huolimatta viheralueella on ajoneuvoliikennettä. Vuosaaren puistopolun länsireunalla kasvaa kuusirivi, jonka oksat työntyvät raitille.

Käyttäjien toivomukset

Tiheää metsäkaistaa Mustalahdentien varressa ja Vuosaaren puistopolun varrella pitäisi hoitaa tehokkaammin. Toivotaan lisää valoa ja läpinäkyvyyttä.

Tavoitteet

Tavoitteena on pitää puisto elinvoimaisena ja alue mahdollisimman siistinä. Tavoitteet täsmentyvät, kun asemakaavatyö valmistuu ja puistoalueen rajat tarkentuvat. Asemakaavatyössä on kiinnitettävä huomiota puiston läpi tapahtuvaan liikennöintiin.

Suunnitelma seuraavalle 10-vuotiskaudelle

Mustalahdentien puistokaistan ja Vuosaaren puistopolun itäpuolella olevalle luonnonmukaiselle alueelle laaditaan luonnonhoitosuunnitelma. A-hoitoluokan alueet eivät vaadi toimenpiteitä normaalin ylläpidon lisäksi.

Kolmionmuotoisella nurmikolla olevat kierrätysastiat siirretään vähemmän huomiota herättävälle paikalle, esim. Y-tontin reunaan (kohde I8). Mäntypuuston jatkuvuudesta huolehditaan.

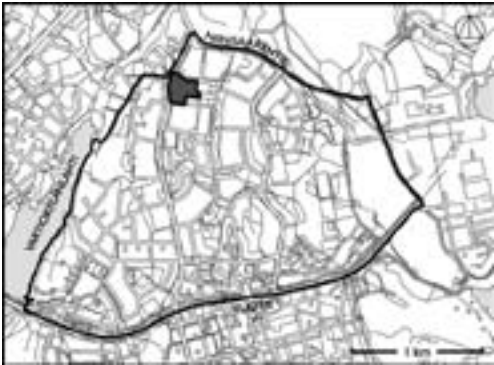
Liikenne tulee järjestää siten, ettei esteviidakkoa enää tarvita.

Ylläpidossa huomioitavaa.

Puistokaistojen siisteyteen kiinnitetään entistä enemmän huomiota.



17. ILVESKORVENPUISTO



<i>Hoitopinta-ala</i>	37 732 m ²
<i>Rekisterinumero</i>	75009
<i>Hoitoluokka</i>	A2, A3, C1, L2
<i>Osoite</i>	Mustalahdentie, Kallvikintie, Kivisaarentie
<i>Kaavamerkintä nro / vuosi</i>	P 6310 / 1970
<i>Suunnitelma nro / vuosi</i> <i>/1966 Suunnittelija</i>	Vuosaari Kangaslampi, puistosuunn. (singeeramatton, oletettavasti Maj-Lis Rosenbröjer)
<i>Suunnitelma nro / vuosi</i> <i>Suunnittelija</i>	VIO 4785 / 1997 Maisema ja Ympäristö, Matti Ventola
<i>Luonnonhoitosuunnitelman kuviot</i>	64, 74, 75
<u>Toimenpiteet</u>	<u>Kiireellisyysluokka</u>
Luonnonhoito	I
Rakenteellinen kunnostus/ruoppaus I – 3	

Kohteen kuvaus

Kangaslammien ympärillä oleva puisto sijaitsee Vuosaaren pohjoisen ostoskeskuksen länsipuolella ja sitä rajaavat Mustalahdentie, Kallvikintie ja Kivisaarentie sekä yhden asuinkerrostalon tontti. Puisto viettää pohjoiseen. Ilveskorvenpuisto jakautuu luonnonmukaisesti sommiteltuun oleskelupuistoon ja ostoskeskuksen viereen rakennettuun leikkialueeseen. Pääsisäänkäynti ostoskeskuksen puolelta jakaa leikkialueen kahteen osaan. Puiston peruskorjauksen yhteydessä vuonna 1998 puistoon asennettiin Matti Ilveskorven kivi ja muistolaatta. Lammen pohjoispuolella olevalla nurmikolla on kolme Olli Salon kiviveistosta: Putkisto, Venttiili ja Propellikivet.

Tässä alueelle merkittävässä puistossa olevalla Kangaslammella ja sitä ympäröivällä viheralueella on historiallista merkitystä symboliarvoa alueen asukkailla. Ilveskorvenpuisto on myös tärkeä tilallisen tuon luojana muuten niin metsäisessä maisemassa. Lammen ja sen ympäristön kunnostustyöt aloitettiin 1960-luvulla ruoppaamalla lampi ja harventamalla rantavyöhykkeellä ollut kasvillisuus. Lammen ympärillä kiersi tuolloin reitti, jonka varrella oli penkkejä. Puistoon on 1990-luvun lopussa, peruskorjauksen yhteydessä lisätty siellä nyt olevat toiminnot, rakenteet ja henkilömuistomerkki. Ilveskorvenpuisto voitti vuonna 2000 Suomen Kuntaliiton, Valtion asuntorahaston ja Viherympäristöliiton järjestämän Hyvä Lähiöympäristö -kilpailun.



Yleisvaikutelma on ristiriitainen. Kaupunkikuvan kannalta alue on tärkeä maa-merkki, mutta oleskelupuistona alue on jonkin verran levoton. Lähtökohtien käsittelyssä on jonkin verran ristiriitaisuutta ottaen huomioon 1960-luvun ympäristöihanteet. Kangaslammen rannat ovat hyvin jyrkät, veden ääreen ei pääse eikä rantakasvillisuutta ole. Veden laatu on heikko ja lammessa elävät ruutanat lisäävät sen rehevöitymistä. Rannassa on paljon lokkeja.

Kasvillisuus ja varusteet

Puiston länsireuna Kalvikintien varressa on tuoretta kangasta, jolla kasvaa noin 50-55 -vuotiasta rauduskoivuvaltaista sekametsää. Koivujen lisäksi alueella on mäntyjä ja haapoja. Lisäksi pienpuustossa on nuorta koivua ja pihlajaa. Mäntyvaltaisen kaakkoiskulman puut ovat noin 80 -vuotiaita. Lammen eteläpuolella on suo, jonka laidoilla kasvaa tervaleppiä ja mäntyjä.

Lammen rantapuusto on kookasta ja ehkä turhankin varjostavaa. Alkuperäisessä puistosuunnitelmassa lammen rannat olivat puuttomat. Muistomerkin ympärillä olevat salavat ovat melko suuria, samoin Mustalahdentien varteen istutetut lehtikuuset. Puistossa olevat perennaistutukset ja lammen eteläpuolella kasvavat alppiruusut ovat hyväkuntoisia. Suopainanne on upea harvinaisuus mutta se on kasvamassa umpeen. Lammessa olevalla pienellä saarella kasvaa koivuja. Linnut ovat kuluttaneet maanpinnan kasvillisuutta rannoilla ja saarella. Istutettu kasvillisuutta on hoidettu hyvin.

Peruskunnostuksen yhteydessä alueelle on asennettu runsaasti rakenteita, jotka ovat melko hyväkuntoisia, mutta kuitenkin jossain määrin kuluneita. Punaisiksi maalattujen kahta eri korkeutta olevien metalliaitojen maali on kulunut. Puusiltaa, penkkejä ja kahta laituria on huollettu, mutta rakenteet kaiken kaikkiaan antavat kuitenkin huolittelemattoman ja rähjäisen vaikutelman. Töhryt ja lintujen jätökset poistetaan, siivotaan nykyistä useammin. Ostoskeskuksen pysäköintipaikan reunalla matala betonikivitukimuuri ja puinen suoja-aita ovat huonokuntoiset ja käytössä vaurioituneet. Puistossa on noin

32 penkkiä (Hags), joiden puuosat ovat punaiset ja metalliosat mustat. Penkit ovat hieman kuluneita ja osin töhrittyjä. Alueella on noin 32 kpl mustaa ja 3 kpl vihreää HKR -mallista roska-astiaa. Puiston neljä pöytäpenkkiyhdistelmää (Hags) ovat osin kuluneen. Mustat pylväsvalaisimet ovat uudehkot. Lammen rannan puusto on valaistu tukevilla, maahan upotetuilla kohdevalaisimilla.

Pikkulasten leikkivälineitä on uusittu vuonna 2006 ja 2007, ja alue on suhteellisen hyvässä kunnossa ja EU -normien mukainen.

Kangaslampi

Kangaslammessa kasvaa runsaasti karvalehteä (*Ceratophyllum demersum*). Ilmeisesti lammessa kasvaa myös mm. lummetta (*Nymphaea alba*), mikä on Helsingissä melko harvinainen laji. Kokonaisfosforipitoisuus vaihteli kesän 2007 näytteissä välillä 67-120 $\mu\text{g/l}$ ja kokonaistyyppi välillä 770-1200 $\mu\text{g/l}$. Klorofylli-a -pitoisuus vaihteli välillä 17,5-70,6 $\mu\text{g/l}$. Järville käytetyn luokittelun mukaan lampi on siis rehevä. Lammissa pitoisuudet voivat kuitenkin nousta vielä paljon suuremmiksikin. Lammen vesi oli loppukesästä hyvin sameaa ja silloin myös veden pinnalla näkyi levämuodostumia. Runsas karvalehtikasvusto käyttää osaltaan lammen ravinteita ja todennäköisesti siten hillitsee levien runsastumista. Happitilanne lammessa näyttää pysyneen hyvänä koko kesän 2007 (Hanna Marttila, Helsingin kaupungin ympäristökeskus)

Käyttäjien toivomukset

Asukaskyselyn tulokset kertovat ilveskorvenpuistosta seuraavaa:

- maisemaa pidetään kauniina ja sitä pidetään "hienona puistona"
- käyttäjäkunta on laaja. Lapset, nuoret, keski-ikäinen ja iäkkäämpikin väki sekä epäsosiaaliset ryhmät kokevat alueen omakseen.
- suunnittelualueen paras kohtaamispaikka
- hoitoa on tehostettava, puisto on roskainen ja epäsiisti, sopii siivoustalkoiden pitopaikaksi
- toivotaan puiston perusteellista kunnostamista
- epäsosiaalinen käytös, melu yms. tekee puistosta tuvattoman tuntuiseksi.
- useiden vastaajien mielestä puistoa voi sanoa "alueen helmeksi"
- puisto sopii asukastalkoiden pitopaikaksi
- puistoon toivotaan talvikunnossapitoa
- laiturit ovat turhia, koska niitä ei käytetä. Laiturit ovat linnunulosteiden peitossa.
- toivotaan roskien ja rojujen siivoamista lammesta, ruoppaamista ja veden kierrättämistä suihkulähteen avulla.

- kauneimmillaan lampi on rentouttava paikka. Linnut, laiturit ja silta, tuo mukavan luonnonläheisen lisän ympäristöön.
- roskiksia lisää, ja penkkejä myös.
- Lammen ympäristöstä saisi mainion lähialueen, asukkaiden "olohuoneen", jos ympäristön saisi siivottua.

Tavoitteet

Tavoitteena on keskeisen ja asukkaille tärkeän toimintapuiston luonteen säilyminen nykyisellään. Puiston on tulevaisuudessakin oltava hyvä ja toimiva tapaamispaikka ja oleskelupuisto, jossa on rehevä hyvin hoidettu kasvillisuus. Leikkipaikkaa pidetään edelleen hyvässä kunnossa ja leikkivälineet korjataan ja uusitaan tarpeen mukaan. Puistoalue pidetään yleisvaikutelmaltaan siistinä ja huoliteltuna. Ylläpitoon kiinnitetään tähän tarvittavat resurssit. Luonnonmukaisten metsäalueiden puusto ja pensaat pidetään elinvoimaisena ja monilajisuutta suositaan. Tavoitteena on myös, kosteikon säilyminen. Puisto tulee palvella kaikenikäisiä asukkaita vauvasta vaariin.

Suunnitelma seuraavalle 10-vuotiskaudelle

Rakenteiden huoltoon ja ylläpitoon kiinnitetään entistä enemmän huomiota. Leikkivälineet ja kalusteet korjataan tai uusitaan aina mahdollisimman pian, siten ettei puiston yleisilme pääse heikoksi missään vaiheessa. Laiturit pestään kolme kertaa kesässä ja useamminkin, jos tilanne sitä vaatii. Töhrystö poistetaan tai ne peitetään maalaamalla mahdollisimman pian niiden ilmesytyttyä. Koko puistossa käytetään suunnitelman mukaisesti mustia roska-astioita. Jätehuoltosuunnitelma päivitetään. Pienten roska-asioiden määrää vähennetään ottamalla käyttöön myös syväkeräysastioita. Metallikaiteet maalataan. Muistolaatan ympärillä oleva mukulakiveys korjataan ja kivet kiinnitetään maahan. Painumat suoristetaan.

Kangaslammen veden laadusta huolehditaan. Lampi ylläpidetään ruopaten tarpeen mukaan, noin joka kymmenes vuosi. Ensimmäinen ruoppauskerta ohjataan investointihankkeeksi, ja toistuvat "ylläpitoruoppaukset" huomioidaan käyttötaloudessa. Ensimmäinen ruoppaus tehdään noin kolmessa erässä joka toinen vuosi. Jaksottamisella turvataan pohjakasvillisuuden säilyminen. Ruoppaussuunnitelmaa laadittaessa otetaan yhteys Helsingin ympäristökeskukseen.



Kuluneet rannat kunnostetaan joko maahan kiinnitettävillä tai suuremmilla kivillä siten, että kivien levittäminen lampeen ja sen ympäristöön estyy. Rantavyöhykkeelle jätetään paikoin puustoa (koivuja ja leppiä), paikoin sekä ruohovartista että ja pensaskasvillisuutta. Lammen itäinen ranta rakennetaan niin, että veden ääreen pääsy mahdollistuu. Lammen rantaa loivennetaan paikoin. Tavoitteena on maastoltaan ja materiaaleiltaan vaihteleva rantavyöhyke. Lammessa kasvavat ulpukat/lumpeet pyritään säilyttämään ja jos ei esionnistu istutetaan uusia.

Suopainanteen kuivuminen ja sitä kautta umpeen kasvaminen on estettävä. Suolta lampeen johtavan ojan patorakennelman kunto ja toimivuus tarkistetaan ja veden valumista lampeen säännöstellään tehokkaammin. Suolla kasvavat puun taimet ja vesakko poistetaan joka kolmas vuosi. Muutama männyntaimi voi jäädä kasvamaan, mikäli taimet kestävät vedenpinnan nousun. Suon laidalla olevaa vajaata alppirusuistutusta täydennetään keltaisilla ja liloilla atsaleoilla. Jo iäkkäiden salavien jatkuvuus alueella turvataan. Puiden kunto kartoitetaan ja laaditaan salavien uusimisohjelma. Tavoitteena on, ettei kaikkia salavia uusita yhtä aikaa vaan työ tehdään useamman vuoden aikana.

Metsäalueille laaditaan luonnonhoitosuunnitelma.

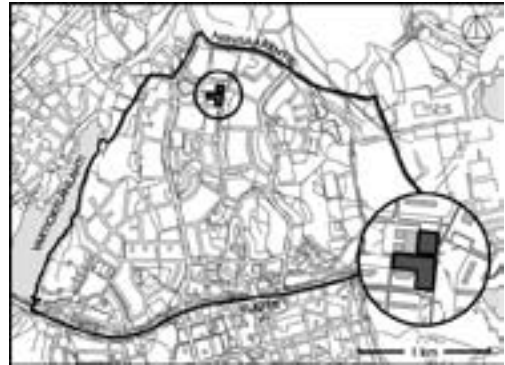
Ylläpidossa huomioitavaa

Erityisesti rakenteiden kunnossapitoon ja alueen siisteyteen kiinnitetään huomiota. Vilkaassa käytössä oleva puisto on sekä rakastettu että vihattu. Negatiivisia tunteita asukkaissa herättää lähinnä häiriköinti ja sen myötä epäsiisteys. Panostamalla puiston siisteyteen vaikutetaan puiston yleisilmeeseen ja puisto tulee houkuttelevammaksi. Laajempi käyttäjäkunta lisää alueen "sosiaalista kontrollia". Puisto sopii asukastalkoiden pitopaikaksi keväisin ja syksyisin. Siisteystasoa tulee nostaa. Ylläpitokustannuksia tulisi nostaa noin 1000 €/vuosi).

18. POHJOISEN OSTOSKESKUKSEN PUISTOMETSÄ

Hoitopinta-ala	4632 m ²
Rekisterinumero	75008
Hoitoluokka	A3,C1
Osoite	Vuosaaren puistopolku
Kaavamerkintä nro / vuosi	P, Y, YT 6310 / 1970
Luonnonhoitosuunnitelman kuviot	76, 77, 78

Toimenpiteet	Kiireellisyysluokka
Luonnonhoito	I



Kohteen kuvaus

Pohjoisen ostoskeskuksen itä- ja eteläpuolella, pohjoiseen viettävällä rinteellä sijaitseva metsäinen alue on osa Vuosaaren keskuspuiston ja puistopolun maisemaa. Alue on myös tärkeä viheryhteys Puistopolulta Ilveskorvenpuistoon. Sekametsäpeitteinen suunnittelualue muodostuu kahdesta yleisten rakennusten tontista ja pienehköstä puistokaistasta. Alueen halki kulkevan Puhospolun varressa on leikattu nurmi, ja sen pohjoispuolella olevalla rakentamattomalla tontilla sijaitsee ns. mäntybaari, jossa alueen joutilaiden kaljanjuontipaikka.

Kasvillisuus ja varusteet

Suurin osa alueesta on mäntyvaltaista tuoretta kangasta, jossa kasvaa sekametsää. Alueen eteläosassa on kuivemman kankaan alue. Noin 65-vuotias rajautuu viereiseen asuinkerrostalotonttiin. Raittien reunoilla on leikattu nurmi. Asfalttikäytävät ovat paikoin epätasaisia ja nurmikon reunalle on aseteltu maakiviä estämään nurmikolle ajoa. Suunnittelualue kuuluu Vuosaaren pohjoisen ostoskeskuksen asemakaavamuutosalueeseen.

Tonttien puustoa ei ole harvennettu vähään aikaan ja on ylitieheä. Puusto tarvitsee pikaista hoitoa, ellei alueelle rakenneta lähiaikoina.

Käyttäjien toivomukset

Puhospolku tulisi saada esteettömäksi. Asfaltti on liian epätasainen ja sadevesikourut liian kulmikkaita/jyrkkiä.





Tavoitteet

Tavoitteet täsmentyvät, kun asemakaavatyö valmistuu. Toistaiseksi tavoitteena on elinvoimainen metsä ja hoidettu nurmi.

Suunnitelma seuraavalle 10-vuotiskaudelle

Ei erityisiä toimenpiteitä. Metsäalueille laaditaan luonnonhoitosuunnitelma tuleva käyttö huomioiden.

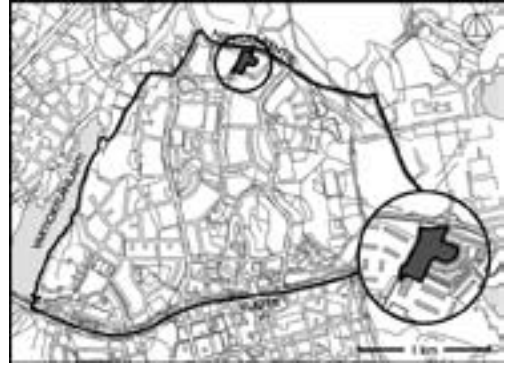
Ylläpidossa huomioitavaa

Sadevesikouru käytävän kohdalla on esteettömyyden kannalta huono. Korjataan.



19. SUDENKUOPPA

<i>Hoitopinta-ala</i>	16 176 m ²
<i>Rekisterinumero</i>	75012
<i>Hoitoluokka</i>	C1
<i>Osoite</i>	Vuosaaren puistopolku, Niinisaarentie
<i>Kaavamerkintä nro / vuosi</i>	VL 10687 / 2000
<i>Suunnitelman nro / vuosi</i>	VIO 5080/1 / 2001 (ei toteutettu)
<i>Suunnittelija</i>	Byman & Ruokonen
<i>Luonnonhoitosuunnitelman kuvat</i>	63, 66, 67, 68



<u>Toimenpiteet</u>	<u>Kiireellisyysluokka</u>
Peruskorjaus/uudisrakentaminen	1
Luonnonhoito	2

Kohteen kuvaus

Sudenkuopan puisto sijaitsee Vuosaaren keskuspuiston ja puistopolun pohjoisessa päätepisteessä, uusien rivitalojen ja 1960-luvun kerrostalojen välissä, koillisessa viettävällä rinteellä. Pohjoisosa on vanhan sorakuopan maisemoimaton puolikka, jonka itäpuoliskolle on rakennettu rivitaloja. Hiekkakuoppaan suunniteltiin 1960-luvulla ja osin rakennettiin maauimala. Nykyään alueella risteilee oikopolkuja ja talvella kuoppaa käytetään pulkamäkenä.

Puistoon kuuluu kaksi luonteeltaan erilaista osaa. Koillisosan sorakuopan pohja on rinteeseen kaarevasti sijoitettujen rivitalokortteleiden polttopisteessä ja se on luonteeltaan puolijulkinen korttelipuisto. Puiston lounaisosa liittyy Vuosaaren puistopolun maisemakokonaisuuteen. Viheralueen sijainti on keskeinen ja tärkeä varsinkin alueen ympärillä oleville asuintaloille. Yleisvaikutelmaltaan alue on melko huono ja hiekkakuopan hoitamattomuus on vaurio maisemassa, vaikka puusto peittääkin suurelta osin kuopan reunoja ja pohjaa. Aluetta ei tällä hetkellä voi mieltää osaksi keskuspuistoa vaikka se on luonteva päätepiste Vuosaaren puistopolulle. Osa alueesta kuuluu pohjoisen ostoskeskuksen ympäristön asemakaavamuutosalueeseen.

Kasvillisuus ja rakenteet

Entisen hiekkakuopan pohjalla kasvaa nuorta n. 30-vuotiasta koivikkoa ja rinteillä nuorta männikköä. Ylemmillä maastonkohdilla kuopan pohjois- ja eteläpuolella on noin 100-vuotiaita mäntyjä, koivuja ja jonkin verran kuusia.



Kuopan pohjalla kasvavat koivut ovat osittain melko heikkolaatuisia ja huonokuntoisia. Pienpuustona on paljon pihlajaa, joka tekee alueesta ryteikköisen vaikutelman.

Käyttäjien toivomukset

Pulkkamäki pitää jättää rauhaan (tai rakentaa vastaava). Asukkaat toivovat, että puiston luonnonmukaisuus säilyy. Alueelle ei toivota kenttää eikä rakennettua leikkipaikkaa. Alueelle toivotaan pienten lasten loivaa liukua ja keinoja. Puistoon tulee edelleen antaa hyvät puitteet lasten ja nuorten omaehtoisille leikeille. Turvaton paikka, koska alueella ei ole valaistusta. Nuorille toivotaan pallokenttää. Käytäviä, valaistusta ja roska-astioita toivotaan. Kausikasvi-istutus on myös toivelistalla.

Tavoitteet

Puisto suunnitellaan toisaalta korttelipuiston luonteiseksi, mutta aluetta käsitellään myös osana laajempaa viheraluekokonaisuutta. Suunnitelmanlounaisosa on huomioitava osana Vuosaaren keskuspuiston maisemakokonaisuutta. Asukkaiden toiveet huomioidaan mahdollisuuksien mukaan suunnitelmassa. Katu- ja puisto-osastolla laaditun selvityksen, Kausikasvit Helsingissä linjaukset, Keski-Vuosaaren pohjoisosasta puuttuvat kausikasvit kokonaan. Sudenkuopan puistoon suunnitellaan maavarainen kausikasviryhmä.

Metsäalueet otetaan mukaan luonnonhoitosuunnitelmaan, niiltä osin kuin niitä jää C-hoitoluokkaan suunnitelman valmistuttua. Koivikon elinvoimaisuutta parannetaan antamalla parhaille yksilöille reilusti kasvutilaa ja tarvittaessa istutetaan sopiviin kohtiin männyntaimia. Puistoon suunnitellaan pulkkamäki ja ennen kunnostusta pidetään nykyinen pulkkamäen kohta avoimena. Niinisaarentien laidassa suositaan kuusia ja kehitetään puustoa monikerroksisena. Puistoon suunnitellaan pieni kenttä ja istuskelupaikka, esim. pieni amfiteatteri ja mahdollisesti kiipeilyteline isommille lapsille.

Puistoon varataan tilaa ladulle, joka johtaa Vuosaaren puistopolulta Niinisaarentien ali Mustavuoren ulkoilualueelle.

Suunnitelma seuraavalle 10-vuotiskaudelle

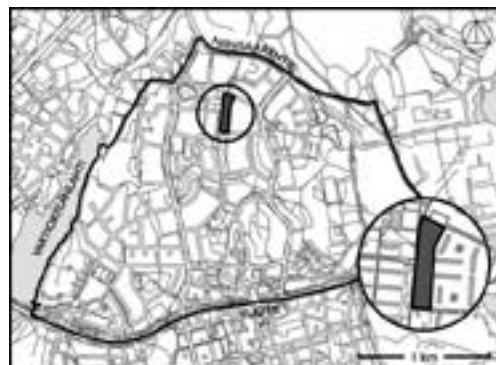
Puistoon laaditaan suunnitelma vuonna 2007.

Ylläpidossa huomioitavaa

Ylläpidon kustannukset nousevat rakentamisen jälkeen noin 20 000 €/vuosi.

20. HAAPASAARENPUISTO

Hoitopinta-ala	17 623 m ²
Rekisterinumero	75007
Hoitoluokka	A3, C1
Osoite	Vuosaaren puistopolku, Haapasaarentie
Kaavamerkintä nro / vuosi	6310 / 1970
Suunnitelma nro / vuosi	VIO 3352 / 1984
Suunnittelija	Raija Holopainen VIO 5080 / 2001 Byman&Ruokonen (ei toteutettu)
Luonnonhoitosuunnitelman kuviot	79



Toimenpiteet	Kiireellisyysluokka
Peruskorjaus/uudisrakentaminen	2
Luonnonhoito	1

Kohteen kuvaus

Tämä suurelta osin metsäinen puisto, joka sijaitsee Haapasaarentien länsipään pohjoispuolella, on osa Vuosaaren keskuspuistoa. Avoin nurmialue viettää koilliseen ja sen länsipuolella on kevyen liikenteen raitti, Vuosaaren puistopolku ja itäpuolella 1960-luvun kerrostaloja. Puiston pohjoisosa on metsäinen ja eteläpäädyssä on tasainen, avoin, ellipsin muotoinen nurmialue ja kaareva puistopolku. Nurmen poikki johtaa oikopolku. Aukion ja kerrostalotontin välillä on tiheää lehtipuustoa, joka peittää näkyvyyden. Puiston itäosa kuuluu Vuosaaren puistopolun reunavyöhykkeeseen.

Kasvillisuus ja varusteet

Nurmialueen reunamilla on pensasistutuksia ja yksi penkki (Lappset). Puistoa valaisee puistopolun laatikkomalliset valaisimet. Roska-astiat ovat vihreät, HKR -malliset. Alueen halki johtaa kivituhkapintainen polku ja pururata. Pohjoisosassa on kehityskelpoinen noin 60 -vuotias tuoreen kankaan mäntyvaltainen metsä, jossa kasvaa mäntyjen lisäksi koivuja, kuusia ja pienpuustona nuorta pihlajaa ja kuusia. Nurmikon itälaidalla on "perennasiirrepankki", jossa mahdollisesti vieläkin on käyttökelpoisia kasveja.

Puistossa on ollut leikkipaikka, joka poistettiin tarpeettomana 2000-luvun alussa.



Käyttäjien toivomukset

Puisto tulisi pikaisesti kunnostaa.

Tavoitteet

Puiston reunavyöhyke on tärkeä osa puiston viertä kulkevaa puistopolkua. Tavoitteena on luonnonmukainen, kasvillisuudeltaan elinvoimainen kevyen liikenteen viheryöhyke. Valaistukseen ja kalustukseen liittyvät tavoitteet ovat yhtenäiset koko puistopolun muiden osien kanssa.

Tavoitteena on, että puiston pohjoisosan männikkö säilyy valoisana. Eteläpäässä puiston keskiosa on avoin nurmialue, jossa voi ottaa aurinkoa, käydä eväsretkellä tai muuten vaan oleskella. Puiston itäreunalla on, lämmin kukkiva pensas/ruusuvyöhyke, joka avautuu länteen antaen hyvän elinympäristön perhos- ja hyönteislajille.

Suunnitelma seuraavalle 10-vuotiskaudelle

Laaditaan puiston kunnostussuunnitelma, jonka tavoitteena on turvata puiston kasvillisuuden säilyminen, lajiston monipuolistaminen ja rakenteiden kunnostaminen. Puiston pohjoisosan metsikön ja varsinkin eri-ikäisten mäntyjen jatkuvuus turvataan luonnonhoitosuunnitelmassa. Puretun leikkipaikan



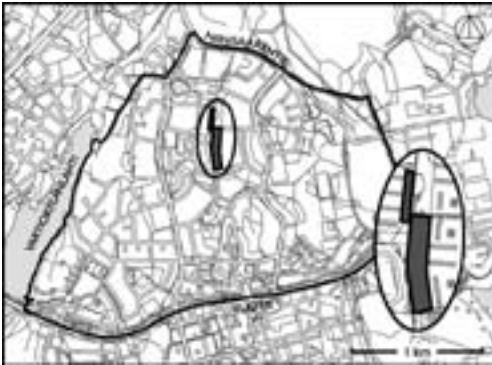
tilalle ei rakenneta uutta. Lopullinen päätös tehdään kuitenkin suunnittelun yhteydessä. Käytävä linjataan uudestaan luonnostaan syntyneen polun kohdalle. Kalusteet uusitaan ja uusi kukkiva metsänreunavyöhyke perustetaan puiston itälaidassa olevan, harvennettavan metsikön reunaan. Myös perennyöhykettä pensaiden eteen harkitaan. Suunnitelma laaditaan yhteistyössä lähiasukkaiden kanssa.

Metsäalue hoidetaan luonnonhoitosuunnitelman mukaisesti.

Ylläpidossa huomioitavaa

Siirteessä olevien perennojen tila tarkistetaan ja elinvoimaiset taimet otetaan käyttöön esim. puunrunkojen suojaistutukseksi.

21. VUOSAAREN PUISTOPOLKU, PUISTOMETSÄT



<i>Hoitopinta-ala</i>	2 4126 m ²
<i>Rekisterinumero</i>	75018
<i>Hoitoluokka</i>	A3, C1
<i>Osoite</i>	Vuosaaren puistopolku
<i>Kaavamerkintä nro / vuosi</i>	P 6310 / 1970
<i>Suunnitelma nro / vuosi</i>	VIO 5080 / 2001 (ei toteutettu)
<i>Suunnittelija</i>	Maisema-arkkitehdit Byman&Ruokonen
<i>Luonnonhoitosuunnitelman kuviot</i>	90, 109, 128
<u>Toimenpiteet</u>	<u>Kiireellisyysluokka</u>
Peruskorjaus/uudisrakentaminen	2
Luonnonhoito	1

Kohteen kuvaus

Vihervyöhykkeet ovat kiinteä osa Vuosaaren puistopolun 1960-luvulle ominaista ja tärkeää maisemaa. Puistopolku johtaa pohjoisesta ostoskeskuksesta urheilupuiston ohi Vuosaaren kirkolle. Alue rajautuu 1960-luvun kerrostalotontteihin, mutta rajoja ei juuri hahmota maastossa. Muutama taloyhtiö on aidannut tonttinsa matalalla ja harvalla lauta-aidalla.

Tarkastelualue ympäristöineen on asukkaille tärkeä lähivirkistys- ja maisemametsä ja erityisen merkittäväksi alueen tekee se, että vihervyöhykkeet ovat Vuosaaren keskuspuiston, aikakaudelle tyypillisen metsäpuistomaiseman osa. Alueen yleisvaikutelma on hyvä.

Kasvillisuus ja varustus

Puistometsä on suurimmaksi osaksi kasvupaikaltaan kuivahkoa kangasta, jossa kasvaa varttunut noin 65–75 -vuotias männikkö. Mäntyjen joukossa on jonkin verran koivuja ja kuusia, jotka ovat kärsineet kuivista kesistä. Kuusista moni onkin kuollut tai kunnoiltaan heikentynyt. Pienpuustona on pihlajaa, paikoin tiheikkönä. Lokkisaarenpolun pohjoispuolella metsä on vanhempaa ja kasvupaikaltaan tuoreempaa ja kuusen osuus on suurempi.

Metsän sisällä kulkee purupolku ja asfalttipintaisen leveän puistopolun (katualuetta) varrella on vanhan mallisia penkkejä (Lappset) ja vihreitä roska-astioita (malli HKR) harvakseltaan. Vanhahkot laatikkomalliset valaisimet ovat melko huonokuntoiset.



Käyttäjien toivomukset

Varsinkin koirien ulkoiluttajat toivovat lisää roska-astioita alueelle. Alue tulisi pikaisesti kunnostaa.

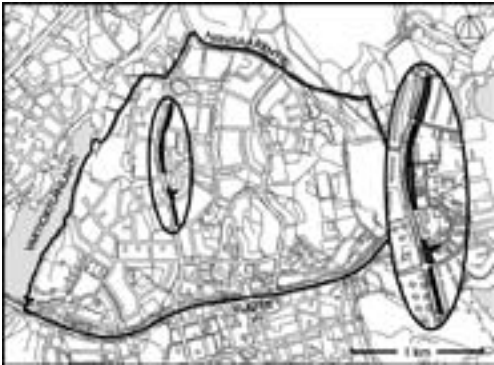
Tavoitteet

Tavoitteena on elinvoimainen, siisti ja turvallinen mäntyvaltainen puistometsä, jossa risteilevät polut keräävät kulkijat kulumisen haittojen vähentämiseksi. Käytävän varret pidetään avoimina.

Suunnitelma seuraavalle 10-vuotiskaudelle

Polkujen kunnostus ja kulun ohjaaminen niille. Kalusteet uusitaan ja sijoitetaan siten, etteivät ne haittaa hiihtämistä. Valaistuksen riittävyys tarkistetaan ja tarvittaessa uusitaan. Puusto hoidetaan luonnonhoitosuunnitelman mukaisesti. Alue kuuluu laajemman alueen suunnitteluun, joka alkaa Vuosaarentieltä ja jatkuu aina Vuosaaren pohjoisen ostoskeskuksen kohdalle.

22. KALLVIKINTIEN PUISTOKAISTAT (ITÄ)



<i>Hoitopinta-ala</i>	<i>I 3033 m²</i>
<i>Rekisterinumero</i>	<i>75417, 75017, 75027</i>
<i>Hoitoluokka</i>	<i>C1</i>
<i>Osoite</i>	<i>Kallvikintie</i>
<i>Kaavamerkintä nro / vuosi</i>	<i>P 6310 / 1970</i>
<i>Suunnitelma nro / vuosi</i>	<i>VIO 5183/2, 3 ja 4 / 2002</i>
<i>Suunnittelija</i>	<i>JP-Transplan (ei toteutettu)</i>
<i>Luonnonhoidon kuviot</i>	<i>6, 7, 14, 31, 32</i>
<u>Toimenpiteet</u>	<u>Kiireellisyysluokka</u>
Luonnonhoito	I

Kohteen kuvaus

Kallvikintien itäpuolella ja asuinkortteleiden välissä sijaitsevat metsäkaistat Kivisaarentien ja Satamasaarentien välillä ovat kaupunkikuvallisesti ja maisemallisesti merkittäviä. Tonttien puolelle jatkuva puusto täydentää vaikutelmaa. Kohteiden läpi kulkee erillinen, osittain valaistu sorapolku, pohjoisimmassa osassa kinttupolku. Kokonaisuuden katkaisee vanhusten palvelutalorakennuksen tontti, jonka kohdalla puistokaistaletta ei ole. Eteläisimmässä osiossa ei myöskään ole polkua, vaan kapea istutettu puistokaista.

Hoitoluokituksessa on virheitä, osa alueesta on hoidettu A-hoitoluokan mukaisesti.

Kasvillisuus ja varusteet

Pohjoisosassa valoisa 75–85 -vuotias mäntykangasmetsä, joukossa jokunen kuusi ja aivan tien vieressä myös koivuja. Koulun kohdalla on säilytetty mäntyryhmä ja alikulkutunnelin luona on puistomainen, hoidetumpi kohta, jossa on mm. nurmikkoja, suuri kivi ja havupensasistutuksia. Kuntopolusta etelään ja palvelutalon eteläpuolella Vannastien kohdalla on mäntyvaltaista sekametsää.

Koukkusaarentien ja Satamasaarentien välisellä kapealla osuudella on kahdessa rivissä istutettuja sembramäntyjä, iältään noin 35 -vuotiaita, sekä nurmikkoja. Eteläosassa on säilytetty mäntyryhmä ja katualueella on säilytetty yksittäinen mänty keskellä jalkakäytävää.



Tavoitteet

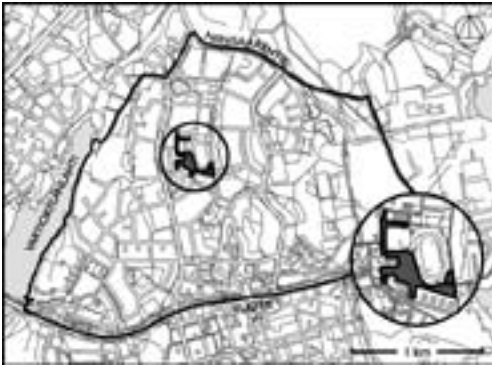
Männiköt pidetään elinvoimaisena ja harvennuksissa suositaan pitkäikäistä mäntyä.

Suunnitelma seuraavalle 10-vuotiskaudelle

Hoitoluokitusta tarkistetaan. Laaditaan luonnonhoitosuunnitelma metsäalueille.



23. VUOSAAREN ULKOILUPUISTO



<i>Hoitopinta-ala</i>	2 3350 m ²
<i>Rekisterinumerot</i>	75038
<i>Hoitoluokka</i>	C1
<i>Osoite</i>	Vuosaaren puistopolku
<i>Kaavamerkintä nro / vuosi</i>	U 6310 / 1970
<i>Suunnitelma nro / vuosi</i>	HKRMO 5080 / 2001 (ei toteutettu)

<u>Toimenpiteet</u>	<u>Kiireellisyysluokka</u>
Luonnonhoito	I

Kohteen kuvaus

Kohde on urheilukentän etelä- ja länsireunoja ympäröivä, liikuntavirastolle kuuluva suojametsä. Alue viettää loivasti kaakkoon, ja rajautuu toiselta reunaltaan pientalotontteihin ja koulun pihoihin. Hoitoluokitus ei vastaa alueen käyttöastetta, alue on erittäin kulunut.



Kasvillisuus ja varusteet

Mäntyvaltainen iäkäs puusto kasvaa pääosin tuoreella kankaalla. Koulun vieressä on kuivahko kangas, jossa kasvaa yli 100-vuotiaita mäntyjä. Alue on heinittynyt, paikoin umpeenkasvanut ja ryteikköinen. Paikoitellen metsänpohja on erittäin kulunut. Kentän kaakkoiskulmassa on n. 80-vuotias kuusikko, jossa kasvaa iäkkäitä toisen sukupolven mäntyjä. Lounaiskulman metsässä on kallioalue ja sen pohjoispuolella on koivuvaltaista sekametsää. Maastossa on runsaasti maastopyöräilystä syntyneitä polkuja ja hiekasta tehtyjä pieniä hyppyreitä.

Käyttäjien toivomukset

Alue tulisi pikaisesti kunnostaa.

Tavoitteet

Siisti, monilajinen ja elinvoimainen puistometsä.

Suunnitelma seuraavalle 10-vuotiskaudelle

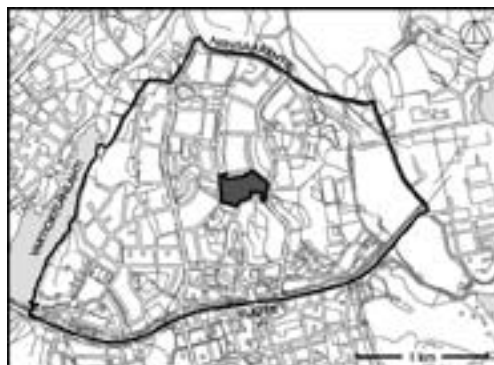
Alueen hoito suunnitellaan yhteistyössä liikuntaviraston kanssa. Hoitoluokitus tarkistetaan ja metsät hoidetaan laadittavan luonnonhoitosuunnitelman mukaisesti.

Ylläpidossa huomioitavaa

Vaarallisten puiden poisto tulee tehdä pikaisesti.

24A. PUNAKIVENPUISTO

<i>Hoitopinta-ala</i>	6 2907 m ²
<i>Rekisterinumerot</i>	75024, 75036
<i>Hoitoluokka</i>	A2, B2, C1
<i>Osoite</i>	Punakiventie, Lokkisaarentie
<i>Kaavamerkintä nro / vuosi</i>	P 6310 /1970 ja Y 7582 /1977
<i>Suunnitelma nro / vuosi</i>	PUO 2878 / 1979
<i>Suunnittelija</i>	Raija Holopainen (ei toteutettu sellaisenaan)
<i>Suunnitelma nro / vuosi</i>	VIO 5080 / 1_10 / 2001
<i>Suunnittelija</i>	Maisema-arkkitehdit Byman & Ruokonen / Eeva Bynman (ei toteutettu)
<i>Suunnitelma nro / vuosi</i>	Luonnonmukainen niittykokeilukohde
<i>Suunnittelija</i>	Suunnittelu ja toteutus Jukka Toivonen ja Pirjo Laulumaa
<i>Luonnonhoitosuunnitelman kuviot</i>	129 – 136, 142, 143, 145, 146



<u>Toimenpiteet</u>	<u>Kiireellisyysluokka</u>
Luonnonhoito	I
Rakenteellinen kunnostus	I

Kohteen kuvaus

Punakivenpuisto ja sen kyljessä oleva Y-tontti rajautuu pohjoisessa rivitalo-alueeseen ja Lokkisaarentiehen, idässä Porslahdentiehen, etelässä Punakiventiehen ja sen varressa sijaitsevaan lasten päiväkotiin ja lännessä Vuosaaren puistopolkuun. Puisto on osa Vuosaaren keskuspuistoa. Tällä etelään viettävällä, ilmastollisesti suotuisalla laakson rinteellä sijaitsi aikanaan Marielundin tilan pellot.

Punakivenpuisto koostuu kahdesta osasta: itäosan avoimesta niittypuistosta puroineen ja länsiosan metsäsaarekkeesta ja siihen liittyvistä metsittyneistä niityistä. Itäosan puistosommitelma on luonnonmukainen niittyaukio, jota rajaa metsäpuusto. Aluetta kiertää kaarevia polkuja ja alueen halki virtaa oja, jonka varrella on pieni lampi.

Suunnittelualue on maisemallisesti, kaupunkikuvallisesti ja puutarhataiteellisesti, sekä käyttöarvoltaan varsin merkittävä. Puiston yleisvaikutelma on melko hyvä. Polkuverkoston puutteellisuus häiritsee yleiskuvaa niin kuin



myös rakentamaton soistumassa oleva tontti, jolla kasvavaa pensaikkoa ja puustoa ei ole hoidettu. Suunnittelualue on yleiskaava 2002:ssa määritelty oman aikakautensa, 1960-luvun arvokkaaksi puistoalueeksi.

Kasvillisuus ja varusteet

Puisto ja siihen liittyvän tontin metsäalueet ovat melko nuorta koivuvaltaista lehtomaista kangasta. Puron ja päiväkodin välissä kasvaa saarnia ja metsälehmäksiä. Metsäalueen keskiosassa on kumpare, jossa on tuoretta, noin 70-vuotiasta mäntyvaltaista kangasmetsää, jossa on järeitä toisen sukupolven ikimäntyjä ja jokunen koivu. Kumpareen pohjoisosassa on noin 105-vuotiasta heikkokuntoista kuusivaltaista sekametsää. Tällä alueella on myös kuivaneita kuusia. Luonnonmukaisesti rakennetussa puiston osassa on hyvät, pensasistutuksilla luodut reunavyöhykkeet. Monimuotoisella alueella on keto, niitty, hakamaa, hoidettu nurmialue, sekä luonnonmukaisia että istutettuja metsiköitä, jalopuualueita ja kosteikkokasvillisuutta. Rakentamaton Y-tontti on melko läpipääsemätön.

Punakivenpuiston kasvillisuus on inventoitu kesällä 2006 MMYO Laura Hauta-ahon toimesta. Inventoinnin lisäksi työhön on kirjattu alueen syntyhistoriaa sekä tavoitteita kasvillisuuden suojelemiseksi ja kehittämiseksi.

Punakivenpuiston keskellä, polkujen risteyskohdassa on hyväkuntoinen katos infotauluineen. Luonnonmukainen lampi ja kivipuro on koottu pyöreistä luonnonkivistä. Lammen reunalla on graniittilohkareita. Pienen niittyalueen itäreunalla on perinteinen pistoaita (riukuaita) ja ojan viertä kulkee pitkospolku. Puiston penkit (Lappset) ja roska-astiat (malli HKR) ovat melko hyväkuntoisia. Alue on valaistu "laatikkomallisilla" puistovalaisimilla.

Käyttäjien toivomukset

Asukaskyselyn tulokset kertovat että asukkaat kokevat Punakivenpuistossa "tilan ja vapauden tuntua" sekä "rauhaa ja hiljaisuutta". Alue on ikäihmisten

suosima ja vastaajista suuri osa käyttää juuri Punakivenpuistoa suunnittelualueen puistoista eniten. Asukkaat toivovat puistoon enemmän valaistusta, kalusteita ja istutuksia. Alueen kulkureittejä ei hoideta kunnolla. Punakivenpuisto on myös monen asukkaan mielipaikka Keski-Vuosaassa. Sopii talokoidenpitopaikaksi.

Tavoitteet

Tavoitteena on luonnonmukainen keskuspuiston osa, joka poikkeaa muista puiston osista monipuolisen ja rikkaan kasvillisuuden sekä veden läsnäolon osalta. Valoisassa ja avarassa oleskelupuistossa viihtyvät sekä auringonotajat, piknikillä kävijät että erilaisia liikuntamuotoja harrastavat kaikenikäiset asukkaat. Puistossa on monipuolinen hyönteis- ja lintukanta. Tämä keskuspuiston osa edustaa 1980-luvun kokeilevaa puistorakentamista, jonka yksi tavoite oli lisätä niitty-pinta-alaa ja vähentää leikattujen nurmikoiden osuutta Helsingissä. Punakivenpuiston tuleekin säilyä luonteeltaan monimuotoisena ja moni-ilmeisenä alueena. Vanhan kuusikon turvallisuutta ja elinvoimaisuutta parannetaan uudistamalla sitä pienimuotoisesti, joka tuo vaihtelua metsäalueeseen. Tavoitteena on myös suunnittelualueella olevan Y-tontin muuttaminen asemakaavaan puistoalueeksi.



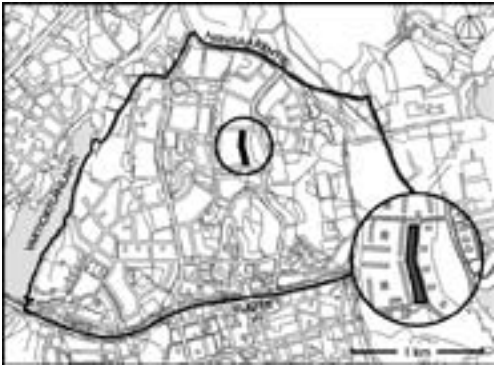
Suunnitelma seuraavalle 10-vuotiskaudelle

Punakivenpuistoon laaditaan kunnostussuunnitelma samanaikaisesti, kun Keski-Vuosaaren keskuspuiston kunnostusta suunnitellaan. Kevyen liikenteen verkoston toimivuus ja valaistuksen tarve tarkistetaan. Kalusteet ja rakenteet suunnitellaan yhteneväisiksi laajemman viheralueen kanssa. Kevyen liikenteen yhteyttä Nordsjön laakson viheralueille, liikuntapuistoon ja kartanopuistoon parannetaan. Eräs vaihtoehto voisi olla alikulun rakentaminen Porslahdentien ali itään. Metsäalueet otetaan mukaan luonnonhoitosuunnitelmaan. Hoitoluokkarajat tarkistetaan.

Ylläpidossa huomioitavaa

Kasvillisuuden hoidossa tulee noudattaa kasvillisuusinventointiraporttiin kirjattuja ohjeita ja neuvoja. Mikäli kuitenkin tällä kasvillisuudeltaan erittäin monipuolisella alueella on epä tietoisuutta hoitotavoista tai kasvillisuuden kehittämistavoitteista on syytä olla yhteydessä alueen luojaan, Jukka Toivoseen.

24B. NAURULOKINPUISTO



<i>Hoitopinta-ala</i>	7400 m ²
<i>Rekisterinumero</i>	75020
<i>Hoitoluokka</i>	A3
<i>Osoite</i>	Naurulokinpolku
<i>Kaavamerkintä nro / vuosi</i>	P 6310 / 1970
<i>Suunnitelma nro / vuosi</i>	VIO 2839 / 1979 ja VIO 3717 / 1987
<i>Suunnittelija</i>	Raija Holopainen
<u>Toimenpiteet</u>	<u>Kiireellisyysluokka</u>
Ei toimenpiteitä	-

Kohteen kuvaus

Kapeahko puistovyöhyke sijaitsee Naurulokinpolun länsireunalla polun ja kerrostaloalueen välissä, etelään viettävässä rinteessä. Puistokaista on maisemallisesti merkittävä, sillä se tuo alkuperäisen asemakaavan ideana olevaa väljyyttä asuinalueelle. Naurulokinpuiston kasvillisuus sulautuu yhtenäiseksi vihermassaksi viereisten tonttien pihakasvillisuuden kanssa. Pihamaisesti hoidettu alue sointuu hyvin tonttien ilmeeseen ja sitä hoidetaan hoitoluokitusta vastaavalla tavalla.

Puistokaistaleen yleisvaikutelma on hyvä, vaikka se poikkeakin ympärillä olevasta maisemasta vierasperäisten havupuiden takia. Ainoastaan Mustalahdentien kaistat (kohde 16) on suunnittelualueella käsitelty vastaavalla tavalla. Asuintonteille on sitä vastoin istutettu vierasperäisiä havupuista runsaammin.

Kasvillisuus ja varusteet

Naurulokinpuistossa on sekä säilynyttä metsäkasvillisuutta että ryhmiin istutettuja puita. Istutussaarekkeet muodostavat epäsäännöllisen tilasarjan niitä ympäröivälle nurmialueelle. Istutusten välissä olevan nurmiaukion poikki johtaa itsestään syntynyt polku. Siellä täällä on suuria luonnonkiviä ja puiston pohjoispäädyssä on osittain louhittu avokallio.



Alueen eteläpäässä kasvaa ryhmiin istutettuja, arviolta 20-vuotiaita sembramäntyjä. Pohjoisosassa on serbiankuusiryhmä ja säilytettyjä koivuja, kuusia ja mäntyjä. Osa nuorista havupuista on kuollut. Naurulokinpolun kaksinkertainen koristeomenapuurivi, joka kasvaa polun itäreunalla (katualuetta) on hyväkuntoinen etelään viettävällä osuudella, mutta polun pohjoispäädyssä puut ovat jääneet tonttipuiden varjoon.

Tavoitteet

Puisto säilytetään ennallaan tärkeänä osana Keski-Vuosaaren väljää kaupunkirakennetta.

Suunnitelma seuraavalle 10-vuotiskaudelle

Puistoa hoidetaan edelleen A3 hoitoluokan mukaan. Kuolleet puut poistetaan ja tilalle istutetaan uudet. Tarkistetaan Naurulokinpolun koristeomenapuiden kunto ja ryhdytään tarvittaviin toimenpiteisiin.

25. SATAMASAARENPUISTO JA LEIKKIPUISTO LOHIKÄÄRME



<i>Hoitopinta-ala</i>	50617 m ²
<i>Rekisterinumerot</i>	75033, 75034
<i>Hoitoluokka</i>	A2, C1, K1, L2
<i>Osoite</i>	Satamasaarentie, Punakiventie
<i>Kaavamerkintä nro / vuosi</i>	P, UP, UL 6310 / 1970; P 7582 / 1977; VP 11029 / 2002
<i>Suunnitelma nro / vuosi</i>	PUO 1060 / 1967 pölkkyleikki (hävitetty)
<i>Suunnittelija</i>	HKR/Harald Carstens
<i>Suunnitelma nro / vuosi</i>	VIO 4972 / 1999 (leikkipuisto)
<i>Suunnittelija</i>	HKR/Mirja Ruokokoski
<i>Suunnitelma nro / vuosi</i>	VIO 4972 / 1999 (puistopolku, ei toteut.)
<i>Suunnittelija</i>	Maisema-arkkitehdit Byman & Ruokonen, Eeva Byman
<i>Kasvillisuusinventointi nro / vuosi</i>	5394 / 2006 (Ruusuistutukset ym.)
<i>Suunnittelija</i>	Laura Hauta-aho
<i>Luonnonhoitosuunnitelman kuviot</i>	144, 158, 159
<u>Toimenpiteet</u>	<u>Kiireellisyysluokka</u>
Luonnonhoito	1
Peruskorjaus/uudisrakentaminen	3

Kohteen kuvaus

Satamasaarenpuisto ja siihen liittyvät leikkipuisto ja urheilukenttä sijaitsevat Keski- Vuosaaren ytimessä. Alue on olennainen osa laajempaa Vuosaaren keskuspuistokokonaisuutta, joka alkaa pohjoisesta Niinisaarentieltä ja jatkuu etelään Vuosaarentielle. Idässä aluetta rajaavat Punakiventie, ala-asteen koulun piha ja Vanhusten palvelutalot. Länsi ja luoteisreunalla on 1960-luvun kerrostaloja, lämpökeskus ja kirkko. Suurin osa puistosta sijaitsee entisen Marielundin tilan pelloilla laaksossa metsäisempien harjanteiden välissä.

Puiston pohjoispää koostuu avoimesta nurmikentästä, jota halkovat sorapolut eri suuntiin sekä vilkkaassa käytössä olevasta koirapuistosta. Kirkon itäpuolella on pensain rajattu nurmialue ja pensasruusuistutusalue, joista kerrotaan infotaulussa (istutukset ovat osa Punakivenpuiston kasvillisuusinventointia, Laura Hauta-aho, 2006). Pohjois-etelä suunnassa, kirkon viertä kulkeva polku sijaitsee kirkon tontilla.



Leikkipuisto Lohikäärme sijaitsee entisen Marielundin tilan peltoaukean eteläisimmässä pohjukassa, itään viettävällä rinteellä. Puistossa on monta erillistä osaa kuten esim. kahluuallas ympäristöineen, leikkivälinealue, seikkailumetsä, skeittipaikka ja oleskelukenttä, pikniknurmikot sekä isompi pallokenttä, joka palvelee myös puiston laidalla olevaa ala-asteen koulua (liikuntaviraston hallinnassa). Kentän itälaidalla kulkee vilkkaassa käytössä oleva kevyen liikenteen raitti, jonka rajat hahmottuvat huonosti pelikentän kohdalla aiheuttaen vaaratilanteita.

Alue on erittäin merkittävä sekä käyttöarvoltaan että osana keskuspuistokokonaisuutta. Leikkipuistosta syntyy miellyttävä yleisvaikutelma. Vaikka puisto on toiminnallinen ja täynnä erilaisia rakenteita, se asettuu hyvin keskuspuiston maisemaan, laaksotilan reunaan. Puiston muut osat ovatkin järjestelyiltään hajanaisia, jäsentymättömiä ja vaikeasti orientoitavia. Kaupunkisuunnitteluvirastossa laaditaan asemakaavan muutosta, joka lisärakentamisen lisäksi selkeyttää puiston tämänhetkistä asemakaavaa ja hallintarajoja. Työ valmistuu vuonna 2007.

Kasvillisuus ja varusteet

Puistossa on kolme metsikkökuviota. Pohjoisosassa Punakiventien varressa on tuoreella kankaalla n. 65 -vuotias kuusivaltainen sekametsä, jossa kasvaa kuusen lisäksi koivuja haapoja, raitoja ja hopeapajuja. Eteläosassa kentän eteläpuolella on lehtoalue, jossa on n. 50-vuotiasta koivikkoa ja muutamia raitoja. Kosteikossa on pitkospuut. Vuosaarentiehen rajautuva metsikkö on tuoreella kankaalla vanha n. 105-vuotias kuusivaltainen sekametsä, jossa on jonkin verran myös koivuja ja mäntyjä.

Alue on valaistu, korkein katumallisin pyyppylvasvalaisimin, joissa on ilmajohdot. Leikkipuiston alueella on matalammat laatikkomalliset valaisimet joiden teho ei tässä paikassa ole riittävä.

Ruusupuiston opastaulu on hyvässä kunnossa ja koirapuiston aita on välttämättä. Seikkailupuistossa on hyväkuntoiset pitkospuut.

Leikkipuisto:

- betonipohjainen kahluuallas, jossa on lankkureunus ja laitur.
- nojailukaiteet 5 kpl
- länsirinteessä porrastettu maastokatsomo, jonka nupukivireunus on osin purkautunut
- hirsirakenteinen tukimuuri
- pelikentän eteläreunassa katos jossa kolme penkkiä
- kentän pohjoispuolella hyväkuntoinen kolmilanka-aita ja korkea suoja-verkko
- rullalautailuramppi ja koripallotelineet
- istutusalueiden ympärillä puiset suoja-aidat
- vanhat Lappset penkit 2kpl
- uudemmat penkit, 6 kpl
- uudemmat selkänojattomat penkit, 4kpl (kuluneet)
- vihreät roska-astiat, malli HKR, 8 kpl
- laivahiekkalaatikko
- jousikiikut, 3 kpl
- hylje
- liukumäki
- sininen putkiveistos
- lasten sakaraiset pöytä-penkkiyhdistelmät, 3 kpl (kaikki ovat rikkiäisiä)
- lasten pöytä-penkkiryhmät, 3 kpl
- iso verkkokiipeilyteline
- isompi kiipeilyteline
- mastoliukumäki
- lohikäärme- ja merihevosveistokset, 2+3 kpl
- keinutelineet, 2kpl
- rengaskiikku ja köysirata

Mökkiaitaus (kalusteet ovat hieman kuluneet, mutta käyttökelpoiset):

- neljä mökkiä (yhdessä on perhekahvila)
- pöytäpenkkiyhdistelmät, 2 kpl
- puupenkit, 3 kpl
- roska-astiat, malli HKR vihreä, 2 kpl
- eläinveistokset, 8 kpl
- jousikiikut, 4 kpl
- puuaita
- muovipöllireunuksinen pienihiekkalaatikko



Tavoitteet

Tavoitteena on sekä kasvillisuudeltaan että toiminnoiltaan monipuolinen puistoalue, jossa on sujuvat hyvin valaistut sekä hyväkuntoiset kevyen liikenteen raitit. Puisto palvelee monipuolisesti kaiken ikäisiä käyttäjiä; lapsille on tarjolla virikkeellinen leikkiympäristö, koululaisille mieluisia kokoontumis- ja liikuntapaikkoja, ulkoilijoille maisemaltaan vaihtelevia sekä turvallisia reittejä ja vanhuksille esteettömiä puistopolkuja.

Puisto koostuu sekä avoimista nurmialueista sen keskiosissa ja reunamilla on kookkaampaa ja luonnonmukaisempaa pensas- ja metsä kasvillisuutta.

Suunnitelma seuraavalle 10-vuotiskaudelle

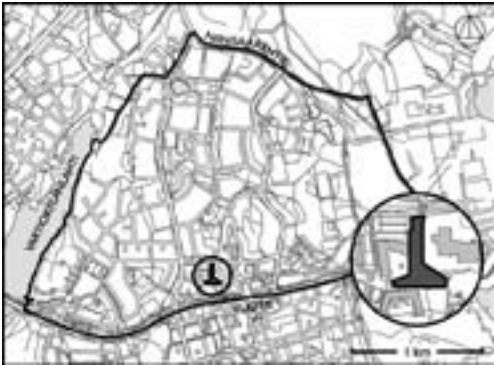
Alueelle laaditaan kunnostussuunnitelma, kun asemakaava ensin on saanut lain voiman. Suunnittelu ajoitetaan sen lisäksi siten, että leikkipuistorakennuksen siirto- tai korjausaikatauluista on tietoa.

Suunnitelman lähtökohdaksi otetaan aikaisemmat suunnitelmat, jotka on lueteltu kohteen perustietoruuudessa. Toteuttamatta jätetty suunnitelma on myös yksi lähtökohta, mutta asemakaavamuutosten lisäksi otetaan nyt erityisesti huomioon 1960-luvun miljöö- ja puistosuunnittelutrendit. Alueen kalusteisiin, käytäväverkoston pintamateriaaleihin ja linjauksiin on syytä paneutua huolella. Kalusteet suunnitellaan yhteistyössä katu- ja puisto-osaston kaluste- ja valaistusasiantuntijoiden kanssa. Tavoitteena on säilyttää kirkon itäpuolella oleva ruusuistutus. Mahdollisista muutoksista sovitaan katu- ja puisto-osaston kasvillisuusasiantuntijan kanssa.

Ylläpidossa huomioitavaa

Aluetta hoidetaan toistaiseksi voimassa olevan hoitoluokituksen mukaisesti. Hoitoluokat tarkistetaan ja päivitetään alueen eteläpäässä.

26. MOSAIKKIPUISTO



<i>Hoitopinta-ala</i>	6851 m ²
<i>Rekisterinumerot</i>	75032
<i>Hoitoluokka</i>	A3
<i>Osoite</i>	Vuosaarentie
<i>Kaavamerkintä nro / vuosi</i>	VP 10300 / 1996
<i>Suunnitelma nro / vuosi</i>	HKR/PUO / 1997 (ei toteutettu)
<i>Suunnittelija</i>	Ympäristötoimisto, Lars Barnö
<u>Toimenpiteet</u>	<u>Kiireellisyysluokka</u>
Peruskorjaus/uudisrakentaminen	I

Kohteen kuvaus

Kohde sijaitsee keskeisellä paikalla Urheilutalon ja ruotsinkielisen koulun ja monitoimitalo Rastiksen välissä. Mosaikkipuisto on osa Vuosaaren keskuspuistosta Aurinkolahteen johtavaa viherväylää. Alue sijaitsee Vuotien ylittävän Ulappasillan, metroaseman, kauppakeskus Kolumbusen ja Vuotalon välittömässä läheisyydessä. Maisemallisesti puisto sijaitsee Pohjois- ja Etelä - Vuosaaren välisen itä - länsisuuntaisen vedenjakajan etelärinteellä. Puisto on osa Saseka Oy:n entistä, laajaa sorakuoppaa ja se on nykyään täytetty rakentamisesta yli jääneillä maamassoilla.

Mosaikkipuisto on avoin, tuulinen ja suojon. Avaruus auttaa kulkijaa orientoitumaan kolmihaaraisessa puistossa, joka on usean kevyen liikenteen reitin risteyskohta. Vuotien ja metron melu kantautuu alueelle.

Puistoon rajautuva Vuosaaren Urheilutalon laajennus on rakentamatta. Vuotien ja Vuosaarentien väliselle alueelle valmistellaan asemakaavan muutosta, joka kuitenkin ei tule vaikuttamaan Mosaikkipuiston luonteeseen tai rajaukseen. Muutokset kohdistuvat tonttien rajojen sisäpuolelle.

Kasvillisuus ja varusteet

Puistoon liittyvällä Mosaikkiraitilla kasvaa lehmusrivistö ja Urheilutalon raja-aidan vieressä kasvaa vaahteroita. Aluetta kattaa pirstaleinen ja osittain huonokuntoinen nurmikko.

Pohjoisesta etelään johtaa asfalttipintainen kevyen liikenteen reitti. Muut reittiyhteydet ovat kivituhkapintaisia. Puisto on valaistu puupylväin ja ilmajohdoin.



Käyttäjien toivomukset

Asukkaat ovat viime vuosien aikana ahkerasti ottaneet yhteyttä ja toivoneet ja jopa vaatineet puiston kunnostamista. Puiston lähellä asuvat liikuntarajoitteiset henkilöt valittavat vaikeakulkuisuutta ja valaistuksen puutetta (koskee myös rakentamatonta Mosaiikkiraittia).

Tavoitteet

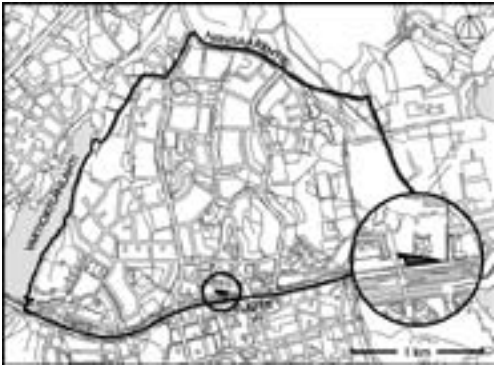
Tavoitteena on yksinkertainen, hyvin valaistu, selkeä ja suhteellisen avoin vihervyöhyke, joka toimii viihtyisänä kevyen liikenteen risteyskohtana. Sekä Mosaiikkipuiston että -raitin tulee olla esteettömyyden kannalta mahdollisimman toimivia. Alue priorisoidaan esteettömyyden osalta ykkösluokkaan. Suunnitelma seuraavalle 10-vuotiskaudelle

Mosaiikkipuisto on muutamia vuosia sitten kunnostettu välttävästi ja väliaikaisesti. Kulkuyhteydet toimivat ja alueelle on perustettu nurmikko. Mosaiikkipuisto kunnostetaan mahdollisimman pian. Aikatauluun vaikuttaa kuitenkin olennaisesti mahdolliset asemakaavan muutokset ja Mosaiikkiraitin varrella olevien kiinteistöjen rakentamisaikataulu. Tavoitteena on, että puisto ja raitti rakennetaan samanaikaisesti. Suunnitelman lähtöaineistoina käytetään kaupunkisuunnitteluviraston toimesta laadittua yleissuunnitelmaa, Lars Barnön vuonna 1997 laatimaa puistosuunnitelmaa sekä esteettömyyssuunnitelmia.

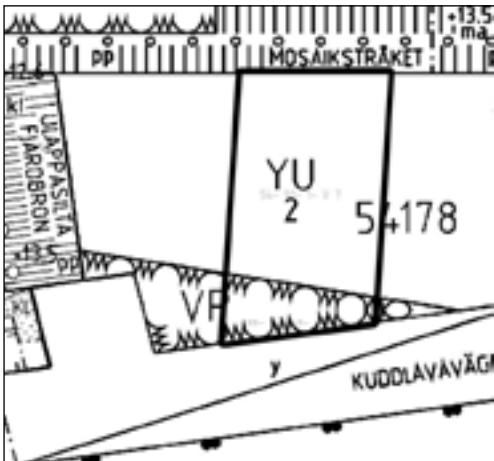
Ylläpidossa huomioitavaa

Puiston siisteyteen kiinnitetään erityistä huomiota. Huolehditaan siitä, että alueelle helposti kulkeutuvat irtokivet ja rakennusjätteet korjataan pois säännöllisesti.

27. TYYNYLAAVANTIE – MOSAIKKIRAITTI



Hoitopinta-ala	887 m2 (hoitoala 495 m2)
Rekisterinumerot	75047
Hoitoluokka	C1
Osoite	Tyynylaaventie
Kaavamerkintä nro / vuosi	VP 10300 / 1996
Suunnitelma nro / vuosi	HKR/PUO / 1997 (ei toteutettu)
Suunnittelija	Ympäristötoimisto, Lars Barnö
Toimenpiteet	Kiireellisyysluokka
Peruskorjaus/uudisrakentaminen	I (asemakaavan valmistuttua)



Kohteen kuvaus

Kohde sijaitsee Tyynylaaventien pohjoispuolella, Ulappasillasta itään. Alueen pohjoisreunalla on Rakentamaton YU-tontti (urheilutoimintaa palvelevien rakennustenkorttelialue). Alue on luonteeltaan rakentamaton ylijäämämaa tai suojaviheralue Vuotien varrella ja puistona näin ollen vailla suurempaa merkitystä. Puiston kohdalle ja sen ympäristöön on tekeillä asemakaavan muutos. Suurin osa alueesta on vuokrattu mini-golf yrittäjälle. Katu- ja puisto-osasto hoitaa tällä hetkellä myös osaa YU- tontista. Vuokra-alue on rajattu karttaan punaisella. Mosaiikkiraitti ja YU- tontti ja pieni viheralue ovat rakentamatta.

Kasvillisuus ja varusteet

Puiston länsipäässä on tiheä pieni koivumetsikkö, jossa kasvaa muutama nuori mänty. Alueen poikki johtaa kivituhkapintainen kevyen liikenteen reitti. Puisto ei ole valaistu.

Käyttäjien toivomukset

Asukkaat ovat viime vuosien aikana ahkerasti ottaneet yhteyttä ja toivoneet alueen kunnostamista.

Tavoitteet

Tavoitteena on, että pieni viheralue kunnostetaan selkeäksi ja helppohoitaiseksi viheralueeksi, esimerkiksi massaistutuksin samanaikaisesti Mosaiikki-puiston ja -raitin kanssa. Pieni puistikko voidaan myös liittää siihen rajautuviin tontteihin käynnissä olevan asemakaavatyön yhteydessä.



Suunnitelma seuraavalle 10-vuotiskaudelle

Jos alue jää puistoksi, se kunnostetaan mahdollisimman pian. Kiireellisyysluokka I.

Ylläpidossa huomioitavaa

Puisto pidetään mahdollisimman siistinä, siten että mahdolliset rakennusjätteet ja muut roskat korjataan pois määrävälein. Tontin hoitopinta-ala tarkistetaan puistorekkariin. Hoitoluokka muutetaan A3:si.

28. VUOSAARENTIE – PUNAKIVENKUJA, PUISTOMETSÄ (VILJO REVELLIN PUISTO)



<i>Hoitopinta-ala</i>	41461 m ²
<i>Rekisterinumero</i>	75035
<i>Hoitoluokka</i>	A3, C1, L2
<i>Osoite</i>	Vuosaarentie, Punakivenkuja
<i>Kaavamerkintä nro / vuosi</i>	P, EKS 6310 / 1970,
<i>Luonnonhoitosuunnitelman kuviot</i>	147, 148, 153, 154, 155, 156, 160
<i>Suunnitelma nro / vuosi</i>	ei arkistoitu/2003
<i>Suunnittelija</i>	Petri Arponen / HKR
<u>Toimenpiteet</u>	<u>Kiireellisyysluokka</u>
Luonnonhoito	1
Rakenteellinen kunnostus	2

Kohteen kuvaus

Asuinkortteleiden keskelle jäävä laajahko, kalliainen metsäalue, jonka korkeimmat kohdat nousevat yli 26 metriin merenpinnan tasosta. Entinen Portlarsin (Porslahden) tila sijaitsi kohteen itäpuolisella alarinteellä. 1960-luvulla rakennetut Viljo Revellin suunnittelemat asuintalot sijaitsivat itäpuolella entisten peltoaukioiden puoleisilla rinteillä.

Puistometsä koostuu kolmesta kalliokumpareesta, ja niiden väliin jäävästä kuusi- ja lehtipuuvaltaisesta notkelmasta. Notkelman keskivaiheilla pohjois-eteläsuunnassa olevan puistoraitin vieressä sijaitsee hiljattain kunnostettu lasten leikkipaikka.

Länsi - itäsuunnassa puiston halkaisee luonnonsolassa sijaitseva vanha tielinjaus, jota nykyäänkin käytetään kulkuväylänä. Väylä johtaa kuitenkin molemmissa päissä asuintontteihin ja kulku on katkaisu jyrkein punakeltaisin rautapuomein. Asemakaavaan merkittyä yhteyttä länteen, kerrostaloalueen halki Punakiventielle, ei ole toteutettu.

Yleisvaikutelma on melko hyvä. Puistoa käytetään ulkoiluun, leikkimiseen ja koirien ulkoiluttamiseen. Puisto on maastonmuodoltaan haastava ja jännittäväkin. Muutama näköala avautuu ympäristöön ja leikkipuistossa on vain aamuisin aurinkoa.



Metsäinen kasvillisuus jatkuu luontevasti taloyhtiöiden puolelle. Vuosaarentien puolella taloyhtiöiden pihat on erotettu puistosta ikävän näköisillä lauta-aidoilla, mikä rumentaa jo muutenkin vaikeasti hahmotettavissa olevan Vuosaarentien puoleisen sisäänkäynnin houkuttelevuutta. Punakiventien puolelta puistoon kuljetaan avoimen, hyvin hoidetun nurmialueen halki. Puistometsä on rauhallinen ja viehättävä ja siitä saisi pienellä vaivalla metsäpuiston eli ns. woodland garden- tyyppisen alueen.

Puiston nimi on viheraluerakisteriin merkitty kadunnimien mukaan

Kasvillisuus ja varusteet

Avokallioalueen rinteillä kasvaa noin satavuotias mäntyvaltainen tuoreen kankaan sekametsä, notkelmissa kasvaa mäntyjen seassa myös kuusia ja koi-vuja. Pohjoisosassa on kuusivaltainen metsä. Kalliolla kasvaa heinää ja puusto on osin kuivunut. Puiston pensaskerros muodostuu pääasiallisesti nuorista pihlajista ja haavoista sekä niiden vesoista. Kalliorinteillä kasvaa jonkin verran katajia. Kuuset ovat viimeaikaisista kuivista kesistä johtuen kärsineet ja monin paikoin kuolleet.

Kivituhkapintainen puistokäytävä on valaistu korkealle puupylväisiin asen-netuilla ajotiemallisilla valaisimilla ja sen varrella on kaksi huonokuntoista, töhrittyä betonijalkaista Lohjan Oy:n penkkiä. Länsi - itä suuntaisesti kulkeva polku, joka seuraa vanhaa tienpohjaa päättyy asuintontteihin. Polulla on edelleen näkyvissä tienpojan rakenteet.



Polun molemmissa päissä on rumat punakeltaiset metallipuomit estämässä tonteille kulkua. Puiston keskiosassa on leikkipaikka, joka mm. on päiväko-din käytössä. Leikkivälineet ovat hyväkuntoisia ja värikkäitä. Leikkipakalla on metalliverkkopenkki sekä pöytä - penkkiyhdistelmä, kahden istuttava keinu, kaksi jousikiikkua, roska-astia, leikkivälinelaatikko, hiekkalaatikko ja liukumäki. Leikkipaikkaa ympäröivä metsänpohja on kulunut.

Käyttäjien toivomukset

Toivotaan näkymien avaamista kallioilta. Koirien ulkoiluttajat toivovat reittiä, joka kiertää leikkipaikan. Toivotaan nimen muutosta Viljo Revellin puistoksi.

Tavoitteet

Puistometsä on rauhallinen ja viehättävä ja tavoitteena onkin kehittää alu-eesta niin sanottu woodland garden- tyyppinen alue. Lapsille puisto antaa elämyksellisen, luonnonmukaisen ja turvallisen leikkiympäristön. Tavoitteena on myös puulajiston monipuolistaminen ja uudistaminen suosien mäntyä, joka paremmin kestää kuivuutta. Kulkuyhteyksiä selkeytetään tarvittaessa huomioiden koirien ulkoiluttajien toive.

Suunnitelma seuraavalle 10-vuotiskaudelle

Vuosaarentien sisäänkäynti merkitään vähintään kivellä, jossa on puiston nimi. Puistolla ei ole virallista nimeä, joten nimeksi ehdotetaan Viljo Revellin puistoa As Oy Säästömaston suunnittelijan mukaan.

Rumien puuaitojen ja käytävän väliin istutetaan tiivis tuomipihlajakasvusto, joka osoittaa kulkureitin puistoon ja tekee aidat tonttien rajalla tarpeetto-miksi. Väliaikaisen näköiset aidat tulisi siis poistaa; aidat eivät myöskään sovi metsäkaupunkimaiseen ympäristöön.

Huolehditaan siitä, että taloyhtiöiden puutarhajättekasat poistetaan puiston puolelta. Puistosta siivotaan roskat vuosittain, keväisin. Puiston siivoaminen soveltuu hyvin puiston ympärillä asuvien talkootapahtumaksi. Lähitalojen asukkaita voisi kiinnostaa myös puiston kummitoiminta. (KPH, KPY)

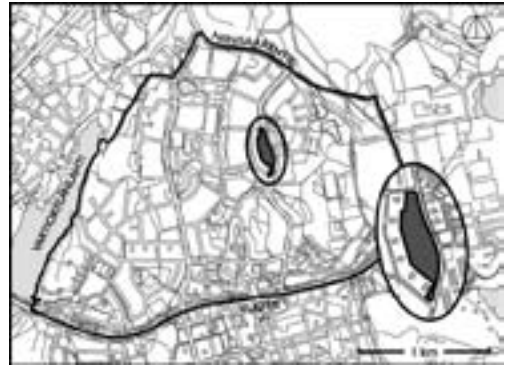
Ylläpidossa huomioitavaa

Punakivenpolun puolella nurmikolla kasvava pihlajaryhmä on kärsineen näköinen ja se korvataan esimerkiksi viidellä koristeomenalla tai männyllä. Nurmikolla kasvavasta mäntyryhmästä poistetaan kitukasvuinen pihlaja. Ki-vituhkakäytävää aurattaessa kiinnitetään erityistä huomioita siihen, etteivät käytävien reunat vaurioidu. Pääulkoilureitin reunat pidetään turvallisuussyistä avoimina vesakosta. Käytävän reunat niitetään kerran kesässä.

29. PORSLAHDENTIEN PUISTOMETSÄ

<i>Hoitopinta-ala</i>	2 2017 m ²
<i>Rekisterinumero</i>	75021
<i>Hoitoluokka</i>	C1
<i>Osoite</i>	<i>Porslahdentie. Lokkisaarentie</i>
<i>Kaavamerkintä nro / vuosi</i>	<i>P 6310 / 1970</i>
<i>Perustamisvuosi / ak.nro</i>	<i>1968 / 5812</i>
<i>Luonnonhoidon kuviot</i>	<i>110, 111, 136, 137</i>

<u>Toimenpiteet</u>	<u>Kiireellisyysluokka</u>
Rakenteellinen kunnostus	2
Luonnonhoito	1



Kohteen kuvaus

Viheralue sijaitsee Porslahdentien ja sen länsipuolella kohoavien 1960-luvun pistetalojen välissä. Metsäisen 23 metrin korkeuteen kohoavan kalliopuiston laelta avautuvat näkymät sekä Vuosaaren täyttömäelle että golfkentälle. Luonteeltaan alue on asuinrakennusten maisemallinen osa, minne ei johda kulkureittejä. Myös maastosuhteet estävät alueelle pääsyn, joten kulutus on melko vähäistä.

Puisto on osa Porslahdentien varrella olevaa puistomaista reunametsävyöhykettä, joka yhdessä pistetalojen kanssa muodostavat tärkeän aluekokonaisuuden. Kohde on myös merkittävä avotilan reuna Nordsjön kartanon historiallisessa suurmaisemassa.

Yleisvaikutelmaltaan viheralue on rauhallinen, jylhä ja se on Helsingin yleiskaavassa 2002 merkitty kuuluvaksi 1960-luvun arvokkaaseen Keski-Vuosaaren alueeseen. Puistoalueen puusto on tällä hetkellä todella huonossa kunnossa kuivuustuhojen johdosta. Monin paikoin kalliomännnytkin ovat kuivuneet ja kuolleet puut ovat maisemallisesti silmään pistäviä.

Kasvillisuus ja varusteet

Alue on mäntyvaltainen, kasvupaikaltaan kalliomaata ja kuivaa kangasta. Vanhimmat kitukasvuiset männyt ovat jopa 150-vuotiaita. Hieman rehevimmissä notkoissa on kasvanut myös kuusia ja koivuja, mutta ne ovat pahoin kärsineet kuivuudesta. Itärinteessä kasvaa vähän mustikkaa, kalliolla heinää, länsirinteessä koivunvesaa ja vadelmaa. Paikoin alueella on myös kanerva- ja puolukka-esiintymiä. Kallioalueella on pieniä soistuneita kalliopainanteita. Lokkisaarentien risteyksessä on valkotiiliverhoiltu muuntamo ja kalliroleikkauksen kohdalla on melko suhteellisen huonokuntoinen verkkoaita.



Tavoitteet

Alueen maisemallista yleisilmettä kohennetaan luonnonhoidon keinoin. Kuollutta puustoa poistetaan ja puustoa uudistetaan mäntyä ja katajaa suosien.

Suunnitelma seuraavalle 10-vuotiskaudelle

Verkkoaita uusitaan paremmin maisemaan sopivaksi. Malli SRT-aita ja Väri RAL 7024.

Ylläpidossa huomioitavaa

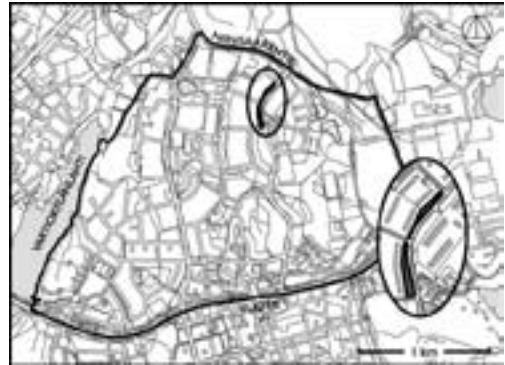
Kadun ja viheralueen reuna pidetään siistinä eikä anneta pensaiden levitä katualueelle.



30. PORSLAHDENTIEN PUISTOKAISTAT (LÄNSI)

<i>Hoito-pinta-ala</i>	3 419 m ²
<i>Rekisterinumerot</i>	75205, 75005
<i>Hoitoluokka</i>	C1
<i>Osoite</i>	Porslahdentie, Isonvillasaarentie
<i>Kaavamerkintä / nro</i>	P 6310 / 1970
<i>Luonnonhoitosuunnitelman kuviot</i>	80, 91

<u>Toimenpiteet</u>	<u>Kiireellisyysluokka</u>
Luonnonhoito	I



Kohteen kuvaus

Puisto sijaitsee Porslahdentien pohjoisosassa Isonvillasaarentien risteuksen etelä- ja pohjoispuolella. Sen itäreuna rajautuu katualueeseen ja länsireuna kolmekerroksisiin pitkittäissuuntaisiin lamellitaloihin. Puisto on osa Porslahdentien varrella olevaa puistomaista reunametsävyöhykettä, joka yhdessä lamellitalojen kanssa muodostavat merkittävän aluekokonaisuuden. Viheralue on Helsingin yleiskaavassa 2002 merkitty kuuluvaksi arvokkaaseen 1960-luvun alueeseen. Tien toiselle puolelle on rakennettu uusia asuintaloja erilaisin periaattein; tien ja tontin välinen puistokaista puuttuu kokonaan. Yleisvaikutelmaltaan viheralue on melko hyvä, mutta vesakoitunut.



Kasvillisuus ja rakenteet

Eteläinen osa (75205) on kallioinen ja mäntyvaltainen sekametsä. Kadun reunassa on leikattava nurmialue (A3) Puusto on kärsinyt kuivuustuhoista. Kapean pohjoisosan painanteessa (75005) kasvaa haaparyhmä, joka rajautuu välittömästi tontin puustoon. Pienen Villasaaren tien risteuksen päässä alue on nurmea. Isonvillasaarentien risteyksessä on HS-jakeluastiat bussipysäkin vieressä.

Käyttäjien toivomukset

Bussipysäkillä johtava polku pitäisi kunnostaa raitiksi.

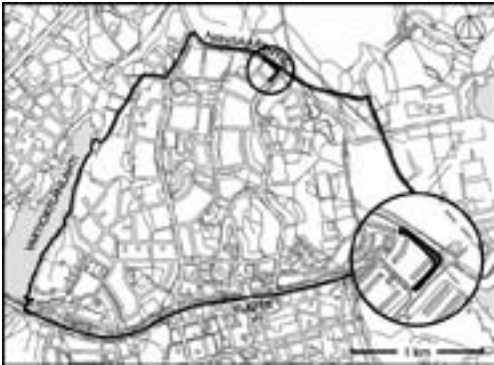
Tavoitteet

Vehreä, siisti ja turvallinen raittiympäristö.

Suunnitelma seuraavalle 10-vuotiskaudelle

Laaditaan luonnonhoidonsuunnitelma ja tarkistetaan hoitoluokkien rajaukset. Osa puistokaistaleesta hoidetaan nurmikkona ja osa niittynä, ja loput metsänä.

31. NIINISAARENTIE – PORSLAHDENTIEN, SUOJAVIHERALUE



<i>Hoitopinta-ala</i>	2547 m ²
<i>Rekisterinumero</i>	75053
<i>Hoitoluokka</i>	C1
<i>Osoite</i>	Niinisaarentie, Porslahdentie
<i>Kaavamerkintä nro / vuosi</i>	EV 10687 /2000
<i>Luonnonhoitosuunnitelman kuviot</i>	69, 70
<u>Toimenpiteet</u>	<u>Kiireellisyysluokka</u>
Luonnonhoito	I



Kohteen kuvaus

Suojaviheralue on hyvin kapea kaistale Porslahdentien pohjoispään länsireunalla ja jatkuu Niinisaarentien puolelle, jossa on meluaita. Porslahdentien reunassa paras puusto on tontin puolella. Se yhdessä kadunvarren viheralueen kanssa on merkittävä, koska se liittyy 1960-luvun metsäiseen tiemaisemaan. Niinisaarentien varrella on 2000-luvun alussa rakennettu meluste ja istutukset. Niinisaarentien puoleinen alue meluaitoineen on tärkeä osa uudempaa tiemaisemaa. Suoja-alue on kuitenkin liian kapea toimiakseen kunnolla Niinisaarentien raskaan liikenteen haittoja vastaan. Meluidan tieltä jouduttiin kaatamaan puustoa, joka toimi pölyn sitojana tien vieressä.

Kasvillisuus ja varusteet

Alueella kasvaa sekametsää, suuria mäntyjä, kuusia, koivuja ja haapoja. Niinisaarentien puolella on noin kolmekymmentävuotias, koivuvaltainen tuore kangas ja Porslahdentien puolella on noin 80 -vuotias mäntyvaltainen tuore kangas.

Suojavyöhykkeen keskivaiheilla sijaitseva meluaita vaikeuttaa tontin ja EV-alueen välisen rajan hahmottamista. Aidan eteläpuolella oleva alue on ikään kuin osa tonttia. Meluidan vieressä on sähkökaappeja ja tonttien rajalla lauta-aita.

Käyttäjien toivomukset

Alueella kaivataan ympäristön siivousta.

Tavoitteet

Puuston elinvoimaisuutta pidetään yllä sopivin harvennuksin, jossa parhaille puille annetaan kasvutilaa, jotta puiden latvus olisi mahdollisimman tuuhea ja suojavaikutus paras. Kadun reunan nurmivyöhyke pidetään siistinä niittämällä.

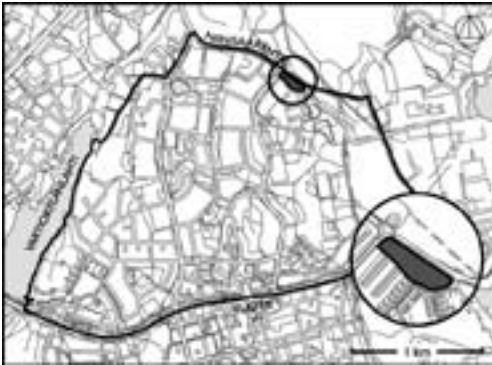
Suunnitelma seuraavalle 10-vuotiskaudelle

Hoidetaan luonnonhoitosuunnitelman mukaisesti. Reunat niitetään säännöllisesti. Hoitoluokitus tarkistetaan..

Ylläpidossa huomioitavaa

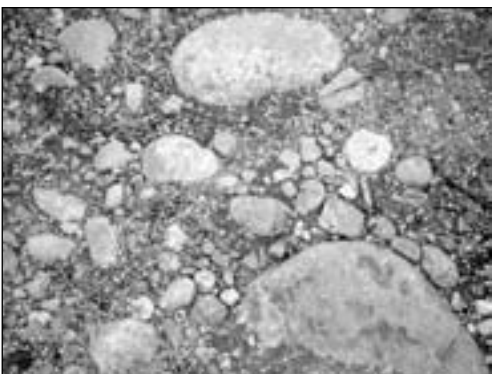
Kuivuneet puut poistetaan. Reuna vyöhykkeeltä poistetaan kivet ja ylimääräinen roina niiton mahdollistamiseksi.

32. RASAVILLIUKSEN METSÄ



<i>Hoitopinta-ala</i>	1 1275 m ²
<i>Rekisterinumero</i>	75049
<i>Hoitoluokka</i>	C1
<i>Osoite</i>	Porslahdentie, Niinisaarentie
<i>Kaavamerkintä nro / vuosi</i>	VP-1 10450 / 1998
<i>Suunnitelma nro / vuosi</i>	VIO 5135 / 2004
<i>Suunnittelija</i>	Ramboll Oy
<i>Luonnonhoidon kuviot</i>	72, 73, 81

<i>Toimenpiteet</i>	<i>Kiireellisyysluokka</i>
Peruskorjaus/uudisrakentaminen	Toteutettu 2007
Luonnonhoito	I



Kohteen kuvaus

Kohde sijaitsee Niinisaarentien ja 1960-luvulla rakennetun rivitaloyhtiön välissä. Metsikön kaakkoispuolella on 2000-luvun alun uusia pientalotontteja. Alue on ilmeeltään luonnonmukainen. Metsän pohjoisreunassa on kallio-alue ja sen eteläreunassa on itä- länsisuuntainen kulkuyhteys, joka myötäilee ensimmäisen maailmansodan tykkien linjausta. Alue on ränsistyneen oloinen, mutta se on silti maisemallisesti merkittävä osana Porslahdentien 1960-luvun kokonaisuutta ja suojavyöhykkeenä Niinisaarentien ja asuin-kortteleiden välissä. Koska Niinisaaren eteläpuolelle rakennettiin 1900-luvun alussa ja ainoastaan muutama tykkitie on säilynyt tuleville sukupolville, on tämä alueen halki kulkeva tykkien pätkä suojelemisen arvoinen (VP-1). Alue on jäsentämätön ja kaipaa kunnostusta. Rasavilliuksen metsä on osa vuonna 2006 käynnistynyttä Niinisaarentien ja sen ympäristön asemakaavan muutosalueetta. Sampo Lappalaisen kadun reunassa osa puistosta on otettu pysäköintiin.

Kasvillisuus ja varusteet

Kalliolla on kuivuneita mäntyjä sekä paljon katajia ja pihlajia. Reunat ovat koivuvaltaiset iältään noin 40 – 50 -vuotiasta. Vanhojen mäntyjen ikä on noin 130 vuotta. Alueen poikki kulkevalla tykkitiellä on punakeltaisia betoniporsaita ja Niinisaarentien puolella kallioleikkauksen reunalla on huonokuntoinen verkkoaita.

Käyttäjien toivomukset

Alue pitää siistiä ja kevyen liikenteen raitti kunnostaa. Talvikunnossapitoa toivotaan.

Tavoitteet

Turvallinen ja siisti, ilmeeltään luonnonmukainen metsikkö, joka on elinvoimainen ja antaa suojaa liikenteen pölyltä ja melulta. Puiston läpi kulkee vanhaa tykkitietä myötäilevä esteetön kulkuyhteys.

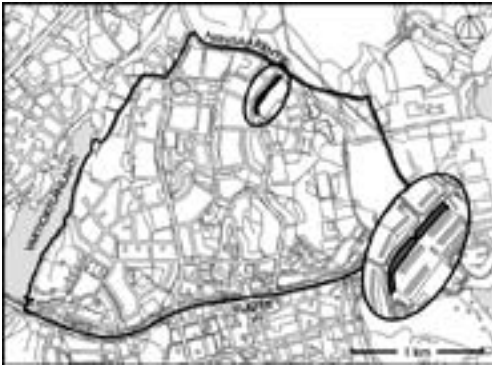
Suunnitelma seuraavalle 10-vuotiskaudelle

Vuonna 2004 valmistunut suunnitelma toteutetaan vuonna 2007. Suunnitelman sisällöstä: alueelle asennetaan ensimmäisen maailmansodan linnoituksesta kertova infotaulu. Kevyen liikenteen reitti valaistaan ja pidetään talvisin kunnossa. Laaditaan luonnonhoitosuunnitelma, jossa otetaan huomioon maisemalliset näkökohdat.

Ylläpidossa huomioitavaa

Talvikunnossapito, kalustehuolto yms. nostavat alueen ylläpitokustannuksia noin 500 euroa vuodessa.

33. PORSLAHDENTIEN PUISTOKAISTAT (ITÄ)



<i>Hoitopinta-ala</i>	7544 m ²
<i>Rekisterinnumero(t)</i>	75006
<i>Hoitoluokka</i>	A3, C1
<i>Osoite</i>	Porslahdentie
<i>Kaavamerkintä nro / vuosi</i>	P 6310 / 1970
<i>Luonnonhoitosuunnitelman kuviot</i>	71

<u>Toimenpiteet</u>	<u>Kiireellisyysluokka</u>
Luonnonhoito	I

Kohteen kuvaus

Puistomaisesti hoidettujen viherkaistaleiden sarja sijaitsee Porslahdentien pohjoisosassa, tien itäreunalla. Itäreunalla sitä rajaavat kaksikerroksiset kadunsuuntaiset rivitalot. Tämä alue on osa 1960-luvun hengen mukaisesta katumaisemasta, johon olennaisesti kuuluvat katutilaa rajaavat yhtenäiset vihervyöhykkeet. Hoidetut nurmikot jatkuvat asuintonttien puolelle, joten tontin ja katualueen rajaa ei maastossa aina voi erottaa toisistaan. Avaruutta katutilaan luovan puistoalueen yleisvaikutelma on hyvä lukuunottamatta eteläpäässä olevaa hoitamattomaa kolmiota.

Kasvillisuus ja varusteet

Alueen eteläpäässä on vesakoitunut ja hoitamaton kolmio koivikon edessä, muuten kohteen hoito on soinnutettu rivitalotonttien ilmeeseen. Hoidetulla nurmikolla kasvaa yksittäisiä koivuja. Pohjoispäässä on sekä säästettyjä että istutettuja kuusia, mäntyjä, salavia ja isoja pensaita. Pienen Villasaaren tien risteyksen kohdalta koilliseen oleva osuus on luonnonmukainen metsäalue, jossa kasvaa noin 90-vuotias mäntyvaltainen sekametsä, jossa kasvaa myös isoja kuusia ja koivuja. Kuuset ovat kunnoltaan osittain heikentyneitä.

Käyttäjien toivomukset

Pohjoispään metsävyöhykettä pitää harventaa.

Tavoitteet

Hoidettu puistomainen kadunvarsipuisto, joka tuo avaruutta katumaisemaan ja osaltaan toimii suojavyöhykkeenä katutilan ja asuintonttien välillä. Vihervyöhyke on tärkeä alueen kaupunkikuvan kannalta. Alueen pohjoisosan metsikköä hoidetaan ja kasvutilaa saavat puuyksilöt kehittyvät kauniiksi maisemapuiksi. Eteläpäässä olevat nurmipinnat yksittäiskoivuineen luovat avaruutta katutilaan.

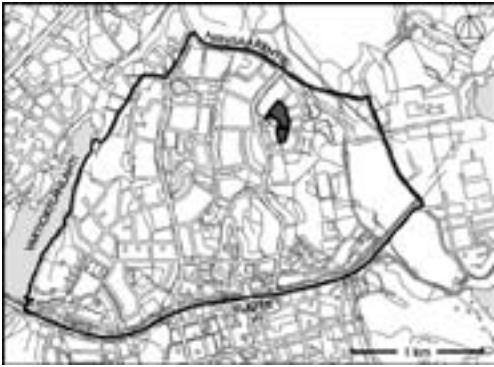
Suunnitelma seuraavalle 10-vuotiskaudelle

Pohjoisosan metsikön hoitoluokka muutetaan A3:sta C1:si. Alaluokka valitaan tulevan hoitoluokituksen mukaan siten, että alue pysyy hoidetun oloisena. Alueelle ei jätetä risuja eikä maapuita. Metsikkökuvio otetaan mukaan luonnonhoitosuunnitelmaan. Metsän ja kadun reunat niitetään kerran kessässä.

Ylläpidossa huomioitavaa

Hoitoluokka päivitetään olevan tilanteen mukaiseksi. Nyt hoitamattoman oloisiin metsäsaarekkeisiin sekä alueen pohjois- että eteläpäässä kiinnitetään erityistä huomiota. Kuolleet puut ja vesakko poistetaan mahdollisimman pian. Näkymien avaamista harkitaan tarpeen mukaan alueen pohjoisosan metsikössä.

34. MARIELUNDINPUISTO



Hoitopinta-ala	2 6008 m ²
Rekisterinumero	75050
Hoitoluokka	A2, A3, B2, C1
Osoite	Marielundin puistotie
Kaavamerkintä nro / vuosi	VP-1 10450 / 1998
Suunnitelma nro / vuosi	VIO 5133 / 2002
Luonnonhoitosuunnitelman kuviot	92
Toimenpiteet	Kiireellisyysluokka
Luonnonhoito	3

Kohteen kuvaus

Marielundin puisto on saanut nimensä Marielundin tilan mukaan. Alue sijaitsee uusien rivitalojen ja päiväkodin suojassa. Puiston lähellä on palvelutalo. Alueen pohjoisosassa kasvava koivikko rajaa visuaalisesti puiston luoteispuolella olevan 1960-luvun rivitaloyhtiön erilleen puistoalueesta. Laajempaa kaupunkikuvallista tai maisemallista merkitystä alueella ei sijaintinsa puolesta ole.

Puisto jakautuu maisemallisesti ja toiminnallisesti kahteen osaan. Luonnonmukaiseen metsikköön ja avoimeen nurmialueeseen, jota reunustavat istutetut kukkivat puut ja pensaat. Metsikön läpi virtaava oja on muotoiltu puroaiheeksi. Metsikössä on kevyitä polkuja lasten seikkailuleikeille ja koiranulkoiluttajille. Puisto on rakennettu pääasiassa vapaaseen oleskeluun ja leikkimiseen. Puisto on rakennettu mahdollisimman esteettömäksi.

Ennen rakentamista 2005, etualalla Marielundintien varrella olevat lehmukset.



Marielundinpuisto on luonteeltaan korttelipuisto ja palveleekin ensisijaisesti sen ympärillä asuvia ihmisiä, etenkin uusien rivitalojen asukkaille alue on tärkeä. Puisto on rakennettu vuonna 2006.

Kasvillisuus ja varusteet

Kävelyteiden reunamilla kasvaa kukkivia pikkupuita, pensaita sekä perennoja ja puistoreitit on valaistu häikäsemättömillä puistovalaisimilla. Puron rannassa kasvaa paljon rantakasveja. Alueen pohjoispäässä on säilytetty kosteapohjainen koivikko, joka on syntynyt luontaisesti entiselle peltomaalle n. 50 – 60 vuotta sitten. Puusto on paikoin ryhmittäinen ja joukossa on haapoja, pihlajia ja raitoja. Alueen halki kulkevan Marielundin puistotien varrella kasvaa lehmuskujanne.

Tavoitteet

Turvallinen, siisti ja toimiva korttelipuisto, joka palvelee kaiken ikäisiä ja erikuntoisia asukkaita. Puisto on ilmeeltään avoin ja osin 1960-luvun suunnitteluperiaatteita noudattava mutta alueella voi myös nähdä tämän päivän puistosuunnitteluvirtauksia. Tavoitteena on myös että avoimuus ja selkeät linjat säilyvät jatkossakin huolimatta siitä, että toiminnalliseen sisältöön jouduttaisiin tekemään muutoksia. Metsikköä hoidetaan luonnonmukaisesti valoisana ja elinvoimaisena. Lahopuuta ja pötkelöitä jätetään keskeemmälle luonnon monimuotoisuuden vuoksi. Puron länsipuoleista haapametsikköä hoidetaan valoisana.

Suunnitelma seuraavalle 10-vuotiskaudelle

Noudatetaan hoito- ja kehittämissuunnitelmaa, joka päivitetään noin joka viides vuosi. Metsäalueet otetaan mukaan luonnonhoitosuunnitelmaan ja hoidetaan puistosuunnitelman hoitotavoitteiden mukaisesti.

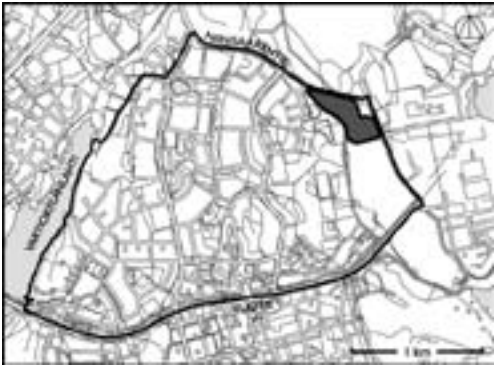
Ylläpidossa huomioitavaa

Hoitosuunnitelman päivittäminen, suunnitelmaan kirjatun aikataulun mukaisesti.



Yleissuunnitelma, rakennettu 2006

35. NIINISAARENTIEN METSÄALUE



Hoitopinta-ala	8 8567 m ² (josta vesialuetta 2949 m ²)
Rekisterinumero	75077
Hoitoluokka	C2, H1
Osoite	Niinisaarentie, Laivanrakentajantie
Kaavamerkintä / nro / vuosi	ei asemakaavaa
Luonnonhoitosuunnitelman kuviot	83 – 89, 101 – 105, 122
Toimenpiteet	<u>Kiireellisyysluokka</u>
Peruskorjaus/uudisrakentaminen	3
Luonnonhoito	1

Kohteen kuvaus

Viheralue sijaitsee Porslahden laakson pohjoispäädyssä ja on osa laajaa viheraluekokonaisuutta. Alue rajautuu pohjoispuolelta Niinisaarentiehen, itäpuolelta Laivanrakentajantiehen, eteläpuolelta golfkenttään ja länsipuolelta Itäreimarintiehen ja Porslahden puiston viljelypalstoihin. Viheralue on Nord-sjön kartanon entisiä niittyjä ja hakamaita sekä entistä merenlahden pohjaa. Alue on pohjoisosaltaan metsää, Itäreimarintien varressa on puoliavointa nuorta koivikkoa ja eteläosaltaan alue on tulvivaa luhtaa, jossa puut ovat kuolleet pystyyn. Alueen läpi kulkee puro ja eteläosassa on lampi ja lähde. Aluetta voi kuvaila tulvaluhdaksi, joka ei juuri ole ulkoilukäytössä. Alueen koillisnurkassa on lumenkaatopaikka, jonka eteläpuolelta johtaa kapea tie alueen keskellä sijaitsevan tunnelin suuaukolle. Suuren alan viheralueesta lohkaisee luoteesta kaakkoon suuntainen suurjännitelinja, joka on noin 50 metriä leveä.

Kaupunkisuunnitteluvirastossa laaditaan parhaillaan alueelle asemakaavaa, joka valmistuu vuoden 2007 aikana (Tyrkkö). Kaupunkisuunnitteluvirastossa on edelleen teetetty luontoselvitys ja yleissuunnitelma, jotka koskevat suunnittelualuetta (Pohjois-Vuosaaren asuntoalueen ja Vuosaaren golfkentän pohjoispuolisen alueen luontoselvitys 2002 ja Vuosaaren ulkoilupuiston yleissuunnitelma KSLK 15.6.1995)

Kasvillisuus ja varusteet

Viheralueen kasvillisuus on monipuolinen ja arvokas. Mörnäsin kaakkoispuolen kallio on kalkkivaikutuksesta johtuen merkittävän rikas kasvistoltaan. Alueella on vaatelianpuoleisia lajeja, jotka ovat luontotietojärjestelmän kohteena 18/93 (arvoluokka II) tiedoissa. Tulviva sekametsäalue on linnustollisesti arvokas ja siellä on havaittu runsaan lehtimetsälajiston lisäksi satakieli, kultarinta, pikkutikka, luhtahuitti ja myös talvehtivia tikkoja mm. pohjantikka, pikkutikka käpytikka ja palokärki. Kohdetunnus on 287/99 luontotietojärjestelmässä.



Pohjoisosan lehtomaisella kankaalla on kuusivaltaista metsää, josta on myrskyjen ja tulvan takia kuollut paljon puustoa. Niinisaarentien ja Itäreimarintien risteyksen lähellä on pieni metsikkö, johon on istutettu jalavia ilmeisesti jo ennen kuin alue on tullut kaupungin omistukseen. Eteläosassa on pääosin nuorehkoa, koivuvaltaista, lehtomaista osin veden vaivaamaa kangasta ja luhtaa. Alueen eteläosa on ollut usein aivan tulvaveden vallassa: pajuja, rantakukkaa, pystyyn kuolleita koivuja.

Alueella oleva vanha metsätie on ensimmäisen maailmansodan aikainen tykkitie, joka on muinaismuistolain alainen.

Käyttäjien toivomukset

Alueelle on toivottu koirapuistoa/hakaa/agility-kenttää (lumenkaatopaikan kohdalle).

Tavoitteet

Tavoitteena on luonnonmukainen viheralue, joka on osa Pohjois-Vuosaaren ulkoilupuistoa. Niinisaarentien yli kaavailtu kevyen liikenteen silta yhdistää Vuosaaren huipun ja Porslahdenpuiston toisiinsa. Alueen pohjoisosassa kasvavan puuston elinvoimaisuus säilytetään ja vanhaa heikkokuntoista kuusikkoa uudistetaan. Eteläpään kosteikkoaluetta kehitetään luonnonläheisenä monilajisena kosteikkona. Nykyinen polkuverkosto huomioidaan kulkuyhteyksiä suunniteltaessa. Tavoitteena on ohjata kulku poluille, siltarakennelmille tai pitkospuille, siten että luontoalueen pohjakasvillisuus säilyy mahdollisimman koskemattomana. Alueelle tulee suunnitella kulkuväyliä, jotka



mahdollistavat liikkumisen alueen eri osiin ja pääsyn veden ääreen. Alueelle ei rakenneta koirien ulkoiluttamista tai koulutusta palvelevaa aluetta, koska se on suunniteltu Niinisaarentien pohjoispuolelle. Alueelle laaditaan kunnostussuunnitelma, kun asemakaava on vahvistunut. Alueelle laaditaan luonnonhoitosuunnitelma. Ensimmäisen maailmansodan aikainen tykkitie tulee huomioida suunnitelmassa (Ensimmäisen maailmansodan maalinnoitus Halsingissä, HKR:n julkaisuja 1996:3)

Suunnitelma seuraavalle 10-vuotiskaudelle

Alueelle laaditaan kunnostussuunnitelma

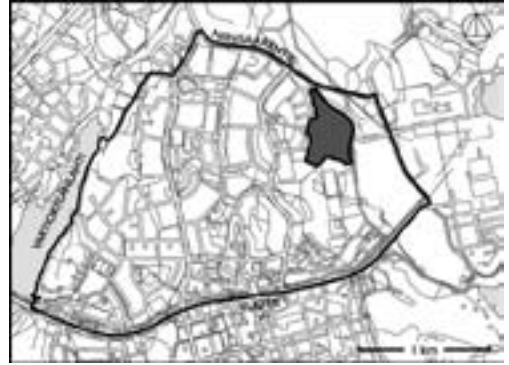
Ylläpidossa huomioitavaa

Alueen rakentuminen lisää vuotuisia ylläpitokustannuksia noin 15 000 eurolla.

36A. PORSLAHDENPUISTO

<i>Hoitopinta-ala</i>	16 0122 m ²
<i>Rekisterinumero</i>	65027
<i>Hoitoluokka</i>	A3, B1, H1, C1 (osa nostetaan A2 -luokkaan)
<i>Osoite</i>	Pilvilinnankuja
<i>Kaavamerkintä / nro / vuosi</i>	VL 9030 / 1996
<i>Suunnitelma nro / vuosi</i>	VIO 5101 / 2000
<i>Suunnittelija</i>	SCC Viatek Oy, Eevaliisa Härö
<i>Luonnonhoitosuunnitelman kuviot</i>	82, 94 -100, 112 – 121

<u>Toimenpiteet</u>	<u>Kiireellisyysluokka</u>
Peruskorjaus/uudisrakentaminen	2
Luonnonhoito	1



Kohteen kuvaus

Tämä laaja viheraluekokonaisuus sijaitsee Porslahden laakson pohjoispäädyssä ja on osa laajaa Pohjoisvuosaaren ulkoilupuistoa, joka ulottuu Mustavuoren luonnonsuojelualueelta Uutelan ulkoilualueelle asti. Koillisessa aluetta reunustaa vanha Niinisaarentien pohja ja sen varrella oleva koivukujanne ja lännessä pellolle rakennettu uusi rivitaloalue.

Puistoalue on vanhaa Nordsjön kartanon peltoaukeaa, jonka keskellä on kallioinen metsäsaareke. Pelloille on sijoitettu 3-4 erillistä palstaviljelyaluetta ja yksi leikkipaikka/oleskelualue. Viljelypalsta-alue on vuokrattu Vuosaari-Seuralle. Viljelypalstoja alueella on 323 kpl. Aluetta halkoo puro ja lukuisia ulkoilureittejä. Metsäsaarekkeen reunavyöhykkeeltä aukeaa näkymiä peltoaukealle.

Puiston yleisvaikutelma on hieman keskeneräinen. Polkuverkosto kaipaa kehittämistä ja laaksoalue kokonaisvaltaista suunnitelmaa. Uhkana on, että peltoaukean avoin maisema sirpaloituu ja pitkät näkymät katkeavat. Koivukujan varren avo-ojat ovat täynnä vettä elokuussa. Ajoittain puiston koillisosa on veden vallassa. Alueen eteläpähän kaavailtu esteetön viljelypalsta-alue on rakentamatta.



Kasvillisuus ja varusteet

Metsäkumpareella kasvaa satavuotiasta, kuusivaltaista tuoreen kankaan sekametsää. Entisellä peltoalueella on vesoneita, nuorehkoja koivikkoja ja haavikkoja. Puron/ojan varrella on luonnonmukaisia kasvillisuuskohtia. Peltoaukealla on runsaasti uusia pensas- ja puuistutuksia, kuten jalavia ja koristeomenoita. Viljelypalstojen ympärille on istutettu kuusiaidat, jotka on tarkoitus kasvattaa puolitoista metrisiksi. Kuusiaita on paikoin tallattu kuoliaaksi.

Puistossa on sorapolkuverkosto ja kalusteet ovat uusia ja hyväkuntoisia (leikkivälineet, roska-astiat, penkit, infotaulut ja valaisimet).

Käyttäjien toivomukset

Asukkailta on tullut runsaasti palautetta puiston eteläpään keskeneräisyydestä. Puiston rakentamaton osa on monen mielestä vaarallinen lapsille. Tällöin viitataan ennen kaikkea osittain liikuntapuiston puolella olevaan kosteikkoon.

Tavoitteet

Porslahdenpuistosuunnitelman tavoitteena palstaviljelyn ja muun ulkoilun yhteensovittaminen siten, että alueet jäsenyivät selkeästi. Puistolaakson pitkät näkymät ja avoimuus säilytetään. Porsahdenpuiston tunnelma on puutarhamainen. Metsäalueen männikön annetaan kehittyä komeaksi vanhaksi metsäksi. Heikkokuntoista kuusikkoa uudistetaan vaiheittain ja pysäköintialueen koivikkoa ja lehtimetsää kehitetään valoisana ja elinvoimaisena.

Suunnitelma seuraavalle 10-vuotiskaudelle

Metsien vesakoitumista ja avoimen laaksotilan pilkkomista uusilla istutuksilla tulee välttää. Puistoalue siivotaan roskista ja täytemaista, ja puiston rakentamaton eteläosa vihreytetään väliaikaisesti esimerkiksi niittymäiseksi alueeksi. Keskeneräiset alueet tulee kuitenkin kunnosta lopulliseen muotoonsa mahdollisimman pian. Puistoa hoidetaan hoitoluokituksen mukaan ja kuolleet kasvit joko uusitaan tai poistetaan mahdollisimman pian. Esimerkkinä mainittakoon kuusiaidan kuolleet kohdat, joissa kannattaa harkita joko kulkuväylän rakentamista tai kasvien uusimista tapauksesta riippuen. Rakenteista huolehditaan ajallaan.

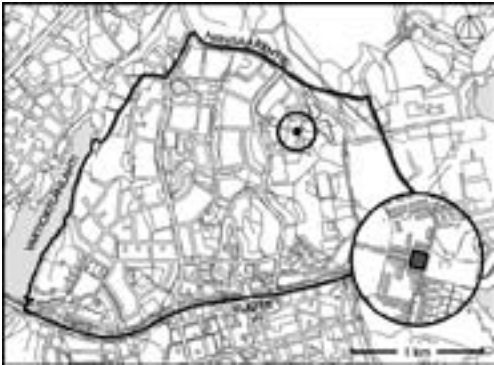


Ylläpidossa huomioitavaa

Kuusiaitojen hoitoluokka nostetaan A3:sta A2:een. Kustannukset nousevat noin 500 €/vuosi.

Hoito- ja kehittämissuunnitelma (so. työselityksen hoito-ohjeet ja hoitoluokituskartta) päivitetään mahdollisimman pian ja sen jälkeen joka seitsemäs vuosi. Kuusiaidat nostetaan heti hoitoluokkaan A2. Ylläpitokustannukset nousevat noin 6000 €/vuosi.

36B. HYRRÄPUISTO



<i>Hoitopinta-ala</i>	1153 m ²
<i>Rekisterinumero</i>	75051
<i>Hoitoluokka</i>	H1
<i>Osoite</i>	Marielundin puistotie
<i>Kaavamerkintä / nro / vuosi</i>	VP-2 10450 / 1998
<i>Suunnitelma nro / vuosi</i>	VIO 5134 / 2004
<i>Suunnittelija</i>	Ramboll Oy, Ulla Loukkaanhuhta
<u>Toimenpiteet</u>	<u>Kiireellisyysluokka</u>
Peruskorjaus/uudisrakentaminen	Rakennettu vuonna 2007

Kohteen kuvaus

Pieni korttelipuisto sijaitsee uudella rivitaloalueella ja sitä reunustaa kaikilta puoliltaan huoltoajotie. Itäreunaltaan kohde avautuu laajaan Porslahdenpuistoon, jossa on tällä kohdalla pieni leikkipaikka. Puisto on tuulinen, pieni, puuton, avokalliainen kumpare, jossa on heinää ja irtolohkareita. Kalliopaljastuma on hieno jo sellaisenaankin.

Tavoitteet

Paljaalle kallionlaelle varataan tilaa taideteokselle. Puiston reuna-alueelle istutetaan haapoja ryhmiin. Tavoitteena on, että puiden rungot muodostavat puistolle kehiksen. Puiston läpinäkyvyys säilyy kaikista suunnista ja Marielundin puistotien näkymälinja on avoin. Puun rungot valaistaan. Pohjaskasvillisuutena on maanpeite- ja pensaskasvillisuutta.

Suunnitelma seuraavalle 10-vuotiskaudelle

Puiston rakentaminen on katu- ja puisto-osaston investointiohjelmassa vuonna 2007.

Ylläpidossa huomiottavaa

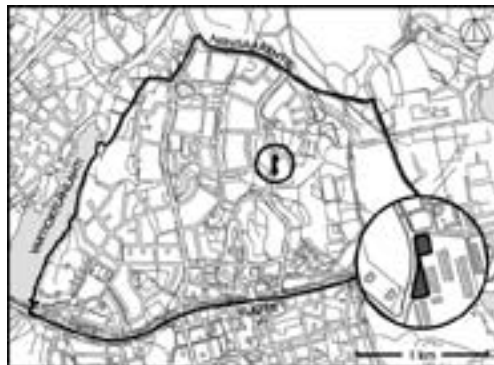
Haapojen harvennuksesta huolehditaan ja uusien taimien annetaan kehittyä vain tarvittaessa runkopuiksi. Tavoitteena on puiston läpinäkyvyys.



37. PORSLAHDENTIE – PILVILINNANKATU, PUISTOKAISTA

<i>Hoitopinta-ala</i>	2783 m ²
<i>Rekisterinumero</i>	75023
<i>Hoitoluokka</i>	A3
<i>Osoite</i>	<i>Porslahdentie, Pilvilinnankatu</i>
<i>Kaavamerkintä / nro / vuosi</i>	<i>P 6310 / 1979</i>

<u>Toimenpiteet</u>	<u>Kiireellisyysluokka</u>
Ei toimenpiteitä	-



Kohteen kuvaus

Maisemallisesti merkittävä puisto sijaitsee Porslahdentien itäpuolella, Pilvilinnankadun risteuksen eteläpuolella. Kohde rajoittuu rivitaloihin ja sijaitsee Nordsjön kartanon peltoaukeiden lievealueella. Puisto on osa 1960-luvulle tyypillistä rakentamiskokonaisuutta. Kahdesta pienestä puistikosta muodostuvaa kokonaisuutta hoidetaan tavalla, joka sopeutuu viereisen rivitalotontin pihan ilmeeseen. Yleisvaikutelmaltaan siisti ja pihamaisesti hoidettu puisto on visuaalisesti kiinteä osa viereisen tontin arkkitehtuuria.



Kasvillisuus ja varusteet

Nurmikko jolla kasvaa mm koivuja, tammi ja lehtikuusia.

Tavoitteet

Tavoitteena on säilyttää alue ennallaan; siistinä ja hyvin hoidettuna nurmialueena, jossa kasvaa yksittäispuita.

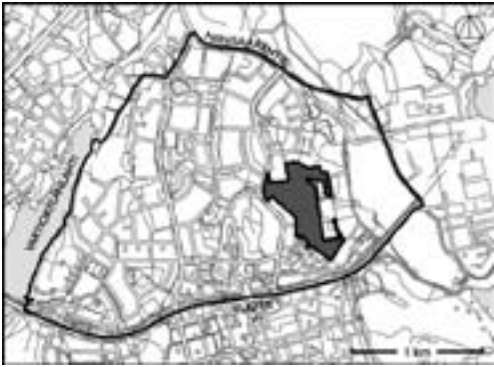
Suunnitelma seuraavalle 10-vuotiskaudelle

Tontin ja puiston välissä oleva raakapuuaita ei kuulu maiseman, joten se olisi hyvä poistaa. 1960-luvun väljään rakentamistapaan, jolloin tontit ovat reilun kokoisia, ei tontin reunaan tulisi rakentaa minkäänlaista aita.

Ylläpidossa huomioitavaa

Puita uusitaan tarvittaessa.

38. VUOSAAREN LIIKUNTAPUISTO LÄHIVIRKISTYSALUEET



<i>Hoitopinta-ala</i>	1378 m ²
<i>Rekisterinumero</i>	65019
<i>Hoitoluokka</i>	A3, B, C1
<i>Osoite</i>	Porslahventie
<i>Kaavamerkintä / nro / vuosi</i>	VP 10682 / 2001
<i>Suunnitelma nro / vuosi</i>	Liikuntaviraston julkaisu 2001, B31. Vuosaaren liikuntapuiston ja viereisten puistoalueiden yleissuunnitelma /
<i>Suunnittelija</i>	LT-konsultit Oy.
<i>Luonnonhoitosuunnitelman kuviot</i>	138 – 141, 149 – 152, 157
<u>Toimenpiteet</u>	<u>Kiireellisyysluokka</u>
Peruskorjaus/Uudisrakentaminen	2
Luonnonhoitosuunnitelma	1

Kohteen kuvaus

Liikuntaviraston hallinnassa olevan urheilupuiston itäreunassa oleva lähivirkistysalue sijaitsee Nordsjön kartanon vanhoilla peltomailla. Viheralueen länsireunalla on 1980- ja 1990-luvuilla rakennettuja kaksikerroksisia rivitalokortteleita ja pohjoisreunalla 1960- ja 2000-luvulla rakennettuja rivitalokortteleita. Alueen eteläreunaa rajaavat tuleva hautausmaa ja uudet asuin-korttelit.

Alue on pääosin avointa, umpeen kasvamassa olevaa viljelymaisemaa, jota metsäsaarekkeet ja reunametsät kehystävät. Laaja viheraluekokonaisuus yhdistää ja kokoaa eri aikakausina rakennetut asuinalueet yhteen. Alue on tärkeä viheryhteys Nordsjön kartanolta Vuosaaren keskuspuistoon.

Yleisvaikutelma on keskeneräinen ja hajanainen. Kohteen reuna-alueet ovat umpeenkasvaneita, alue on ulkopuolelta vaikeasti hahmotettava. Kohteen keskiosista tarkasteltuna aukeaa maaseutumainen avoin idylli, jota reunustavat metsät näkymien päätteeksi. Porslahdentiellä Punakiventien ja Lökkisäärentien välissä on maisemallinen solmukohta, josta laakso jatkuu Punakivenpuiston puolelle. Kaavassa on merkitty tähän kohtaan alikulkutunneli, jota ei ole toteutettu.

Helsingin kaupungin liikuntavirasto ja rakennusviraston viherosasto ovat yhteistyössä laatineet Vuosaaren liikuntapuiston ja viereisten puistoalueiden yleissuunnitelman vuonna 2001, joka tulee olemaan jatkosuunnittelun lähtökohtana.

Metsäsaarekkeiden puusto on koivuvaltaista ja iältään vaihtelevaa nuorista 10 -vuotiaista lehtipuutiheiköistä noin 60 -vuotiaisiin lehtipuumetsiin, joissa on koivua, haapaa, tervaleppiä, raitoja ja pihlajaa. Puusto on kehittynyt pitkään hoitamattomana ja on sen vuoksi kunnoltaan paikoin melko heikkoa. Käyttäjien toivomukset

Asukaskyselystä ilmeni, että alueeseen suhtauduttiin neutraalisti. Viheralue ei herättänyt erityisiä intohimoja mihinkään suuntaan. Osa asukkaita toivoi kuitenkin, että koko alue jätettäisiin luonnontilaan ja osa toivoi alueen perusteellista kunnostamista.

Tavoitteet

Tavoitteena on kehittää alueesta monipuolinen liikuntapuisto sekä ympäröiville asuinalueille miellyttävä lähivirkistysalue. Lähipuiston ja virkistysalueen suunnittelun lähtökohtana tulee olla alueen nykyinen avoimuus, pienet luonnonmukaiset metsäsaarekkeet sekä rauhallinen virkistyskäyttöön sopiva yleisilme. Tavoitteena ovat hyvin toimivat ja turvalliset reittiyhteydet sekä pohjoisesta etelään että lännestä itään. Asemakaavaan merkityn Punakiventien päästä Porslahdentien ali johtavan kevyen liikenteen väylän rakentaminen vahvistaisi ja saattaisi turvallisemmaksi Keski-Vuosaaren viheralueverkoston liittymisen Vuosaaren liikuntapuistoon ja siitä edelleen Vuosaaren itäosassa oleville lähivirkistysalueille ja golfkentälle. Yleissuunnitelmasta poiketen tavoitteena on myös tutkia jo alueen pohjoisosassa olevan, kasvillisuudeltaan rikkaan kosteikon rakentamista selkeämmäksi vesiaiheeksi. Vesikasvit ja niihin liittyvät hyönteiset rikastuttavat kasvillisuudeltaan melko vähälajista puistoa. Lehtimetsien kestävyyttä parannetaan ja elinvoimaisuutta kohennetaan kiireellisillä harvennuksilla, jossa otetaan myös monimuotoisuus huomioon jättämällä sopiviin kohtiin maapuita lahoamaan.



Hoitoluokat 2006



Suunnitelma seuraavalle 10-vuotiskaudelle

Alue suunnitellaan ja rakennetaan yllä mainitun yleissuunnitelman pohjalta. Hoito- ja kehittämissuunnitelma sekä jäävien metsäalueiden osalta laaditaan luonnonhoitosuunnitelma mahdollisimman pian ja se toteutetaan heti valmistumisen jälkeen. Suunnitelma mahdollistaa alueelle jäävien luonnonalueiden valmentamisen tulevaa puistorakentamista ennakoiden.

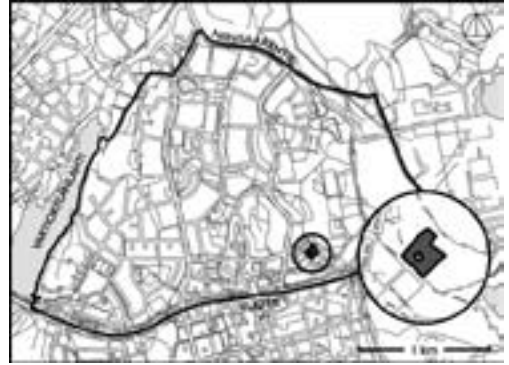
Ylläpidossa huomioitavaa

Luonnonalueita hoidetaan suunnitelmaan asetettujen tavoitteiden mukaisesti. Lähivirkistysalueen rakentuminen tulee nostamaan ylläpitokustannuksia noin 10 000 €/vuosi.

39. OMENAPUISTO

<i>Hoitopinta-ala</i>	4635 m ²
<i>Rekisterinumero</i>	65069
<i>Hoitoluokka</i>	C1, B2, H1
<i>Osoite</i>	Omenamäenkatu
<i>Kaavamerkintä / nro / vuosi</i>	VP 10955 / 2002
<i>Luonnonhoitosuunnitelman kuvio</i>	162
<i>Suunnitelma / vuosi</i>	Viitesuunnitelma / 2003
<i>Suunnittelija</i>	Ramboll Oy

<u>Toimenpiteet</u>	<u>Kiireellisyysluokka</u>
Uudisrakentaminen / peruskorjaus	I
Luonnonhoito	I



Kohteen kuvaus

Puisto sijaitsee koilliseen viettävällä, osin metsäisellä rinteellä Nordsjön kartanon ja liikuntapuiston läheisyydessä. Kohdetta rajaa lounaisreunalla Omenamäenkatu, luoteisreunalla yleisten lähipalvelurakennusten tontti ja muille reunoille on rakenteilla 2-3 kerroksisia asuinrakennuksia ja vastapäätä on rakenteilla kaksi kappaletta 4-kerroksista asuinrakennusta. Omenamäkeen rakennetaan n. 600 asukkaan puutaloalue. Ympäristöministeriön 30.10.1987 vahvistamassa virkistys- ja suojelualueiden seutukaavassa puistoalue on pohjavesialuetta.



Omenapuisto on Nordsjön kartanon kulttuurimaiseman reunavyöhykettä. Keskellä aluetta sijaitsee kartanon entisen henkilökunnan asuinrakennus, punainen mökki puutarhoineen. Pihapiirissä on aiemmin ollut toinen samanlainen rakennus. Rakennus on tarkoitettu alueen järjestöjen ja yhdistysten käyttöön. Tällä hetkellä mökki, pihapiireineen on vuokrattu Perennia ry:lle. Rakennus on suojeltu kaupunkikuvallisesti arvokkaana (Sr-2, rakennusta ei saa purkaa eikä korjauksilla tarvella).

Alueen lounaisosa on hiekkamaata. Omenapuiston alue on saven lievealuetta, jossa savikerros sijaitsee hiekkakerroksen välissä. Hiekkakerroksen paksuus on keskimäärin yli 3 m ja ohenee rinteeltä alavammalle peltoalueelle siirryttäessä. Savikerroksen päällä on orsivettä, jonka korkeus on + 4.40 – 5,2 metriä (Omenakatu on n. 8.5 metrin korkeusasemassa puiston kohdalla). Asemakaava-alue sijaitsee vedenhankinnan kannalta tärkeällä pohjavesialueella. Pohjaveden pinta on Aurinkolahden kanavan rakentamisen myötä laskenut myös tällä alueella.



Viitesuunnitelma, Ramboll Oy

Pientä korttelipuistoa saartavat uusien kortteleiden rakennustyömaat, joten alue on heikossa kunnossa ja hoitamaton lukuun ottamatta niitä alueita, joita vuokralainen hoitaa.

Kasvillisuus ja varusteet

Komeita pihakuusia, joista rakennustyömaat ovat tuhonneet osan. Puistossa kasvaa nuorehkoja mäntyjä, kaksi sembramäntyä, tamentaimia, ruusupensaita ym. vanhaa pihalajistoa. Vuokralaisella on puistossa vihannesmaa, johon vuokralainen on kerännyt vanhoja perinnekasveja: suopayrttiä, päivänkakkaraa, sormustinkukkaa jne.

Puiston itäpuolella on lähde, joka on merkitty ympäristökeskuksen luontotietojärjestelmään (Tunnus 2428). Koilliskulmassa on lehtomaisella kankaalla varttunut noin 50-vuotias koivikko, jossa on alemmassa jaksossa nuorempia kehityskelpoisia kuusia. Kuuset ovat hyvä tuulensuoja- ja näköestepuita, koska ne ovat tiheäkasvuisia ja oksisto ulottuu aivan maanrajaan asti. Koivikko on ylitieheä. Perennia ry on siirtänyt neljä tamentainta työmaan alta katu puisto-osaston puuasiantuntijan ohjeiden mukaisesti. Kolme tainta on juurtunut.

Tavoitteet

Pienipiirteinen pihapiiri, johon liittyy arvokas puusto, vanhanajan perennat, viljelykasvit, marjapensaat ja hedelmäpuut. Metsikkö harvennetaan valoisammaksi ja alemman jakson kuusia jätetään antamaan talviväriä alueelle.

Suunnitelma seuraavalle 10-vuotiskaudelle

Pihapiirin vuokrasopimus päivitetään, ja sovitaan alueen hoitotavoista ja vastuista (Kv, talo-osasto päivittää vuokrasopimuksen ja KPO, palvelutoimisto laatii sopimuksen hoito- ym. vastuista puisto-alueella). Puistolle laaditaan kunnostussuunnitelma, jonka lähtöaineistona on mm. viitesuunnitelma (Ramboll Oy), johon merkittävä vesiaihetta ei toteuteta pohjaveden laskun takia. Kulkuyhteydet mietitään niin ikään uudelleen. Perinnepuutarhan henki tulee säilyä puistossa.

Omenamäenkadun reunavyöhykkeellä oleva kaupunkikuvallisesti puusto säilytetään elinvoimaisena ja uudistaa siten, että sen maisemallinen merkitys säilyy. Säilytettävät puut ovat mäntyjä ja tammia. Koillisrinteen kevyen liikenteen väylän tieltä on vuonna 2005 kaadettu 2 tammea, joiden taimia kasvaa puiston luoteisosan metsikössä. Taimille annetaan elintilaa tai siirretään siten että tammikasvusto säilyy puistossa. Perennia ry:n edustaja kutsutaan puistosuunnittelun ohjausryhmään. Metsäalue liitetään luonnonhoitosuunnitelmaan, ellei sen hoidosta muuta sovita.

Ylläpidossa huomioitavaa

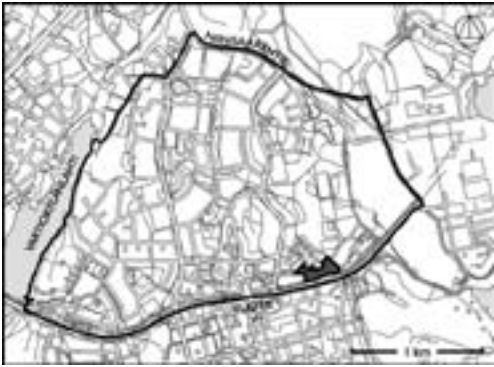
Tammentaimista huolehditaan suojaamalla tai siirtämällä ne jo ennen puiston kunnostamista. Perennia ry on halukas osallistumaan taimien hoitoon, mutta kaupungilta tulee antaa neuvoja ja ohjeita taimien käsittelystä ja hoidosta (puuasiantuntija).

Puiston kunnostuksen jälkeen ylläpitokustannukset nousevat jonkin verran, riippuen suunnitelmasta ja puistolle tehtävästä uudesta vuokrasopimuksesta.



Puisto ja mökki 1970-luvulla

40. PORSLAHDENKUJA – OMENAMÄENKATU, PUISTOMETSÄ (OMENAMÄEN PUISTOMETSÄ)



<i>Hoitopinta-ala</i>	25249 m ²
<i>Rekisterinumero</i>	75059
<i>Hoitoluokka</i>	B2, C1
<i>Osoite</i>	Porslahdenkuja
<i>Kaavamerkintä / nro / vuosi</i>	VL/10955 / 2002
<i>Luonnonhoitosuunnitelman kuvio</i>	165, 166, 170 - 178

<u>Toimenpiteet</u>	<u>Kiireellisyysluokka</u>
Luonnonhoito	I

Kohteen kuvaus

Kohde sijaitsee Vuosaaren pohjois- ja eteläosan välisellä vedenjakajalla, Nordsjön kartanon niemekkeen Vuosaareen liittäneellä kannaksella. Kohdetta rajaavat etelässä Vuotie, idässä Nordsjön kartano ja Vuosaaren tuleva hautausmaa, pohjoisessa Omenämäen tuleva puutaloalue ja lännessä 1970-luvulla rakennettu rivitaloalue.

Metsä on mäntyvaltainen ja valoisa, metsänpohjassa on varpukasvillisuutta ja runsaasti oikopolkuja. Alueen läpi kulkee Porslahdenkujan jatke, asfalttipintainen tie, jota pitkin ajetaan nykyisin Nordsjön kartanolle ja liikuntapuistoon. Kasvillisuus ja varusteet

Kasvupaikaltaan alue vaihtelee tuoreesta kankaasta kuivahkon kankaan metsiin. Puusto on mäntyvaltainen iältään noin 85 – 120 vuotta. Männyt ovat kehittyvässä komeiksi maisemamännnyiksi, jotka luovat Vuotien varteen Vuosaarelle omaleimaista ilmettä. Kuusten kunto on osittain melko heikko, mutta niiden poistuessa männyt pääsevät paremmin näkyville. Hautausmaan lähellä on pieni niitty ja nuorempaa taimikkoa. Urheilupuiston kulmassa on varttunut koivuvaltainen metsikkö. Metsän halki on tehty uusi leveä ulkoilutie, joka on valaistu.

Tavoitteet

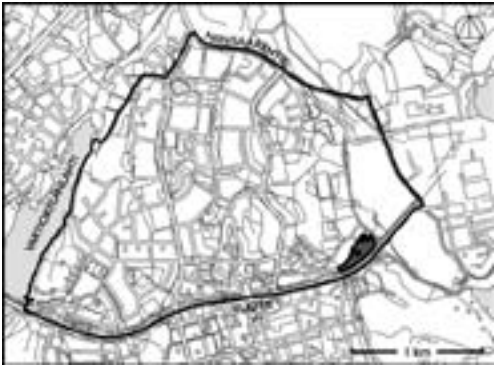
Rakennettavan alueen eteläreunassa puustoa hoidetaan valoisammaksi mäntyä suosien. Vanhojen heikkokuntoisten kuusien poistamisella annetaan kasvutilaa männyille ja tuodaan niitä esille. Uudistamisessa suositaan mäntyä. Mäntyjen annetaan kehittyä komeiksi ikimänniköksi, joita Vuosaaresta on hävinnyt paljon rakentamisen vuoksi.

Suunnitelma seuraavalle 10-vuotiskaudelle

Alue otetaan mukaan laadittavaan luonnonhoitosuunnitelmaan. Vuotien ka-tualueella kasvava arvokas männikkö liitetään luonnonhoitosuunnitelmaan. Uudeksi nimeksi ehdotetaan Omenamäen puistometsää. Raitin varteen asennetaan ns. väliaikaiset penkit vuonna 2008 noin 4 kpl. Penkit poistetaan ja korvataan uusilla siinä vaiheessa, kun uusi metsäpenkkimalli on tuotannos-sa ja saatavilla.



41. NORDSJÖN KARTANONPUISTO



<i>Hoitopinta-ala</i>	2675 m ²
<i>Rekisterinumero</i>	75043
<i>Hoitoluokka</i>	A2, H1, B2 (F),
<i>Osoite</i>	Itäreimarinkuja, Golffaajanraitti
<i>Kaavamerkintä nro / vuosi</i>	VP/s 11110 / 2003
<i>Suunnitelma nro / vuosi</i>	5357 / 2006
<i>Suunnittelija</i>	Näkymä Oy
<i>Luonnonhoitosuunnitelman kuviot</i>	

<u>Toimenpiteet</u>	<u>Kiireellisyysluokka</u>
Uudisrakentaminen/peruskorjaus	1-2
Luonnonhoito	2

Kohteen kuvaus

Kartanopuisto rajautuu välittömästi pohjois- ja länsipuolella Vuosaaren tulevaan uurnahautausmaahan, koillispuolella Itäreimarintien ja sen takana sijaitsevaan golf-kenttään sekä idässä ja kaakossa Vuotiehen. Vuotien ja kartanopuiston välissä on asemakaavassa varaus metron jatkamiselle Vuosaaren satamaan. Kaupunkirakenteessa alue sijaitsee laajan luode-kaakko-suuntaisen virkistysalueen keskellä. Puisto on kaupungin omistuksessa ja se on asemakaavassa suojeltu puutarhakulttuurin ja maiseman kannalta arvokkaana kartanopuistoalueena (VP/s). Puiston ympärille levittäytyivät vielä 1960-luvulla kartanon avoimet viljelysmaiset. Sen jälkeen muuttunut maankäyttö ja vesakoituminen ovat katkaisseet näkymät, ja alue on jäänyt maisemallisesti saarroksiin. Puisto muodostuu kartanoa ympäröivästä puistosta ja sen vieressä, vanhan kiviaidan takana olevasta, työväen asuntojen ja talousrakennusten pihapiiristä. Alueita yhdistää suora keskusakseli.

Tämä maisemallisesti ja historiallisesti merkittävä puisto on mukana katu- ja puisto-osaston kartano-ohjelmassa ja se on puistorekisteriin merkitty myös aikakaudelle tyypolliseksi puistoksi. Ohjelman tavoitteena on kunnostaa ja hoitaa historiallisesti tärkeitä kartanopuistoja tavalla, joka edesauttaa niiden säilymistä myös tuleville sukupolville. Ohjelman tavoitteena on myös lisätä kartanoiden ja tilojen pihapiirien arvostusta ja korostaa niiden merkitystä osana kartano- ja huvilakokonaisuutta.

Kasvillisuus ja rakenteet

Kasvillisuus inventoitiin vuonna 2003 (Vuosaaren kartanopuiston kasvillisuus-inventointi, HKR, viherosasto, Hanna Tuovila). Alueen kaikki puut, pensaat ja istutus- tai luonnonkasviryhvät kartoitettiin ja niistä määritettiin kunto- ja ikäluokka. Puista määritettiin niiden halkaisija mittaamalla puut rinnankorkeudelta. Osa-alueisiin jaetusta puistosta tehtiin kustakin osasta kuvaus. Kartanopuiston kasvillisuus on hyvin monipuolinen ja rikastuttaa Vuosaaren viheralueiden kirjoa. Alueella kasvaa mm. komeita kilpikaarnamäntyjä, visakoivun taimia, lehtikuusia, tammia, koivuja, vaahteroita, douglaskuusen ja sembramännyn taimia, lehtosaarnia, vuorijalavia ja omenapuita. Pensaslajisto on myös runsasta ja ruusuja on useita eri lajeja. Ruohovartisesta lajistosta valtaosa on luonnonkasveja. Vanhoja perennoja on säilynyt melko vähän.

Käyttäjien toivomukset

Käyttäjät ovat tällä hetkellä lähinnä perheitä ja lapsia ja heidän tarpeet ja toiveet on huomioitu puiston suunnitteluprosessin aikana. Asukaskyselyssä ei tullut esille mitään erikoista. Alue tietenkin koettiin historian kannalta arvokkaaksi.

Tavoitteet

Puiston peruskorjauksen tavoitteena on vanhan kartanomiljöön kunnostaminen arvoiseensa asuun. Nykyistä toimintaa ajatellen tavoitellaan päiväkodille kartanomiljööseen sopivaa leikkialuetta sekä perhepäiväkeskukselle sen toimintaa tukevia pihatoimintoja. Pihatoiminnot on suunniteltu siten, että ne voidaan purkaa, mikäli toiminta kartanossa vaihtuu. Tällöin puistoalue palautetaan myös näiltä osin historiallisesti autenttisempaan asuun. Tavoitteena on korostaa puiston eri osa-alueiden ominaispiirteitä mm. tuomalla esiin vanhat säilyneet puistoelementit, kuten kiviaita ja kellari sekä luoda hyvät kasvuolosuhteet säilytettävälle komeille jalopuille sekä taata mahdollisuudet uuden puusukupolven muodostumiselle.

Suunnitelma seuraavalle 10-vuotiskaudelle

Puisto kunnostetaan suunnitelman nro 5357 mukaisesti. Alueen kunnostustyöt jaetaan usealle vuodelle. Puiston kunnostamista on jo lähdetty valmistamaan kartanoryhmän toimesta. Kasvillisuuden suunnitelman mukaiseen tehostamiseen onkin syytä varautua välittömästi. Metsäiset alueet, jotka suunnitelmassa on määritelty C -hoitoluokkaan, otetaan luonnonhoitosuunnitelman piiriin.

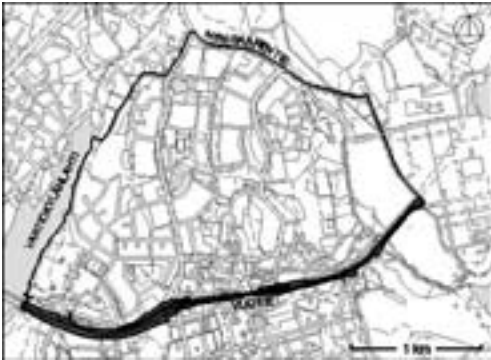


Yleissuunnitelma Näkymä Oy

Ylläpidossa huomioitavaa

Kaikissa ylläpito- ja kasvillisuuden hoitotoimissa huomioidaan alueen kunnostussuunnitelma. Hoitotoimien on tuettava suunnitelman toteuttamista. Hoito- ja kehittämissuunnitelma päivitetään noin viiden vuoden välein.

42. VUOTIE JA METRO



Katuvihreän pinta-ala	75 327 m ²
Katuosien pinta-ala	180 431 m ²
Katurekisterinumero ja ylläpitoluokka	3788 I, 4506 I, 4507 I, 4508 I, 4520 I, 4703 I, 4711 I, 4916 I, 3809 II, 3836 II, 3822 III, 3907 III,
Asemakaava nro / vuosi	10060 / 1994, 10140 / 1995, 10193 / 1995
Katusuunnitelma nro / vuosi	28059 / 2000
Suunnittelija	Esa Rantala / Maa ja Vesi Oy 28059 / 2004 Eero Karjalainen / Maa ja Vesi Oy Kari Ahonen / JP-Transplan Oy
Vihersuunnittelu	Maisema-arkkirehdit Byman & Ruokonen, (suullinen tieto)

Toimenpiteet	Kiireellisyysluokka
Hoito- ja kehittämissuunnitelma	2



Kohteen kuvaus

Vuotie viheralueineen, metroalueineen ja kevyen liikenteen väylineen sijaitsee tarkastelualueen eteläreunalla, ja se halkaisee Vuosaaren kahteen osaan. Kohde on osittain ympäröivää maastoa alempana kalliroleikkauksessa ja osittain maavallein eristetty asuinalueista. Loivasti kaartelevan väylän rinnakkaiset osat on selkeästi eroteltu toisistaan. Vuotiellä on poikkeuksellisen vahva arkkitehtoninen identiteetti, joka muodostuu maaston käsittelystä, valaistuksesta, kasvillisuudesta, kivimateriaalista (kivikoritukimuurit, kalliroleikkaukset, reunakivet) sekä taiteilija Lauri Antilan teoksesta Aurinkokello.



Rakenteet, kasvillisuus ja varusteet

Ajoratojen pinnoite on asfalttibetonia. Reunakivet ja -alueet ovat betonikiveystä joita ympäröi nurmetus. Ajoratojen reunoille on sijoitettu myös veistokselliset valopylväät, joista on ripustettu valaisimet vajjereilla ajoratojen ylle. Rastilan metroasemalta Kallvikintielle, vallin harjalla kasvaa tiheästi istutetut serbiankuusirivit. Suojaistutuksena on harmaaleppiä. Muilla osuoksilla on kääpiövuorimäntyjä massaitutuksina. Lisäksi luiskissa kasvaa mm. sembramäntyjä, sinikuusamia, ruusuja ja angervoja. Rastilan metroasemalta Kallvikintielle, vallin harjalla kasvaa tiheästi istutetut serbiankuusirivit. Suojaistutuksena on harmaaleppiä. Muilla osuoksilla kääpiövuorimäntyjä massaitutuksina. Lisäksi luiskissa kasvaa mm. sembramäntyjä, sinikuusamia, ruusuja ja angervoja.



Tavoitteet

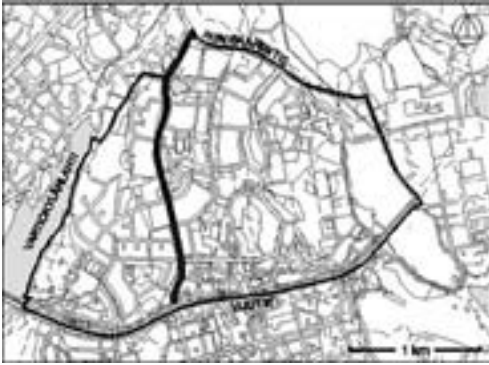
Siisti, hyvin hoidettu ja suunnitelman mukainen katumiljö. Vuotien veistoksellisuus vihervyöhykkeineen on korkeatasoisesti ylläpidetty ja hoidettu portti Vuosaareen.

Suunnitelma seuraavalle 10-vuotiskaudelle

Katualueen vihervyöhykkeet viedään yleisten alueiden rekisteriin ja istutuksille laaditaan hoito- ja kehittämissuunnitelma, joka päivitetään joka 10 vuosi. Ylläpidossa huomioitavaa

Suunnittelija Ria Ruokosen ohjeen mukaan kuusi-istutukset vallin harjalla kasvatetaan noin 5-6 metriä korkeiksi kuusiaidoiksi, joten niitä ei harvenneta tai leikata. Harmaaleppäsuojaistutuksia harvennetaan poistamalla noin 10 kpl/vuosi. Suurin osa viherkaistoista on luokiteltavissa A2 ja A3 hoitoluokkiin.

43. KALLVIKINTIE



Katuvihreän pinta-ala	26 776 m ²
Katuosien pinta-ala	95 408 m ²
Katurekisterinumero ja ylläpitoluokka	3857 II, 4500 II, 4504 II
Asemakaava nro / vuosi	6310/1970, 10420/1997, 10765/2000, 10810/2001
Katusuunnitelma nro / vuosi	28964 / 2005
Suunnittelijat	Finnmap Infra oy 28621 / 2004 Suomalainen ins.tsto. Oy 28619 / 2004 Formacad Oy 28471 / 2002 JP-Transplan Oy 27643 / 1999 Viatek Oy
Ympäristösuunnitelma nro / vuosi	VIO 5183_1 / 2002; 28470 / 2002
Suunnittelija	Jaakko Pöyry Infra

Toimenpiteet	Kiireellisyydenluokka
Kevyen liikenteen väylien valaistusta parannetaan.	3

Kohteen kuvaus

Katu sijaitsee Keski - Vuosaassa osittain arvokkaaksi luokitellun 1960-luvun rakennusalueen keskellä. Katu kulkee etelä-pohjoissuunnassa Vuotieltä Niinisaarentielle. Katu on melko vilkasliikenteinen paikallinen kokoojakatu, missä on myös jonkin verran läpikulkuliikennettä. Katu voidaan jakaa neljään erillaiseen katuosuuteen, joissa kaikissa on kevyen liikenteen väylä molemmin puolin katua. Vuotieltä Vuosaarentielle on Kallvikintien levein osuus, jonka keskellä on korotettu keskikaista ja kadunvarsipysäköinti sallitaan itäreunalla. Keskikaista jatkuu aina Rastilantielle asti. Merikorttitiestä eteenpäin katu on kapeimmillaan.

Rakenteet, kasvillisuus ja varusteet

Katu ja kevyen liikenteen väylät on päällystetty asfaltilla. Ajoina rajaavat graniittireunakivet ja betonikiveystä on lisäksi sijoitettu kevyen liikenteen väylän sekä ajoradan väliin erotuskaistaksi. Kallvikintien alittaa kaksi kevyen liikenteen alikulkutunnelia.



Vuotien ja Vuosaarentien välisellä osuudella on korotetulle keskikaistalle sijoitettu pylväsvalaisimet ja katupuut. Katuosuutta rajaa meluste länsireunalta. Vuosaarentien ja Rastilantien välillä olevalla keskikaistalla katuvalaisimien tyyppinä ovat pareittain sijaitsevat riippuvalaisimet. Bussipysäkkejä on sijoitettu lähinnä liittyvien katujen kohdille molemmin puolin katua. Metsäkauptunkimaisemaan liittyvä arvokas 1960-luvun osuus sijoittuu Rastilantien ja Mustalahdentien välille. Tällä osuudella kadun varrella molemmin puolin on hyvin säilynyt, luonnonmukainen metsäpuusto ja aluskasvillisuus.

Tavoitteet

Katualueen kaikki turvallisuusongelmat on poistettu. Kasvillisuus on hoidettua ja elinvoimaista.

Suunnitelma seuraavalle 5-vuotiskaudelle

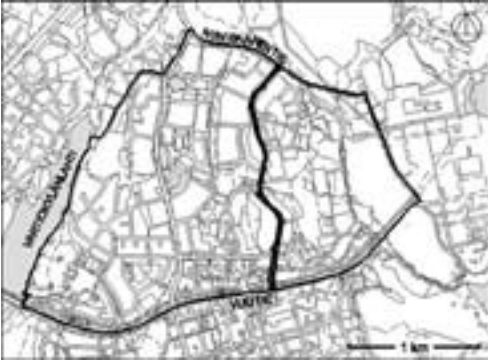
Valaistusta kevyen liikenteen väylillä parannetaan. Viherkaistojen hoitoluokat määritellään yleisten alueiden rekisteriin.

Ylläpidossa huomioitavaa

Kasvien hoitoa ja katujen talvikunnossapitoa on tehostettava erityisesti risteysalueilla hyvän näkyvyyden sekä turvallisen liikenteen varmistamiseksi. Viheralueita hoidetaan osittain C1 hoitoluokan ja osittain A2 hoitoluokan mukaan.



44. PORSLAHDENTIE



Katuvihreän pinta-ala	8 973 m ²
Katuosien pinta-ala	42 700 m ²
Katurekisterinumero ja ylläpitoluokka	4502 II, 4505 II, 4512 II, 4519 II
Asemakaava nro / vuosi	6310/1970, 7630/1978, 8860/1984,
Katusuunnitelma nro / vuosi	25811 / 1999
Suunnittelijat	Viatek Oy 28086 / 1999 Viatek Oy
Ympäristösuunnitelma nro / vuosi	3725 / 1987
Suunnittelija	Raija Holopainen
Toimenpiteet	Kiireellisyysluokka
Ensikunnostus.	I

Kohteen kuvaus

Porslahdentie sijaitsee Keski-Vuosaassa arvokkaaksi luokitellun 1960-luvun rakennusalueen itäisellä reunalla. Katu kulkee etelä-pohjoissuunnassa Vuotieltä Niinisaarentielle ja on paikallinen kokoojakatu. Kadulla on melko vilkas liikenne ja jonkin verran myös läpikulkuliikennettä. Katu voidaan jakaa kolmeen eri aikakausien suunnittelua edustavaan kohteeseen. Eteläosan 1980-luku Vuotieltä Punakiventielle käsittää erotetut kevyen liikenteen raitit ja katupuina on käytetty pääosin tammea, mutta myös joitakin jalavia esiintyy. Pylväsvalaisimet sijoittuvat vain toiselle puolelle katua. Porslahdentie Pilvilinnankadulta Isonvillasaarentielle edustaa 1990-lukua. Katualueeseen sisältyy kivetty Marielundinaukio rakennusten ja kadun välissä. Erotettu jalkenkulkuväylä kulkee kadun itäpuolella ja katupuina on tällä jaksolla käytetty lehmuksia. Kadun reunakiveä vasten kulkee nupukiviraita. Porslahdentien pohjoisosa Isonvillasaarentieltä Niinisaarentielle on 1960-lukua. Katujaksolla ei ole katupuita, vaan kadun ja rakennusten välissä kulkee koivuvaltaiset puistokaistat. Jalkakäytävät on sijoitettu kadun yhteyteen. Varpepolun ja Lokisaarentien sekä Isonvillasaarentien ja Niinisaarentien välillä esiintyy lukuisia halkeamia.

Rakenteet, kasvillisuus ja varusteet

Katu ja kevyen liikenteen väylä on päällystetty asfaltilla. Ajourata on rajattu graniittisilla reunakivillä ja jalkakäytävän sekä kadun välissä on erotuskaistana nupukiveä. Haapasaarentien risteyksessä on hidaste.



Eteläosassa on 1980-luvulla istutettuja tammia, pähkinäpensasta ja kanukkaa. Myös edellä mainittuja lehmuksia esiintyy jonkin verran. Valaisimina on käytetty pylväisvalaisimia ja ne on sijoitettu toisella reunalla katua.

Tavoitteet

Kadulla on turvallista liikennöidä ja se on kestävyydeltään sekä toimivuudeltaan kunnossa.

Suunnitelma seuraavalle 5-vuotiskaudelle

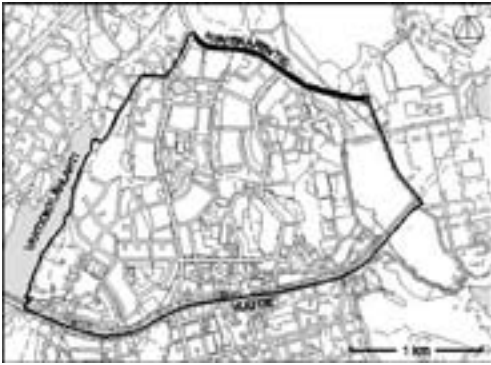
Porslahdentien ja Vuotien risteyksessä madalletaan metroradan vieressä olevaa maavallia näkemän osalta. Porslahdentien suojateiden korkeat reunakivet madalletaan sekä Isonvillasaarentien kohdalla olevat keskisaarekkeet levennetään suunnitteluohjeiden mukaisiksi. Korjataan lammikko Varpepolun kohdalta.

Kadunvarsien viheralueet määritellään ja viedään yleisten alueiden rekisteriin.

Ylläpidossa huomioitavaa

Porslahdentien ja Vuotien risteyksessä oleva näkyvyyttä haittaava kasvillisuus hoidetaan turvallisiksi. Porslahdentien katuvihreä kuuluu pääasiassa A2 ja A3 hoitoluokkaan. Liukkaudentorjuntaa tehostetaan, erityisesti niillä kohdilla, missä kallioilta jalkakäytävälle valuva vesi jäätyy.

45. NIINISAARENTIEN ETELÄREUNA



Katuvihreän pinta-ala	7 681 m ²
Katuosien pinta-ala	35 584 m ²
Katurekisterinumero ja ylläpitoluokka	4501 II, 4708 II, 4723 II
Asemakaava nro / vuosi	6310/1970, 10450/1998, 10810/2001,
Katusuunnitelma nro / vuosi	28621 / 2004
Suunnittelijat	Suomalainen Ins.tsto Oy
Ympäristösuunnitelma nro / vuosi	3158 / 1982
Suunnittelija	HKR-PUO 4258_1 / 1992 HKR-PUO

Toimenpiteet	Kiireellisyysluokka
Ylläpidollisia toimenpiteitä	2



Kohteen kuvaus

Katu sijaitsee Keski-Vuosaassa, arvokkaaksi luokitellun 1960-luvun rakennusalueen itäisellä reunalla. Katu on luonteeltaan kapea, tunnelimainen moottorikatu, jota reunustavat meluaita, metsä ja kallioleikkaukset. Meluaita katkeaa Pienen Villasaaren uusien rivitalojen kohdalla ja jatkuu taas Porslahdentielle asti. Kevyen liikenteen väylä kulkee meluaidan rinnalla kadun puolella. Itäosassa katua näkymät aukeavat hetkeksi Porslahden puistoon. Katu on rakenteeltaan hyvässä kunnossa.



Rakenteet, kasvillisuus ja varusteet

Ajoradat ovat asfalttia ja niitä reunustavat graniittireunakivet. Kevyen liikenteen väylän ja ajoradan välissä on kenttäkiveys sekä osittain nurmetus. Pysäkkien kohta on betonikivestä. Meluaita on uusi ja hyväkuntoinen. Meluaidan kohdalla monipuoliset, nuorehkot ja melko hyväkuntoiset katuistutukset: maanpeitekasveja, köynnöksiä, haapoja, pihtoja, tuomipihlajia, ruusuja jne. Vanhempi, istutettu kasvillisuus, suojaviheralueen puolella on ylikasvanutta ja hoitamatonta.

Tavoitteet

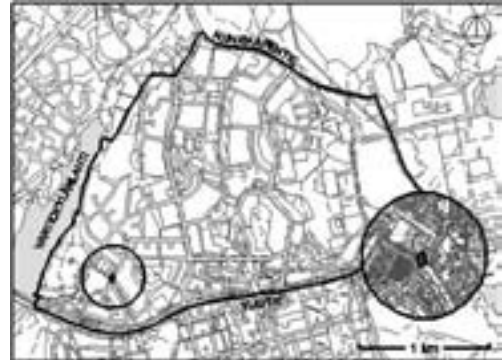
Siisti, hyvin hoidettu ja suunnitelman mukainen katumiljöö.

Ylläpidossa huomioitavaa

Rakennetut viherkaistat hoidetaan A2 hoitoluokan mukaan. Metsäiset alueet C1 Hoitoluokan mukaan.

46. KORTTELITALO KARAVAANIN AUKIO

Katuvihreän pinta-ala	593 m ²
Katuosien pinta-ala	35584 m ²
Katurekisterinumero ja ylläpitoluokka	3843 III, 3844 III, 3845 III, 3846 III
Asemakaava nro / vuosi	10320/1997
Istutussuunnitelma nro / vuosi	27700_66 / 1998
Suunnittelijat	Finnmap Infra Oy
Toimenpiteet	Kiireellisyysluokka
Ylläpidollisia toimenpiteitä	2



Kohteen kuvaus

Kohde on Rastilan kuusiaidan kulmauksessa sijaitseva pieni, ympyränmuotoinen katuaukio. Kohde rajautuu idässä Venemestarintiehen, luoteessa korttelitalo Karavaaniin, lännessä Rastilan leirintäalueen aitaan, etelässä kohde yhtyy Rastilanraittiin.

Aukio on epätäydellinen ympyräsommitelma, jonka keskellä on pieni kaivo. Kehämäisesti sommitellut katupuuistutukset ympäröivät kaivoa pohjois- ja itäpuolelta. Kivetyn kaupunkiaukion läpi kulkee kevyen liikenteen reitti Venemestarintieltä Rastilanraitille. Läpikulkuliikenne ohittaa ympyräaiheen kaakkoispuolelta.

Katuaukiolla sijaitsee Lauri Anttilan v. 2003 pystytetty veistos: Eratostheneen kaivo. Taideteos on osa Vuosaaren sijoitettua aurinkoaiheisten teosten sarjaa.

Rakenteet, kasvillisuus ja varusteet

Aukiolla on valkoinen betonikiveys ja mustat kiveysraidat. Kiveys on ladottu säteittäisesti. Taideteoksen ympärillä on harmaa graniittinoppakiveys. Katupuina on nuoria lehmuksia, joiden ympärillä on runkosuojat (joista osa hieman vinossa) ja maaritilät. Korkeat pylväsvalaisimet ovat hyväkuntoiset. Eratostheneen kaivo toimii lähinnä roska-astiana.



Tavoitteet

Siisti aukio jonka rakenteet ovat kunnossa. Väliaikaisen oloisia betoniporsaiisiin kiinnitettyjä ajoesteitä eikä liikennemerkkejä alueella ei alueella sallita.

Suunnitelma seuraavalle 5-vuotiskaudelle

Teoksen sisälle kertyvät roskat poistetaan säännöllisesti. Torin viheristutuksia hoidetaan A2 hoitoluokan mukaan.



Taideteos vai roska-astia?

47. MOSAIKKITORI

<i>Katuvihreän pinta-ala</i>	7 m ²
<i>Katuosien pinta-ala</i>	2 654 m ²
<i>Katurekisterinumero ja ylläpitoluokka</i>	4522 III
<i>Asemakaava nro / vuosi</i>	11309 / 2004
<i>Katusuunnitelma nro / vuosi</i>	28178_1 / 2000
<i>Suunnittelijat</i>	Finnmap Infra oy
<u>Toimenpiteet</u>	<u>Kiireellisyysluokka</u>
Ei toimenpiteitä	-



Kohteen kuvaus

Mosaiikkitori on pysäköintilaitoksen katolla sijaitseva suurehko, torimainen aukio, jota jäsentää kivilieröiden sarja. Tori rajautuu etelässä Kauppakeskus Columbukseen ja pohjoisessa Vuotaloon. Länsipuolella on linja-autojen kääntöpaikka ja pysäköintilaitoksen sisäänkäyntitorni. Torilla on runsaasti eri suuntiin risteävää jalankulkuliikennettä, mutta oleskelu aukiolla on varsin rajallista. Kohde liittyy idässä alempana sijaitsevaan koulunpihaan betonista valetulla porraskatsomolla.



Rakenteet, kasvillisuus ja varusteet

Aukion pinnoitteena ovat musta betonilaatta ja valkoinen pesubetonikivi. Kesäkukat on sijoitettu kukka-astioihin. Puiden suojaksi on laitettu juuristoritilät ja rungonsuojat. Torin muita varusteita ovat polkupyörätelineet sekä pylväisvalaisimet.

Käyttäjien toivomukset

Torille toivotaan lisää penkkejä.

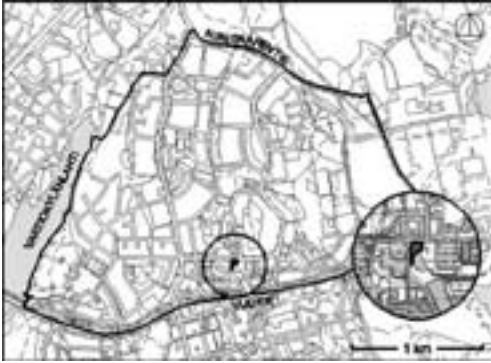
Tavoitteet

Tavoitteena on, siisti ja hyvin hoidettu torialue kausikasviruukkuineen.

Ylläpidossa huomioitavaa

Kausikasviruukkuja ei sijoiteta keskelle toria (katso kuva), vaan kolmen ryhmiin siten, että ne tukeutuvat valaisinpylväisiin. Astioihin istutetaan sekä kevä- että kesäkasvit. Katupuisto hoidetaan A2 hoitoluokan mukaan.

48. VUOTORI



Katuvihreän pinta-ala	175 m ²
Katuosien pinta-ala	1 783 m ²
Katurekisterinumero ja ylläpitoluokka	4521 III
Asemakaava nro / vuosi	10571 / 1998
Katusuunnitelma nro / vuosi	28177_1 / 2000
Suunnittelijat	Finnmap Infra oy

Toimenpiteet	Kiireellisyysluokka
Ei toimenpiteitä	-



Kohteen kuvaus

Kohde rajautuu etelässä Vuotaloon, pohjoisessa Vuosaarentiehen, lännessä Valkopaadentiehen ja idässä Vuotalon pysäköintialueeseen. Kohde on osa Vuosaaren metroasemalta Vuosaaren keskuspuistoon johtavaa kävelyreit-tiä. Moninkertaisten pensasaitarivien muodostaman sommitelman halkaisee diagonaalisuuntainen käytävä. Katuaukio on lähinnä Vuotalon edusaukio ja maamerkki, jossa on jalankulkuliikennettä.

Rakenteet, kasvillisuus ja varusteet

Aukion pinnoitteena on harmaata betonikiveä, valkoista pesubetonikiveä ja kivituhkaa. Aukiota rajaavat graniittiset reunakivet. Aukiolla on leikattu- ja pensasaitoja (orapihlajaa) ja Valkopaadentien varressa kasvaa katupuina lehmuksia. Katupuilla on juuristoritilät ja rungonsuojat. Kalusteena aukiolla on teräsporttaiheet, joissa on Vuotalon liput. Valaisimena ovat teräksiset valopollarit.

Tavoitteet

Viihtyisä, siisti ja esteetöntorialue.

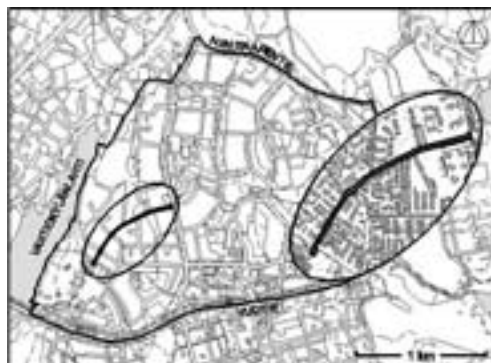
Ylläpidossa huomioitavaa

Torin istutuksia hoidetaan A2 hoitoluokan.

49. RASTILANTIE

Katuvihreän pinta-ala	2 344 m ²
Katuosien pinta-ala	12 235 m ²
Katurekisterinumero ja ylläpitoluokka	3855 III, 3856 III, 4542 III
Asemakaava nro / vuosi	7219/1976, 8925/1985, 10320/1997
Katusuunnitelma nro / vuosi	18827 / 1978; 23410_1 / 1978
Suunnittelijat	HKR

Toimenpiteet	Kiireellisyysluokka
Perusparannus ja päällystys	I



Kohteen kuvaus

Rastilantie sijaitsee Keski-Vuosaassa Vartiokylänlahden ja Kallvikin tien välissä. Katu lähtee Kallvikintieltä ja päättyy lähelle Rastilan leirintäaluetta. Katuun liittyy useita muita tonttikatuja. Jalkakäytävät on sijoitettu kadun yhteyteen ja kadunvarsipysäköinti on sallittua. Kadulla on jonkin verran linja-autoliikennettä. Rastilantie on aika huonossa kunnossa rakenteellisesti. Lukuisat halkeamat, epätasaisuudet ja reiät kadussa sekä koholla olevat kaivot haittaavat liikennettä.

Rakenteet, kasvillisuus ja varusteet

Katu ja jalkakäytävä on päällystetty asfaltilla. Ajourata on rajattu betonisilla reunakivillä. Jalkakäytävien ja tonttien välinen reuna-alue on nurmea. Valaisimina on käytetty puisia pylväshalaisimia ja ne on sijoitettu toisella reunalla katu.

Tavoitteet

Kadulla on turvallista liikennöidä ja se on kestävyydeltään sekä toimivuudeltaan kunnossa.

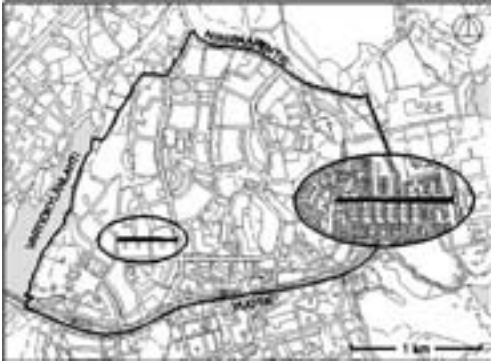
Suunnitelma seuraavalle 5-vuotiskaudelle

Vaurioiden vuoksi katu pitää peruskorjata, jotta rakenteista johtuvat roudanousut ja halkeamat saadaan korjattua. Katu peruskorjataan Vanttitieltä kadun kääntöpaikalle asti. Rastilantie päällystetään uudelleen asfaltilla välillä Kallvikintie - Vanttitie.

Ylläpidossa huomioitavaa

Talvikunnossapitoa pitää tehostaa. Viherkaistoja hoidetaan A3-hoitoluokan mukaan.

50. AIROPARINTIE



<i>Katuvihreän pinta-ala</i>	794 m ²
<i>Katuosien pinta-ala</i>	4429 m ²
<i>Katurekisterinumero ja ylläpitoluokka</i>	3896 III
<i>Asemakaava nro / vuosi</i>	8925/1985
<i>Katusuunnitelma nro / vuosi</i>	23804_1 / 1979
<i>Suunnittelijat</i>	HKR
<u>Toimenpiteet</u>	<u>Kiireellisyysluokka</u>
Rakenteellinen kunnostus	2

Kohteen kuvaus

Airoparintie sijaitsee Keski-Vuosaassa. Katu lähtee Kallvikintieltä ja kulkee itä-länsi suunnassa päättyen airoparinpolkuun. Katuun liittyy useita pieniä tonttikatuja. Jalkakäytävät on sijoitettu kadun yhteyteen ja kadunvarsipysäköinti on sallittua. Airoparintiellä esiintyy paljon halkeamia, routanousua ja painumia. Myös jotkut kaivot ovat koholla ja reunakiviä on rikkoutunut.

Rakenteet, kasvillisuus ja varusteet

Katu ja jalkakäytävä on päällystetty asfaltilla. Ajoina on rajattu betonisilla reunakivillä. Jalkakäytävien ja tonttien välinen reuna-alue on nurmea, jossa on myös jonkin verran pensaita. Valaisimina on käytetty puisia pyläsvalaisimia ja ne on sijoitettu toisella reunalla katua.

Tavoitteet

Kadulla on turvallista liikennöidä ja se on kestävyydeltään sekä toimivuudeltaan kunnossa.

Suunnitelma seuraavalle 5-vuotiskaudelle

Katu korjataan rakenteellisella kunnostuksella. Rikkoutuneet reunakivet ja muut pienet paikkaukset korjataan vuosisopimuksen mukaisesti.

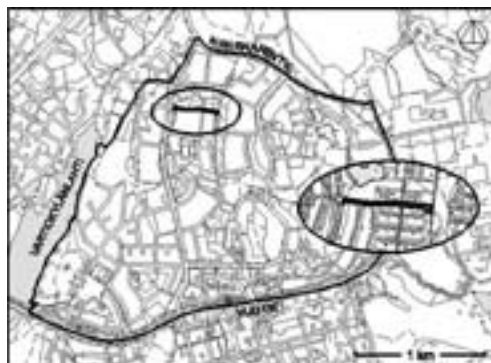
Ylläpidossa huomioitavaa

Talvikunnossapitoa tehostetaan. Viherkaistoja hoidetaan A3-hoitoluokan mukaan.

51. KIVISAARENTIE

Katuvihreän pinta-ala	1 033 m ²
Katuosien pinta-ala	4 853 m ²
Katurekisterinumero ja ylläpitoluokka	4564 III
Asemakaava nro / vuosi	6310/1970
Katusuunnitelma nro / vuosi	24654_1 / 1982
Suunnittelijat	HKR

Toimenpiteet	Kiireellisyysluokka
Ei toimenpiteitä	-



Kohteen kuvaus

Kivisaarentie sijaitsee Ilveskorven puiston ja Keski-Vuosaaren pohjoisen ostoskeskuksen eteläpuolella. Katu kulkee länsi-ltä suunnassa Kallvikintieltä lähelle Vuosaaren puistopolkua. Jalkakäytävät on sijoitettu kadun yhteyteen ja kadunvarsipysäköinti on sallittua. Kivisaarentien tyypillisimpiä ongelmia ovat huonot asfaltin paikkaukset. Myös halkeamat, routanousu, ja joissakin kohdin puuttuva asfaltti, heikentävät kadun liikennöintiä ja viihtyisyyttä.

Rakenteet, kasvillisuus ja varusteet

Katu ja jalkakäytävä on päällystetty asfaltilla. Ajourata on rajattu graniittisilla reunakivillä. Jalkakäytävien ja tonttien (puiston) välinen reuna-alue on nurmea, jossa on myös jonkin verran pensaita. Valaisimina on käytetty metallisia pylväsvalaisimia.

Tavoitteet

Kadulla on turvallista liikennöidä ja se on kestävydeltään sekä toimivuudeltaan kunnossa.

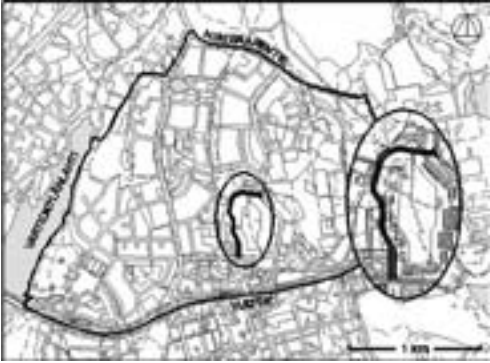
Suunnitelma seuraavalle 5-vuotiskaudelle

Katua hoidetaan ylläpidon vuosisopimuksen mukaisesti.

Ylläpidossa huomioitavaa

Viherkaistoja hoidetaan A3-hoitoluokan mukaan.

52. PUNAKIVENTIE



<i>Katuvihreän pinta-ala</i>	389 m ²
<i>Katuosien pinta-ala</i>	10 239 m ²
<i>Katurekisterinumero ja ylläpitoluokka</i>	4537 III
<i>Asemakaava nro / vuosi</i>	6310/1970, 11029/2002
<i>Katusuunnitelma nro / vuosi</i>	28563 / 2004
<i>Suunnittelijat</i>	Formacad Oy
<u>Toimenpiteet</u>	<u>Kiireellisyysluokka</u>
<u>Päällystys</u>	I

Kohteen kuvaus

Punakiventie kulkee Porslahdentieltä Vuosaarentielle kiertäen puistoalueen ns. "Viljo Revellin kukkulan" länsipuolelta. Jalkakäytävät sijoittuvat kadun yhteyteen ja kadunsuuntainen sekä joissakin kohdin kohtisuora pysäköinti kadun varressa on sallittua. Punakiventieellä esiintyy paljon halkeamia, mutta myös asfaltti kaivojen ympärillä on usein epäkunnossa.

Rakenteet, kasvillisuus ja varusteet

Katu ja jalkakäytävä on päällystetty asfaltilla. Myös betonilaattaa esiintyy. Ajourata on rajattu graniittisilla reunakivillä. Jalkakäytävien ja tonttien välinen reuna-alue on nurmea, jossa on myös jonkin verran pensaita. Valaisimina on käytetty puisia sekä metallisia pylväsvalaisimia ja ne on sijoitettu toisella reunalla katua.

Tavoitteet

Kadulla on turvallista liikennöidä ja se on kestävyydeltään sekä toimivuudeltaan kunnossa.

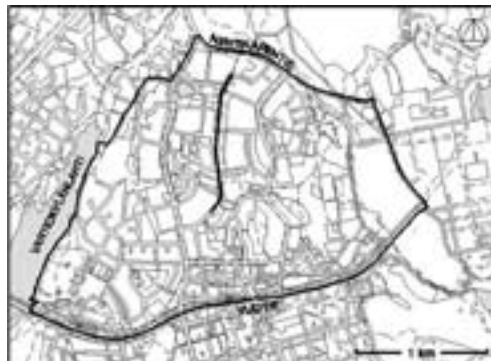
Suunnitelma seuraavalle 5-vuotiskaudelle

Katu päällystetään uudelleen, jotta lukuisat ongelmat kadun pinnoitteessa saadaan korjattua.

53. VUOSAAREN PUISTOPOLKU

Katuvihreän pinta-ala	2 173 m ²
Katuosien pinta-ala	6 806 m ²
Katurekisterinumero ja ylläpitoluokka	4547 III
Asemakaava nro / vuosi	6310/1970
Katusuunnitelma nro / vuosi	28122_6 / 2001
Suunnittelijat	Formacad

Toimenpiteet	Kiireellisyysluokka
Peruskorjaus	3



Kohteen kuvaus

Vuosaaren puistopolku kulkee keskellä Keski-Vuosaarta. Puistopolku lähtee Satamasaarentien päästä ja kulkee etelä-pohjoissuunnassa vanhan ostoskeskuksen ohi päättyen Sudenkuopan puistoon. Puistopolku on tärkeä ja alueelle leimaa antava kevyen liikenteen väylä, johon liittyy useita tonttikatuja. Vuosaaren puistopolun pinnoite on huonokuntoinen ja näin ollen sekä epäsiisti että kohdittain vaikeakulkuinen. Myös jotkut kaivot ovat koholla.

Rakenteet, kasvillisuus ja varusteet

Väylä on päällystetty asfaltilla, jossa on paljon halkeamia, epätasaisuutta, huonoja asfaltin paikkauksia yms. Polulla on joitakin käytävän pinnasta koholla olevia kaivoja. Polun reunoilla on luonnonnurmi ja valaisimina on käytetty metallisia pylväsvalaisimia. Käytävän varrella on Lappsetin niin sanottuja metsäpenkkejä ja HKR-mallisia roska-astioita.

Tavoitteet

Väylällä on turvallista kulkea ja se on kestävyydeltään sekä toimivuudeltaan kunnossa.

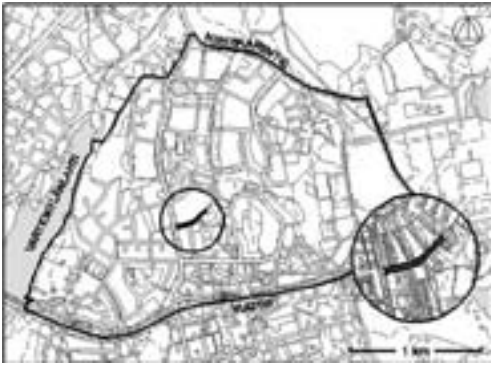
Suunnitelma seuraavalle 5-vuotiskaudelle

Puistopolku kunnostetaan ja sen varrella olevat penkit uusitaan. Valaisimet kunnostetaan ja suoristetaan tai vaihtoehtoisesti vaihdetaan valaisinmalli, joka sopii tyylillisesti yhteen uuden metsäpenkin kanssa. Kunnostusta suunniteltaessa huomioidaan keskuspuiston läpi menevä latureitti.

Ylläpidossa huomioitavaa

Talvikunnossapitoa tehostetaan. Kadunvarrella olevaa luonnonnurmea hoidetaan Viereisten viheralueiden hoitoluokan ja ohjeiden mukaan.

54. SATAMASAARENTIE



Katuvihreän pinta-ala	993 m ²
Katuosien pinta-ala	4 669 m ²
Katurekisterinumero ja ylläpitoluokka	4540 III
Asemakaava nro / vuosi	6310/1970, 7582/1977
Katusuunnitelma nro / vuosi	17007 / 1978
Suunnittelijat	HKR
Toimenpiteet	Kiireellisyysluokka
Päällystys	2

Kohteen kuvaus

Satamasaarentie sijaitsee Keski-Vuosaassa. Katu lähtee Kallvikintieltä ja kulkee Koillisen suuntaan päättyen Vuosaaren puistopolkuun. Kadun päässä on kirkko. Jalkakäytävät on sijoitettu kadun yhteyteen ja kadunvarsipysäköinti on sallittua. Satamasaarentiellä on halkeamia, reikiä asfaltissa, kaivoja koholla, routanousua ja huonoja asfaltin paikkauksia.

Rakenteet, kasvillisuus ja varusteet

Katu ja jalkakäytävät on päällystetty asfaltilla. Ajourata on rajattu graniittisilla reunakivillä. Jalkakäytävien ja tonttien välinen reuna-alue on nurmea, jossa on myös jonkin verran pensaita. Valaisimina on käytetty puisia pylväshalaisimia.

Tavoitteet

Kadulla on turvallista liikennöidä ja se on kestävyydeltään sekä toimivuudeltaan kunnossa.

Suunnitelma seuraavalle 5-vuotiskaudelle

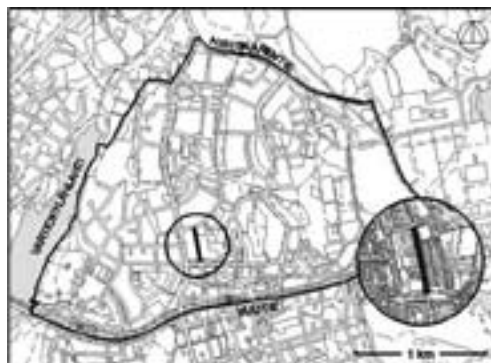
Katu jalkakäytävineen päällystetään uudelleen asfaltilla.

Ylläpidossa huomioitavaa

Viherkaistoja hoidetaan A3-hoitoluokan mukaan.

55. ULAPPASAARENTIE

Katuvihreän pinta-ala	46 m ²
Katuosien pinta-ala	3 277 m ²
Katurekisterinumero ja ylläpitoluokka	4541 III
Asemakaava nro / vuosi	6310/1970
Katusuunnitelma nro / vuosi	16840 / 1980
Suunnittelijat	HKR
Toimenpiteet	Kiireellisyysluokka
Ei toimenpiteitä	-



Kohteen kuvaus

Ulappasaarentie sijaitsee Keski-Vuosaassa Kallvikintie Itäpuolella. Katu kulkee Satamasaarentien ja Vuosaarentien välissä. Kevyen liikenteen väylä on sijoitettu kadun yhteyteen ja kadunvarsipysäköinti on sallittua. Ulappasaarentiellä on halkeamia, monttuja ja huonoja asfaltin paikkauksia.

Rakenteet, kasvillisuus ja varusteet

Katu ja kevyen liikenteen väylä on päällystetty asfaltilla. Ajorata on rajattu graniittisilla reunakivillä. Kevyen liikenteen väylän ja tonttien välinen reuna-alue on nurmea, jossa on myös jonkin verran pensaita. Valaisimina on käytetty puisia pyläsvalaisimia.

Tavoitteet

Kadulla on turvallista liikennöidä ja se on kestävydeltään sekä toimivuudeltaan kunnossa.

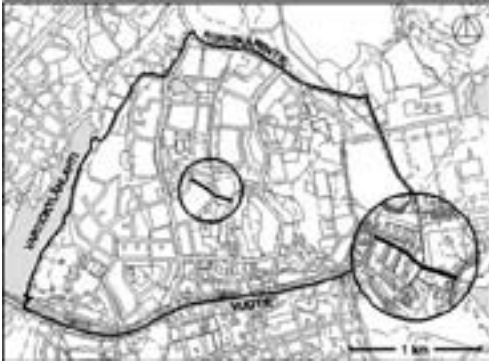
Suunnitelma seuraavalle 5-vuotiskaudelle

Katua hoidetaan ylläpidon vuosisopimuksen mukaisesti.

Ylläpidossa huomioitavaa

Talvikunnossapitoa tehostetaan. Viherkaistoja hoidetaan A3-hoitoluokan mukaan.

56. PUNAKIVENPOLKU



Katuvihreän pinta-ala	683 m ²
Katuosien pinta-ala	2 074 m ²
Katurekisterinumero ja ylläpitoluokka	4538 III, 4539 III
Asemakaava nro / vuosi	6310/1970, 7582/1977
Katusuunnitelma nro / vuosi	28122_6 / 2001
Suunnittelijat	Formacad
<u>Toimenpiteet</u>	<u>Kiireellisyysluokka</u>
Rakenteellinen kunnostus	2

Kohteen kuvaus

Punakivenpolku, joka on kevyen liikenteen väylä, lähtee Koukkusaarentieltä ja kulkee läpi Vuosaaren puistopolun Punakiventielle. Punakivenpolun varrella on koulu. Punakivenpolun tyypillisimmät rakenteelliset ongelmat ovat halkeamat. Myös painumia esiintyy jonkin verran ja ne aiheuttavat lammitumista väylällä.

Rakenteet, kasvillisuus ja varusteet

Väylä on päällystetty asfaltilla. Väylän ja tonttien sekä puistoalueiden välinen reuna-alue on nurmea, jossa on myös jonkin verran pensaita. Valaisimina on käytetty puisia pylväsalaisimia.

Tavoitteet

Väylällä on turvallista liikennöidä ja se on kestävyydeltään sekä toimivuudeltaan kunnossa.

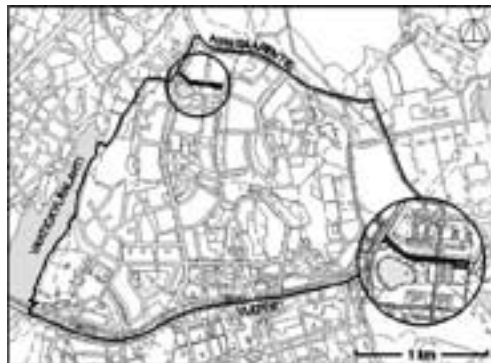
Suunnitelma seuraavalle 5-vuotiskaudelle

Punakivenpolku kunnostetaan rakenteellisella kunnostuksella, jotta väylän rakenteesta johtuvat asfaltin halkeamiset saadaan korjattua.

57. MUSTALAHDENTIE

Katuvihreän pinta-ala	11 m ²
Katuosien pinta-ala	5 235 m ²
Katurekisterinumero ja ylläpitoluokka	4566 III
Asemakaava nro / vuosi	6310/1970
Katusuunnitelma nro / vuosi	16320 / 1974
Suunnittelijat	HKR

Toimenpiteet	Kiireellisyysluokka
Peruskorjaus	3



Kohteen kuvaus

Mustalahdentie sijaitsee pohjoisosassa Keski-Vuosaarta. Katu lähtee Kallvikintieltä ja kulkee Kangaslammen pohjoispuolitse vanhalle ostoskeskukselle. Jalkakäytävät on sijoitettu kadun yhteyteen ja kadunvarsipysäköinti on sallittua. Linja-autoliikenteen päätepysäkki sijoittuu Mustalahdentien ja Kallvikintien risteykseen. Mustalahdentiellä esiintyy pääasiassa halkeamia. Jotkut kaireiden ympärykset ovat huonossa kunnossa ja kadulla on havaittavissa myös routanousua.

Rakenteet, kasvillisuus ja varusteet

Katu ja jalkakäytävät on päällystetty asfaltilla. Ajourata on rajattu graniittisilla reunakivillä. Jalkakäytävien ja tonttien sekä puistoalueiden välinen reuna-alue on nurmea. Valaisimina on käytetty metallisia pylväisvalaisimia.

Tavoitteet

Kadulla on turvallista liikennöidä ja se on kestävydeltään sekä toimivuudeltaan kunnossa.

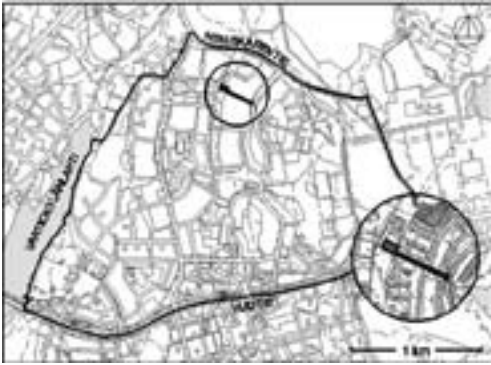
Suunnitelma seuraavalle 5-vuotiskaudelle

Ostoskeskuksen alueella muutetaan asemakaavaa. Katu peruskorjataan mahdollisen asemakaavamuutoksen jälkeen, jos katualue ei muutu. Muussa tapauksessa katu rakennetaan uuden kaavan mukaiseksi myöhemmin määriteltävällä aikataululla.

Ylläpidossa huomioitavaa

Talvikunnossapitoa pitää tehostaa ja roskiksia tai tyhjennyskertoja lisätä roskaisuuden vähentämiseksi. Viherkaistoja hoidetaan A2-hoitoluokan mukaan.

58. ISONVILLASAARENTIE



Katuvihreän pinta-ala	32 m ²
Katuosien pinta-ala	4 654 m ²
Katurekisterinumero ja ylläpitoluokka	4578 III
Asemakaava nro / vuosi	6310/1970
Katusuunnitelma nro / vuosi	16667 / 1971
Suunnittelijat	HKR

Toimenpiteet	Kiireellisyysluokka
Päällystys	2

Kohteen kuvaus

Isonvillasaarentie sijaitsee Keski-Vuosaaren pohjoisosassa Porslahdentien ja Vuosaaren puistotien välissä. Kevyen liikenteen väylät on sijoitettu kadun yhteyteen ja kadunvarsipysäköinti on sallittua. Isonvillasaarentie päässä on myös pysäköintialue. Isonvillasaarentiellä on halkeamia ja jonkun verran asfalttia puuttuu. Kadulla on myös huonoja asfalttipaikkauksia.

Rakenteet, kasvillisuus ja varusteet

Katu ja kevyen liikenteen väylät on päällystetty asfaltilla. Ajourata on rajattu graniittisilla reunakivillä. Kevyen liikenteen väylien ja tonttien välinen reuna-alue on nurmea, jossa on myös jonkin verran pensaita. Valaisimina on käytetty metallisia pyläsvalaisimia.

Tavoitteet

Kadulla on turvallista liikennöidä ja se on kestävyydeltään sekä toimivuudeltaan kunnossa.

Suunnitelma seuraavalle 5-vuotiskaudelle

Katu jalkakäytävineen päällystetään uudelleen asfaltilla.

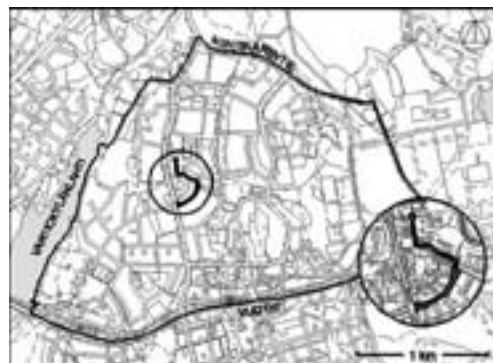
Ylläpidossa huomioitavaa

Talvikunnossapitoa pitää tehostaa. Viherkaistoja hoidetaan A3-hoitoluokan mukaan.

59. KOUKKUSAARENTIE

Katuvihreän pinta-ala	1 415 m ²
Katuosien pinta-ala	8 150 m ²
Katurekisterinumero ja ylläpitoluokka	4543 III
Asemakaava nro / vuosi	6310/1970
Katusuunnitelma nro / vuosi	16734 / 1972
Suunnittelijat	HKR

Toimenpiteet	Kiireellisyysluokka
Päällystys	3



Kohteen kuvaus

Koukkusaarentie sijaitsee Keski-Vuosaassa Kallvikintie Itäpuolella. Katu lähtee vastapäätä Rastilantietä ja kulkee kohti Vuosaaren urheilupuistoa. Lopussa katu kääntyy kohti pohjoista Kallvikintien suuntaisesti. Kevyen liikenteen väylät on sijoitettu kadun yhteyteen ja kadunvarsipysäköinti on sallittua. Koukkusaarentien kevyen liikenteen väylät ovat huonossa kunnossa. Väylillä esiintyy halkeamia, routanousua ja koholla olevia kaivoja.

Rakenteet, kasvillisuus ja varusteet

Katu ja kevyen liikenteen väylät on päällystetty asfaltilla. Ajourata on rajattu graniittisilla reunakivillä. Kevyen liikenteen väylien ja tonttien välinen reuna-alue on nurmea. Valaisimina on käytetty puisia pylväsvalaisimia.

Tavoitteet

Kadulla on turvallista liikennöidä ja se on kestävyydeltään sekä toimivuudeltaan kunnossa.

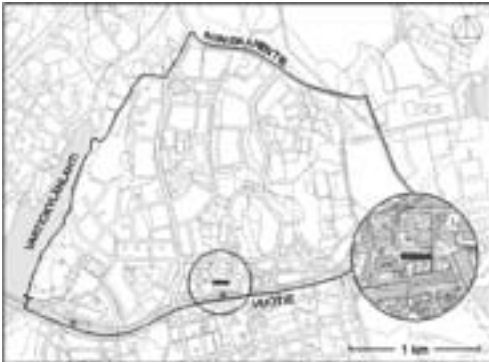
Suunnitelma seuraavalle 5-vuotiskaudelle

Kevyen liikenteen väylät päällystetään uudelleen asfaltilla.

Ylläpidossa huomioitavaa

Talvikunnossapitoa tehostetaan. Viherkaistoja hoidetaan A3-hoitoluokan mukaan.

60. MOSAIKKIRAITTI



<i>Katuvihreän pinta-ala</i>	<i>1 968 m²</i>
<i>Katuosien pinta-ala</i>	<i>4 604 m²</i>
<i>Katurekisterinumero ja ylläpitoluokka</i>	<i>4532 III</i>
<i>Asemakaava nro / vuosi</i>	<i>11309 / 2004</i>
<i>Katusuunnitelma nro / vuosi</i>	<i>27761_1 / 1999</i>
<i>Suunnittelijat</i>	<i>Viatek Oy (Ramboll Oy)</i>
<u>Toimenpiteet</u>	<u>Kiireellisyysluokka</u>
Uudisrakentaminen	I

Kohteen kuvaus

Mosaiikkiraitti on Kallvikintieltä lähtevä ja Ulapparaitin sekä Ulappasillan kautta Valkopaadentielle menevä kevyen liikenteen väylä. Väylä rajoittuu välillä Kallvikintie – Ulappasilta rakennettuun kerrostaloympäristöön. Ulappasillalta Valkopaadentielle väylä on rakentamaton ja rajoittuu Mosaiikkipuistoon, urheilutalon tonttiin sekä eteläpuolella rakentamattomaan tonttiin, jolla on tällä hetkellä minigolfrata.

Rakenteet, kasvillisuus ja varusteet

Väylä on päällystetty asfaltilla Kallvikintien ja Ulapparaitin väliseltä osuudelta. Reunoissa on betonikivillä rajattu erotusalue. Ulapparaitin ja Tyynylaavankujan kulmauksessa on aukio, joka on päällystetty pääosin betonikivillä samoin kuin myös Ulappasillalle jatkuva väylän osuus. Aukiolla sijaitsee nurmikivillä rajattu alue, jossa kasvaa puita. Puut on suojattu juuristoritilöillä ja rungonsuojalla. Joitakin puita on sijoitettu myös aukion muihin osiin. Ulappasillalta Valkopaadentielle väylä on luonnontilaista metsäaluetta, jolle on muodostunut kulku-ura.

Tavoitteet

Tavoitteena on, että väylä on viihtyisä, toimiva, kestävä ja turvallinen

Suunnitelma seuraavalle 5-vuotiskaudelle

Väylä rakennetaan Ulappasillan ja Valkopaadentien väliseltä osuudelta.

Ylläpidossa huomioitavaa

Polkujen kunnossapidosta huolehditaan Ulappasillan ja Valkopaadentien välisellä osuudella täyttämällä montut ja auraamalla talvisin.

LIITTEET

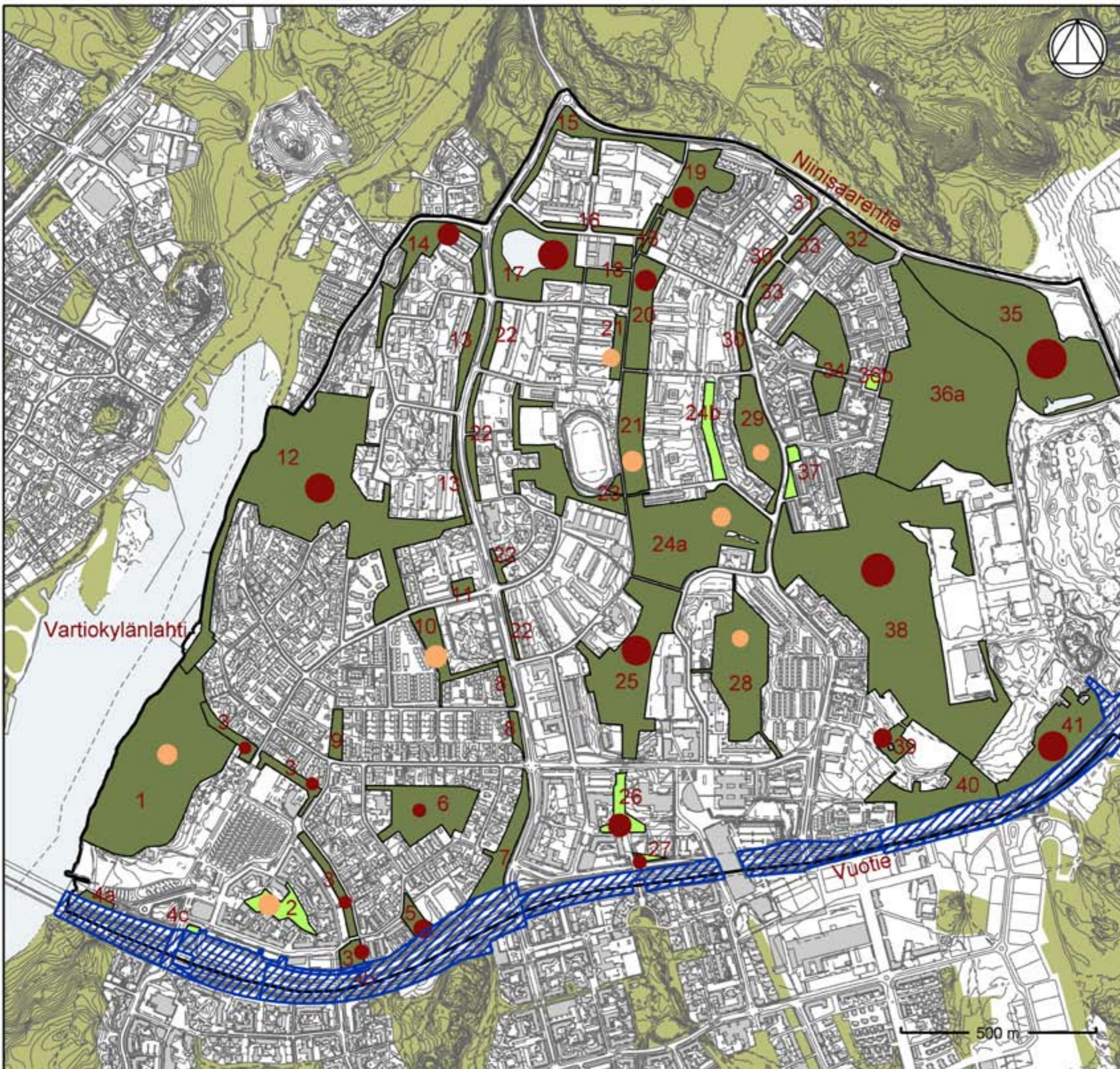
LIITE 1 Viheralueiden toimenpidekartta

LIITE 2 Katujen korjaustarpeet

LIITE 3 Toteutusohjelma

- uudisrakennus/peruskorjaus
- rakenteellinen kunnostus
- hoito- ja kehittämissuunnitelma
- luonnonhoitosuunnitelman päivitys ja toteutus
- ei kunnostustoimenpiteitä

- 1 Rastilanmäki
- 2 Rastilankallio
- 3 Kuusiaita
- 4a Rastilan uimarannan suojaviheralue
- 4b Vuoraiitti, Vuotie-suojaviheralue
- 4c K-tontti
- 5 Venemestariintien puistikko
- 6 Keulapuisto
- 7 Vuotie-Kallvikintie suojaviheralue
- 8 Kallvikintie, Airoparantie suojaviheralue
- 9 Lokitie-Airoparantie, puistometsä
- 10 Rastilantie-Kallvikintie puistometsä
- 11 Rastilantie puistometsä
- 12 Vanttikallio
- 13 Kallvikintien puistokaista
- 14 Rantakiventien puistometsä
- 15 Niinisaarentien puistokaista
- 16 Mustalahdentien puistokaista
- 17 Ilveskorvenpuisto
- 18 Ostoskeskuksen puistikko
- 19 Sudenkuoppa
- 20 Haapasaarenpuisto
- 21 Puistometsä, Vuosaaren puistopolku
- 22 Kallvikintien puistokaistat
- 23 Vuosaaren urheilupuisto
- 24a Punakivenpuisto
- 24b Naurulokinpuisto
- 25 Satamasaarenpuisto ja LP-lohikäärme
- 26 Mosaiikkipuisto
- 27 Tyynylaaavantie-Mosaiikkiraitti
- 28 Vuosaarentie-Punakivenkuja, puistometsä
- 29 Porslahdentie puistometsä
- 30 Porslahdentie puistometsä
- 31 Niinisaarentie-Porslahdentien suojaviheralue
- 32 Rasavilliuksen metsä
- 33 Porslahdentien puistokaistat
- 34 Marielundinpuisto
- 35 Niinisaarentien metsäalue
- 36a Porslahdenpuisto
- 36b Hyrräpuisto
- 37 Porslahdentie-Pilvilinnankatu puistokaista
- 38 Vuosaaren liikuntapuisto
- 39 Omenapuisto
- 40 Porslahdenkuja-Omenamäenkatu
- 41 Nordsjön kartanon puisto



Korjaustarpeet Keski-Vuosaari

- Uudisrakentaminen
- peruskorjaus
- kiireellisimmin päällystettävät
- päällystetään jk+pp
- 2. luokan päällystyskohteet
- Rakenteellinen kunnostus



500 m

TOTEUTUSOHJELMA VIHERALUEET				
KOHTTEEN NUMERO JA NIMI	TOIMENPIDE	Vastuutaho Toimisto	Kustannukset Euroa	Toimeenpano Vuosi Kiireellisyys
1. Rastilanmäki	Jätehuolto, penkit, infotaulu, kasveja, siivousta yms. Katso kohdekohtainen suunnitelma.	KPY/KPI	15 000	2008–2011 1
2. Rastinkallio	Hoitosuunnitelman päivittäminen, nurmikon kunnostaminen ja maakivien poisto Katso kohdekohtainen suunnitelma.	KPI/KPSI	7 000	2008–2011 1
3. Kuusiaita	Ensimmäisenvaiheen hinta Katso kohdekohtainen suunnitelma.	KPI	200 000	2008–2017 1–3
5. Venemestariintie puistikko	Käytävä, valaistus, jätehuolto, luonnonhoito ym. Katso kohdekohtainen suunnitelma.	KPI/KPY	17 000	2008–2011 1
6. Keulapuisto	Kalusteet, jätehuolto, kentän kunnostus istutuksia ym. Katso kohdekohtainen suunnitelma.	KPI	35 000	2012–2014 2
12. Vanttikallio	Käytävä, kalusteet, mahdolliset portaat ym. Katso kohdekohtainen suunnitelma.	KPI/KPY	75 000	2008–2011 1
14. Rantakiventien puistometsä	Kalusteet ja portaat uusitaan ym. Katso kohdekohtainen suunnitelma.	KPI/KPS	69 000	2015–2017 3
17. Ilveskorven- puisto	Ruoppaus. kalusteiden ja rantojen kunnostamista ym. Katso kohdekohtainen suunnitelma.	KPI/KPY	800 000	2009–2017 2
20. Haapasaaren- puisto	Käytävä, istutukset Katso kohdekohtainen suunnitelma.	KPI/KPY	75 000	2012–2014 2
21. Puistometsä, Vuosaaren puistopolku	Kalusteet, esteettömyys ym. Katso kohdekohtainen suunnitelma.	KPY/KPI	5 000	2012–2014 2
24a. Punakivenpuisto	Katso kohdekohtainen suunnitelma ja kasvillisuusinventointi (Laura Hauta-Aho)	KPI/KPY	9 000	2008–2011 1
25. Satamasaaren- puisto ja Lp Lohikäärme	Uusi kaava, suunnitelman päivittäminen, peruskorjaus. Katso kohdekohtainen suunnitelma.	KPI	300 000	2012–2014 2
26. Mosaiikkipuisto	Puiston kunnostaminen, korttelipuisto. Katso kohdekohtainen suunnitelma ja Keski-vuosaaren esteettömyyssuunnitelma.	KPI	400 000	2008–2011 1
28. Vuosaarentie- Punakiventie puistometsä	Pihlajalajipuisto. Penkkien uusiminen, sisäänkäynnin merkitseminen, jätehuolto ym. Katso kohdekohtainen suunnitelma.	KPI/KPY	14 000	2012–2014 2
29. Porslahdentien puistometsä	Aita, niityt ym. Katso kohdekohtainen suunnitelma.	KPI/KPY	12 000	2012–2014 2

35. Niinisaarentien metsäalue	Käytävä, vesiaihe ym. Katso kohdekohtainen suunnitelma.	KPI	200 000	2015–2017 3
38. Vuosaaren liikuntapuisto (puiston osuus)	Liv/KPO, puiston osuus Yleissuunnitelma on laadittu yhteistyössä liikuntaviraston kanssa.	KPI	200 000	2008–2011 1
39. Omenamäki	Uudisrakentaminen. Katso kohdekohtainen suunnitelma	KPI	200 000	2008–2011 1
41. Nordsjön kartanon puisto	Kunnostussuunnitelma on laadittu. Katso kohdekohtainen suunnitelma.	KPI/KPY	400 000	2008–2014 2
C- ja B hoitoluokat metsät, niityt	Metsien hoito- ja uudistustyöt Luonnonhoitosuunnitelma päivitetään ja työt toteutetaan.	KPSKPY	370 000	2008–2017 7
42. Vuotien viherkaiset	Hoito- ja kehittämissuunnitelman laatiminen- Kasvillisuuden hoito-ohjeet ja kehittämistavoitteet kirjataan yhteen suunnitelmaan.	KPS	15 000	2008–2011 1

TOTEUTUSOHJELMA KADUT				
KOHTTEEN NUMERO JA NIMI	TOIMENPIDE	Vastuutaho Toimisto	Kustannukset Euroa	Toimeenpano Kiireellisyys
Suunnitelma-alue	Ensikunnostukset - Porslahdentien ja Vuotien risteyksessä madalletaan metroradan vieressä olevaa maavallia näkemän osalta- Porslahdentien suojateiden korkeat reunakivet madalletaan sekä Isonvillasaarentien kohdalla olevat keskisaarekkeet levennetään suunnitteluohjeiden mukaisiksi. Korjataan lammikko Varpepolun kohdalta.- Valkopaadentien joukkoliikennekaistojen pohjoispään asfalttipäällysteen liittymäkohta- Lokitien päässä (venesatama) olevan rummun päähän kaide. Yhteistyö HKV kanssa.	KPY/KPI	50 000	1

Investoinnit

60. Mosaiikkiraitti	Uudisrakentaminen. Rakennetaan Mosaiikkiraitin puuttuva osa yhtä aikaa Mosaiikkipuiston kanssa.	KPI	120 000	1
49. Rastilantie	Peruskorjaus. Välillä Vanttitie – kääntöpaikka, alkuosa katua välillä Vanttitie – Kallvikintie päällystetään (päällystysohjelma)..	KPI	320 000	1
57, Mustalahdentie	Peruskorjaus. Korjataan katu jalkakäytävineen. Peruskorjaus toteutetaan vasta kaavoituksen valmistuttua.	KPI	315 000	3
53. Vuosaaren puistopolku	Peruskorjaus. Korjataan koko kevyen liikenteen väylä. Peruskorjaus toteutetaan vasta kaavoituksen valmistuttua.	KPI	185 000	3

Käyttötalous

50. Airoparantie	Rakenteellinen kunnostus. Korjataan halkeamat, painuma, routanousu ja paikkaus. Hoidaan kasvillisuus.	KPY	9 000	2
56. Punakivenpolku	Rakenteellinen kunnostus. Korjataan halkeamat ja painumat	KPY	10 000	2

Päällystys (investoinnit)

49. Rastilantie	Ajorata + jk välillä Vanttitie Kallvikintie	KPI/KPY	54 000	1
52. Punakiventie	Ajorata+ jalkakäytävät	KPI/KPY	90 000	1
54. Satamasaarentie	Ajorata + jalkakäytävät	KPI/KPY	36 000	2
58. Isonvillasaarentie	Ajorata + jalkakäytävät	KPI/KPY	37 000	2
59. Koukkusaarentie	jalkakäytävät	KPI/KPY	34 000	3

LÄHTEET

Julkaistut lähteet:

Alanen, Timo ja Saulo Kepsu (toim.) Kuninkaan kartasto Suomesta 1776-1805. Suomalaisen kirjallisuuden seuran toimituksia 505, Tampere 1989.

Asuntosäästäjät 2/1963

Elanto 18/1967

Esteetön Vuosaari. Vuosaaren keskustan yleisten alueitten esteettömyysselvitys. Kehityshanke 2002. Helsingin kaupungin rakennusviraston julkaisu 2002:12.

Helsingin katuverkon meluntorjuntaselvitys. SCC Viatek Oy. Helsingin kaupungin rakennusviraston julkaisu 2003:9.

Helsingin purot. Helsingin kaupungin ympäristönsuojelulautakunnan julkaisu 5/1987.

Helsingin seudun seutukaava. Arvokkaat harjumaisemat. Helsingin seutukaavaliiton julkaisuja A 15. Helsingin seutukaavaliitto 1992.

Helsingin täyttömaa-alueet. Kartoitus ja ympäristövaikutusten esiselvitys. Helsingin kaupungin ympäristökeskuksen julkaisuja 7/2001.

Helsingin Vuosaari – Nordsjö. Kaupunginosan historia, nykypäivä ja tulevaisuus. Vuosaari-seura ry. Helsinki 2005.

Helsingin yleiskaava 2002. Vaikutukset maisemaan, kaupunkikuvaan ja kulttuuriperintöön. Kaupunkisuunnitteluviraston yleissuunnitteluosaston selvityksiä 2002:8.

Kontulan eteläosan, Mellunmäen ja Vartioharjun pohjoisosan viheraluesuunnitelma 2005-2014. Helsingin kaupungin rakennusviraston julkaisu 2004:2 / Viherosasto.

Laine, Sirkku. Ensimmäisen maailmansodan aikainen maalinnoitusketju Helsingissä. Helsingin kaupungin rakennusviraston julkaisu 1996:3.

Löfström, Irja. Helsingin kaupunkimetsien kulutuskestävyyden parantaminen. Helsingin kaupungin ympäristönsuojelulautakunta. Julkaisu 3/1986.

Pesonen, Leo. Vuosaari – Nordsjö, Helsinki-seura, vuosikirja, Sanoma Oy 1966, 37-44

Pääulkoilureitistön toteuttamisohjelma vuosille 2001-2004. Helsingin kaupunki. Liikuntaviraston julkaisu 2000, B30.

Rastila-Kurkimoision luonnonhoitosuunnitelma 1997-2006. Helsingin kaupungin rakennusvirasto 1997.

Ruth, Olli ja Tikkanen, Matti. Purojen Helsinki. Teoksessa: Näkökulmia Helsingin ympäristöhistoriaan. Edita 2001, 164-179.

Salla, Antti. Kallioperän ja maaperän arvokkaat luontokohteet Helsingissä. Helsingin kaupungin ympäristökeskuksen julkaisu 6/2004.

Vuosaari Nordsjö – merellinen kaupunginosa. Helsingin kaupunginosat –julkaisusarja. Vuosaari-seura ry, Helsingin kaupunginosayhdistysten liitto ja Helsingin kaupunki 1990.

Keski-Vuosaari – maisema- ja kaupunkikuvallinen selvitys. Helsingin kaupunkisuunnitteluviraston julkaisu 2006:4

Helsingin pienvesiohjelma. Helsingin kaupungin rakennusviraston julkaisu 2007:3 / Katu ja puisto-osasto.

Hanna Mattila. Helsingin lammet. Helsingin kaupungin ympäristökeskuksen julkaisu 2/2007.

Kausikasvit Helsingissä –linjaukset ja teettäminen. Helsingin kaupungin rakennusviraston julkaisu 2006:11 / Katu- ja puisto-osasto.

Punakivenpuiston ja lähialueiden kasvillisuusinventointi ja kehitysvaiheet. Helsingin kaupungin rakennusviraston julkaisuja 2006:9 / Katu- ja puisto-osasto

Arkistot:

Asuintosäästäjien arkisto.

Helsingin kaupungin ympäristökeskuksen luontotietojärjestelmä.

Kartat:

Helsingin geotekninen kartta. Mittakaava 1:10 000. Helsingin kaupungin kiinteistöviraston geotekninen osasto 1989.

20 34 Maaperäkartta. Helsingin ympäristö. Mittakaava 1: 50 000. Geologinen tutkimuslaitos 1949.

203409 Nordsjö. Topografinen kartta. Kartoitus 1934-1935, Maanmittauslaitoksen kivipaino 1945.

203409 Vuosaari. Peruskartta, kuvaus 1956, kartoitus 1957. Toinen painos, Maanmittauslaitoksen kivipaino 1960.

20 34 09 Maastokartta. Maanmittauslaitos 2001.

Pääkaupunkiseudun ulkoilukartta 2005.

Suulliset tiedot:

Maisema-arkkitehti Virve Veisterän haastattelu 25.10.2005 (puhelin ja muistutukset Kati Susi-Wolff)

Maisema-arkkitehti Liisa Nivalan haastattelu 24.10.2005 (nauhoite Kati Susi-Wolff)

Maisema-arkkitehti Eino Pursion haastattelu 25.10.2005 (puhelin Kati Susi-Wolff)

Seppo Luostarisen haastattelu 6.9.2005 (puhelin Kati Susi-Wolff)

Julkaisemattomat lähteet:

Hautamäki, Ranja. Helsingin kartanoympäristöjen inventointi. 1999.

Vuosaaren kartanopuiston kasvillisuusinventointi. Helsingin kaupungin rakennusviraston viherosasto 2003.

Vuosaaren kartanopuisto. Ympäristöhistoriallinen selvitys ja yleissuunnitelma. Helsingin kaupunkisuunnitteluvirasto. Kaavoitusosasto. Ympäristötoimisto. 1999.

Yrjö Mäkisen haastattelu. Haastattelijoina Birgitta Rossing ja Pirkko Salonen Rastilan kartanossa 8.5.2001.

Verkkojulkaisut:

Helsinki alueittain 2004: www.hel2.fi/tietokeskus/helsinki_alueittain_2004

Helsingin seudun aluesarjat: www.aluesarjat.fi

JULKAISULUETTELO

2007:1/ Katu- ja puisto-osasto

Haagan aluesuunnitelma 2007–2016

vastuhenkilö: Mikko Koivistoinen, puh. 310 38 527

ISBN: 978-952-473-825-5

2007:2/ Katu- ja puisto-osasto

Alppipuiston ja Leninipuiston hoito- ja kehittämissuunnitelma

vastuhenkilö: Tomas Palmgren, puh. 310 38 586

Sivut 1-50 (pdf 15 Mt), sivut 51-114 (pdf 11 Mt)

ISBN: 978-952-473-892-7

2007:3/ Katu- ja puisto-osasto

Helsingin pienvesiohjelma

vastuhenkilö: Eino Pursio, puh. 310 38 510

ISBN: 978-952-473-897-2

2007:4/ Katu- ja puisto-osasto

Liisanpuistikon historiallinen selvitys

vastuhenkilö: Raija Holopainen, puh. 310 38 639

ISBN: 978-952-473-903-0

2007:5/ Katu- ja puisto-osasto

Siirtolapuutarhojen ja kesämaja-alueiden vesihuollon parantamisen tarveselvitys

vastuhenkilö: Marko Jylhänlehto, puh. 310 38 237

ISBN: 978-952-473-938-2

2007:6/ Katu- ja puisto-osasto

Helsingin kaupungin luonnonhoidon linjaus

vastuhenkilö: Tiina Saukkonen, puh. 310 38 508

ISBN: 978-952-473-945-0

2007:7/ Katu- ja puisto-osasto

Selvitys katekankaiden käytöstä istutusalueilla

vastuuhenkilö: Satu Tegel, puh. 3 10 38 406

2007:8/ Katu- ja puisto-osasto

Sörnäisten, Kallion, Alppiharjun, Vallilan ja Hermannin viheraluesuunnitelma

2007–2016

vastuuhenkilö: Tomas Palmgren, puh. 3 10 38 586

ISBN: 978-952-473-954-2 (27 Mt)

2007:9/ Katu- ja puisto-osasto

Kaivopuiston Ison Puistotien puukujanteen uusiminen –

Peruskorjaussuunnitelma 2007

vastuuhenkilö: Kari Harju, puh. 3 10 64 382

ISBN: 978-952-473-955-9

2007:10/ Katu- ja puisto-osasto

Kaivopuiston itäosan pensas- ja ruohovartiset kasvit –

Kasvillisuusinventointi 2007

vastuuhenkilö: Kari Harju, puh. 3 10 64 382

ISBN: 978-952-473-956-6

2007:11/ Katu- ja puisto-osasto

Kapteenipuistikon historiallinen selvitys

vastuuhenkilö: Raija Holopainen, puh. 3 10 38 639

ISBN: 978-952-473-967-2

2007:12/ Katu- ja puisto-osasto

Raportti, Helsingin kaupungin rakennusviraston istuttamat puisto- ja katu-
puut vuosina 2000–2005

vastuuhenkilö: Satu Tegel, puh. 3 10 38 406

2007:13/ Katu- ja puisto-osasto

Raportti, Helsingin kaupungin rakennusviraston istuttamat pensaas- ja moni-
vuotiset köynnökset vuosina 2000–2005

vastuuhenkilö: Satu Tegel, puh. 3 10 38 406

2007:14/ Katu- ja puisto-osasto

ELSATUOTE – Esteettömien ympäristötuotteiden tuotekehityshanke,
oppuraportti

vastuhenkilö: Pirjo Tujula, pirjo.tujulahel.fi

ISBN: 978-952-473-979-5

2007:15/ Katu- ja puisto-osasto

Puotilan kartanon historiallinen selvitys

vastuhenkilö: Raija Holopainen, puh. 310 38 639

ISBN: 978-952-223-009-6

2007:16/ Katu- ja puisto-osasto

Koristeomenapuulajikkeita Helsingin kaupungin viheralueilla

vastuhenkilö: Satu Tegel, puh. 310 38 406

ISBN: 978-952-223-016-4 (4 Mt)

2008:1/ Katu- ja puisto-osasto

Kaisaniemenlahden eteläisen rantamuurin ja laiturirakenteiden yleissuunnitelma

ISBN: 978-952-223-043-0

vastuhenkilö: Ermo Mattila, puh. 310 38 512

Tekijä(t) Birgitta Rossing, Arkkitehdit ja maisema-arkkitehdit Virearc, FCG Planeko Oy, Pöyry Infra Oy	
Julkaisun yhdyshenkilö rakennusvirastossa Birgitta Rossing, birgitta.rossing@hel.fi	
Nimeke Keski-Vuosaaren ja Rastilan aluesuunnitelma 2008-2017	Mistä julkaisua saa (henkilö ja huone) Birgitta Rossing h 543 Katu- ja puisto-osaston kirjasto h. 701
Sarjan nimeke Helsingin kaupungin rakennusviraston julkaisut 2008:2 / Katu- ja puisto-osasto	
Sarjanumero 2008:2	Julkaisu-aika huhtikuu 2008
Sivuja 242	Liitteitä 3 kpl
ISBN 978-952-223-065-2	ISSN 1238-9579
Kieli koko teos suomi	Yhteenveto suomi, ruotsi
<p>Tiivistelmä</p> <p>Aluesuunnitelma on strateginen suunnitelma, jossa tarkastellaan yleisten alueiden nykytilaa ja kehittämistarpeita. Tavoitteena on, että sekä viherympäristön että katualueiden laatu paranee ja monipuolistuu tasavertaisesti eri kaupunginosissa. Syksyllä 2005 alkaneeseen suunnittelutyöhön on osallistunut Virearc osuuskunta, FCG Planeko Oy, Pöyry Infra Oy:n ja HKR katu- ja puisto-osasto. Työtä on ohjannut katu- ja puisto-osastolla aluesuunnittelija Birgitta Rossing, luonnonhoidon osalta työhön on katu- ja puisto-osastolla osallistunut metsäsuunnittelija Timo Virtanen ja katualueiden osalta suunnitteluinsinööri Marko Jylhänlehto.</p> <p>Maisema-arkkitehdit Kati Susi-Wolff ja Meri Mannerla-Magnusson ovat osallistuneet suunnitelman laadintaan historiallisen selvityksen ja viheralueiden nykytilan analyysin osalta. Nelihenkinen työryhmä Pöyry infra Oy:stä on osallistunut työhön katualueiden inventoinnin osalta. Visualisoinnista ja taitosta on vastannut maisema-arkkitehti Maria Haikala.</p> <p>Viheraluesuunnitelma laadittiin vuorovaikutteisesti asukkaiden, järjestöjen, hallintokuntien sekä muiden sidosryhmien kanssa. Katu- ja puisto-osasto teki syksyllä 2005 asukaskyselyn, jossa kysyttiin asukkaiden mielipiteitä ja palautetta Keski-Vuosaaren ja Rastilan viher- ja katualueista.</p> <p>Områdesplanen är en strategisk plan i vilken man granskar de allmänna områdenas tillstånd och utvecklingsbehov. Målet är att kvaliteten på grönmiljön, gatorna och torgen förbättras och blir mångsidigare, jämlikt i olika stadsdelar. Det planeringsarbete som påbörjades på hösten 2005, har delvis gjorts i uppdrag av andelslaget Virearc, FCG Planeko Oy och Pöyry Infra Ab samt delvis som HSB gatu- och parkavdelningens eget arbete. På gatu- och parkavdelningen har områdesplaneraren Birgitta Rossing varit ledare för arbetet, för naturvårdens del har skogsplanerare Timo Virtanen och för gatornas del Marko Jylhänlehto deltagit i arbetet.</p> <p>Landskapsarkitekterna Kati Susi-Wolff och Meri Mannerla-Magnusson har deltagit i denna plan med historisk utredning och nulägesanalys. En arbetsgrupp på fyra personer från Pöyry Infra Ab har deltagit i arbetet med att inventera gator och torg. Landskapsarkitekt Maria Haikala har stått för visualiseringen och ombrytningen.</p> <p>Grönområdesplanen gjordes interaktivt med invånarna, organisationerna, förvaltningarna samt andra intressegrupper. Gatu- och parkavdelningen gjorde under hösten 2005 en invånarenkät riktad till invånarna på planeringsområdet, där man frågade om deras åsikter och feedback.</p>	
Avainsanat Aluesuunnitelma, Keski-Vuosaari, Rastila	
UDK	

