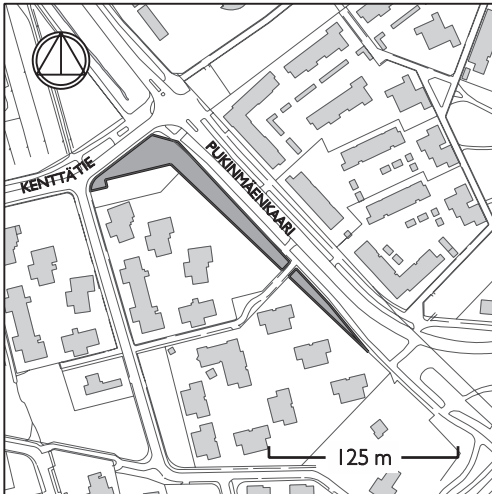


17. PUKINMÄENKAAREN TIENVARSI (eteläinen)



pinta-ala

1 213 m²

viheraluerasterinumero

46158, 46159

hoitoluokka

A3 -osaksi B2/d

osoite

Pukinmäenkaari, Kenttätie

kaavamerkintä

EV

luonnonhoidon kuvio

-

Kohteen kuvaus

Suojaviheralue erottaa tonttien asukaspysäköinnin Pukinmäenkaaren liikennealueesta. Suojaviheralueen reunassa kulkee kevyen liikenteen väylä.

Kuviolla 46158 on nurmikko, joka on hoidettu hoitoluokan mukaisesti. Tontin rajalla on koivurivi, joiden alla pensastoa.

Kuviolla 46159 on pääasiassa nuorta lehtipuustoa (koivuja, raitaa) vaihtelevissa ryhmissä ja joitakin pajupensaita. Ruohovartinen kasvillisuus on heinävaltaista ja heinikon seassa kasvaa myös mm. pujoa, takiaisia, vadelmaa, minkä takia alue on yleisilmeeltään epäsiisti. Erityisesti Kenttätien päädyssä on myös roskaisuutta. Aluetta on mahdotonta hoitaa A3-hoitoluokassa, sillä sitä ei ole kokonaisuudessaan rakennettu puistomaiseksi ja pohja on paikoitellen epätasainen ja kostea.

Tavoitteet

Suojaviheralue on yleisilmeeltään siisti ja hoidettu.

Toimenpiteet

Ylläpito. Rakennetulla alueella suoritetaan säännöllinen hoito ja puhtaanapito A3-hoitoluokan mukaisesti. Aluetta, jota ei ole perustettu nurmikoksi ei päästetä vesakoitumaan: alusta niitetään noin kaksi kertaa kesässä ja niittojäte voidaan jättää maastoon (B2/d). Pensastoa jätetään harkitusti yksittäisiksi selkeiksi ryhmiksi puuston sekaan. Puustoa harvennetaan tarvittaessa, jotta latvukset pysyvät vehreinä ja elinvoimaisina.



Pohjoisosa Kenttätien varressa.

18. PUKINMÄEN URHEILUPIUSTON NIITTY

Kohteen kuvaus

Pukinmäen urheilupuiston ja Pukinmäenkaaren väliin jää niitty, joka on kaavassa merkitty urheilu- ja virkistysalueeksi. Kaikkia kaavan esittämiä kenttiä ja reittejä ei ole toteutettu. Alueen halki kulkee Pukinmäenkaaren suuntainen kevyen liikenteen väylä. Alueelle on tallautunut myös polkuja. Pääasiassa Pukinmäenkaaren varressa on puuvartista kasvillisuutta.

Pukinmäen urheilupuisto on yleiskaavan 2002 liitekartassa määritelty kaupunginosapuistoksi. Suurin osa urheilupuistosta on liikuntaviraston hallinnassa.

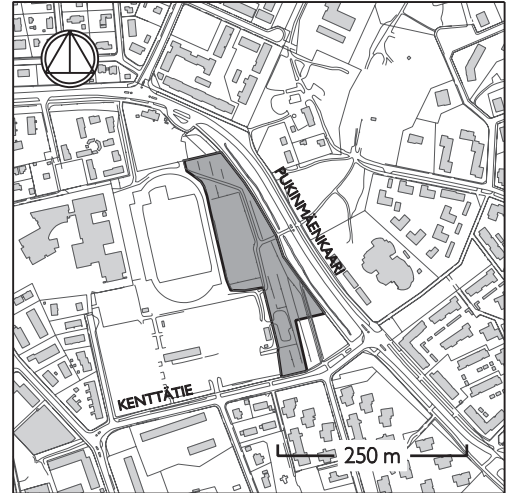
Niittyalueen läheisyydessä, Pukinmäen urheilupuistossa kulkeva oja on määritelty arvokkaaksi kasvillisuus- ja kasvistokohteeksi (arvon luokka I). Ojassa on havaittu ojatädykettä. Ojan ajoittaiset ruoppaukset tarpeen mukaan lieventävät riittävä toimenpide kasvin elinolosuhteiden säilyttämiseksi.

Tavoitteet

Pukinmäen urheilupuiston reuna-alueilla on avoin, kostea niitty. Niitty on kaupunkikuvallisesti merkittävällä paikalla ja osa kaupunginosapuistoa, joten sen hoitaminen on perusteltua.

Toimenpiteet

Ylläpito. Tavoitteena on, että niittyaluetta hoidetaan hoitoluokassa B2/d eli niittämällä kaksi kertaa kesässä ja niittojätettä ei kerätä pois. Niityn hoitaminen kuitenkin tarvitsee kevyen alkukunnostuksen, jossa epätasaista pohjaa tasoitetaan. Urheilupuiston oja on arvokas kasvillisuus- ja kasvistokohde. Todennäköisesti normaali ojan toimivuuden varmistamiseksi tehtävä ajoittainen ruoppaus on riittävä hoitotoimenpide myös arvokkaan kasvillisuuden säilyttämiseksi.



pinta-ala

17 977m²

rekisterinumero

47011

hoitoluokka

B2/d

osoite

Pukinmäenkaari, Kenttätie

kaavamerkintä

4

suunnittelija

-

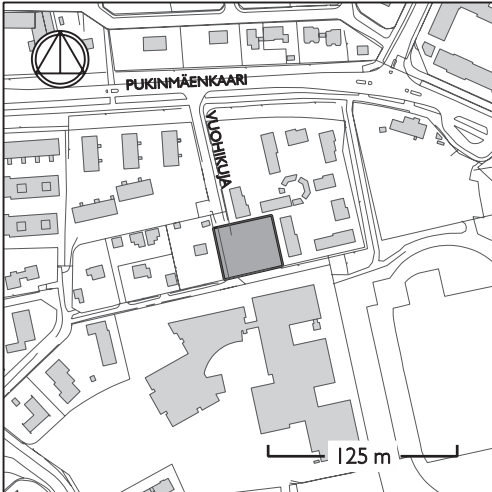
luonnonhoidon kuvio

Ylä-Malmi-Pukinmäki LHS



Urheilupuisto.

19. VUOHIKUJAN PUISTO



pinta-ala

1 359 m²

rekisterinumero

47065

hoitoluokka

A2

osoite

Vuohikuja

kaavamerkintä

VP

suunnittelija

Sirpa Tikka, 1995

luonnonhoidon kuvio

-

Kohteen kuvaus

Vuohikujan puisto sijaitsee pientaloalueella Pukinmäen yläasteen vieressä. Vuonna 1995 rakennetussa puistossa on betonikivellä pinnoitettu aukio, jota reunustaa osittain kaareva betonielementtimuuri. Aukiolla on kolme tammea runkosuojineen ja ritilöineen. Reuna-alueet ovat nurmikkoa, jolla kasvaa muutama nuori omenapuu ja yhdellä sivulla kurtturuusuja. Istuskelua varten on aukiolla paksuja betonipollareita ja muurin päälle on kiinnitetty puisia istuintasoja. Roska-astioita on riittävästi ja valaistus on toimiva. Puistoaukion sijainti on erikoinen, koska sillä ei liene erityistä merkitystä aukiona: mahdollisesti se on kuitenkin koululaisten hengailupaikka.

Aukio oli heinäkuussa 2005 epäsiisti eikä hoito vastannut hoitoluokkaa A2: Hiekoitushiekat ja sammal peittivät kiveystä. Nurmikon asutukseen rajoittuva osa oli leikattu ja muuten nurmikko kasvoi vapaasti niittymäisenä. Puisista istuintasoista osa oli huonokuntoisina poistettu, mutta kiinniketapit oli jätetty paikoilleen. Koulun suuntaan ajoa estämään oli tuotu betoniporsaat, jotka oli kuitenkin siirretty pois paikoiltaan nurmikkoalueelle.

Tavoitteet

Koulun edustalla on siisti puistoaukio.

Toimenpiteet

Ylläpito. Hoito nostetaan välittömästi hoitoluokan mukaiselle tasolle, jotta alue pysyy yleisilmeeltään siistinä. Hiekoitushiekka poistetaan keväisin koko kiveysalueelta. Myös talvinen yleisilmeen siisteys on tärkeää erityisesti koulun takia. Huonokuntoiset puiset istuintasot poistetaan kokonaan kiinnikkeineen. Nurmikolta poistettujen kuolleiden omenapuiden kannot leikataan maata myöten, jotta nurmikon hoito helpottuu. Loppujen omenapuiden alustat katetaan. Kiireellisyysluokka I.



Aukio.

20. PUKINMÄENKAAREN TIENVARSI (pohjoinen)

Kohteen kuvaus

Pukinmäenkaaren varren viherkaistoille on istutettu puistomaisesti pensaita ja puita. Osien 47033 ja 47100 istutukset on perustettu vuonna 2000. Istutuksissa on käytetty mm. terjoensalavaa, serbiankuusta, aroniaa ja tuomipihlajaa. Alueet 47066 ja 47266 on rakennettu vuonna 1983. Puisto on luokiteltu A3-hoitoluokkaan, mutta hoidon taso ei vastaa hoitoluokitusta.

Käyttäjien toivomukset

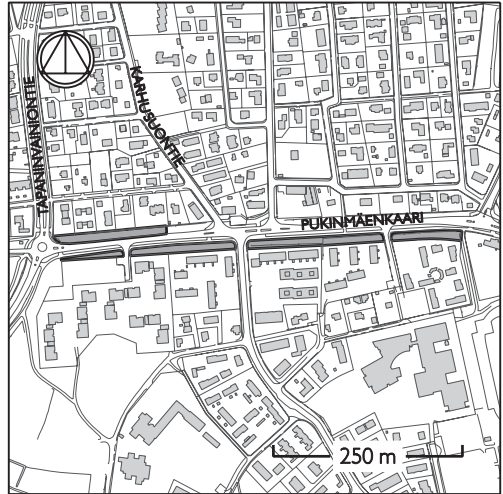
Tienvarsi on hoitamattoman oloinen ja liiankin tiheä, joten asukkaat toivovat, että eteläpuolista viherkaistaa harvennetaan ja siistitään. Taloyhtiö osoitteessa Karhusuontie 22-24 on ilmaissut kiinnostuksensa hoitaa tontin kohdalla olevaa puistoaluetta myös omatoimisesti.

Tavoitteet

Yleisilmeeltään siisti, puistomainen suojaviheralue rakennusten ja kadun välissä.

Toimenpiteet

Ylläpito. Kasvillisuus harvennetaan puistomaiseksi. Katujen näkemäalueet avataan. Jatkossa aluetta hoidetaan hoitoluokan mukaisesti ja sovitaan asukkaiden kanssa mahdollisesta osallistumisesta. Kiireellisyysluokka I.



pinta-ala

6 639 m²

rekisterinumero

47033, 47066, 47100, 47266

hoitoluokka

A3

osoite

Pukinmäenkaari

kaavamerkintä

P

suunnittelija

-

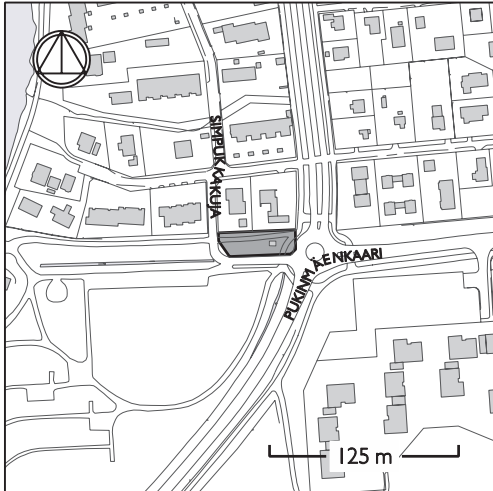
luonnonhoidon kuvio

-



Puistokaistale asutuksen ja kadun välissä.

21. SIMPUKKAKUJAN PUISTOKULMAUS



Kohteen kuvaus

Puistokulmaus rajautuu katuihin sekä yhdeltä sivultaan tontteihin. Alueella on punatiilinen puistomuuntamo. Puistossa on nuoria koivuja sekä pihlajia. Pohja on nurmikkoa, jota ei kuitenkaan ole hoidettu hoitoluokan A3-mukaisesti.

Tavoitteet

Puistoalue on yleisilmeeltään siisti ja puustoinen.

Toimenpiteet

Ylläpito. Puistoa hoidetaan hoitoluokan mukaisesti.

pinta-ala

771 m²

rekisterinumero

47252

hoitoluokka

A3

osoite

Simpukkakuja, Tapaninvainiontie

kaavamerkintä

VP

suunnittelija

-

luonnonhoidon kuvio

-



Tapaninvainio.

22. SINIMETSÄ JA KEHÄ I:N SUOJAVIHERALUEET

Kohteen kuvaus

Sinimetsä. Pukimäenkaaren varren avointa peltoaluetta reunustaa itäpuolella metsäinen mäki, Sinimetsä. Alue on pääasiassa lähimetsää ja peltoa. Rakennettujen käytävien varsilla on A3-luokassa hoidettavia kaistaleita. Alueen pohjoisosassa on puistomuuntamo. Metsikössä on jonkin verran polkuja, joiden ansiosta metsässä on mahdollista esimerkiksi ulkoiluttaa koira. Virkistyskäyttö on nykyisellään kuitenkin ilmeisen vähäistä rakennettujen ulkoilureittien puuttuessa. Sinimetsällä on merkitystä lähiluontokohteenä ja sen virkistysarvoja on mahdollista parantaa reittiverkostoa kunnostamalla. Metsäinen silhuetti on tärkeä kaukonäkyssä ja toisaalta mäen lakialueelta on kaunis näkymä Vantaanjokilaaksoon.

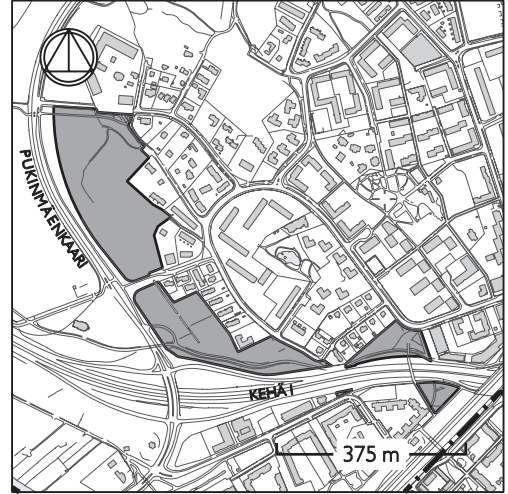
Pukimäenkaaren itäpuolen asemakaavaa tarkistetaan kaupunkisuunnitteluviraston toimintasuunnitelman mukaan vuonna 2007 alkaen. Pukimäenkaaren itäpuolelle on merkitty yleiskaavassa 2002 pientalojen lisärakentamisvaraus. Samassa yhteydessä Sinimetsän aluetta on tarkoitus kehittää merkittävänä viheralueena.

Kehä I:n suojaviheralueet. Suojaviheralue 46015 on pääosin 1-2 kertaa vuodessa leikattavaa, avointa niittyä, jolta ei kerätä niittojätettä. Pohjoisosiltaan avoin alue rajautuu asuintontteihin. Kehä I:n varsi on rakennettu A3-hoitoluokkaan. Kasvillisuutena on erilaisia puita ja pensaita (mm. rauduskoivu, haapa, mänty, isotuomipihlaja). Osa istutuksista on kehittynyt tiheään metsäiksi eikä niitä ole tarkoituksenmukaista pitää A3-hoitoluokassa.

Kehän suuntaisesti kulkee suojaviheralueen halki kevyen liikenteen yhteys. Itäisimmästä osasta on Säterinpolun kohdalla kulkuyhteys yli Kehä I:n. Nousu sillalle on erittäin jyrkkä. Lännessä on kevyen liikenteen tunneli Pukimäenkaaren ali Pukimäen kartanon sivuitse rantapuistoon. Kehän varressa on meluaita, lukuun ottamatta kuviota 46035. Liikenteen melu on paikoitellen Kehän varrella häiritsevää.

Käyttäjien toivomukset

Jokipellontien varteen on toivottu roska-astiaa.



pinta-ala

81 260 m²

rekisterinumero

46014, 46015, 46016, 46035, 46163

hoitoluokka

A3 (18 622 m²) - osaksi C1 ja B2/c

B1 (16 592 m²)

B2/d (20 285 m²)

C1 (24 678 m²)

H1 (asfalttikäytävä 1 083 m²)

osoite

Kehä I/Seppämestariintie, Pukimäentie

kaavamerkintä

P, EV

suunnittelija

-

luonnonhoidon kuvio

Ylä-Malmi-Pukimäki LHS

63536, 63554-63562



Sinimetsän reunan pelto.

Tavoitteet

Sinimetsä on monimuotoinen ja elinvoimainen lähimetsä. Avoimia alueita hoidetaan peltoina ja niittyinä. Suojaviheralueilla on elinvoimainen ja siisti kasvillisuus. Alueella on toimivat ja hyväkuntoiset reitit.

Toimenpiteet

Suunnittelu. Laaditaan kokonaisuudelle Pukinmäen rantapuisto, Närepuisto ja Sinimetsä yleissuunnitelma, jossa huomioidaan myös tulevan asemakaavituksen aiheuttamat muutokset. Sinimetsän alueella tutkitaan ja toteutetaan kulkuyhteystarpeet alueella. Metsäalueelle tarvittavat kulkureitit toteutetaan osittain polkuina, joita vahvistetaan esimerkiksi kuorikatteella tai kivituhkalla. Kiireellisyysluokka 2.

Ylläpito. Suojaviheralueen puustutukset harvennetaan kiireellisesti. Kuviolla 46035 poistetaan osa poppeleista kasvavien serbiankuusten tieltä. Kuvion 461016 haavikko harvennetaan ja vesakko poistetaan. Suojaviheralueella tiheään metsäisiksi rakennetut alueet muutetaan hoitoluokkaan C1. Käytävän varsi Sinimetsän pohjoisosassa muutetaan B4-hoitoluokkaan. Kiireellisyysluokka 1. Jätehuollossa Kehän suuntaisilla reiteillä siirrytään syväkeräyssäiliöihin. Kiireellisyysluokka 2.



Niittyalue kehän suojaviheralueen ja asutuksen välissä.

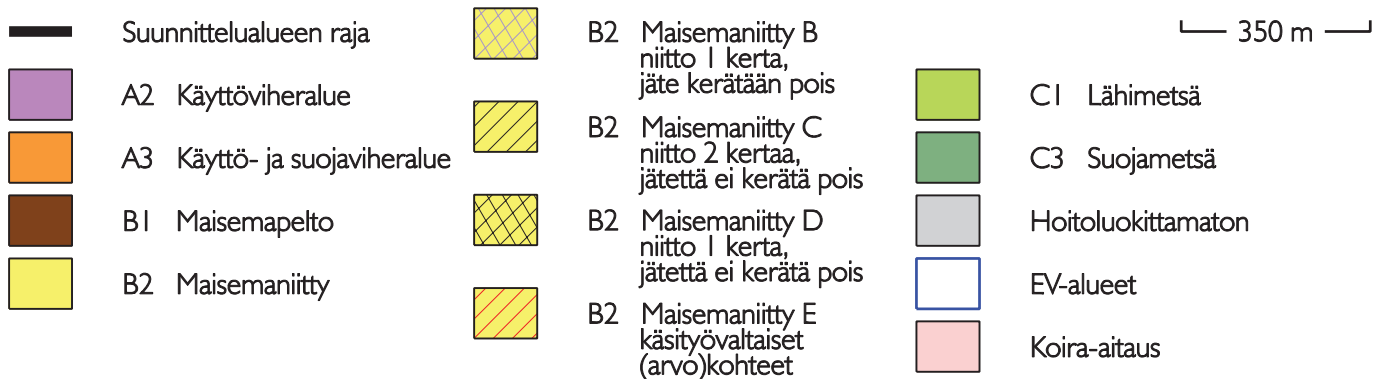
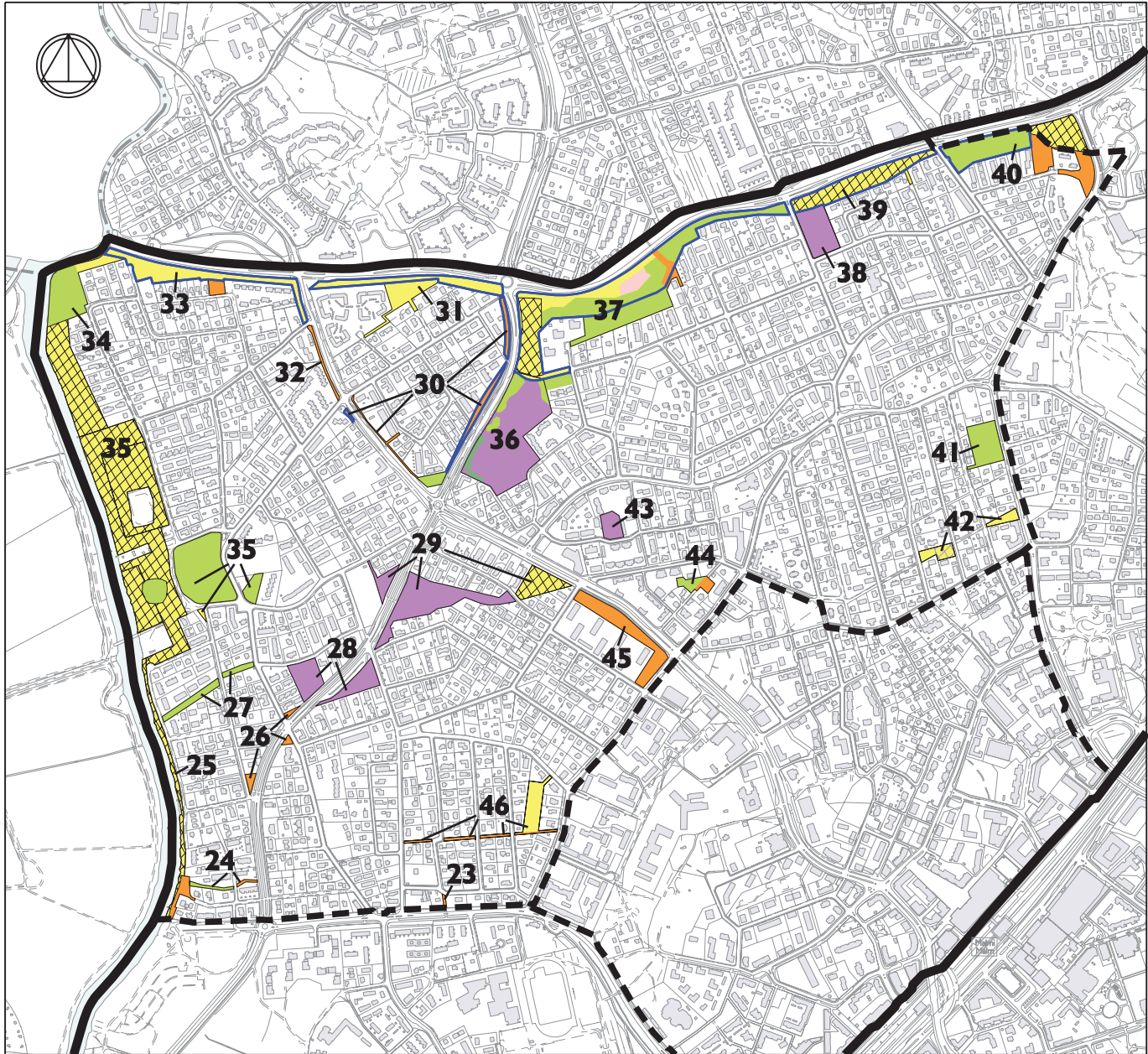
Luonnonhoito. Sinimetsä on kaukonäkymässä tärkeä metsäinen mäki-alue, jonka puustoinen silhuetti pyritään säilyttämään metsänhoitotöissä eheänä. Metsäaluetta hoidetaan elinvoimaisena ja uudistuvana lähimetsänä (uuden hoitoluokituksen mukaan C12). Metsän reunavyöhykettä hoidetaan monikerroksisena. Suojaviheralueiden kasvillisuuden harvennukset tehdään säännöllisesti, jotta kasvillisuus pysyy elinvoimaisena. Niittyä hoidetaan säännöllisesti niittämällä hoitoluokassa B2/d niittämällä kaksi kertaa kesässä ja niittojätettä ei kerätä pois. Peltoalue voidaan kyntää vasta keväisin, jolloin se on hyödynnettävissä esimerkiksi hiihtämiseen.



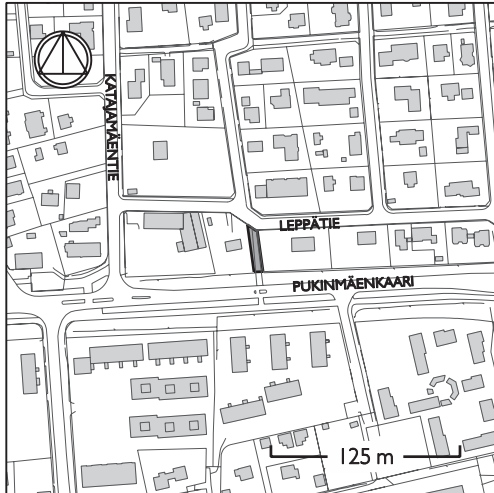
Kehän varren rakennettuja suojaviheralueita.

TAPANINVAINIO

TAPANINVAINION TAVOITTEELLISET HOITOLUOKAT 1:14 000



23. LEPPÄTIE-PUKINMÄENKAARI VIHERKAISTA

**Kohteen kuvaus**

Tonttien välissä on kapea kevyen liikenteen yhteys Leppätieltä Pukinmäenkaarelle, jonka yli johtaa suojatie.

Tavoitteet

Siisti ja toimiva kulkuyhteys turvataan.

Toimenpiteet

Ylläpito. Aluetta hoidetaan hoitoluokan mukaisesti.

pinta-ala

174 m²

rekisterinumero

4703 I

hoitoluokka

A3

osoite

Leppätie, Pukinmäenkaari

kaavamerkintä

-

suunnittelija

-

luonnonhoidon kuvio

-



Sorapintainen käytävä.

24. SIMPUKKAKUJAN VIHHERKAISTA

Kohteen kuvaus

Noin viisi metriä leveällä tonttien välissä olevalla läntisellä puistokaistaleella kulkee puro. Puron varressa kasvaa noin 70-vuotias kuusirivistö jäänteinä paikalla kasvaneesta kuusi-aidasta huvilakaudelta. Osa kuusista on poistettu. Kuusille on tehty vuonna 2002 kuntoarviointi, missä todettiin, että puiden kunto ei ole huolestuttava, mutta ojanreuna on kasvupaikkana heikko. Puut ränsistyvät jatkuvasti ja niiden säilyttäminen pitkään ei ole turvallista. Kuusilla ei ole kaupunkikuvallista kauneusarvoa. Puron varsi on osittain roskainen. Hoitotaso ei vastaa nykyhetkellä hoitoluokkaa A3. Purolla saattaa olla jonkin verran merkitystä lähiluonnon eliöiden elinympäristönä.

Kaistaleen itäosassa puro kulkee putkitettuna. Kaistaleelle on istutettu puutarhamaista kasvillisuutta, joka on kasvanut niin tiheäksi, että havupuut kärsivät. Puutarhamainen osuus vaikuttaa siltä, että se kuuluisi viereisiin tontteihin.

Käyttäjien toivomukset

Kuusten kaatamisesta on keskusteltu jo 1990-luvun puolivälistä saakka ja paikalla on pidetty useita maastokatselmuksia. Osa reunustavien tonttien asukkaista toivoo kuusten kaatamista, koska ne varjostavat. Osa alueen asukkaista on puolustanut kuusten säilyttämistä, sillä ne pehmentävät rakennusten ja asutuksen vaikutusta maisemassa, suojaavat tuulilta ja ovat suoja- ja pesäpaikka alueen eläimille. Jokikujalta rantaan johtavan kevyen liikenteen raitin varren kasvillisuutta tulisi hoitaa intensiivisesti.

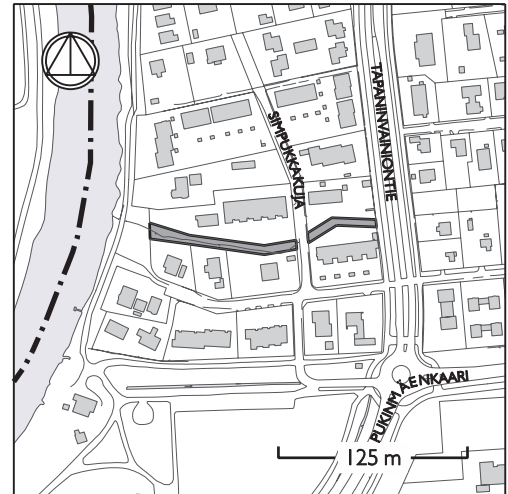
Tavoitteet

Kasvillisuus on siistiä ja ikääntyvä puusto ei aiheuta turvallisuusriskejä. Tonttien välissä kulkevalla kaistaleella ei ole juurikaan merkitystä yleisenä viheralueena, joten pitkällä tähtäimellä se voidaan yrittää saada tonttien hoitoon.

Toimenpiteet

Ylläpito. Ränsistyvien kuusten poistaminen puron varrelta suoritetaan kerralla ja alue siistitään ja maisemoidaan istuttamalla puistoalueelle puuryhmiä matalakasvuisista, helppohoitoisista puulajeista. Hoitoluokka jatkossa on C I. Kiireellisyysluokka 2.

Itäosan puistokaistale, missä puro on putkitettu, hoidetaan hoitoluokassa A3. Alueen hoitoa parannetaan hoitoluokan mukaiseksi ja istutetun kasvillisuuden hoitoleikkaukset tehdään kiireellisinä. Alue voidaan yrittää saada viereisten tonttien hoitoon. Kiireellisyysluokka I.



pinta-ala

908 m²

rekisterinumero

47249

hoitoluokka

A3-osaksi C I

osoite

Simpukkakuja, Jokikuja, Tapaninvainiontie

kaavamerkintä

VP

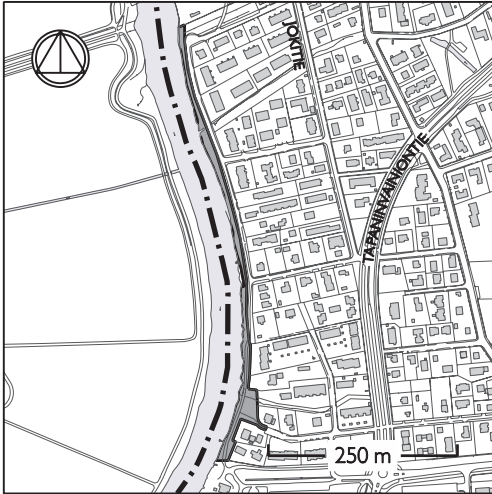
suunnittelija

-

luonnonhoidon kuvio

-

25. TAPANINVAINION RANTAPUISTO (eteläinen)



pinta-ala

5 620 m²

rekisterinumero

47083 (vain osa alueesta)

hoitoluokka

A3 (1 570 m²)

B2/f (4 050 m²)

osoite

Jokipolku

kaavamerkintä

VP

suunnittelija

-

luonnonhoidon kuvio

Ylä-Malmi-Pukinmäki LHS

Kohteen kuvaus

Jokipolun ja Vantaanjoen väliin jää kapea rantapuisto, joka on pääosin rehevää niittyä ja rantatörmää, jossa kasvaa mm. pajuja ja tervaleppää. Rantakaistaleelta on yhteyspolkua yksityisille uima- ja venelaitureille. Valaistu, asfalttipintainen Jokipolku ja eteläpäädyn kivituhkapintainen kevyen liikenteen väylä toimivat tärkeänä yhteytenä kevyelle liikenteelle etelä-pohjoissuunnassa. Yhteys Jokikujalta rantareitille on polkumainen ja epämääräinen. Polkuyhteys vaikuttaa Jokikujan suunnasta yksityisluonteiselta, vaikka onkin yleistä puistoa ja kohta on määritelty A3-hoitoluokkaan, mutta alue on lähes hoitamaton.

Rakennetulla puistoalueella on viherrekisterin mukaan pensas- ja perennaryhmiä. Rehevät rantakasvit peittävät monin paikoin näkymän rantaan. Kaupungin omistamaa aluetta ei ole hoidettu. Osa puistosta on yksityisomistuksessa ja nämä kaistaleet ovat puutarhamaisia. Puisto ei houkuttele pysähtymään eikä siellä ole penkkejä.

Alue kuuluu Helsingipuistoon.

Tavoitteet

Rantavyöhyke on yleisilmeeltään siisti ja yhtenäinen. Kasvillisuus on tyypillistä joenvarren puistoa ja pensastoa, jonka lomasta avautuu näkymiä vesistöön.

Toimenpiteet

Ylläpito. Yksityisten rantakaistaleiden takia yleisilme on jatkossakin väistämättä jokseenkin epäyhtenäinen. Kaupungin omistamien kaistaleiden hoitotasoa nostetaan mahdollisuuksien mukaan yleisilmeen yhtenäistämiseksi.

Kaupungin omistamien kaistaleiden ja yksityisten rajat on huomioitava hoitotoita tehtäessä. Pensaston, puuston ja korkean niittykasvillisuuden alueelta avataan näkymiä joenrantaan ja olemassa olevaa kasvillisuutta hoidetaan säännöllisesti (Vantaanjoen varren maiseman ja kasvillisuuden hoito- ja kehittämissuunnitelma). Niittäminen esimerkiksi koneella ei kuitenkaan ole mahdollista vaan aluetta hoidetaan vesomalla (B2/f).

Yhteyspolku Jokikujalta rantareitille rakennetaan kevyesti. Kiireellisyysluokka 2.

Vantaanjoen varren maiseman ja kasvillisuuden hoito- ja kehittämissuunnitelmassa esitetään täydennysistutuksia ranta-alueelle. Kiireellisyysluokka 3.

26. JOKITIEN PUISTOKULMAUS JA KARHUSUONTIEN PUISTOKULMAUKSET

Kohteen kuvaus

Kolmiomainen Jokitien puistokulmaus sijaitsee teiden risteyskohdassa. Nurmikolla kasvaa puuryhmiä (mm. vaahtera, koivu, serbiankuusi, tuomi). Puisto on luonteeltaan katuvihreää.

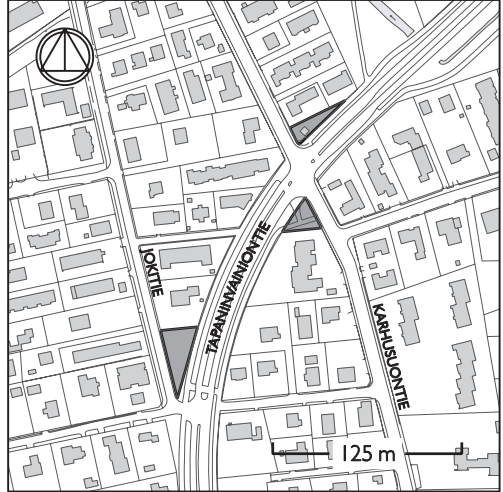
Karhusuontien puistokulmaukset muodostuvat kahdesta erillisestä, kolmiomaisesta puistosta teiden risteämäkohdassa. Eteläisen kolmion alueella risteää kevyen liikenteen väylät ja kulmaukseen on sijoitettu jätteiden keräysastioita. Puistossa on istutettua puustoa ja yleisilme on puistomainen ja siisti. Pohjoisella osalla on tornimuuntamo. Pääpuulajina on koivu, joiden alla kasvaa paikoitellen pensastoa. Nurmikkoa ei ole hoidettu säännöllisesti ja pohjoisen osan hoito ei vastaa hoitoluokkaa.

Tavoitteet

Puistot ovat yleisilmeeltään siistiä, puustoista katuvihreää melko vilkkaasti liikkennöidyn kadun varrella.

Toimenpiteet

Ylläpito. Alueiden hoito nostetaan kauttaaltaan A3-hoitoluokan mukaiseksi. Puusto ja pensasto hoitoleikataan ja harvennetaan. Kiireellisyysluokka 2.



pinta-ala

849 m²

rekisterinumero

47048, 47027

hoitoluokka

A3

osoite

Tapaninvainiontie, Jokitie, Karhusuontie

kaavamerkintä

VP

suunnittelija

-

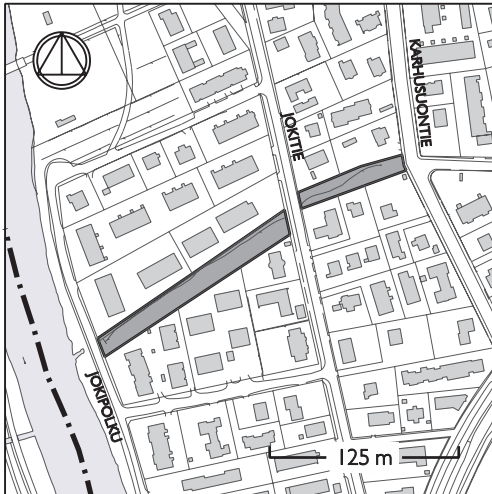
luonnonhoidon kuvio

Ylä-Malmi-Pukimäki LHS



Karhusuontien puistokulmaus.

27. JOKIPOLKU-JOKITIE VIHERKAISTA


pinta-ala

 2 950 m²
rekisterinumero

47046

hoitoluokka

C1 (-uuden hoito-luokituksen mukainen C5)

osoite

Jokipolku, Jokitie

kaavamerkintä

P

suunnittelija

luonnonhoidon kuvio

Ylä-Malmi-Pukinmäki LHS

Kohteen kuvaus

Kapea viherkaista sijaitsee asuintonttien välissä. Kaistaleen halki kulkee puro, jonka varsi on epämääräinen ja hoitamaton. Kasvillisuus on monipuolinen sekoitus luonnonkasveja ja puutarhakarkulaisia. Ojassa oli inventointihetkellä jonkin verran roskaa. Kapealla viherkaistalla ei ole merkitystä yleisen virkistyskäytön kannalta, mutta ekologisesti se on tärkeä lähiluonnon eliöille. Asukkaille, joiden tonttien pihat rajautuvat kaistaleeseen, kasvillisuudella lieenee merkitystä näkösuojana naapuritontille. Ilmeisesti myös pihojen kuivatus toimii osittain puroon nojautuen.

Käyttäjien toivomukset

Ojaa on toivottu putkitettavaksi.

Tavoitteet

Puroympäristö on roskaton ekologinen käytävä. Kasvillisuus on lehtipuuvallista.

Toimenpiteet

Luonnonhoito. Jyrkät penkereet ovat vaikeita ylläpitää. Ojanvarsi saa kasvaa umpeen ja se saa kehittyä eläimistölle tärkeäksi viheryhteydeksi ja lähiluontokohteeksi hoitoluokassa C5, erityisarvometsä. Ainoastaan tien ja sillan lähiympäristössä tehdään katualueen ylläpitoon kuuluva raivaus. Oja tarkistetaan ja siivotaan vuosittain mahdollisista rojuista. Kiireellisyysluokka 2.



Puruoma tonttien välissä.

28. RASINPUISTO (läntinen ja itäinen)

Kohteen kuvaus

Melko avoimen, kolmiomaisen itäisen puistoalueen halki kulkee Tapaninvainiontien suuntaisesti asfalttipintainen, valaistu kevyen liikenteen väylä. Väylän itäpuoli on puistomainen: nurmikolla on pensasryhmiä ja puustoa. Osa puustosta kaipaa hoitoleikkauksia. Tapaninvainiontien reunan katualue ja oja on hoidettu heikosti. Ojan varressa kasvaa epäsiistiä, rehevää kasvillisuutta (mm. vadelma). Ojan ja tien välissä on rivi terijoensalavia.

Melko avoimessa läntisessä puistossa on vaatimaton leikkipaikka, jonka varusteena on pöllireunuksinen hiekkalaatikko, keinut, penkki ja roska-astia. Leikkipaikka sijaitsee lähellä puroa ja tietä, joten sijainniltaan se ei ole ihanteellinen. Puiston läpi kuljetaan sorapintaista käytävää pitkin Rasintieltä Tapaninvainiontielle. Puistossa on puro, jonka varsi on hoidettu siistiksi niittämällä. Puron yli johtaa puurakenteinen silta. Kasvillisuutena on pensasryhmiä (mm. pajuangervo) ja puustoa.

Tavoitteet

Koko alue on hoidettu yhtenäisenä puistomaisesti. Alue on luonteeltaan siisti, turvallinen läpikulkupuisto.

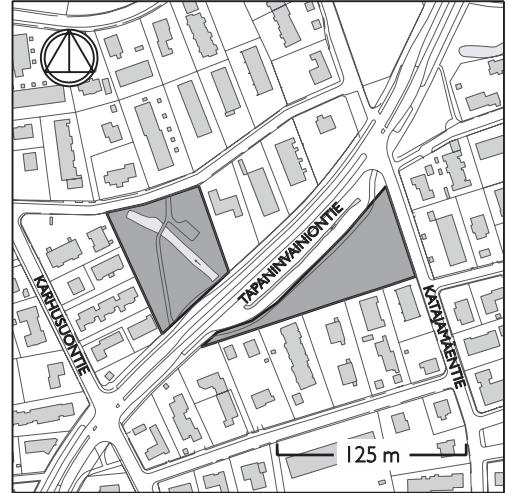
Toimenpiteet

Ylläpito. Hoidetaan A2-hoitoluokassa. Silta pidetään käyttökunnossa.

Suoritetaan kasvillisuuden hoitoleikkaukset. Mahdolliset huonokuntoiset puut poistetaan. Kevyen liikenteen väylän ja Tapaninvainiontien varressa olevien puiden oksistot pidetään riittävän korkealla, jotta ne eivät häiritse kulkua, näkyvyyttä eivätkä talvikunnossapitoa. Kiireellisyysluokka 2.

Itäisen puiston jyrkät ojan penkereet ovat vaikeita ylläpitää. Kasvillisuutta on kuitenkin hoidettava tien varteen saakka säännöllisesti A2-hoitoluokassa, jotta alueen yleisilme on kauttaaltaan puistomainen ja hoidettu. Ojan varsi tarvitsee alkukunnostuksen, jossa poistetaan epämääräinen kasvillisuus, tasataan ja nurmetetaan alue. Kiireellisyysluokka 2.

Läntisessä puistossa oleva leikkipaikka poistetaan, kun välineistön kunto niin vaatii. Entinen leikkialue maisemoidaan nurmettamalla osaksi puistoa. Leikkipalvelujen tarjonta paranee alueella mahdollisesti sitten, kun Kapteenskanmäen alueen uimaranta rakennetaan (liikuntavirasto). Kiireellisyysluokka 2.



pinta-ala

8 012 m²

rekisterinumero

47026, 47226

hoitoluokka

A2

osoite

Rasintie, Tapaninvainiontie, Katajamäentie

kaavamerkintä

P

suunnittelija

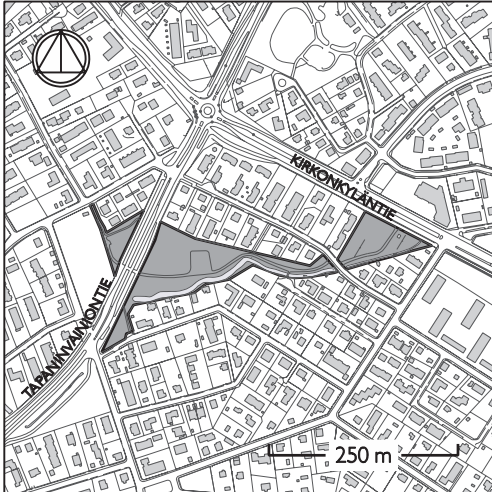
1986

peruskorjaus 2000

luonnonhoidon kuvio

Ylä-Malmi-Pukinmäki LHS

29. TAPANINVAINION KORTTELIPUISTO



pinta-ala

18 654 m²

rekisterinumero

47023, 47024, 47042

hoitoluokka

A2 (14 119 m²)

B2/d (4 535 m²)

osoite

Tapaninvainiontie, Tuohikoivuntie

kaavamerkintä

P, VP

suunnittelija

1979

peruskorjaus 1998 (140 m²)

peruskorjaus 2001 (400 m²)

luonnonhoidon kuvio

Ylä-Malmi-Pukinmäki LHS

Kohteen kuvaus

Kolme katujen erottamaa puistoa muodostaa kokonaisuuden, jonka poikki kulkee itä-länsisuuntainen, valaistu, kivituhkapintainen kevyen liikenteen väylä. Keskellä puistoa on pieni leikkipaikka, jonka kalustuksena on mm. hiekkalaatikko, pieni liukumäki ja keinu.

Puistoa reunustavat pientalot, joiden pihat erottaa puistosta eteläreunassa kulkeva, jyrkkäreunainen puro. Puron vartta ei ole hoidettu A2-hoitoluokan mukaisesti. Osa puron eteläreunasta on edelleen yksityisomistuksessa ja asemakaavan mukaisen puistorajauksen sisällä on myös vaja. Kirkonkyläntien varressa pensoittuneella niittyalueella on puistomuuntamo. Kirkonkyläntien varressa kevyen liikenteen väylällä on jätteiden keräyspiste. Pohjoisosalle on tuotu puutarhajatettä.

Puistossa on riittävästi penkkejä ja roska-astioita. Kalustusta on töhritty ja penkit ovat melko huonokuntoisia. Valaistus on riittävä.

Käyttäjien toivomukset

Leikkialue on tarpeellinen ja alueella on runsaasti lapsia. Leikkialueelle toivotaan lisää välineitä.

Tavoitteet

Yleisilmeeltään siisti, rakennettu puistokokonaisuus, joka tarjoaa leikkipaikan lähialueen pienille lapsille.

Toimenpiteet

Ylläpito. Puron varren hoitoluokitus tarkistetaan: nykytilassaan sitä on mahdollista hoitaa A2-tasoisesti, joten muuttaminen C1-hoitoluokkaan on tarkoituksenmukaista. Puron rummun suu on tarkistettava mahdollisesta roskasta säännöllisesti, jotta rumpu ei tukkeudu. Aluetta hoidetaan hoitoluokkien mukaisesti ja leikkipaikka pidetään kunnossa. Niittyalueen hoitoa tehostetaan, kunnes se rakennetaan A3-hoitoluokkaan. Kiireellisyysluokka 1.

Pensaston uudistamisleikkaukset ja perkaaminen rikkaruohoista suoritetaan rakennetulla puistoalueella. Puistokäytävän varrella olevien iäkkäiden pajujen kuntoa seurataan ja tehdään tarvittaessa latvusten hoitoleikkaukset. Leikkivälineitä uusitaan tarpeen mukaan. Kiireellisyysluokka 2.

Investoinnit. Niityksi luokiteltu alue Kirkonkyläntien varrella poikkeaa korttelipuistokokonaisuudesta, joten se suunnitellaan ja rakennetaan A3-luokan puistoksi. Puistoa suunniteltaessa huomioidaan ja hyödynnetään olemassa oleva kasvillisuus ja kulkureitti. Tarkoituksena on tehdä puistosta kevyellä rakentamisella yleisilmeeltään siisti, helppohoitoinen osa korttelipuistoa. Kirkonkyläntien varressa olevalle jätteen keräyspisteelle tarvitaan selkeä alue, mikä huomioidaan puistosuunnitelmassa. Puistoalueen läpi kulkeva puro on nykytilassaan melko huomaamaton, mutta vaikeasti hoidettava elementti. Puroa olisi mahdollista hyödyntää nykyistä paremmin osana puistoa muotoilemalla uoma luonnollisella tavalla mutkittelevaksi ja loivempireunaiseksi. Puro olisi mahdollinen esimerkkitapaus pienvesien kunnostuskohteena maisemallisesta näkökulmasta tekeillä olevan Pienvesiohjelman linjausten mukaisesti. Kiireellisyysluokka 2.



Rakentamattoman itäosan reunassa on aluekeräyspiste.



Leikki paikka.

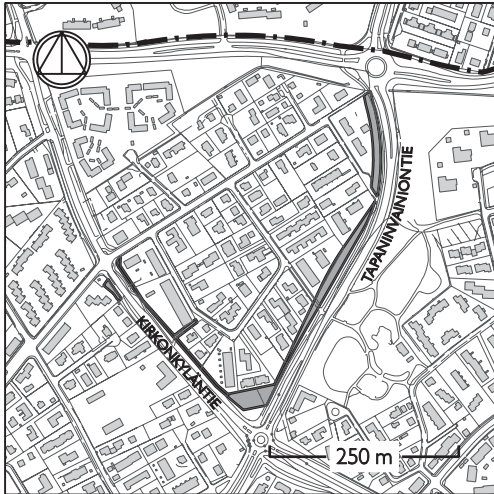


Näkymä puiston eteläosaan koillisesta.



Niittyalue.

30. KIRKONKYLÄNTIEN JA TAPANINVAINIONTIEN SUOJAVIHERALUEET



pinta-ala

5 440 m²

rekisterinumero

47021, 47119, 47135

hoitoluokka

A2 (226 m²)-A3

A3 (5 214) m²

metsitykset-uuden hoito-luokituksen mukainen C3

osoite

Kirkonkyläntie, Tapaninvainiontie

kaavamerkintä

EV

suunnittelija

47119

vuonna 1997

luonnonhoidon kuvio

Ylä-Malmi-Pukinmäki LHS

Kohteen kuvaus

Kapea suojaviheralue kulkee Kirkonkyläntien ja Tapaninvainiontien varressa. Kuviolla 47119 on sorapintainen, valaistu kevyen liikenteen yhteys Laukitieltä Kirkonkyläntielle ja alue on rakennettu A2-hoitoluokan mukaiseksi puistoksi vuonna 1997. Muuten suojaviheralueet ovat A3-hoitoluokassa. Tapaninvainiontien varren suojaviheralue on toteutettu maavallina, jonka päälle on istutettu kasvillisuutta. Pohjoisimmalla osalla on kurturuusupensasto ja rauduskoivuja, keskellä on erilaisia pensaita ja sekapuusto ja eteläisimmällä osalla mm. koivuja, kuusia ja haapaa. Aluetta ei ole hoidettu A3-hoitoluokan mukaisesti ja kasvillisuus on kehittynyt tiheäksi ja puuston latvukset alkavat harsuuntua. Erityisesti eteläisin osa on vehreän metsäinen.

Tavoitteet

Siisti, elinvoimainen, kaupunkikuvallisesti merkittävä kasvillisuus reunustaa vilkkaasti liikennöityjä väyliä ja toimii suojavyöhykkeenä asutuksen suuntaan.

Käyttäjien toivomukset

Kadunvarren kasvillisuutta toivotaan harvennettavan.

Toimenpiteet

Ylläpito. Rakentamattomat, metsäiset osat muutetaan uuden hoitoluokituksen mukaiseen hoitoluokkaan C3. Puistoksi rakennettuja alueita hoidetaan hoitoluokan A3 mukaisesti. Osa pensaista voidaan nuorentaa alasleikkamalla. Puusto on ylitihettä. Suojavyöhykepuuston elinvoimaisuutta ylläpidetään harvennuksin ja raivauksin. Kiireellisyysluokka I.

31. HIIRAKONPUISTO JA TAPANINKYLÄNTIEN SUOJAVIHERALUE

Kohteen kuvaus

Tapaninkyläntien varressa kulkee voimalinja. Nurmikoille on tallautunut oikopolkujia. Kaavassa Hiirakonpuistoon on esitetty pelikenttää, jota ei kuitenkaan ole rakennettu.

Alueen itäpäädyssä on ojapainanne. Ojassa kasvaa ojatädykettä (*Veronica beccabunga*), minkä takia kohde on määritelty arvokkaaksi kasvillisuus- ja kasvistokohteeksi (arvon luokka I). Avoimuus on todettu kasville elinehdoksi, joten ojan ruoppaus silloin tällöin on arveltu olevan riittävä hoitotapa kasvin säilymiselle.

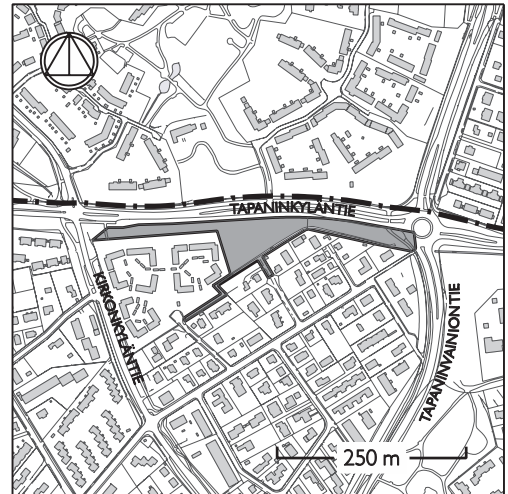
Tavoitteet

Tapaninkyläntien varren voimalinjan alapuolella olevat suojaviheralueet, joilla ei ole virkistystoimintoja, hoidetaan ilmeeltään yhtenäisesti maisemaniittynä.

Toimenpiteet

Luonnonhoito. Puistolla ei ole suurta merkitystä virkistyskäytön kannalta ja puisto on luonteeltaan suojaviheralue melko vilkkaasti liikennöidyn Tapaninkyläntien varrella. Aluetta ei ole tarkoituksenmukaista hoitaa rakennetun puiston hoitoluokassa. Jatkossa puistoa hoidetaan maisemaniittynä (B2/c) niittämällä tasainen alue kerran kesässä. Linjan alapuolella olevat vallin alueet pidetään muutaman vuoden välein vesomalla matalana. Luonnonhoidon toteutussuunnitelman yhteydessä voidaan harkita tonttien reunaan suoja-
puuston istuttamista muutamaksi ryhmäksi johtokatu huomioiden.

Ylläpito. Ojan ruoppaaminen suoritetaan tarvittaessa. Kiireellisyysluokka 3.



pinta-ala

11 641 m²

rekisterinumero

47019, 47020

hoitoluokka

A3 avoimet alueet-B2/c

osoite

Tapaninkyläntie, Alhokuja, Hiirakonkuja

kaavamerkintä

VL, EV

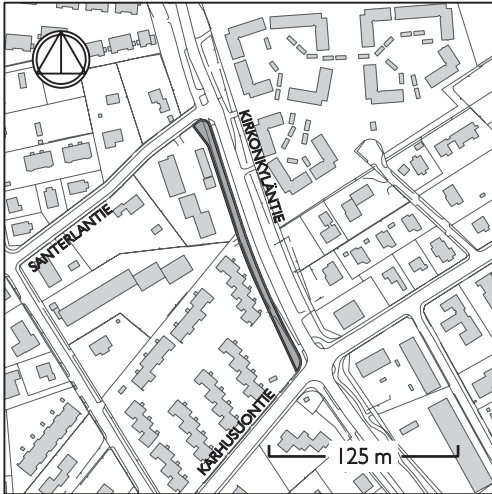
suunnittelija

-

luonnonhoidon kuvio

Ylä-Malmi-Pukinmäki LHS

32. KIRKONKYLÄNTIEN VIHERKAISTA



Kohteen kuvaus

Kirkonkyläntietä reunustaa puistomainen viheralue, jonka reunassa kulkee Kirkonkyläntien suuntainen kevyen liikenteen väylä. Karhusuontien ja Kirkonkyläntien kulmauksessa viherkaistan katkaisee muuntamotontti.

Tavoitteet

Puisto on yleisilmeeltään siistiä ja elinvoimaista katuvihreää.

Toimenpiteet

Ylläpito. Aluetta hoidetaan A3-hoitoluokan mukaisesti katuvihreänä huomioiden tarvittavat kasvillisuuden hoitoleikkaustarpeet elinvoimaisuuden säilyttämiseksi.

pinta-ala

11 641 m²

rekisterinumero

47019, 47020

hoitoluokka

A3

osoite

Tapaninkyläntie, Alhokuja, Hiirakonkuja

kaavamerkintä

VL, EV

suunnittelija

-

luonnonhoidon kuvio

Ylä-Malmi-Pukinmäki LHS

33. INGEBORGINPUISTO JA TAPANINKYLÄNTIEN SUOJAVIHERALUE

Kohteen kuvaus

Tapaninkyläntien varressa meluaita. Aluetta halkoo voimalinja Tapaninkyläntien suuntaisesti. Suojaviheralue on pääasiassa avointa niittyä, jota reunustaa paikoitellen meluesteen reunaan istutettu pensasmassa. Suojaviheralueella on tehty loivaa maastonmuotoilua. Länsipäässä on valaistu kevyen liikenteen yhteys Ingeborginkujalta Vantaanjoen varren rantapuistoon sekä kuusia aidanteena. Suojaviheralueelle on tallautunut oikopolkuja. Ingeborginpuistoon asuintonttien väliin on istutettu nurmikko ja pikkupuita. Ingeborginpuistossa on joskus ollut leikkipaikka.

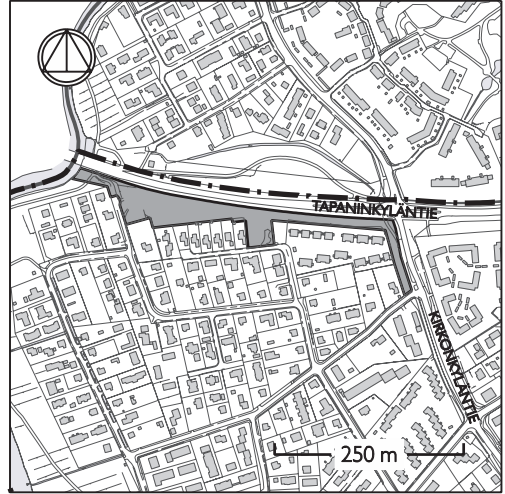
Tavoitteet

Siisti suojaviheralue erottaa asutuksen Tapaninkyläntiestä. Johtokadun takia alueen kasvillisuus on matalaa.

Toimenpiteet

Ylläpito. Hoitoluokitus tarkistettiin, sillä aluetta ei ole tarkoituksenmukaista hoitaa kokonaan rakennettuna puistona vaan maisemaniittynä. Tonttien välissä oleva Ingeborginpuisto hoidetaan A3-hoitoluokan mukaisesti. Meluvaliilin pensasistutuksille tehdään tarvittaessa alasleikkaus.

Luonnonhoito. Avointa aluetta hoidetaan maisemaniittynä (B2/d) niittämällä alue kahdesti kesässä. Luonnonhoidon toteutus suunnitelman yhteydessä voidaan harkita tonttien reunaan suojapuuston istuttamista muutamaksi ryhmäksi johtokatu huomioiden.



pinta-ala

11 627 m²

rekisterinumero

47084, 47085

hoitoluokka

A2 (1 107 m²) - A3

A3 (10 520 m²)

Tapaninkyläntien varsi B2/d

osoite

Tapaninkyläntie

kaavamerkintä

-

suunnittelija

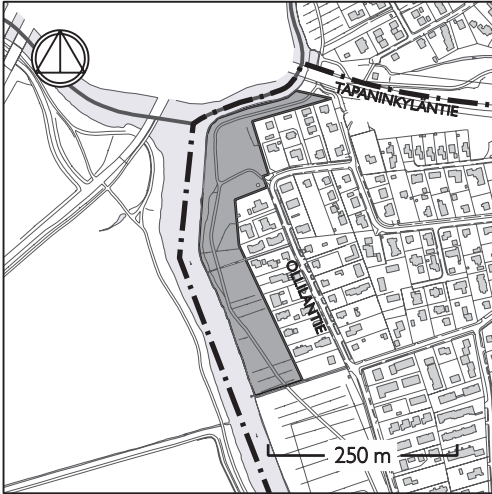
-

luonnonhoidon kuvio

Ylä-Malmi-Pukinmäki LHS



34. TAPANINVAINION RANTAPUISTO (pohjoinen)



pinta-ala

24 300 m²

rekisterinumero

47083

hoitoluokka

A3 (1 848 m²) - B2/d

B2/4 (14 100 m²)

CI (8 350 m²)

osoite

Ollilantie

kaavamerkintä

VP

suunnittelija

-

luonnonhoidon kuvio

Ylä-Malmi-Pukinmäki LHS 7512

muuta Vantaanjoen varren maiseman

hoito- ja kehittämissuunnitelma

Kohteen kuvaus

Tapaninvainion pohjoisosan rantapuisto sijoittuu Vantaanjoen ja Keravanjoen haarautumiskohtaan. Alueen halki kulkee tärkeä, kivituhkapintainen, valaistu kevyen liikenteen väylä etelästä Kapteenskanmäeltä pohjoiseen kohti Silta- mäkeä ja Suutarilaa. Väylä on osa Helsingin pääulkoilureitistöä. Ollilantieltä on yhteys rantapuistoon.

Alueella on CI -hoitoluokan rehevää rantalehtoa. Metsäinen kuvio on entistä pihapiiriä, jossa on huonokuntoinen kuusirivistö, lehtipuustoa sekä puutarhan pensaita. Eteläosan rantaniityllä kasvaa paikoitellen komeita tervaleppiä, pajuja ja koivuja. Näkymät lounaaseen joelle on säilytetty avoimina.

Penkkejä ja roska-astioita on riittävästi. Penkeissä on töhryjä. Alueen kaakkoisnurkassa Ollilantien varressa on puistomuuntamo, jonka ympäristöön on tuotu puutarhajätettä. Tuusulänväylältä ja vanhalla Tuusulantieltä kantautuu jonkin verran liikennemelua muuten rauhalliseen puistoon.

Alue kuuluu Helsinkipuistoon.

Käyttäjien toivomukset

Rantapuiston kasvillisuutta tulisi hoitaa poistamalla vesakkoa, sillä alue on nykyisin hoitamaton pusikko ja jokinäkymät puuttuvat. Jatkossa rantaan tulisi saada hoidettu nurmikko ja istutukset. Myös penkkejä kaivataan reittien varsille. Metsiköiden puutarhajeongelma tulisi saada kuriin hoitamalla aluetta intensiivisesti.

Tavoitteet

Metsäkuvion puusto on elinvoimaista ja rehevään rantalehtoon sopivaa. Yleisilmeeltään metsäiset osat ovat hoidettua puistometsää ja rantaniityt pääosin avoimia, jotta jokinäkymät säilyvät.

Toimenpiteet

Luonnonhoito. Niittyaluetta hoidetaan hoitoluokassa B2/4 eli niittämällä kaksi kertaa kesässä. Metsänhoidon tavoitteena on puuston elinvoimaisuus ja uudistumisen varmistaminen. Vantaanjoen varren maiseman hoito- ja kehittämissuunnitelman mukaiset näkymät avataan. Samalla harvennetaan ja

siistitään koko ranta-alueen puuvartinen kasvillisuus ja poistetaan vesakkoa. Jatkossa aluetta hoidetaan säännöllisesti, jotta näkymien umpeutuminen saadaan estettyä. Kiireellisyysluokka 1.

Ylläpito. Pohjoisosan käytävän varsi siirretään hoitoluokkaan B2/d. Penkkien ympäristöt pidetään siistinä sekä roskista että kasvillisuudesta. Penkkejä sijoitetaan Vantaanjoen varren maiseman hoito- ja kehittämissuunnitelman mukaisesti. Muuntamon vieressä metsäalueella on kasvanut ilmeisesti jättiputki. Kasvi pyritään hävittämään. Kiireellisyysluokka 1.

Vantaanjoen varren maiseman hoito- ja kehittämissuunnitelmassa ehdotetaan ranta-alueelle täydennysistutuksia. Kiireellisyysluokka 3.

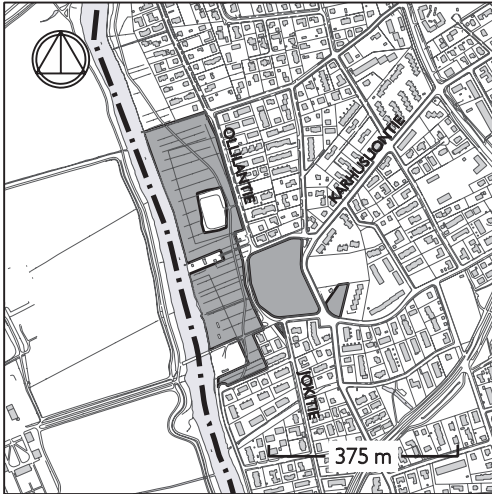


Muuntamo Immolantien ja Ollilantien kulmassa.



Pyörätietä itään.

35. TAPANINVAINION RANTAPUISTO JA KAPTEENSKANMÄKI



pinta-ala

69 085 m²

rekisterinumero

47029, 47044, 47045, 47083, 47283

hoitoluokka

B2/d (49 462 m²)

C1 (19 623 m²) - uuden hoitoluokituksen mukaiset C11, C12

osoite

Uimarannantie, Ollilankuja

kaavamerkintä

P, Y

suunnittelija

uimaranta, H. Carstén, 1968

Vantaanjoen varren maiseman ja kasvillisuuden hoito- ja kehittämissuunnitelma, 2005

luonnonhoidon kuvio

Ylä-Malmi-Pukinmäki LHS

Kohteen kuvaus

Tapaninvainion rantapuisto sijaitsee Vantaanjoen ja Ollilantien välissä. Asukaskyselyn mukaan Tapaninvainion rantapuisto on suunnittelualueen käytetyimpiä puistoja ja alueen toimintamahdollisuuksia pidettiin hyvinä.

Rantapuisto on pääosin hoidettua maisemaniittyä. Etelä-pohjoissuuntaisesti kulkeva kevyen liikenteen väylä on osa pääulkoilureitistöä. Alueella on myös itä-länsisuuntainen kevyen liikenteen reitti sekä yhteys Ollilantielle ja kevyen liikenteen silta Vantaanjoen yli. Pääreiteillä on valaistus. Puiston alueella on myös tallautuneita polkuja. Rantapuiston pohjoisosassa niityn keskellä sijaitsee liikuntaviraston ylläpitämä kivituhkapintainen pelikenttä, jonka varustuksena ovat puukehikkoiset maalit.

Alueella on liikuntaviraston ylläpitämä uimaranta, jota käytetään aktiivisesti. Rannalla on kioskirakennus, pukusuoja, jätekatos, käymälä, kuntolaitteita sekä suihku. Uimarannan yhteydessä on myös leikkipaikka sekä rantalentopallokenttä ja sen pohjoispuolella on melontakeskus huoltorakennuksineen. Rannan ympäristössä on jonkin verran ongelmia roskaamisen ja töhertelyn takia.

Kapteenskanmäki on metsäinen kukkula, joka on asukkaiden suosima, luonnonkaunis lähimetsä. Kukkulaa on käytetty uudenvuoden rakettien lähettämispaikkana, mikä on yksi syy maaston roskaisuuteen. Maapohja on paikoitellen melko kulunutta, sillä alueella ei ole käytäväverkostoa. Metsässä on myös puutarhan kasvilajeja ja jalopuita. Mäellä sijaitsi Åsmuksen tila, joka oli 1600-luvulla ratsutilana. 1700-luvulla tila oli säätyläis- ja upseeriomistuksessa. Tilan viimeinen päärakennus, joka oli rakennettu ilmeisesti 1800-luvun alussa, purettiin huonokuntoisena vuonna 1957. Voimassa olevassa asemakaavassa Kapteenskanmäki on Y-tontti, mutta tulevaisuudessa sitä ollaan muuttamassa puistoalueeksi.

Kapteenskanmäen tuntumassa on ollut ensimmäisen maailmansodan aikaisia linnoituslaitteita, tukikohdan XII asemat 1 ja 2. Maahan kaivettujen hautojen hirsirakenteet ovat maatuneet ja osa asemista on täytetty tai hävinnyt.

Uimalaitoksen ranta-alue on määritelty linnustollisesti arvokkaaksi kohteeksi (arvon luokka III). Avaintekijöitä ovat joenrannan rehevyys sekä silta, jonka alla pesii suuri räystäspääskykolonia. Joenrannassa viihtyvät erityisesti yölajit ja muuttoaikoina alueella on runsaasti sorsalintuja.

Alue kuuluu Helsinkipuistoon. Kapteenskanmäen alueelle on tehty asemakaavamuutosehdotus, joka vahvistui työn aikana.

Käyttäjien toivomukset

Niittyalueiden niittäminen on tehtävä säännöllisesti tai niityt korvattava nurmikolla. Kapteenskanmäen puustoa on hoidettava.

Tavoitteet

Rantapuisto on osa Vantaanjokivarren puistokokonaisuutta ja Helsinkipuistoa. Katu- ja puisto-osaston ja liikuntaviraston järjestämät palvelut ja hallinnoimat alueet muodostavat yhtenäisen kokonaisuuden. Toiminnot on sijoitettu maastoon sopien ja läpikulku on sujuvaa. Reittien varrelta on näkymiä jokimaisemaan. Kapteenskanmäen metsittynyt entinen kartanon pihapiiri kunnostetaan puistometsäksi, jossa tavoitellaan entisen säätyläistilan kartanpuuston väljyyttä ja puistomaisuutta.

Toimenpiteet

Asemakaavan muutoksesta aiheutuu muutoksia hoitopinta-aloihin.

Luonnonhoito. Niittyjä hoidetaan kaksi kertaa kesässä niittämällä ja niittojätettä ei kerätä (B2/d). Aktiivisen käytön alueella lähellä uimarantaa pyritään niittämään niitty paalaavalla koneella, jolloin alue olisi hyödynnettävissä myös virkistyskäytössä. Kapteenskanmäen kohdalla niittyalueella oleva haapavaltainen metsäsaareke säilytetään. Haavikossa on harvennustarve. Monimuotoisuutta edistämään metsikköön voidaan jättää jonkin verran lahoppuuta. Tavoitteena metsäsaarekkeessa on lehtipuuvaltainen lähimetsä. Kiireellisyysluokka 2.

Kapteenskanmäen alueen luonnonhoidon toteutussuunnitelmaa laadittaessa huomioidaan kulttuuriarvot sekä linnoituslaitteiden hoito-ohje. Luonnonhoidon toteutussuunnitelman laadinnan yhteydessä tarkistetaan entisestä pihapiiristä jäänteinä oleva mahdollisesti arvokas koristekasvillisuus. Puusto on paikoitellen ylitihedä ja siinä on harvennustarvetta. Hoitotasoa nostetaan (uuden hoitoluokituksen mukainen C I I). Hoidon tavoitteena on väljä,



Liikuntaviraston pelikenttä niityllä.



Kapteenskanmäen puustoa.



Vanha kivijalka Kapteenskanmäen pohjoisosassa.

puistomainen, jalopuuvaltainen puistometsä. Paikalla pyritään säilyttämään merkkejä kartanohistoriasta esimerkiksi ottamalla esiin rakennuksen kivijalka sekä entisen pihapiirin kasveja ja avaamalla näkymäsektori Vantaanjokilaakson kulttuurimaisemaan.

Ylläpito. Kapteenskanmäen entisen pihapiirin alue otetaan kartano- ja huvilapuutarhahoitokohteeksi. Hoidolla parannetaan kulttuurivaikutteisen kasvillisuuden ja rakenteiden säilymistä metsäisen viheralueen keskellä ja pidetään suosittu ulkoilualue siistinä. Kiireellisyysluokka 2.

Vantaanjoen varren maiseman hoito- ja kehittämissuunnitelmassa ehdotetaan ranta-alueelle täydennysistutuksia. Kiireellisyysluokka 3.

Investoinnit. Kapteenskanmäen käytäväverkosto suunnitellaan ja toteutetaan asemakaavoituksen vahvistuttua. Kiireellisyysluokka 1.

Investoinnit (liikuntavirasto). Asemakaavatyön yhteydessä laaditussa yleissuunnitelmassa (Kapteenskanmäen yleissuunnitelma, MA-arkkitehdit, 2003) esitetään Malmin uimarannan siirtämistä nykyiseltä paikaltaan esitettyyn kohtaan. Suunnittelualue on asemakaavassa uimarantaa, joten toteutus ja ylläpito ovat liikuntavirastossa. Hiekkaranta rakennetaan loivennettuna ja maisemaan sopien. Rannasta kehitetään palvelutasoltaan koillisen suurpiirin tärkein uimaranta. Nykyisen uimarannan tilalle sijoitetaan kanoottikeskus, jonka varastorakennus toteutetaan arkkitehtuuriltaan ja väriykseltään kulttuurimaisemaan sopimaksi.



Ilmakuva.

36. TAPANINVAINION ALUEPUISTO (LP TERVAPÄÄSKY)

Kohteen kuvaus

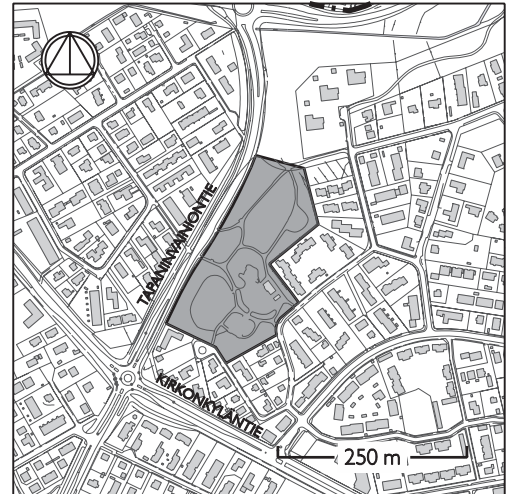
Aluepuistoa reunustavat istutetut lehti- ja havupuustosaarekkeet. Tapaninvainiontien varrella oleva puusto on istutettu parimetristen harjanteiden päälle suojaviheralueeksi. Puiston keskiosat ovat avoimia aktiivikäytön alueita. Alueen läpi kulkee kivituhkapintainen, valaistu kevyen liikenteen väylä, joka on osa Helsingin pääulkoilureitistöä.

Puistossa on monipuoliset mahdollisuudet pelata, leikkiä ja ulkoilla. Penkkejä ja roska-astioita on riittävästi. Penkkimalleja on useita: teräsrunkoisia penkkejä (Victor Stanley), ”koivunjalkapenkkejä” sekä puisia pöytä-penkkiryhmiä, jotka ovat huonokuntoisia. Pohjoisosassa on pelaamista varten nurmikkoalue maaleineen sekä pieni kivituhkapintainen aukio ja kiviryhmä. Puiston keskellä olevan kumpareen eteläpuolella on kivituhkapintainen, valaistu pelikenttä, jonka laidassa on pergola ja palloseinä. Kenttä toimii talvisin luistinratana.

Vuonna 1992 peruskorjatussa leikkipuisto Tervapääskyssä on leikkipuistorakennus, kahluuallas sekä kohtalaisen hyvin varusteltu leikkialue. Puistoon on sijoitettu tervapääskyaiheinen käsityöpajan taideteos. Leikkipuiston pihassa on asfaltoituja alueita sekä kesäkukkia betonilaatikossa. Kahluuallas on maallattua asfalttia. Kahluualtaan perustukset eivät ole kunnossa ja allasta on jouduttu korjaamaan vuosittain. Puiston eteläosassa sijaitsee puuaidalla aidattu, melko vaatimaton leikkipaikka, jossa on puistotähtöimintää. Leikkipuiston välinevalikoima vastaa kokonaisuudessaan lähinnä pienten lasten leikkitarpeisiin ja kouluikäisille lapsille tai nuorisolle ei juuri ole toimintamahdollisuuksia pelikenttiä lukuun ottamatta. Alueella tehdään jonkin verran ilkkivaltaa.

Käyttäjien toivomukset

Leikkipuiston henkilökunnalta ja käyttäjiltä kysyttiin lomakekyselynä palautetta puistosta syksyllä 2005. Puistoa pidettiin rauhallisena ja avarana leikkipaikkana, josta löytyy tekemistä monenikäisille lapsille. Ongelmiksi nousivat huonokuntoinen hiekkalaatikko, tikkuiset puupenkit ja allas, joka on vaatinut vuosittain korjauksia. Isoille lapsille toivottiin lisää haasteellisia leikkivälineitä (esim. kiipeilyteline, vauhdikas keinu, liaani). Hoidon parantamista toivottiin erityisesti siivoamisen osalta, sillä ilkkivallan takia puistossa on usein mm. lasinsiruja. Talviaikaan pulkalla laskeminen on vaarallista, sillä mäenlaskupaikalla on valopylväs ja salkopalloteline. Altaan reunalla olevien pensaiden vaihta-



pinta-ala

27 450 m²

rekisterinumero

47016

hoitoluokka

A2 (14 050 m²)

metsitykset-C I

LI (13 400 m²)-rajauksen tarkistaminen

osoite

Tapaninvainiontie, Tervapääskynpolku

kaavamerkintä

P

suunnittelija

Terttu Nukari, 1979

perusparannus, 1990

luonnonhoidon kuvio

Ylä-Malmi-Pukimäki LHS



Metsäsaarekkeita raitin varrella.



Leikkipuistorakennus.



Kahluuallas.



Pelikenttä.

mista esitettiin sellaisiksi kukkiviksi pensaiksi, joihin ei tule marjoja, sillä linnut syövät marjoja ja sotkevat altaan jätöksillään.

Ongelmia oli pysäköinnissä, sillä puistoon tuleville asiakkaille ei ole osoitettu pysäköintimahdollisuutta ja autot aiheuttavat vaaratilanteita sekä puiston alueella että kapeilla kaduilla puiston läheisyydessä. Puiston sisäisessä liikenteessä vaaratilanteita aiheuttaa leikkialueen ja altaan välistä kulkee kevyen liikenteen väylä.

Tavoitteet

Toimiva, turvallinen leikkipuisto tarjoaa monipuoliset leikki- ja pelimahdollisuudet eri-ikäisille lapsille. Ympäristö on hyvin hoidettua ja elinvoimaiset metsäsaarekkeet suojaavat toiminta-alueita liikenteen haitoilta. Kalustus on yhtenäistä ja hyväkuntoista.

Toimenpiteet

Luonnonhoito. Puistoaluetta ympäröivät suojaviheralueen luonteiset puusto-arekkeet eivät vaadi A2-tasosta hoitoa vaan ne voidaan siirtää C1-hoitotoluokkaan. Metsäsaarekkeita hoidetaan suojavyöhykepuustona ja niissä on harvennustarvetta. Kiireellisyysluokka 1.

Ylläpito. Leikkipuistossa on huonokuntoisia puisia pöytä-penkki-yhdistelmiä ja hiekkalaatikko: huonokuntoiset kalusteet uusitaan. Altaan ympärillä olevat "koivunjalka"-irtopenkit korvataan jatkossa Victor Stanleyyn kiintopenkeillä. Pelikentän maalien verkot ovat rikki ja kaipaavat vaihtamista. Muutoin leikkivälineitä uusitaan tarpeen mukaan. Kevyen liikenteen väylän varren haaparyhmään kasvaa runsaasti vesakkoa, joka on poistettava parin vuoden välein, jotta hyvä näkyvyys säilyy. Myös valaisinten ympäriltä poistetaan varjostavia puita hoitotöiden yhteydessä. Kiireellisyysluokka 1.

Investoinnit. Leikkipuistossa on kokonaisuudessaan melko runsaasti korjauksia vaativia asioita, joiden toteuttaminen kuluttaa käyttötalouden varoja kohtuuttoman paljon. Peruskorjaus tulee ajankohtaiseksi suunnitelmakauden loppupuolella. Kahluuallas korjataan perustuksineen. Puistotätiäitauksen leikkivälineistö uusitaan. Isojen lasten leikkivälineistöä hankitaan mahdollisuuksien mukaan ja sitä täydennetään myös aikuisille sopivilla kuntoiluvälineillä. Kiireellisyysluokka 3.

37. LEIVOSENPUISTO JA TAPANINKYLÄNTIEN VARSİ (Tapaninvainiontie)

Kohteen kuvaus

Puoliavointa puistoaluetta halkoo kevyen liikenteen väylä Tapaninkyläntien suuntaisesti. Alueella kulkee reunoiltaan pensoittunut ojapainanne. Suojaviheralue on suurimmaksi osaksi niittyä, jonne on istutettu ja syntynyt myös luontaisesti pensas- ja puuryhmiä (mm. koivu, kuusi, paju, haapa). Puistoalueesta osa on luokiteltu A3-hoitoluokkaan, mikä ei vastaa tilannetta maastossa. Niittyalueen länsipäätyä Kirkonkyläntien varressa on hoidettu niittämällä ja se on pysynyt avoimena. Leivosentien päädyssä on jätteiden keräyspiste sekä valaistu, kivituhkapintainen kevyen liikenteen yhteys leikkipuisto Terväpääskyyn.

Itäosassa on koira-aitaus, jonne on kulkuyhteys Leivosentien päädyssä. Koira-aitauksen varustuksena on erilaisia penkkejä, syväkeräyssäiliö ja valaisimet. Koira-aitaukselle johtavan käytävän varsi kasvaa tiheää, nuorta puustoa. Käytävän varsi ja Tapaninkyläntien alikulun ympäristö on rakennettu paikoitellen puistomaiseksi istuttamalla puu- ja pensasryhmiä (mm. vuorimänty, serbiankuusi). Puistomaisten istutusten hoito on kuitenkin ollut heikkoa ja istutukset ovat huonokuntoisia.

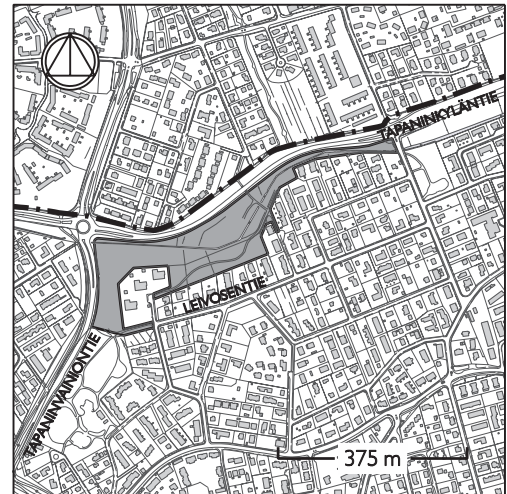
Pensaikkoinen, rehevä niittyalue ojineen on määriteltä linnustoltaan arvokkaaksi kohteeksi (arvon luokka III). Avaintekijöinä alueella ovat tiheet pensaikot ja rehevyys, minkä takia alueella viihtyvät erityisesti yölaulajat (esim. luhtakerttunen, satakieli, punavarpunen ja pensaskerttu).

Koira-aitauksen lounaispuolella olevan pitkulaisen tekemäen pohjoispäässä on havaittu karvasaraa, joka on Uudenmaan läänissä vaarantunut kasvi. Karvasara on kuitenkin tässä kasvupaikassa hyvin nuori tulokas eikä ole luettavissa mukaan uhanalaisten populaatioihin.

Tapaninkyläntien, Tapanilankaaren ja Suurmetsäntien alueen suunnitteluperiaatteet on hyväksytty kaupunkisuunnittelulautakunnassa vuonna 2003. Tämän pohjalta Leivosentien pohjoispuolelle tutkitaan pientalovaltaisen asu-misen sijoittamista.

Tavoitteet

Yleisilmeeltään siistit ja hoidetut käytävien varret. Luontoarvot säilyvät suojaviheralueella.



pinta-ala

45 557 m²

rekisterinumero

47014, 47013

hoitoluokka

A3 (2 422 m²) osa alueesta-C I

B2/d (38 436 m²)

metsittyä osa alueesta-C I

K I (2 240 m²)

C I (2 459 m²)

osoite

Leivosentie, Tapaninvainiontie, Kottaraistie

kaavamerkintä

P, EV

suunnittelija

-

luonnonhoidon kuvio

Ylä-Malmi-Pukinmäki LHS



Puronvarren kasvillisuutta.



Koira-aitaus.

Toimenpiteet

Ylläpito. Hoitoluokituksen rajauksia tarkistetaan: vain alikulun ympäristö ovat jatkossa A3-hoitoluokkaa, länsipäädyn ja Tapaninkyläntien varren avoimet niityt B2/d-hoitoluokkaa. Muu alue luokitellaan suojametsäksi. Erityisesti puiston sisäänkäyntien puistomaisten istutusten hoitoon panostetaan kertaluontoisella tehohoidolla kiireellisesti: istutetut serbiankuuset kärsivät muun kasvillisuuden varjostuksesta. Koira-aitaukseen sijoitetaan kiintopenkit. Puistomaiset istutukset käytävän varrella hoitoleikataan säännöllisesti: korkeaksi kasvanut pajuaidanne leikataan alas noin kahden vuoden välein tai poistetaan kokonaan, jotta taustalla olevat serbiankuuset mahtuvat kasvamaan vapaasti. Kiireellisyysluokka 1.

Luonnonhoito. Puusto käydään läpi harventaen käytävien varsia, jotta turvallisuuden tunne säilyy liikuttaessa käytävällä. Harvennus tehdään luontoarvot huomioiden jättäen tiheitä pensaikkoja alueen keskelle ja ojan varteen. Tavoitteena on säilyttää metsikkö puoliavoimen mosaikkimaisena. Tapaninvai-
niontien varrella olevan niitettävän alueen puuvartinen kasvillisuus pidetään selkeinä ryhminä ja yksittäiset puut ja pensaat poistetaan, jotta aluetta voidaan hoitaa jatkossakin koneellisesti (B2/d). Kiireellisyysluokka 2.

Suunnittelu. Koira-aitaus pyritään säilyttämään alueen asemakaavatarkastelusta huolimatta. Kaavoituksessa huomioidaan koira-aitauksen käytöstä mahdollisesti aiheutuva meluhaitta. Kiireellisyysluokka 3.



Länsipään niitty.

38. KOTTARAISPUISTO

Kohteen kuvaus

Neliskanttinen puisto rajautuu itälaidaltaan pientalotontteihin, pohjoisessa Tapaninkyläntien suojaviheralueeseen ja muilta sivuiltaan Kottaraistiehen ja Tilhitiehen. Tapaninkyläntien läheisyydessä Kottaraispuistossa on lähiasukkaille tärkeä leikkipaikka. Leikkipaikka sijaitsee alueen eteläosassa. Pohjoisosassa on nurmikko, jota on mahdollista käyttää pelaamiseen. Kivituhkapintaiset puistokäytävät johtavat puiston läpi. Kalustuksena on leikkivälineitä, penkkejä ja jäteastioita. Kalustus on melko huonokuntoista ja turva-alustoissa on puuteita. Vain leikkipaikka on valaistu Tilhitien katuvalaisinpylvääseen kiinnitetyllä kohdevalaisimella.

Puu- ja pensasistutukset muodostavat puistoon tilaa jäsentäviä saarekkeita. Kasvillisuutena on pääasiassa lehtipuita: pajuja, omenapuita, koivuja ja tammiä. Pensasistutuksissa on runsaasti marjaomenapensasta. Puisto on hyvin hoidettu. Puuryhmien alta ei ole leikattu nurmikko, mikä korostaa kauniisti istutusten saarekemaisuutta ja tuo esiin kukkivia niittykasveja.

Puiston ja Tapaninkyläntien välissä on kapea, avoin suojaviheralue, joten liikenteen melu häiritsee jonkin verran puiston rauhaa. Suojaviheralueen ja puiston rajalla on avo-oja.

Käyttäjien toivomukset

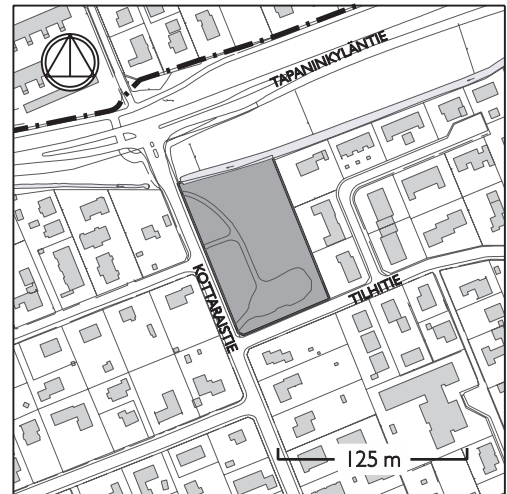
Kottaraispuistossa tehdään melko runsaasti ilkeävaltaa ja alueelta on löydetty myös huumeneuloja. Tämän takia puiston avoimuutta olisi lisättävä. Rauhallinen pienten lasten leikkipaikka on tarpeellinen.

Tavoitteet

Kauniissa ja hyvin hoidetussa puistossa on lähiasukkaille merkittävä pieni leikkipaikka ja tilaa pelata pallopelejä nurmikolla.

Toimenpiteet

Ylläpito. Hoidetaan hoitoluokan mukaisesti huomioiden myös puuston hoitoleikkausten tarve. Puuryhmien alla oleva nurmikko voidaan jättää jatkossakin leikkaamatta, mutta se täytyy kuitenkin niittää loppukesästä. Rajaus tehdään pehmeän kaartuvainjaisesti. Tilhitien päädyssä puiden alla kasvavat pensasistutukset leikataan säännöllisesti alas, jotta näköyhteys tieltä puistoon säilyy.



pinta-ala

6 598 m²

rekisterinumero

47002

hoitoluokka

A2 (5 998 m²)

L2 (600 m²)

osoite

Kottaraistie, Tilhitie

kaavamerkintä

P

suunnittelija

suunnitelma, 1987

luonnonhoidon kuvio

Ylä-Malmi-Pukinmäki LHS

Leikkipaikkaa parannetaan uusimalla kalustusta alustoineen turvastandardien mukaiseksi: keinut, liukumäki ja kiipeilyteline pienille lapsille riittävät paikallisen leikkipaikan välineistöksi. Laajat hiekkalaatikkoalueet ovat turhia ja ne voidaan poistaa. Penkki uusitaan. Kiireellisyysluokka I.



Leikkipaikka.



Omenapuita lännessä.

39. TALITIAISTIEN PUISTOKÄYTÄVÄ JA TAPANINKYLÄNTIEN VARSİ (Kottaraistie)

Kohteen kuvaus

Suojaviheralue on avointa, pari kertaa kesässä niitettävää niittyä vilkasliikenteisen tien ja asutuksen välissä. Alueen itäosassa on muutamia puita (mm. tammi, koivu). Suojaviheralueen eteläreunassa tonttien vieressä kulkee puro.

Kapea Talitiaistien puistokaista toimii lähinnä ajoyhteytenä viereisille tonteille. Kaistaa pitkin pääsee myös suojaviheralueelle.

Käyttäjien toivomukset

Avoimet niittyalueet ovat hyönteisten kannalta merkittäviä. Osa asukkaista toisaalta toivoo metsitystä liikenteen haittojen vähentämiseksi.

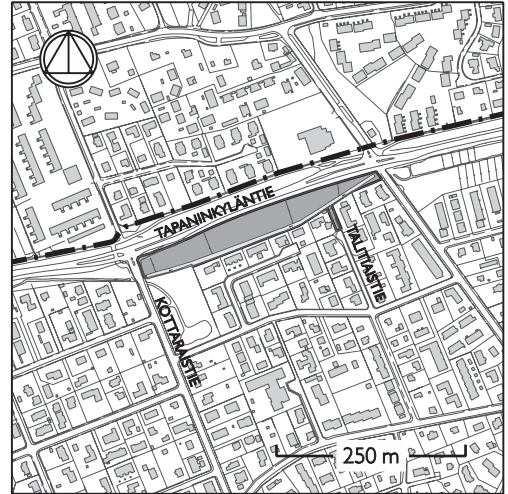
Tavoitteet

Yleisilmeeltään suojaviheralue on siisti ja ilmeeltään yhtenäinen Tapaninkyläntien varren muiden suojaviheralueiden kanssa.

Toimenpiteet

Ylläpito. Talitiaistien A3-käytävää ei ole tarkoituksenmukaista hoitaa intensiivisesti, sillä se palvelee vain kulkuyhteytenä. Hoitoluokka muutetaan muun alueen kanssa yhtenäiseksi B2-hoitoluokkaan.

Luonnonhoito. Suojaviheralue pidetään tien varressa avoimena niittynä, jota hoidetaan kaksi kertaa kesässä niittämällä (B2/d). Asutuksen puoleiseen reunaan ja Kottaraispuiston kohdalle voidaan tutkia luonnonhoitosuunnitelman laatimisen yhteydessä mahdollisuutta istuttaa näkösuojaksi puustoa, joka menestyy kosteahkossa savimaassa. Kiireellisyysluokka 3.



pinta-ala

11 113 m²

rekisterinumero

47012, 47087

hoitoluokka

A3 (234 m²)-B2/d

B2/d (10 879 m²)

osoite

Talitiaistie, Tapaninkyläntie, Kottaraistie

kaavamerkintä

EV

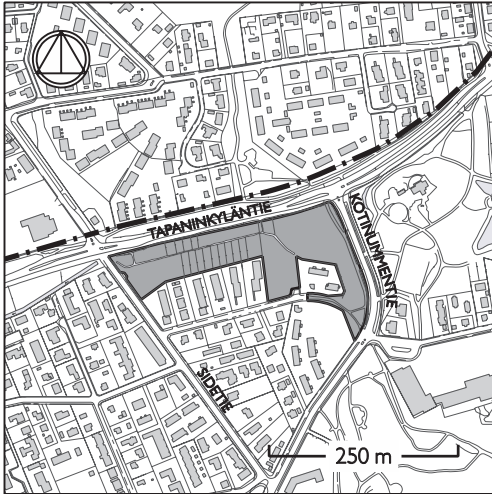
suunnittelija

-

luonnonhoidon kuvio

Ylä-Malmi-Pukimäki LHS

40. TAPANINKYLÄNTIEN VARSI (Sidekuja, Kotinummentie)



pinta-ala

22 542 m²

rekisterinumero

57002, 57022, 57063

hoitoluokka

A2 (2 497 m²)

A3 (4 068 m²)-C1

B2/d (6 363 m²)

C1 (9 614 m²)

osoite

Tapaninkyläntie, Sidekuja, Kotinummentie

kaavamerkintä

EV, VP

suunnittelija

-

luonnonhoidon kuvio

Ylä-Malmi-Pukinmäki LHS

Kohteen kuvaus

Viheralue sijaitsee asutuksen ja vilkasliikenteisen tien välissä. Koilliskulma on avointa niittyä, jota hoidetaan niittämällä 2 kertaa kesässä. Länsiosissa on metsikkö ja eteläisimmät, asutukseen rajoittuvat osat ovat olleet hoitoluokkaa A3, mutta hoitotaso ei vastaa hoitoluokkaa.

Tapaninkyläntien, Tapanilankaaren ja Suurmetsäntien alueen suunnitteluperiaatteet on hyväksytty kaupunkisuunnittelulautakunnassa vuonna 2003. Tämän pohjalta Kotinummentien länsipuolelle tutkitaan pientalovaltaisen asumisen sijoittamista.

Käyttäjien toivomukset

Toivottu käytävyyhteys Punatulkuntieltä rakennettiin vuonna 2005.

Tavoitteet

Alue on yleisilmeeltään siisti ja yhtenäisesti hoidettu Tapaninkyläntien varren muiden suojaviheralueiden kanssa.

Toimenpiteet

Ylläpito. Alueita ylläpidetään hoitoluokkien mukaisesti. Hoitamattomat A3-luokan alueet muutetaan lähimetsän hoitoluokkaan (C1). Mahdollisen asemakaavamuutoksen valmistuttua jäljelle jäävien viheralueiden tilanne arvioidaan uudelleen.



Niittyalue Kotinummentien kulmauksessa.

41. HUHTAPUISTO

Kohteen kuvaus

Niitystä ja metsäsaarekkeesta muodostuva puisto sijaitsee Kotinummentien varrella asuinrakennusten ympäröimänä. Niittyalueita on aikaisemmin niitetty 1-2 kertaa kesässä, mutta niityinventoinnissa päätettiin puisto muuttaa kokonaan C-hoitoluokkaan, koska alue on kostea ja osittain pensoittunut.

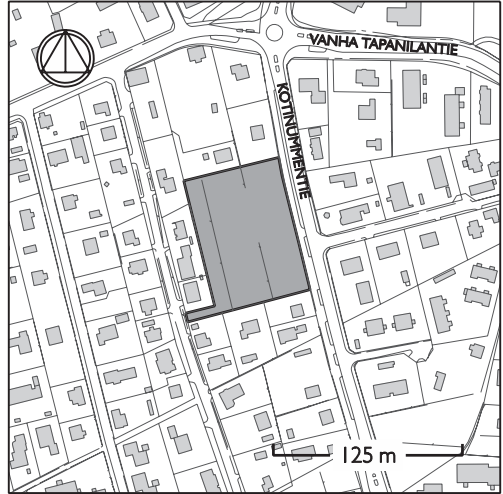
Puistolla ei ole erityistä virkistyskäyttöä. Puiston läpi kulkevaa polkua kuitenkin saisi kevyen liikenteen yhteyden Huhtatien ja Kotinummentien välille ja edelleen Saavipolkua pitkin Heinäpellontielle. Tämä kuitenkin edellyttäisi koko reitti yhteyden rakentamista, jotta sillä olisi merkitystä liikkumisen kannalta. Tulevalla kymmenvuotiskaudella ei ole tarvetta investoida käytävyyksien rakentamiseen.

Tavoitteet

Avoimet niittyaukeat, tiheät pensaikot ja haapavaltainen saareke muodostavat lähiluontokohteen kaupunkirakenteessa.

Toimenpiteet

Luonnonhoito. Puistolla ei ole nykytilassaan suurta merkitystä virkistyskäytössä, mutta se tarjoaa lähiluonnon eläimille piilopaikkoja ja ravintoa. Aluetta hoidetaan mosaikkimaisen vaihtelevana niittyaukioita säilyttäen.



pinta-ala

5 897 m²

rekisterinumero

57004

hoitoluokka

C I (m²)

osoite

Huhtatie, Kotinummentie

kaavamerkintä

VP

suunnittelija

-

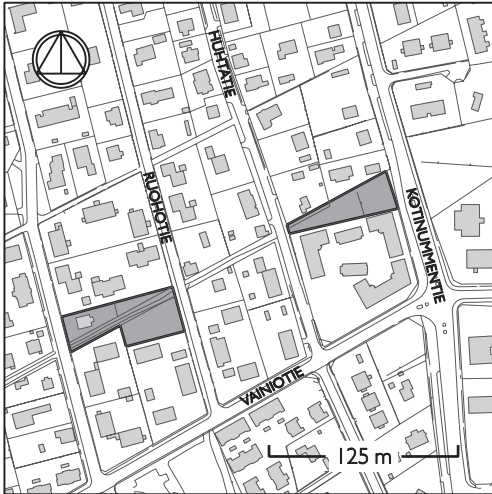
luonnonhoidon kuvio

Ylä-Malmi-Pukinmäki LHS



Haapasaareke ja puoliavoin niittyalue.

42. RUOHOPUISTO JA KOTINUMMENTIE-HUHTATIE PUISTIKKO



pinta-ala

3 107 m²

rekisterinumero

57006, 57007

hoitoluokka

A3 (719 m²) - B2/d

B2/d (2 388 m²)

osoite

Heinäpellontie, Ruohotie, Kotinummentie, Huhtatie

kaavamerkintä

VP, P

suunnittelija

-

luonnonhoidon kuvio

Ylä-Malmi-Pukinmäki LHS

Kohteen kuvaus

Asemakaavassa puistokaistaleet muodostavat katualueen kevyen liikenteen raittien kanssa kaavassa kokonaisuuden, jota pitkin muodostuisi poikittainen kevyen liikenteen yhteys aina Vanhalta Tapanilantieltä Pihatielle. Viherkaistojen kevyen liikenteen yhteys on vain osittain rakennettu: Ruohopuistossa ja katualueen Kotikaivonpolulla on kivituhkapintainen käytävä. Peltopuisto sekä Ruohopolku, joka on katualuetta, ovat jääneet rakentamatta ja Ruohopolulle on muodostunut polku tallautumalla. Osa puistoalueista on edelleen asumiskäytössä omakotitonttina.

Ruohopuisto. Poikittainen kapea kevyen liikenteen yhteys kulkee asuinrakennusten keskellä Ruohotien ja Heinäpellontien välillä. Puistoalueeksi kaavoitulla alueella on myös asuinrakennus, jonka tontti on merkitty A3-hoitoluokkaan. Todellisuudessa asukas hoitaa tontin. Hoitoluokan mukaan niittyalue niitetään kerran kesässä ja leikkuujäte korjataan pois. Niittyalue vaikutti kuitenkin hoitamattomalta ja joutomaan luonteiselta: kasvillisuus oli korkeaa koiranputkea, pujoa, nokkosta ja seittitakiaista.

Kotinummentie-Huhtatie-puistikko. Poikittainen kevyen liikenteen yhteys kulkee asemakaavassa asuinrakennusten välistä Huhtatieltä Kotinummentielle, mutta viheryhteyttä ei ole rakennettu A3-luokan mukaisesti. Puistoalueen hoitotaso ei myöskään vastaa A3-hoitoluokkaa.

Tavoitteet

Siistillä puistokaistalekokonaisuudella on osittain toteutettu polkumainen kevyen liikenteen yhteys. Asemakaavassa säilytetään mahdollisuus rakentaa reittiyhteys koko matkalle.

Toimenpiteet

Ylläpito. Hoitoluokitus tarkistetaan vastaamaan maanomistusta. Kasvillisuus hoidetaan kertaluontoisesti tehohoidolla. Jatkossa puistoa hoidetaan kokonaisuudessaan B2-hoitoluokassa hoitotavalla d eli niittämällä alue kahdesti kesässä. Kiireellisyysluokka 2.

Koska alueen rauhallisilla kaduilla on turvallista liikkua, ei kevyen liikenteen raittilyhteyden toteuttaminen ole välttämätöntä ja nykyisessä maanomistus-

tilanteessa se on myös mahdotonta koko alueen kattavana. Mikäli toteutus on tulevaisuudessa mahdollista, raitti tehdään kevyesti enintään 2 metriä leveänä polkuna: pohja tasataan ja pintaan tuodaan sorakerros. Kiireellisyysluokka 3.

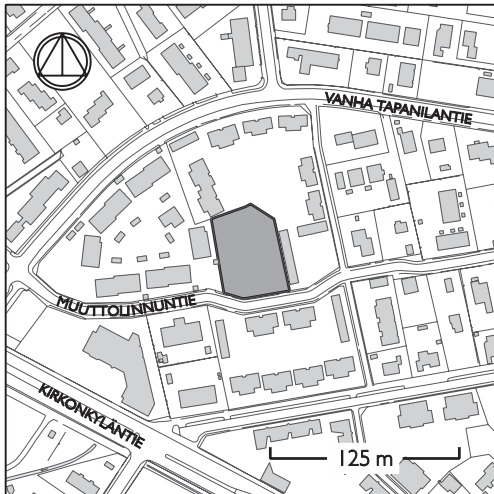


Ruohopuiston niittyä.



Kotinummentie - Huhtatie puistikko.

43. MUUTTOLINNUNPUISTO



pinta-ala

2 350 m²

rekisterinumero

47069

hoitoluokka

A2

osoite

Muuttolinnuntie

kaavamerkintä

P, up

suunnittelija

Sirpa Tikka, 1993

luonnonhoidon kuvio

Ylä-Malmi-Pukinmäki LHS

Kohteen kuvaus

Muuttolinnunpuisto sijaitsee Muuttolinnuntien varrella asuinrakennusten ympäröimänä. Käytävät tekevät puistossa lenkin. Puiston eteläosassa on nurmikolla telineet lentopallon pelaamista varten, mutta verkko puuttuu. Penkkejä ja roska-astioita on riittävästi ja valaistus on hyvä. Ajonestona on käytetty käsityöpajan betonista kilpikonaa.

Puistoa reunustavat korkeat pensasrivistöt ja kasvillisuutena on valikoima erilaisia pensaita: mm. vuorimäntyjä, ruusuja, hortensioita, perennoja. Istutukset olivat kesällä 2005 epätasaisesti hoidettuja: ruusunpenkki oli moitteettomassa kunnossa, mutta perennapenkissä ja pensasryhmissä oli rikkakasveja. Puiston reunoissa pensasistutuksia rajaamassa on melko huonokuntoinen kasvillisuuden suoja-aita.

Tavoitteet

Muuttolinnunpuisto on viihtyisä ja hyvin hoidettu lähipuisto, jonne voi pysähtyä oleskelemaan ja nauttimaan puiston rauhallisesta ilmapiiristä ja istutuksista.

Toimenpiteet

Ylläpito. Hoidetaan koko puistoa hoitoluokan mukaisesti. Istutusryhmät rajataan ja puiden alustoille tehdään nurmikosta vapaa alue katteella. Huonokuntoiset kasvillisuuden suoja-aidat poistetaan. Niiden uusiminen lienee tarpeetonta, sillä kasvillisuus on hyvin kehittynyttä. Kiireellisyysluokka 2.



Puiston istutuksia.

44. LAULURASTAANPUISTO

Kohteen kuvaus

Laulurastaanpolku jatkuu kevyen liikenteen väylänä suoraviivaisesti puiston läpi, joten puisto jakautuu kahteen osaan. Käytävän luoteispuolelle jäävää osaa ei ole hoidettu lainkaan. Se on osaksi otettu tonttien pihakäyttöön ja osaksi voimakkaasti vesakoitunutta, epämääräistä metsikköä. Laulurastaanpolun varressa on muurahaispesä.

Käytävän kaakkoispuolella olevassa osassa on perennaryhmä (mm. nauhus) ja pensasistutuksia. Puistossa on kiintopenkit ja jäteastia sekä käsityöpajan veistos laulurastaasta. Kaakkoisosaa on hoidettu hoitoluokan mukaisesti. Kivituohkapintaiset käytävät ovat hieman rikkaruohottuneet ja penkkien maali-pinta hilseilee.

Tavoitteet

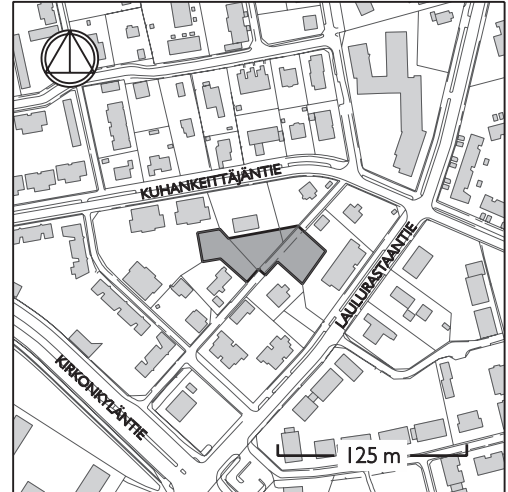
Kaakkoispuolen puistoalue on viihtyisä, hoidettu lähipuisto, jossa on rauhallista oleskella. Luoteisosan kasvillisuus on hoidettua. Pitkällä tähtäimellä luoteisella osalla ei ole merkitystä yleisessä virkistyskäytössä, joten se voidaan muuttaa tontiksi.

Toimenpiteet

Luonnonhoito. Metsäinen alue muutettiin työn aikana C1-hoitoluokkaan. Puusto hoidetaan poistamalla huonokuntoiset puut. Muurahaispesä säilytetään.

Ylläpito. Rakennettua puistoaluetta hoidetaan A3-hoitoluokan mukaisesti. Kalusteet kunnostetaan. Kiireellisyysluokka I.

Kaavamutokset. Luoteisosan metsäisellä puistoalueella ei ole merkitystä virkistyskäytössä, joten sen muuttamista muuhun käyttöön voidaan harkita.



pinta-ala

1 972 m²

rekisterinumero

47070

hoitoluokka

A3 (779 m²)

C1 (1 193 m²)

osoite

Laulurastaanpolku

kaavamerkintä

P, up

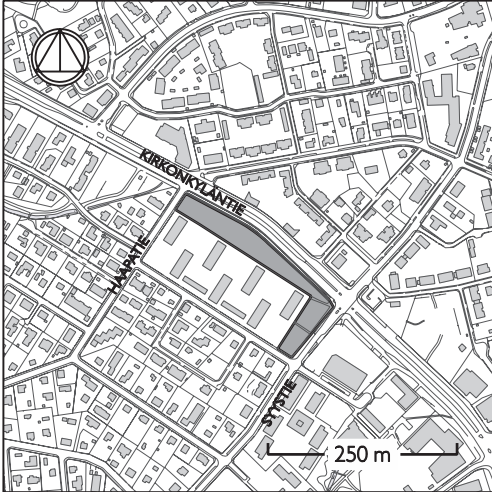
suunnittelija

-

luonnonhoidon kuvio

Ylä-Malmi-Pukinmäki LHS

45. SYYSTIEN PUISTIKKO



pinta-ala

8 003 m²

rekisterinumero

47025

hoitoluokka

A2

osoite

Kirkonkyläntie, Syystie, Haapatie

kaavamerkintä

P

suunnittelija

Mirja Ruokokoski, 1991

luonnonhoidon kuvio

Ylä-Malmi-Pukinmäki LHS

Kohteen kuvaus

Puistokaista erottaa asutuksen Kirkonkyläntiestä. Kirkonkyläntien varressa kulkee kevyen liikenteen väylä ja tonttien puolella rakennusten päädyn tuntumassa kulkee lähes samansuuntainen sorapintainen kevyen liikenteen yhteys Haapatie-Syystie.

Kasvillisuus on ryhmitelty saarekkeiksi, joiden väliin jää nurmikkoalueita. Sorapintaisen väylän varrella on puurivi. Kuusamasta on istutettu aidanne lähes koko matkalle Kirkonkyläntien varteen. Korkea aidanne katkaisee näkymän puistoon. Alue on yleisilmeeltään siisti. Kirkonkyläntien valaisimet antavat jonkin verran valoa puistoon.

Tavoitteet

Yleisilmeeltään siistillä puistoalueella on merkitystä kaupunkikuvassa melko vilkkaasti liikennöidyn Kirkonkyläntien varressa sekä suojavaikutusta erottaessaan asutuksen liikennealueesta.

Toimenpiteet

Ylläpito. Hoidetaan hoitoluokan mukaisesti. Kasvillisuudelle tehdään tarvittavat hoitoleikkaukset. Korkeaa kuusama-aidannetta uudistetaan alasleikkamalla jaksottain. Kiireellisyysluokka 2.



Kirkonkyläntien varren kuusamarivistöä.

46. SUVIPUISTO JA SYYSTIE-KATAJAMÄENTIE VIHERKAISTA

Kohteen kuvaus

Asuintonttien ympäröimän Suvipuiston läpi kulkee etelä-pohjoissuuntainen kevyen liikenteen reitti. Itä-länsisuuntainen kevyen liikenteen yhteys kulkee tonttien välissä kapeana viherkaistana Syystieltä Katajamäentielle. Reitit ovat valaistuja. Puistossa on joskus ollut leikkipaikka. Puisto on A3-hoitoluokassa, mutta sen hoitotaso ei vastaa hoitoluokkaa.

Käyttäjien toivomukset

Saarnitien ja Katajamäentien välisen sorapintaisen raitin varressa kasvaa kuusia, jotka taipuvat myrskyssä niin paljon, että pelottavat asukkaita. Kuuset kasvavat aivan tontin ja puiston rajalla. Puistoaluetta ei ole hoidettu ja alue pusikoituu.

Tavoitteet

Kulkuyhteys on toimiva ja turvallinen ja puisto yleisilmeeltään siisti.

Toimenpiteet

Ylläpito. Puiston hoito nostetaan hoitoluokan esittämälle tasolle. Tarkistetaan kuusten kunto Saarnitien ja Katajamäentien välisellä viherkaistalla ja arvioidaan, onko kuusia syytä poistaa turvallisuusriskinä. Kuuset ovat ilmeisesti jääne tontin kuusaidasta, mutta kasvavat aivan rajalla. Kiireellisyysluokka I.

Luonnonhoito. Suvipuisto tonttien keskellä otetaan luonnonhoidon suunnitelun piiriin. Tonttien keskelle jäävää aluetta hoidetaan kerran kesässä niitettynä niittyinä (hoitotapa c), jolla on puuryhmiä. Tavoitteena on mosaiikkimainen niittyaukioiden ja puuryhmien kirjavoittama ympäristö. Ennen niittämisen aloittamista alueelta raivataan huonokuntoinen puusto ja pensaat, sekä puuvartista kasvillisuutta siten, että puuvartinen kasvillisuus jää selkeästi saarekkeiksi. Näin alue on mahdollista niittää koneellisesti. Kiireellisyysluokka I.



pinta-ala

5 551 m²

rekisterinumero

47030

hoitoluokka

A3 – osaksi B2/c

osoite

Syystie, Katajamäentie

kaavamerkintä

P

suunnittelija

-

luonnonhoidon kuvio

Ylä-Malmi-Pukinmäki LHS



Suvipuiston läpi kulkee käytävä.

YLÄ-MALMI

YLÄ-MALMIN TAVOITTEELLISET HOITOLUOKAT 1:10 000



- | | | | | | |
|--|-------------------------------|--|------------------------------------------------------------|--|--------------------|
| | Suunnittelualueen raja | | B2 Maisemaniitty B niitto 1 kerta, jäte kerätään pois | | C1 Lähimetsä |
| | A2 Käyttöviheralue | | B2 Maisemaniitty C niitto 2 kertaa, jätettä ei kerätä pois | | C3 Suojametsä |
| | A3 Käyttö- ja suojavaiheralue | | B2 Maisemaniitty D niitto 1 kerta, jätettä ei kerätä pois | | Hoitoluokittamaton |
| | B1 Maisemapelto | | B2 Maisemaniitty E käsityövaltaiset (arvo)kohteet | | EV-alueet |
| | B2 Maisemaniitty | | | | Koira-aitaus |
- 250 m —

47. MALMIN KIRKKOPUISTO JA LP TRAKTORI

Kohteen kuvaus

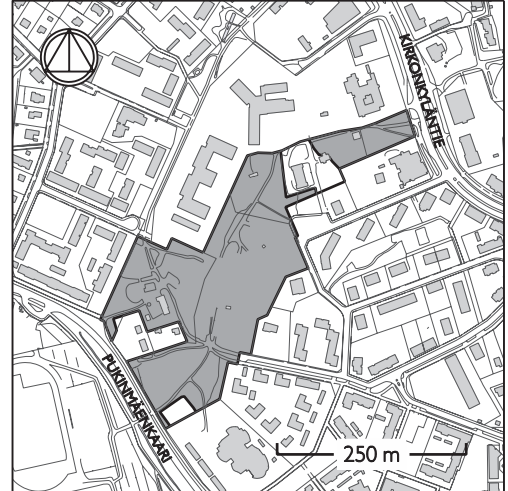
Kirkkopuiston ja leikkipuisto Traktorin viheraluekokonaisuus sijaitsee keskeisesti asuin-, koulu- ja sairaalarakennusten ympäröimänä. Pukimäenkaaren toisella puolella on liikuntaviraston hoitama Pukimäen urheilupuisto. Puisto on määritelty yleiskaavan 2002 liitekartassa kaupunginosapuistoksi. Osa puistosta on luokiteltu myös aikakaudelleen tyyppilliseksi puistoksi. Kaupunkisuunnitteluvirasto on myös korostanut puiston merkitystä kaupunkikuvallisten tekijöiden, käyttäjämäärien ja sijainnin perusteella.

Suurin osa puistosta on melko rehevää lähimetsää, jota halkovat polut ja kivituhkapintaiset kevyen liikenteen väylät. Kirkkopuiston puolella on myös asfalttikäytävä. Kokonaisuudessaan käytäväverkosto on epämääräinen ja kunnollisia käytävyyhteyksiä puuttuu. Metsässä on sisäänkäynti väestönsuojaan, jonka edustalla on siilo. Metsikössä on jonkin verran roskaisuutta, muun muassa hiekoitushiekkakasoja.

Alueella olevan mäen laki kohoaa ympäröivien rakennusten yläpuolelle. Mäen länsirinteellä on niittymäistä kasvillisuutta. Metsiin on tallautunut rakennetun käytäväverkoston lisäksi runsaasti polkuja. Metsäkasvillisuuden sekaan on levinnyt myös puutarhakarkulaisia ja osa puistoalueesta on entistä pihapiiriä. Pihapiiriin on kuulunut myös betoninen koristeallas, joka on edelleen maastossa.

Puisto jakautuu eteläiseen ja pohjoiseen osaan, joiden välinen viheryhteys katkeaa puiston keskiosissa, jossa sijaitsee punainen puurakennus pihapiireineen. Alueen läpi kulkevat kevyen liikenteen väylät on osittain valaistuja, mutta pimeään vuodenaikaan valoa ja avoimuutta tarvitaan lisää metsäisille osuuksille. Lounaisosassa on koira-aitaus. Koira-aitauksen kalustus on kulunutta ja huonokuntoista. Penkkejä on ainoastaan leikkipuistossa ja koira-aitauksessa.

Leikkipuisto Traktori sijaitsee puiston länsiosassa. Se on suunniteltu 1980-luvun alussa ja rakennettu vuonna 1983. Leikkipuistorakennus on korjattu vuonna 2001. Leikkialue on melko hyvin varusteltu: puistossa on kahluuallas, pelikenttä ja monipuolisesti leikkivälineitä. Isojen lasten leikkialue on melko uusi. Leikkipuiston alue on pinnoitettu asfaltilla ja betonikivillä. Osittain verkkoaidalla aidattu pelikenttä on kivituhkapintainen ja varusteltu maalein. Pelikentällä on epäsiisti palloseinä maalin takana. Leikkialueen pöytäpenkkiryhmät ovat huonokuntoisia.



Koira-aitaus lounaassa.



Puiston keskellä oleva risteys.

pinta-ala50 458 m²**rekisterinumero**

47035, 47036

hoitoluokkaA2 (2 387 m²)L1 (11 390 m²),

leikkialueen rajaus tarkistetaan

A3 (3 103 m²)C1 (28 042 m²) - osaksi uuden hoitoluokan mukainen C1 Ihoitoluokittamaton (2 736 m²) - uuden hoitoluokan mukainen C1 I ja A3**osoite**

Pukinmäenkaari, Markkinatie, Kunnantie

kaavamerkintä

P, UL

suunnittelija

Malmin kirkkopuisto, Sirkka-Liisa Sikiö, 1975

Lp Traktorin yleissuunnitelma, Terttu Nukari, 1980

Lp Traktori, Terttu Hilli, 1981

luonnonhoidon kuvio

Ylä-Malmi-Pukinmäki LHS

Osa puistoalueesta on Soinisenkoulun käytössä: osa koulun kentästä sekä kiipeilyseinä ovat puiston puolella ja alue on luokitettu A2-hoitoluokkaan. Puiston hoitotaso vaihteli inventointihetkellä ja joitakin osilta hoitoluokitus ei vastannut tilannetta maastossa. Esimerkiksi koira-aitauksen tuntumassa oli A3-luokitettuja alueita, joita ei ole koskaan rakennettu puistomaisiksi.

Käyttäjien toivomukset

Entisen pihapiirin alueella metsikössä sijaitseva betoniallas on poistettava vaarallisena.

Leikkipuiston henkilökunnalle ja käyttäjille annettiin mahdollisuus antaa palautetta puistosta syksyllä 2005. Leikkipuistoa pidettiin selkeänä, avarana ja sijainniltaan turvallisena. Toimintamahdollisuuksia on monenikäisille ja vieressä oleva metsäinen puisto on mieluisa. Ongelmina leikkipuistossa mainittiin muun muassa ilkivalta, riittämätön valaistus ja pulkkamäki, josta lasketaan puiden väliin. Tärkeimpänä kehittämiskohteena pidettiin valaistuksen parantamista ja leikkivälineiden lisäämistä. Leikkipuistossa autolla asioivat kokevat paikan ongelmalliseksi, sillä pysäköintipaikkoja ei ole osoitettu. Sisäisessä liikenteessä puiston läpi kulkeva kevyen liikenteen väylä aiheuttaa vaaratilanteita.

Tavoitteet

Puisto on Ylä-Malmin merkittävin viheralue. Aikakauden puiston tyypillisyydet etsitään ja niitä korostetaan. Metsäalue on valoisa, vaihtelevaa puistometsää, jonka keskellä voi olla suunnitellusti myös tiheikköjä luonnon monimuotoisuutta parantamassa. Reittejä selkeytetään ja parannetaan kokonaisuutena. Esteettömyys ja turvallisuus huomioidaan suunnittelu- ja toteutusratkaisuisa, sillä läheisyydessä on sairaala-alue. Pitkällä tähtäimellä otetaan tavoitteeksi pohjoisen osan yhdistäminen eteläiseen osaan vähintään visuaalisesti. Leikkipuisto Traktori tarjoaa turvalliset ja toiminnoiltaan monipuoliset leikki- ja pelipalvelut eri-ikäisille lapsille.

Toimenpiteet

Suunnittelu ja investoinnit. Puiston yleisilmeen kohentamiseksi laaditaan hoito- ja kehittämissuunnitelma. Puiston läpi kulkevien reittien tarve kartoitetaan yhteistyössä kaupunkisuunnitteluviraston liikennesuunnittelijan kanssa ja tarvittavat reitit rakennetaan. Pohditaan myös mahdollisuuksia ratkaista leikkipuiston liikenteen ongelmat. Käytäväverkoston kokonaistarkastelun yhteydessä suunnitellaan valaistus sekä penkkien ja roska-astioiden sijoittelu. Puiston sijainti sairaalan ja kirkon tuntumassa vaatii erityisesti esteettömyyden ja turvallisuus-

den huomioimista, vaikka korkeuserojen takia kaikkia osia ei voida rakentaa vastaamaan täysin esteettömyyden periaatteita. Pohjoisosan kaksi kevyen liikenteen väylää olisi mahdollista yhdistää yhdeksi uudelleen linjaamalla. Kiireellisyysluokka I.

Suunnittelu ja mahdolliset kaavamuutokset. Pohjoinen Malmin kirkkopuisto liitetään paremmin osaksi puistoalueen kokonaisuutta: viheryhteyttä vahvistetaan. Kiireellisyysluokka 3.

Luonnonhoito. Ulkoilureittien ja oleskelupaikkojen läheisiä metsäalueita hoidetaan puistometsän hoitoluokassa, C11. Puustoa harvennetaan ja vesakko pidetään näillä alueilla poissa säännöllisin raivauksin. Muut puiston metsäalueet hoidetaan hoitoluokassa C12.

Ylläpito. Hoitoluokitus ei vastannut tilannetta maastossa, joten hoitoluokkia tarkistettiin jo työn aikana. Myös leikkialueen rajausta tarkistetaan. Entinen pihapiiri puiston keskiosassa hoidetaan jatkossa osittain tarvittaessa A3-hoitoluokassa ja osaksi uuden hoitoluokituksen mukaisessa puistometsän C11-hoitoluokassa, sillä alueen puutarhakasvillisuutta hyödyntämällä saadaan metsäisen puiston keskelle vaihtelua. Ennen hoidon aloittamista tarkistetaan pihapiirin kasvillisuus mahdollisten kasvillisuusarvojen osalta. Vanhan betonialtaan pohja rikotaan, jotta se ei kerää vettä. Allas voidaan esimerkiksi täyttää kiviaineksella ja tasoittaa pieneksi aukioksi. Tarkka suunnittelu tehdään hoito- ja kehittämissuunnitelman laadinnan yhteydessä. Kiireellisyysluokka I.

Leikkipuistoa ylläpidetään turvallisuusnäkökohdat huomioiden tavoitteena siirtää peruskorjaustarvetta seuraavalle suunnitelmakaudelle. Epäsiisti palloseinä poistetaan maalin takaa ja kuluneet kalusteet uusitaan. Nurmikkopintainen puupöllein porrastettu katsomorakenne poistetaan tarpeettomana ja tasoitetaan, jolloin talvinen mäenlasku onnistuu paikalla. Kiireellisyysluokka I.

Koira-aitauksen kalustus kaipaa kunnostamista: Käsityöpajan puinen koira-aihe kunnostetaan ja säilytyslaatikko uusitaan pikaisesti. Kiireellisyysluokka I.

Muuta huomioitavaa

Siilolle etsitään paikka muualta, sillä Kirkkopuistoon se ei kuulu (palvelutoimisto yhteistyössä vuokraajan kanssa).



Polkuja metsässä idässä.



Hoitoluokittamaton entinen piha-alue kaakossa.

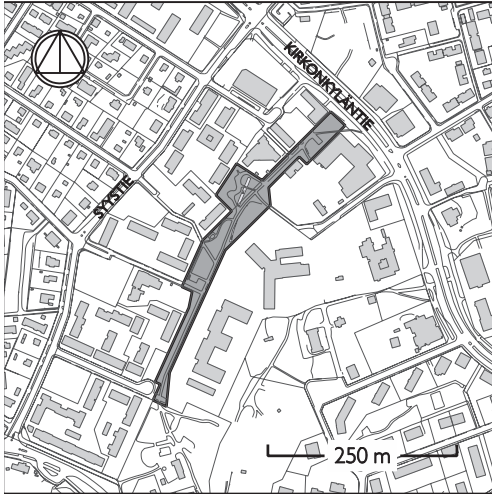


Leikkivälineitä.



Leikkipuiston kalustusta.

48. TYYNELÄNPUISTO



pinta-ala

11 894 m²

rekisterinumero

47034

hoitoluokka

A2 (11 594 m²)

A3 (1 566 m²) - B2/d

C1 (1 063 m²)

L2 (282 m²)- poistuu, A2

osoite

Kirkonkyläntie, Tyyneläntie

kaavamerkintä

P

suunnittelija

Leena Lisakkila, 1983

leikkipaikka, Sirpa Tikka, 1990

luonnonhoidon kuvio

Ylä-Malmi-Pukinmäki LHS

Kohteen kuvaus

Tyynelänpuisto yhdistää Malmin kirkkopuiston Kirkonkyläntiehen. Pitkänomaisen puiston luoteislaidalla sijaitsee asuinkerrostaloja ja kaakkoispuolella on Malmin sairaala-alue. Kirkonkyläntien päässä sijaitsee kaksi päiväkotia. Puiston luoteisreuna on melko avoin, mutta sairaalan puoleisella sivulla on runsaasti kasvillisuutta. Puisto on yleisilmeeltään siisti ja hoidettu lukuun ottamatta puiston pohjoisinta osaa, joka on jäänyt rakentamatta.

Korttelipuiston halki kulkee tärkeä, valaistu, kivituhkapintainen kevyen liikenteen raitti, jonka varrella on leikkipaikka ja pieniä aukioita. Puistossa on ojapainanne, jonka yli johtaa silta. Melko vaatimattomalla ja ilmeisen vähän käytetyllä leikkipaikalla (rakennettu vuonna 1991) on keinu, kiikku ja hiekkalaatikko. Puistossa on riittävästi penkkejä ja roska-astioita. Puiston penkit ovat puupenkkejä lukuun ottamatta kesäkukkaistutuksen luona olevaa metallirakenteista Victor Stanleyn penkkiä. Kevyen liikenteen väylän kaivojen kannet ovat paikoitellen liian korkealla.

Puistossa on kesäkukkaryhmä, joka on rajattu graniittireunakivellä. Kesäkukkakerroksella vuonna 2005 todettiin, että kesäkukkaistutus piristää puiston yleisilmettä ja tarjoaa eri käyttäjäryhmille (mm. palvelutalo, sairaala) silmäniloa, joten kukkaryhmä on säilyttämisen arvoinen. Kukkaryhmän takana oleva, koivujen alla kasvava tuhkapensasaita on aukkoinen. Muuten puiston kasvillisuus on hyväkuntoista, mutta harvennustarvetta esiintyy. Erityisesti koivurivistöt ovat näyttävän näköiset, mutta puut kasvavat osittain liian tiheässä.

Rakentamaton puistonosa pohjoisessa ei vastaa nyt hoitoluokkaa A2 ja myös pieni osa keskellä puistoa on metsäistä (C1). Muutoin puisto oli hoidettu hoitoluokan mukaisesti.

Käyttäjien toivomukset

Päiväkodin henkilöstöltä saatiin kesällä 2005 palautetta, että nuoriso koostuu puiston leikkialueella, mistä aiheutuu häiriötä. Päiväkodin piha on vastikään uusittu. Yhteyksiä vanhusten palvelutalon pihaan on esitetty parannettavan. Koulun tontin läpi on kuljettu häiritsevän paljon, joten koulun tonttia suunnitellaan aidattavaksi. Tämän jälkeen viheralueen kevyen liikenteen raitit ovat entistä tärkeämmät ja erityisesti yhteys Kirkonkyläntielle tulee rakentaa toimivaksi.

Tavoitteet

Tyynelänpuisto on yhtenäinen, yleisilmeeltään siisti ja kaunis lähipuisto, jonka läpi johtaa sujuva, turvallinen kevyen liikenteen reitistö. Puisto tarjoaa viihtyisiä ja rauhallisia levähdyspaikkoja.

Toimenpiteet

Investoinnit. Viheralueen pohjoisosa rakennetaan kiireellisenä puistomaiseksi ja yhteneväksi eteläosan kanssa: epämääräinen asfalttialue poistetaan, valaistua käytävyyhteitä jatketaan Kirkonkyläntielle, olemassa oleva kasvillisuus hoidetaan ja sitä hyödynnetään sekä täydennetään tarvittaessa istutuksin. Kiireellisyysluokka 1.

Ylläpito. Pohjoisosa on saatava välittömästi yleisilmeeltään siistiksi: mikäli rakentamista joudutaan odottamaan, polkua vahvistetaan kivituhkalla, kasvillisuus hoidetaan kertaluontoisesti harventaen ja tasaten maapohjaa niin, että niittäminen on mahdollista. Puistoa ylläpidetään rakentamiseen asti B2/d-hoitoluokassa. Kiireellisyysluokka 1.

Keskiosassa oleva huonokuntoinen tuhkapensasaidanne, joka rajaa puiston tontista, korvataan puiden alla menestyvällä kasvilla (esim. virpiangervo). Puistossa on isotuomipihlaja-istutus, joka haittaa läheisten puiden kasvua. Isotuomipihlajat poistetaan ja puustoa harvennetaan, jotta jäljelle jäävillä puuyksilöillä on tilaa kehittyä kaunislatvuksiksi. Kevyen liikenteen väylällä olevien kaivojen kansien korkeudet tarkistetaan sopivaksi väylän pintaan nähden. Kiireellisyysluokka 1.

Leikkipaikka poistetaan, sillä läheisyydessä on leikkipuisto Traktori sekä leikkipaikat Kuhankeittäjänpuistossa ja Anianpellonpuistossa. Leikkialue maise- moidaan osaksi puistoa. Pitkällä tähtäimellä voidaan harkita leikkipaikan tilalle kaikenikäisille sopivaa kuntoilupaikkaa. Puistoalueen kuluneet puupenkit vaihdetaan yleisilmeeltään yhteensopiviksi. Kesäkukkaryhmän luo voidaan asentaa toinenkin metallirunkoinen penkki, sillä alue on viihtyisä oleskella. Kiireellisyysluokka 2.

Osa kevyen liikenteen väylän varren koivurivistöstä kasvaa niin tiheänä, että noin kolmannes puista voidaan poistaa, jolloin rivistön ikää saadaan toden- näköisesti kasvatettua ja latvukset pysyvät terveimpinä. Harvennuksessa suositetaan terveitä, hyväkuntoisia ja kaunislatvuksisia yksilöitä ja pyritään saamaan jäljelle jäävistä tasainen rivistö. Kiireellisyysluokka 2.



Rakentamaton pohjoisosa Kirkonkyläntieltä.



Kevyen liikenteen raitti.



Rakentamatonta pohjoisosa.

Luonnonhoito. Metsäinen alue harvennetaan ja vesakko poistetaan. Kiireellisyysluokka 2.

Muuta huomioitavaa

Tyynelänpuiston keskiosassa on kaavassa suojeltavaksi merkittyjä puita.



Puiston kasvillisuutta.



Leikkipaikka lounaasta.

49. JERMUPUISTO

Kohteen kuvaus

Jermupuisto on metsäinen mäki, joka rajautuu teihin ja liikerakennusten tontteihin. Metsikön läpi kulkee sorakäytävä. Mäen kallioisella laella on betoninen kaarirakennelma, jonka sisään on sijoitettu penkkejä. Penkit ovat huonokuntoisia ja oleskelupaikan ympäristö on roskainen.

Lehtomaisella kankaalla kasvaa pääasiassa haapaa ja vaahteraa. Pohjakerroksessa on nuoria vaahteroita, haapoja, kuusia, tammia, pihlajia, tuomia omenapuita ja koivuja. Metsikössä on myös pähkinäpensaita. Aluskasvillisuus on rehevää. Oleskelupaikan ympäristössä on avoimen niittymäisiä alueita sekä jonkin verran avokalliota.

Puistoon oli työn aikana tulossa asemakaavamuutos, jossa puistoalueen kulkussa olevalle omakotitalolle lohkaistaan puistosta oma tontti. Rakennus on tarkoitus merkitä suojeltavaksi.

Käyttäjien toivomukset

Puisto on pelottavan tiheä, joten vähintään käytävien varren kasvillisuuden harventaminen olisi toivottavaa.

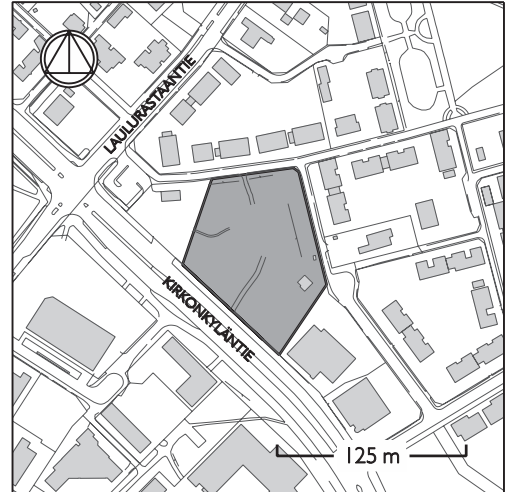
Tavoitteet

Jermupuisto on elinvoimainen, valoisa lehtipuuvaltainen lähimetsä, jonka läpi voi kulkea turvallisesti ja kallioilla oleskella rauhassa.

Toimenpiteet

Ylläpito. Mäen lakialue otetaan säännöllisen siivouksen piiriin. Huonokuntoiset penkit uusitaan. Alueella viihtyvät erityisesti päihdeongelmaiset, mutta metsäisen alueen keskellä he tuskin aiheuttavat häiriötä. Kiireellisyysluokka I.

Luonnonhoito. Puustossa on harvennustarve. Istuskelupaikan tuntumassa on niittymäistä kasvillisuutta, minkä takia istuskelupaikalta on näkymä Kirkonkyläntielle. Näkymä pidetään jatkossakin avoimena.



pinta-ala

7 513 m²

rekisterinumero

47073

hoitoluokka

CI

osoite

Kirkonkyläntie, Vainionpolku

kaavamerkintä

VP

suunnittelija

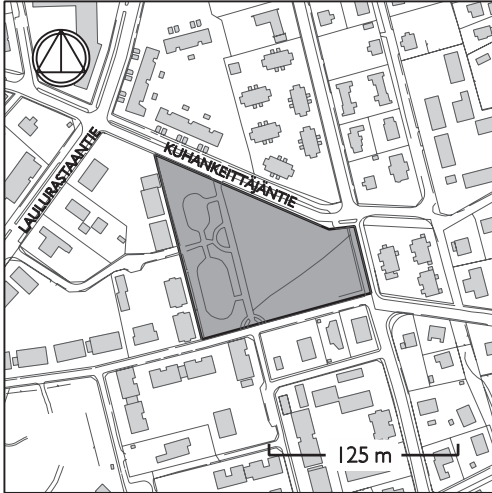
-

luonnonhoidon kuvio

Ylä-Malmi-Pukinmäki LHS

7530

50. KUHANKEITTÄJÄNPUISTO



pinta-ala

9 126 m²

rekisterinumero

47072

hoitoluokka

A2

osoite

Kuhankeittäjäntie, Vainiontie

kaavamerkintä

P

suunnittelija

Puutarhakonsultit Oy, 1986

luonnonhoidon kuvio

Ylä-Malmi-Pukinmäki LHS

Kohteen kuvaus

Paljon käytetty korttelipuisto sijaitsee pientaloalueella. Puisto on rakennettu vuonna 1988 ja peruskorjattu 1993–94. Kevyen liikenteen väylä kulkee puiston halki suoraviivaisesti jakaen puiston kahteen osaan. Asfalttipintainen, valaistu väylä on rajattu punaisilla betonikivillä.

Puistossa on hyvät pelimahdollisuudet: länsipuolella puistoa on sorapintainen koripallokenttä ja itäpuolella pallopeleihin soveltuva nurmikkoalue, joka on varustettu maalein. Länsipuolella sijaitsee istutusten lomassa leikkipaikka, jossa on monitoimiteline. Puiston tunnuksena komeilee käsityöpajan tekemä puupylvään päässä oleva kukankeittäjä. Puistossa on riittävästi penkkejä. Penkit ovat hyväkuntoisia, mutta niiden maalipinta on hilseillyt.

Puisto on yleisilmeeltään siisti ja kasvillisuus hoidettua. Aluetta reunustaa puusto (mm. jalava) ja pensasaidanteet. Alueen keskellä on koristeryhmä vuorimäntyjä, perennoja ja ruusuja. Nurmikkoalueen poikki on tallautunut polku.

Tavoitteet

Hoidettu, siisti korttelipuisto tarjoaa pelitilaa ja leikkimahdollisuuksia lähialueen lapsille ja nuorille.

Toimenpiteet

Ylläpito. Aluetta hoidetaan hoitoluokan mukaisesti ja välineistöä uusitaan tarpeen mukaan. Penkit kunnostetaan. Kiireellisyysluokka 1.

Kasvillisuudelle tehdään hoitoleikkaukset. Kiireellisyysluokka 2.



51. LAIDUNPUISTO

Kohteen kuvaus

Puisto sijaitsee keskellä Ylä-Malmin julkisten palveluiden tihentymää. Puiston ympärillä on asuinrakentamista sekä koulu ja päiväkoti. Puistokäytäviä pitkin on yhteys puistoon Laidunkujalta, Kirkonkyläntieltä, Notkotieltä ja Notkokujalta. Puisto on määritelty aikakaudelleen tyyppilliseksi puistoksi. Kaupunkisuunnitteluvirasto on myös korostanut puiston merkitystä kaupunkikuvallisten tekijöiden, käyttäjämäärien ja sijainnin perusteella.

Puisto on yleisilmeeltään avoin ja hengittävä pitkin näkymineen keskellä melko tiiviisti rakennettua aluetta. Puustoa on melko vähän. Pensaat rajaavat istuskelualueita. Tonttien ja puiston raja ei ole selkeästi havaittavissa maastossa, mikä on ilmeisesti syynä siihen, että kasvillisuus on epämääräistä puiston etelärajalla koulun tontin tuntumassa.

Puistossa on laaja sorapelikenttä, joka on valaistu. Puurunkoiset jalkapallomaalit kuljetetaan jatkuvasti sorakentältä nurmikkoalueelle, jota käytetään pelaamiseen. Kentällä on talvisin luistinrata. Penkkejä ja roska-astioita on riittävästi ja ne ovat hyväkuntoisia. Lounaisosassa ilmeisesti tontin puolella on ryhmä puisia tasapainoilupaaluja, jotka ovat huonokuntoisia.

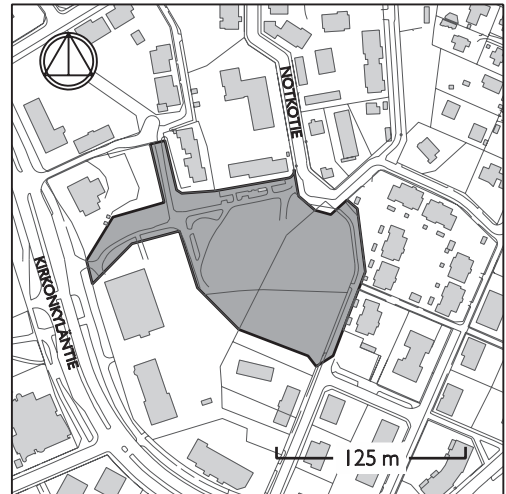
Tavoitteet

Siisti, turvallinen, avoin ja edustava puisto tarjoaa hyvät pelimahdollisuudet. Puistolla on talvikäyttöä luistinratana. Jatkossa tavoitteena on yhtenevä ilme puistoon rajoittuvien julkisten rakennusten piha-alueiden yleisilmeen ja hoidon suhteen.

Toimenpiteet

Ylläpito. Hoitorajat ja -vastuut tarkistetaan maastokatselmuksessa puiston ja siihen rajoittuvien tonttien osalta. Myös pihojen hoito pitäisi saada yhteneväksi puiston kanssa. Tasapainoilupaalut poistetaan (ovat ilmeisesti tontilla). Kasvillisuus hoidetaan tekemällä lajien vaatimat hoitoleikkaukset. Jalkapallomaalit voidaan kiinnittää alustaansa kesäajaksi, mikäli maalien siirtäminen nurmikolle häiritsee kunnossapitoa. Kiireellisyysluokka 1.

Investoinnit. Puiston suuren käyttäjämäärän, kaupunkikuvallisen merkityksen ja keskeisen sijaintinsa vuoksi on perusteltua varautua puiston peruskorjaukseen. Kiireellisyysluokka 3.



pinta-ala

12 318 m²

rekisterinumero

47076

hoitoluokka

A2

osoite

Notkotie, Notkokuja

kaavamerkintä

P

suunnittelija

Sirpa Tikka, 1985

Birgitta Rossing, 1986

luonnonhoidon kuvio

Ylä-Malmi-Pukinmäki LHS