RAKENNUSVIRASTO
Byggnadskontoret

HAAGAN ALUESUUNNITELMA 2007-2016

Helsingin kaupungin rakennusviraston julkaisuja 2007:1 / Katu- ja puisto-osasto

Julkaisija: Helsingin kaupungin rakennusvirasto
Teksti: Aino Aspiala, Toni Haapakoski, Tauno Immonen, Arja Saaristo-Wahlberg, Satu Tegel
Visualisointi: Aino Aspiala
Taitto: Aino Aspiala
Kartta-aineistot: Kaupunkimittausosasto
ISBN: 978-952-473-825-5
Painosmäärä: 100 kpl
Paino: Yliopistopaino

HAAGAN ALUESUUNNITELMA 2007-2016

Helsingin kaupungin rakennusviraston julkaisuja 2007:1 / Katu- ja puisto-osasto
ISBN 978-952-473-825-5

2007

SISÄLLYSLUETTELO

SISÄLLYSLUETTELO 5
TIIVISTELMÄ 11
SAMMANFATTNING 15
1. TYÖN TAVOITTEET JA SUUNNITTELUALUE 19
1.1. Työn tavoitteet ja taustasuunnitelmat 19
1.2. Suunnittelualueen rajaus, sijainti ja pinta-ala 19
1.3. Alueen historia ja kehitysvaiheet 21
1.3.1. Huopalahden kylä ja Suuri rantatie 21
1.3.2. M. G. Stenius 21
1.3.3. Pohjois-Haaga ja linnoituslaitteet 22
1.3.4. Alueliitoksen jälkeinen aika 22
2. NYKYTILAN ANALYYSI 25
2.1. Miljöön ominaispiirteet 25
2.1.1. Topografia ja maaperä 25
2.1.2. Vesistöt, rannat ja pohjavesialueet 25
2.1.3. Tilarakenne, reunavyöhykkeet ja näkymät 26
2.1.4. Pienilmasto 32
2.1.5. Melu 32
2.2. Muutoskohdat lähivuosina 34
2.2.1. Yleiskaava 34
2.2.2. Rakennetut arvoalueet 34
2.2.3. Asemakaavoitus 35
2.2.4. Liikennesuunnittelu 35
2.2.5. Liikuntavirasto 37
2.2.6. Sosiaalivirasto 37
2.3. Haagan katuverkosto 37
2.3.1. Pinnoitteet ja reunakivet 37
2.3.2. Torit ja aukiot 37
2.3.3. Asemaympäristöt 38
2.3.4. Katuvihreä 38
2.4. Haagan viheralueverkosto 41
2.4.1. Metsät ja avokalliot 41
2.4.2. 1950- ja 1960-lukujen rakennetut puistot 41
2.4.3. Viheralueiden erikoisuudet ja poikkeukset 42
2.4.4. Viheraluerakenteen jatkuvuus ja saavutettavuus 42
2.4.5. Taideteokset ja muistomerkit 46
2.4.6. Viheralueiden palvelut 46

2.5. Katujen ja viheralueiden kokonaisuus 51
2.5.1. Liikenne Haagassa 51
2.5.2. Julkinen liikenne 51
2.5.3. Arvokohteet 53
2.5.4. Rakenteet, kalusteet ja jätehuolto 53
2.5.5. Valaistus ja valaisimet 55
2.5.6. Kausikasvit 57
2.5.7. Esteettömyys 57
2.5.8. Häiriöt ja ongelmakohdat 58
2.5.9. Katu- ja viheralueiden ylläpito 60
2.6. Katu- ja viheralueiden käyttäjät 62
2.6.1. Asukaskysely 64
3. SUUNNITELMA 71
3.1. Yleistavoitteet ja periaatteet 71
3.2. Katualueet 71
3.2.1. Katualueiden kehittämisperiaatteet 71
3.2.2. Katualueiden ylläpidon taso 72
3.2.3. Liikennesuunnittelutarpeet 72
3.3. Viheralueet 73
3.3.1. Viheralueiden kehittämisperiaatteet 73
3.3.2. Viheralueiden hoitoluokan muutokset ja ylläpidon taso 75
3.3.3. Luonnonhoidon tavoitteet 76
3.3.4. Palveluiden ja toimintojen muutokset 76
3.3.5. Asemakaavan muutostarpeet ja maankäytön epäselvyydet 77
3.4. Katujen ja viheralueiden kokonaisuus 79
3.4.1. Reitit 79
3.4.2. Kalusteet, varusteet ja portaat 79
3.4.3. Kausikasvit 79
3.4.4. Jatkosuunnittelu- ja selvitystarpeet 80
3.5. Kustannukset 81
3.5.1. Kustannusraami, kunnossapitovelka ja jäännösvelka 81
3.5.2. Kustannukset katualueilla 81
3.5.3. Kustannukset viheralueilla 81
3.5.4. Hankkeiden priorisointi 84
3.5.5. Suunnitelmataulukko 84
3.6. Taulukko katualueiden hankkeista ja niiden kustannuksista 85
3.7. Taulukko viheralueiden hankkeista ja niiden kustannuksista 90
4. KOHDEKOHTAISET KUVAUKSET 101
4.1. Viheralueet 102
4.1.1. Kivihaka 104
1. KIVIHAANPUISTO 105
2. ”KIVIHAANKUJAN PUISTIKKO” 107
3. KIVIHAANKALLIO 108
”KIVIHAANTIEN PUISTOMETSÄ” 109
4.1.2. Etelä-Haaga 110
4. KAUPPALANPUISTO 111
5. MARTINKALLIO 115
6. ”KYLÄTIEN PUISTIKKO” 116

7. ”ISONNEVANTIEN- KYLÄTIEN PUISTIKKO” 117
8. HAAGAN PUISTO 118
9. STRÖMSTADIN PUISTO 121
10. KYLÄNEVAN PUISTO 123
11. HAAGAN SANKARIPUISTO 127
12. ”RYYTIMAANPUISTO” 130
13. ”RYYTIMAAN KORTTELIPUISTO” 131
14. OSKELANKALLIO 133
15. ”LAAJASUONTIEN KORTTELIPUISTO” 134
16. ”ARTTURI KANNISTON PUISTO” 135
17. ”KYLÄPUISTO” 136
19. ” RIISTAVUOREN KORTTELIPUISTO” 137
20. RIISTAVUORENPUISTO 138
”AHJOKUJAN LIIKENTEENJAKAJA” 140
”HAAGAN URHEILUTIEN MUUNTAMOALUE” 141
”HAAGAN URHEILUTIEN PUISTIKKO” 142
”MATKAMIEHENTIEN SUOJAVYÖHYKE” 143
”METSÄLÄNTIEN SUOJAPUISTO” 144
”RIISTAVUOREN PUISTO (C) HAAGAN PUISTO” 146
”RYYTIMAANTIEN SUOJAVYÖHYKE” 147
”SANKARITIEN VIHERKAISTA JA SUOJAVIHERALUE” 148
”SELJATIEN PUISTIKKO” 149
”STENIUKSENTIEN PUISTOKAISTA” 150
4.1.3. Pohjois-Haaga 151
21. ”KAUPINPUISTO” 152
22. ”PEIKONHAMPAANPUISTO” 154
23. AINO ACKTÉN PUISTO 156
24. ”ORAPIHLAJAPUISTO” 159
25. ALPPIRUUSU- JA ATSALEA-PUISTO 160
26. LAAJASUONPUISTO 161
27. ”AMMATTIKOULUNPUISTO” 162
28. ”NUIJAMIESTENTIEN SUOJAVYÖHYKE” 163
29. ”HUOVIPUISTO” 164
30. IDA EKMANIN PUISTO 167
31. ”KRANKAN PUISTO” 169
32. ”NÄYTTELIJÄN PUISTIKKO” 171
33. ”OHJAAJANPUISTO” 173
34. RUNAR SCHILDTIN PUISTO 174
35. ”IDA AALBERGIN PUISTO” 176
36. ”AKU KORHOSEN PUISTO” 178
”IDA EKMANIN TIEN PUISTOKAISTA” 180
”KAUPINTIEN RATAPUISTIKKO” 181
”LAAJASUONTIEN PUISTIKKO” 182
”MAIJU LASSILAN TIEN PUISTIKKO” 183
”ORAPIHLAJATIEN PUISTIKKO” 184
”PAATSAMATIEN VIHERKOLMIO” 185
”POHJOIS-HAAGAN VELJESHAUTA” 186
”POUTUNTIEN PUISTOKAISTA” 187
”TOLARINTIEN JA NÄYTTELIJÄNTIEN PUISTOKAISTAT JA NÄYTTELIJÄNTIEN MUUNTAMO” 188

4.1.4. Lassila 189
37. ”KAUPINMÄENPUISTO” 190
38. ”PUNTARIPUISTO” 191
39. LEIKKIPUISTO LAURINNIITTY 192
40. LAURINMÄENPUISTO 194
41. ”KEHÄ I:N SUOJAVYÖHYKE” 195
42. ”LASSILAN REUNAPUISTO” 196
4.2. Katualueet 199
4.2.1. Kauppalan aikaiset kadut 200
KAUPPALAN AIKAISET KADUT 201
HAAGAN TORI 203
MÄKIPELLON AUKIO 205
OSKELANAUKIO 207
PALOKAIVONAUKIO 208
4.2.2. 1950-luvun kadut 210
ADOLF LINDFORSIN JA IDA AALBERGIN TEIDEN ALUE 211
OHJAAJANTIEN ALUE 214
THALIAN AUKIO 216
POUTUNTIEN ALUE 218
LINNALEIRINAUKIO 220
5.2.3. 1960-luvun kadut 221
ISONNEVANTIEN PÄÄTTEEN ALUE 222
ORAPIHLAJATIEN ALUE 224
KIVIHAKA 226
5.2.4. 1970-luvun kadut 228
LASSILA, POHJOIS-HAAGAN ASEMAN YMPÄRISTÖ 229
TEUVO PAKKALAN TIEN ASUINALUE 232
5.2.5. 1980-luvun kadut 234
LASSILA 235
5.2.6. Väylät 237
ELIEL SAARISEN TIE, NUIJAMIESTEN- JA MATKAMIEHENTIE SEKÄ METSÄLÄNTIE 238
18. ”ELIEL SAARISEN TIEN KANNEN ISTUTUKSET” 240
5.2.7. Koko aluetta koskevat projektit 242
REUNAKIVIPROJEKTI 243
PENKKIPROJEKTI 244
HIEKOITUSHIEKKA- JA LUMITILAPROJEKTI 245
LÄHTEET 247
LIITTEET 248
LIITE 1: Haagan aluesuunnitelman kasvikommentit 249
LIITE 2: Haagan Esteettömyyssuunnitelman parannustoimenpidekartat 254
LIITE 3: Haagaa koskevia otteita Helsingin Energian teettämästä Voimajohtoalueiden kehitysprojektista 257

TIIVISTELMÄ

Suunnitelman hyväksyminen

Katu- ja puisto-osaston johtoryhmä hyväksyi Haagan aluesuunnitelman linjaukset, painotukset ja kustannusraamin 27.11.2006. Yleisten töiden lautakunta hyväksyi suunnitelman 18.1.2007 ohjeellisena noudatettavaksi.

Suunnitelman laatiminen ja osallistuminen

Aluesuunnitelma perustuu Helsingin Viheralueohjelmaan 1999-2008. Suunnitelman tarkoituksena on tarkastella yleisiä alueita kokonaisuutena, löytää niiden vahvuudet ja kehitystä kaipaavat heikkoudet ja laatia tarpeellisille hankkeille kiireellisyysjärjestys. Haagan aluesuunnitelmassa on ensimmäistä kertaa viheralueiden ohella myös katualueet mukana.

Suunnittelutyö alkoi toukokuussa 2005. Suunnitelman on pääasiassa laatinut rakennusvirastossa harjoittelussa ollut maisema-arkkitehtiylioppilas Aino Aspiala. Aspialan ohjaajana on toiminut Mikko Koivistoinen. Toni Haapakoski on osallistunut työhön katualueiden ja kustannuslaskennan osalta ja Tauno Immonen luonnonhoidon osalta. Esteettömyyden osalta työssä on ollut mukana Pirjo Tujula. Osallisia hallintokuntia ja muita sidosryhmiä on tiedotettu ja haastateltu suunnittelun aikana ja saatu palaute on otettu huomioon suunnittelutyössä. Raportin visualisoinnista ja taitosta vastaa Aino Aspiala.

Vuoden 2005 touko-marraskuussa Aino Aspiala laati suunnitelmaan historiallisen selvityksen ja nykytilan analyysin sekä inventoi Haagan yleiset alueet. Selvityksistä ja inventoinneista valmistui taitettu raportti Haaga, Selvityksiä ja inventointeja aluesuunnitelmaa varten.

Asukaskysely alueelle teetettiin syyskuussa 2005. Kysely lähetettiin satunnaisotannalla 1000 talouteen suunnittelualueella. Vastauksia saapui 194. Kyselyn tulokset ovat olleet nähtävillä rakennusviraston internet-sivuilla kesäkuusta 2006 lähtien.

Vuoden 2005 aikana laadittiin rakennusvirastossa Pirjo Tujulan johdolla Haagan esteettömyyssuunnitelma. Esteettömyyssuunnitelma on toiminut aluesuunnitelman laadinnassa tärkeänä pohjamateriaalina erityisesti katualueiden osalta.

Selvityksien, inventointien, asukaskyselyn ja esteettömyyssuunnitelman pohjalta laadittiin suunnitelmaluonnos, joka oli asukkaiden nähtävänä 9.-20.10.2006 Etelä-Haagan kirjastossa ja Haagan suomenkielisen työväenopiston tiloissa Pohjois-Haagassa. 18.10.2006 pidettiin Haagan Valkeassa talossa asukastilaisuus, jossa suunnitelmaluonnos esiteltiin asukkaille. Kutsu tilaisuuteen jaettiin jokaiseen suunnittelualueen talouteen. Asukastilaisuuden jälkeen suunnitelmaluonnos on ollut nähtävänä rakennusviraston internet-sivuilla. Kaikki saatu asukaspalaute on otettu huomioon suunnitelman laadinnassa.

Suunnitelman osana on laadittu taulukko alueen katujen ja puistojen toimenpidetarpeista. Taulukossa näkyvät mm. toimenpidekohtaiset kustannukset ja yhteenveto alueen tarpeiden ja resurssien suhteesta. Taulukko löytyy katu- ja puisto-osaston resurssikansiosta: T:\KPS\Alsu_Lhs\Valmiit\Haaga\ Katu- ja puisto-taulukko_HAAGA.xls.

Tiivistelmä suunnitelmasta

Katualueet

Katualueiden hankkeet ovat suurelta osin nousseet esiin asukaskyselystä ja Haagan esteettömyyssuunnitelmasta. Monet hankkeet tarvitsevat liikennesuunnittelua ja luultavasti nousevat esiin Haagan liikennesuunnitelman valmistuttua kaupunkisuunnitteluvirastossa. Kiireellisiksi luokitellut hiekoitushiekka- ja lumitilaprojekti sekä reunakiviprojekti parantavat esteettömyyttä ja turvallisuutta. Lumitilaprojektin tarkoituksena on myös helpottaa ylläpitoa. Hiekoitushiekka- ja lumitilaprojekti tarvitsee suunnittelua ja hankkeen hinta riippuu suunnitelman tuloksista.

Reunakiviprojekti sisältyy katualueiden ensikunnostuspakettiin, johon on nostettu myös muita edullisia ja asiakasvaikuttavia hankkeita. Investointi- ja ylläpitotoimistot ovat sitoutuneet toteuttamaan ensikunnostukset vuosien 2008-2009 aikana. Ensikunnostuksien kustannukset katualueilla ovat investointien osalta noin 160 000 euroa ja käyttötalouden osalta noin 40 000 euroa.

Pohjois-Haagassa kiireellisiksi, yleistä turvallisuutta parantaviksi hankkeiksi on nostettu aseman ympäristö ja Ida Aalbergin tien ympäristö. Hankkeiden kustannuksien on arvioitu olevan yhteensä noin 2 100 000 euroa. Ne on ajateltu voivan toteuttaa lähiörahalla.

Haagan torin kunnostaminen on nostettu kiireelliseksi hankkeeksi asukaskyselyn perusteella. Kunnostuksen kustannusten on arvioitu olevan 1 000 000 euroa. Mäkipellon-, Palokaivon- ja Thalian aukioita on tarkoitus tehdä viihtyisämmiksi ja liikenteellisesti toimivammiksi. Mäkipellon- ja Palokaivonaukiot peruskorjataan ja Thalian aukiolla tehdään pieniä parannustoimenpiteitä. Aukioiden korjausten kustannukset yhteensä ovat vajaat 2 000 000 euroa.

Osa 1970-luvulla rakennetuista kaduista on erittäin huonossa kunnossa. Vaakatie ja Vaakakuja peruskorjataan. Korjausten kustannukset ovat noin 360 000 euroa. Lisäksi suunnitelmassa on nostettu esille ympäri suunnittelualuetta pieniä hankkeita, kuten esimerkiksi painaumien korjauksia ja kasvillisuuden hoitotoimenpiteitä. Kadunkalusteiden määrää katutilassa pyritään lisäämään penkkiprojektilla.

Viheralueet

Yhtään suunnittelualueen puistoa ei ole toistaiseksi peruskorjattu. Suunnittelualue on kuitenkin rakennettu 1950-60-luvuilla, joten peruskorjaamisen tarvetta viheralueilla on. Vähiä resursseja verottavat alueella käynnissä olevat uudisrakentamishankkeet.

Tämän vuoksi suunnitelmassa on luokiteltu kiireellisiksi edulliset, mutta asiakasvaikuttavuudeltaan merkittävät hankkeet, joita toteutetaan tasapuolisesti koko suunnittelualueella. Näitä ovat esimerkiksi käytäväverkoston parantaminen, vanhojen portaiden uusiminen, kalustuksen ja valaistuksen parantaminen, tyhjien hiekkakenttien nurmettaminen ja vanhan, harvinaisen kasvillisuuden hoitotoimenpiteet. Näistä on laadittu ensikunnostuspaketti, joka on tarkoitus toteuttaa vuosien 2008-2009 aikana ja jonka toteuttamiseen investointi- ja ylläpitotoimistot ovat sitoutuneet. Paketin kustannukset investointitalouden osalta ovat noin 360 000 euroa ja käyttötalouden osalta noin 40 000 euroa.

Elvyttävien toimenpiteiden ohella suunnitelmassa ohjataan resursseja Alppiruusu- ja atsaleapuiston hoito- ja kehittämissuunnitelman toteuttamiseen. Puisto on asukaskyselyn perusteella Haagan ehdoton helmi ja haagalaisten mielipaikka. Hoito- ja kehittämissuunnitelman kustannuksien on arvioitu olevan 420 000 euroa.

Peruskorjattaviksi hankkeiksi on nostettu toiminnallisia puistoja, koska puutteet näissä saattavat aiheuttaa vaaratilanteita. Peruskorjattavia hankkeita ovat Isonnevan ja Pohjois-Haagan leikkipuistot sekä Haagan ja Aino Acktén puistojen koira-aitaukset. Peruskorjausten kustannukset ovat noin 1 200 000 euroa.

SAMMANFATTNING

Godkännande av planen

Gatu- och parkavdelningens ledningsgrupp har godkänt riktlinjerna, prioriteringarna och kostnadsramen för Haga regionplan 27.11.2006. Den har även godkänts av nämnden för allmänna arbeten som en vägledande plan, 18.1.2007.

Utarbetande av planen och deltagande i planeringsarbetet

Regionplanen grundar sig på Helsingfors grönområdesprogram 1999-2008. Syftet med planen är att granska de allmänna områdena som en helhet, att hitta styrkor och svagheter som behöver åtgärdas i olika områden samt att rangordna nödvändiga projekt i angelägenhetsordning. Utöver grönområden omfattar Haga regionplan för första gången även gatuområden.

Planeringsarbetet inleddes i maj 2005. Planen har i huvudsak utarbetats av landskapsarkitektstuderande Aino Aspiala, som har praktiserat på byggnadskontoret under handledning av Mikko Koivistoinen. Toni Haapakoski har deltagit i planeringen av gatuområdena och gjort kostnadsberäkningar och Tauno Immonen har planerat naturvården. Pirjo Tujula har arbetat med tillgänglighetsfrågorna. Berörda förvaltningsnämnder och övriga intressegrupper har informerats och konsulterats allt eftersom planeringen har fortskridit, och deras kommentarer och åsikter har beaktats i planeringsarbetet. Aino Aspiala har svarat för rapportens layout och ombrytning.

I maj-november 2005 gjorde Aino Aspiala en historisk utredning och en analys av nuläget samt inventerade de allmänna områdena i Haga. Detta arbete resulterade i rapporten Haga, utredningar och inventeringar för regionplanen.

I september 2005 genomfördes en boendeenkät i området. Enkäten skickades ut till 1 000 slumpmässigt valda hushåll i planeringsområdet och resulterade i 194 svar. Sedan juni 2006 finns resultatet av enkäten på byggnadskontorets webbplats till allmänhetens påseende.

Under 2005 tog byggnadskontoret fram en tillgänglighetsplan för Haga under ledning av Pirjo Tujula. Tillgänglighetsplanen har varit ett viktigt underlag för regionplanearbetet, särskilt när det gäller gatuområdena.

Utredningarna, inventeringarna, boendeenkäten och tillgänglighetsplanen har legat till grund för ett planförslag, som under perioden 9-20.10.2006 var framlagt till påseende i Södra Haga bibliotek och finska arbetarinstitutet i Norra Haga. Den 18 oktober 2006 hölls en boendeträff i Vita huset i Haga där planförslaget presenterades för de boende i området. Alla hushåll i planeringsområdet fick en inbjudan till träffen. Sedan boendeträffen finns planförslaget på byggnadskontorets webbplats till allmänhetens påseende. All respons från de boende i området har beaktats vid utarbetandet av planen.

Planen innehåller en tabell med åtgärder som behöver vidtas när det gäller områdets gator och parker. I tabellen visas bland annat kostnaderna för varje åtgärd och en sammanfattning av förhållandet mellan områdets behov och resurser. Tabellen finns i gatu- och parkavdelningens resursmapp: T:\KPS\Alsu_Lhs\Valmiit\Haaga\ Katu- ja puisto-taulukko_HAAGA.xls.

Sammanfattning av planen

Gatuområden

De projekt som omfattar gatuområdena har till stor del aktualiserats genom boendeenkäten och tillgänglighetsplanen för Haga. Sandningssand- och snömagasineringsprojektet samt kantstensprojektet klassificeras som brådskande och förbättrar tillgängligheten och säkerheten. Syftet med snömagasineringsprojektet är även att underlätta underhållet. Kantstensprojektet är driftsekonomins projekt och beräknas kosta 9 000 euro. Sandningssand- och snömagasineringsprojektet kräver planering, och kostnaden för projektet beror på hur planen utformas.

Till de projekt som klassificeras som brådskande och som skall förbättra den allmänna säkerheten i Norra Haga hör områdena kring stationen och Ida Aalbergs väg. Kostnaderna för projektet beräknas uppgå till omkring 2 100 000 euro och är tänkta att finansieras med medel ur förortsfonden.

Boendeenkäten lyfte fram iståndsättningen av Haga torg som ett brådskande projekt. Kostnaderna för iståndsättandet beräknas uppgå till 1 000 000 euro. Man har för avsikt att göra Backåkersplatsen, Brandbrunnsplatsen och Thaliaplatsen mera trivsamma och mer välfungerande ur trafiksynpunkt. Backåkersplatsen och Brandbrunnsplatsen kommer att totalrenoveras och vid Thaliaplatsen kommer det att genomföras mindre förbättringsarbeten. Totalkostnaderna för dessa tre projekt uppgår till knappt 2 000 000 euro.

En del av de gator som byggdes på 1970-talet är i mycket dåligt skick. Vågvägen och Våggränden kommer att totalrenoveras. Kostnaderna för renoveringen uppgår till cirka 360 000 euro. Dessutom tar planen upp vissa mindre projekt runt om i planeringsområdet, bland annat reparationer av sättningar och skötsel av växtligheten. Antalet gatumöbler skall ökas genom ett bänkprojekt.

Grönområden

Parkerna i planeringsområdet har aldrig renoverats. Eftersom planeringsområdet byggdes redan på 1950-60-talet är grönområdena i behov av en grundlig upprustning. Pågående nybyggen i området tär dock på de knappa resurserna.

I planen klassificeras därför de små och stimulerande åtgärderna som brådskande, och de ska genomföras likvärdigt över hela planeringsområdet. Till dessa åtgärder hör bland annat att förbättra parkgångar, förnya gamla trappor, förbättra parkmöbler och belysning, anlägga gräsmattor på tomma sandplaner och sköta gammal och sällsynt växtlighet. Dessa åtgärder belastar investeringsekonomin med omkring 360 000 euro och driftsekonomin med cirka 40 000 euro.

Utöver de stimulerande åtgärderna innehåller planen styrning av resurser för att genomföra en skötsel- och utvecklingsplan för Rhododendron- och azaleaparken. Boendeenkäten visade att den här parken är pärlan i Haga och att den är en favoritplats för de boende i området. Kostnaderna för skötsel- och utvecklingsplanen beräknas uppgå till 420 000 euro.

Bland de objekt som måste totalrenoveras lyfter planen fram aktivitetsparkerna, eftersom bristerna här kan orsaka farliga situationer. De parker som skall totalrenoveras är Stormyrens och Norra Hagas lekparker samt hundrastgårdarna i Haga och Aino Acktés parker. Kostnaderna för totalrenoveringen uppgår till cirka 1 200 000 euro.

1. TYÖN TAVOITTEET JA SUUNNITTELUALUE

1.1. Työn tavoitteet ja taustasuunnitelmat

Aluesuunnitelman laadinta perustuu Helsingin rakennusviraston laatimaan viheralueohjelmaan vuosille 1999-2008. Aluesuunnitelmien tarkoituksena on määritellä yleisten alueitten kehittämisen tavoitteet ja tehtävät toimenpiteet seuraavalle kymmenvuotiskaudelle. Haagan suunnitelma on voimassa vuosina 2007-2016. Siinä ovat mukana viheralueitten ohella myös katualueet.

Työssä on käytetty malleina tuoreimpia rakennusvirastossa laadittuja viheraluesuunnitelmia. Muuna lähtömateriaalina on käytetty Haagan luonnonhoitosuunnitelmaa vuosille 1997-2006, useita kaupunkisuunnitteluviraston ja rakennusviraston julkaisuja, kaupunginosien historiikkeja, Helsingin Yleiskaavaa 2002, Pääulkoilureitistön kehittämisohjelmaa ja Selvitystä maalinnoituslaitteista Helsingissä. Työssä on huomioitu myös Haagan esteettömyyssuunnitelma (Pirjo Tujula) ja Helsingin energian Voimajohtoalueiden kehitysprojekti (Reetta Ahola ja Marianne Kapanen).

1.2. Suunnittelualueen rajaus, sijainti ja pinta-ala

Suunnittelualueeseen kuuluvat Etelä-Haaga, Pohjois-Haaga, Kivihaka ja Lassila. Rajoina toimivat suuret liikenneväylät. Idässä ja etelässä rajana on Vihdintie, pohjoisessa Kehä I ja lännessä Hämeenlinnanväylä, paitsi Kivihaan kohdalla, jossa alue rajautuu Keskuspuistoon. Rautatie kulkee alueen halki jakaen sen osiin.

Etelässä suunnittelualueen ulkopuolella alkaa 1980-luvulla rakennettu matala ja tiivis Pikku-Huopalahden asuinalue, idässä on Pitäjänmäen toimisto- ja teollisuusrakennuksia ja niiden pohjoispuolella vehreä rintamamiestaloalue. Pohjoisessa, Kehä I:n toisella puolella alkavat Kannelmäen kerrostalot ja lännessä on Keskuspuisto.

Suunnittelualueen sijainti Helsingissä

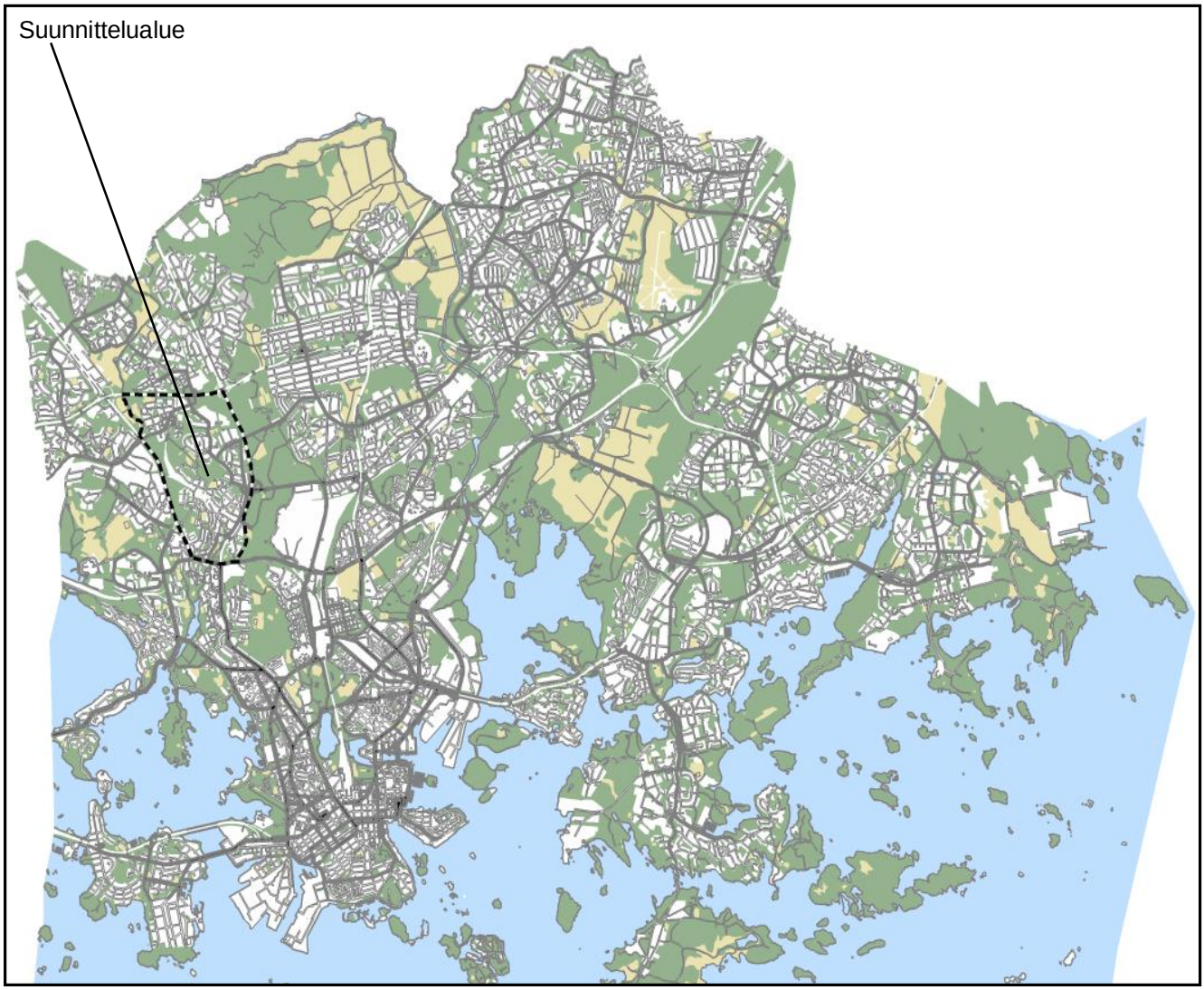

Kaupungin viherrakenteessa Haaga sijoittuu Keskuspuiston ja toisen keskuspuistomaisen vihersormen, Länsipuiston, väliin. Länsipuiston viheralueet (Haagan puisto, Riistavuoren puisto, ”Peikonhampaan puisto” ja ”Lassilan reunapuisto”) kuuluvat suunnittelualueeseen. Lisäksi alueen poikki Länsipuistosta Keskuspuistoon kulkee seudullisessa viherrakenteessa merkittävä Haagan kaupunginosapuisto, jonka kokonaisuuteen kuuluu mm. maineikas Alppiruusu- ja atsaleapuisto.

Suunnittelualueen pinta-ala on kokonaisuudessaan 548 hehtaaria, josta viheralueita on yhteensä 187 hehtaaria. Viheralueista metsää on 141 hehtaaria ja puistoa 46 hehtaaria. Kunnossapidettäviä katualueita on yhteensä 78,6 hehtaaria.

Helsingin vihersormet

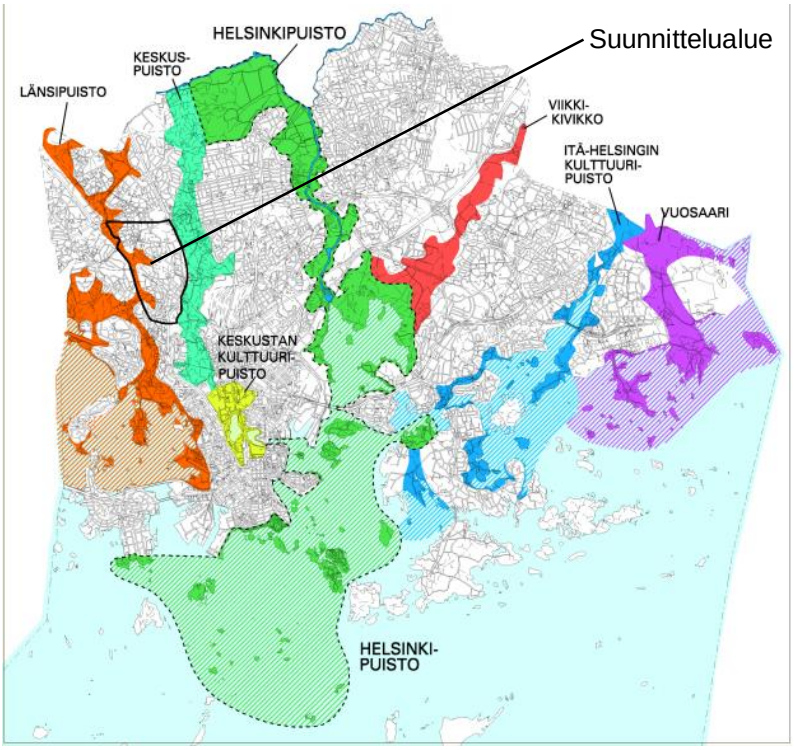

Kuvapari Huopalahden asemalta Kauppalantielle päin. Ylempi kuva on otettu noin vuonna 1910 ja alempi vuonna 2005.

1.3. Alueen historia ja kehitysvaiheet

1.3.1. Huopalahden kylä ja Suuri rantatie

Nykyisen Haagan alue on kuulunut Huopalahden kylään. Huopalahden maat ovat perinteisesti jakautuneet viiteen suureen verotilaan, joitten nimiksi vakiintui 1600- ja 1700-luvuilla Korpas, Backas, Grejus, Böhle ja Stenbacka. Nykyinen Haagan alue sijaitsee kokonaan Korpaksen ja Backaksen tilojen alueella.

Kylän maiden omistussuhteet ovat olleet epäselvät. 1600-luvulla suurin osa kylän taloista oli merkitty autiotiloiksi, koska ne eivät pystyneet maksamaan kruununverojaan. Vuonna 1650 Huopalahden kylän maat lahjoitettiin Helsingin kaupungille, mutta lahjoitus ei syystä tai toisesta koskaan astunut voimaan ja tilat siirtyivät yksityiseen omistukseen. Ensimmäinen Haagan alueen asutus lienee ollut Viipurin ja Turun välisen Suuren Rantatien varrella ja sen ansiosta syntynyttä. Tie on ollut merkittävä tekijä seudun kehitykselle.

1.3.2. M. G. Stenius

Vuonna 1886 kauppapuutarhuri Mårten Gabriel Stenius osti Backaksen tilan Pikku-Huopalahden kylästä ja Haagan historiassa alkoi uusi vaihe. Alueelle syntyi monia kauppapuutarhoja. Kun vuoden 1897 valtiopäivillä oli tehty päätös rakentaa Helsingin ja Turun välille rantarata, Steniuksen perustama M.G. Stenius Oy teki aloitteen huvilayhdyskunnan perustamisesta Haagan alueelle. Junaradan valmistuttua vuonna 1901 Huopalahdessa oli jo muutama huvila. Ensimmäinen asemarakennus valmistui vuonna 1902.

Haagan alue kehittyi M. G. Stenius Oy:n toimesta. Vuonna 1906 perustettiin Haagan taajaväkinen yhdyskunta ja vuonna 1923 Haaga sai kauppalan oikeudet. M. G. Stenius Oy teki aloitteita muiden muassa teiden, joukkoliikenneyhteyksien, vedensaannin, ulkovalaistuksen, terveydenhoidon ja koulujen perustamiseksi ja parantamiseksi.

1.3.3. Pohjois-Haaga ja linnoituslaitteet

Pohjois-Haaga oli 1950-luvulle saakka Etelä-Haagan huvilayhdyskunnan takametsä, jossa käytiin esimerkiksi marjassa ja hiihtämässä. Teuvo Pakkalan tien asuinalueen kohdalla oli ampumarata. Alueen ensimmäiset tiet rakensivat venäläiset Ensimmäisen maailmansodan aikaisen maalinnoituksen rakentamisen yhteydessä. Pohjois-Haagassa on edelleen jäljellä joitakin venäläisten linnoituslaitteita 1910-luvulta ja useat tie- ja käytävälinjaukset noudattavat nykyäänkin venäläisten rakentamien tykkiteiden linjauksia.

1.3.4. Alueliitoksen jälkeinen aika

Aina vuoteen 1946 asti, jolloin Haaga suuren alueliitoksen yhteydessä liitettiin Helsinkiin, Haagasta pyrittiin kehittämään itsenäistä, vehreää, luonnonhelmassa olevaa huvilakaupunkia. Alueliitokseen asti asemakaavoituksessa noudatettiin mukaillen Lars Sonckin vuonna 1901 valmistunutta suunnitelmaa ja Eliel Saarisen vuoden 1915 Munkkiniemi-Haaga-suunnitelmaa.

Alueliitoksen jälkeen, Helsingin huutavan asuntopulan vuoksi Haagaan tehtiin purkukaava. Ensimmäiseksi alueliitoksen jälkeen 1950-luvulla Pohjois-Haagaan rakennettiin kolme asuinaluekokonaisuutta Pohjois-Haaga I, II ja III. Etelä-Haagan huviloita korvattiin vähitellen 1950- ja 1960-luvuilla moderneilla kerrostaloilla. Kivihakaan syntyi 1960-luvulla asuinaluekokonaisuus. Lassilassa Pohjois-Haagan aseman ympäristö on kaavoitettu 1970-luvulla. Pohjoisin osa Lassilaa on rakennettu 1970-1990 luvuilla 1940-luvun lopulla rakennetun rintamamiestaloalueen paikalle.

Nykyään kauppalan aikaisia rakennuksia on jäljellä nelisenkymmentä ja rakennuskannasta 93 prosenttia on alueliitoksen jälkeen rakennettuja rakennuksia. Yhtään katu- tai miljöökokonaisuutta kauppalan aikaisesta ilmeestä ei ole säilynyt, mutta Huopalahden vanhan asemarakennuksen ja Huopalahden kirkon ympäristöt on luokiteltu arvokkaiksi.

Kuvapari Kauppalantieltä Sankarikalliolle päin. Ylempi kuva on otettu noin vuonna 1910 ja alempi vuonna 2005.

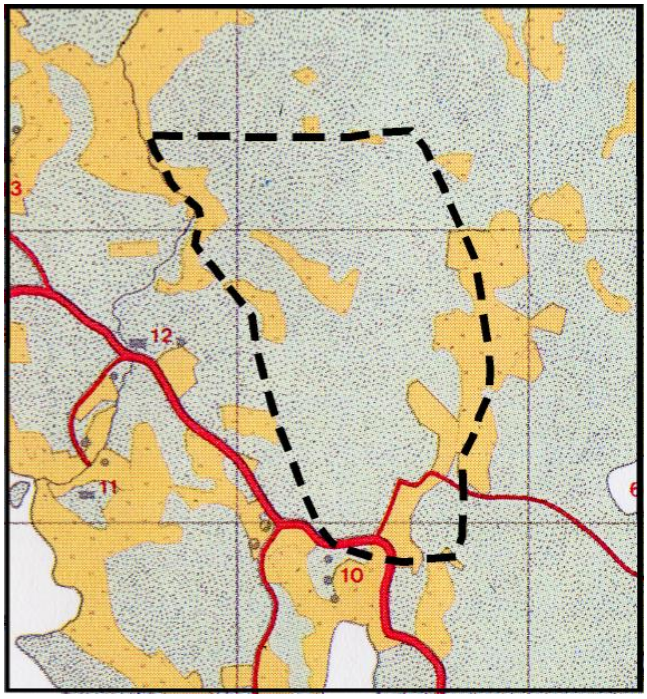

Suunnittelualue 1800-luvulla

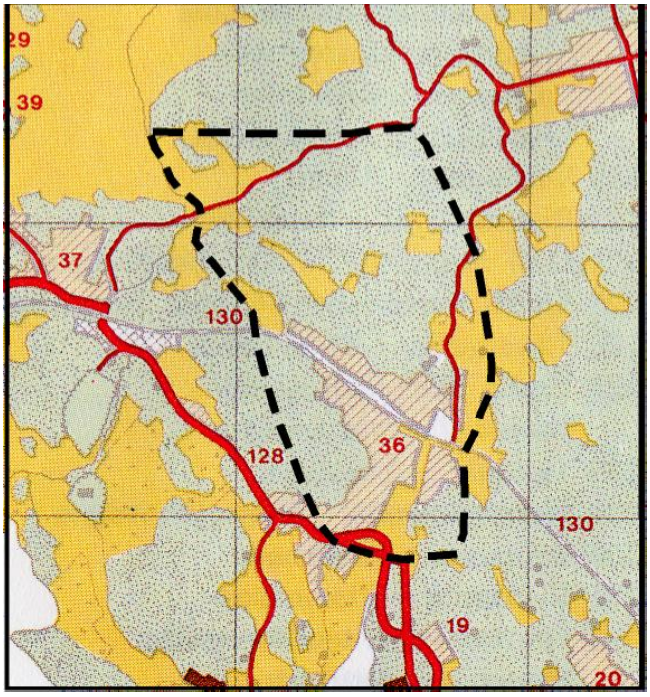

Suunnittelualue 1940-luvulla

Suunnittelualue 1980-luvulla

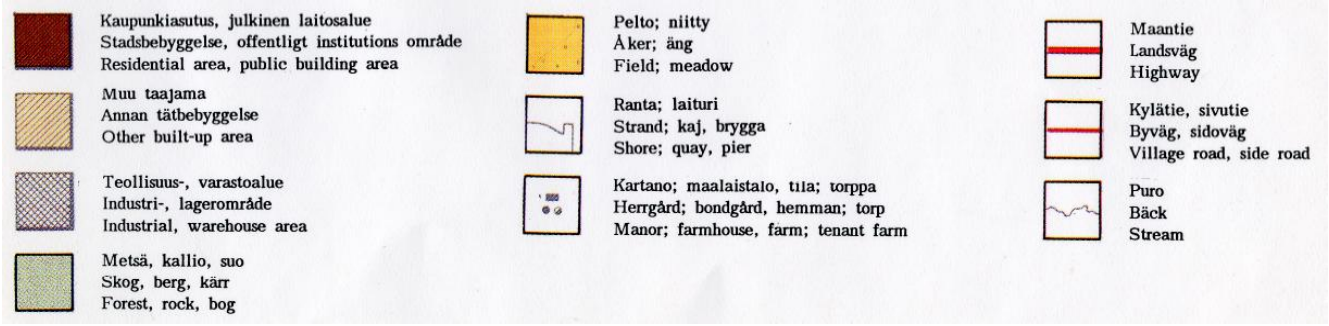

Topografia

0-5 metriä

5-10 metriä

10-15 metriä

15-20 metriä

20-25 metriä

25-30 metriä

30-35 metriä

35-40 metriä

40-45 metriä

45-50 metriä

2. NYKYTILAN ANALYYSI

2.1. Miljöön ominaispiirteet

2.1.1. Topografia ja maaperä

Lassilan reunapuisto.

Haagan maiseman tärkeitä tekijöitä ovat päältä avoimet kalliomäet ja näiden väliin jäävät kapeat savilaaksopainanteet. Alueen kallioisessa koillisnurkkauksessa on korkein kohta, 46,6 metriä merenpinnasta. Matalin kohta taas on Mätäpuron laakso alueen kaakkoiskulmassa. Se on paikoin vain metrin merenpinnan yläpuolella.

Suunnittelualueen koillisen kulman maasto on erittäin vaihtelevaa kumpuilevine kalliomäkineen. Haagan alueen keskellä kulkee kaakko-luode-suuntainen kallioselänne, ”Peikonhampaan” kallioalueen ”niemi”. Se rajaa koillisen kallioalueen kanssa kapean laakson, jossa on nykyisin Aino Acktén puisto. Myös Runar Schildtin puisto sijaitsee pienen laakson pohjalla. Kivihaan taustalla kohoaa kaksi kalliomäkeä. Haagan puiston kohdalla on korkeimmillaan 22 metriä merenpinnan yläpuolelle nouseva täyttöalue. Luoteiskulmassa oleva Mätäjoen laakso on tasainen ja melko matalalla.

Moreenia on kallioselänteiden ja savilaaksojen reuna-alueilla. Savea on etenkin Mätäpuron ja Mätäjoen laaksoissa ja Aino Acktén puiston laaksossa. Laajasuonpuiston ja Strömstadin puiston paikkeilla saven päällä on paksu turvekerros.

2.1.2. Vesistöt, rannat ja pohjavesialueet

Lassilan reunapuisto.

Mätäjoki suunnittelualueen luoteisnurkassa ja Mätäpuro kaakkoisnurkassa ovat alueen tärkeimmät pintavedet. Niiden merkitys virkistyskäytössä on lähinnä maisemallinen, rannoilla ei ole uimapaikkoja tai kalastus- tai vesiurheilumahdollisuuksia. Mätäjoen rannoilla kasvaa arvokasta kasvillisuutta. Mätäpurossa on todettu olevan luontaisesti lisääntyvä taimenpopulaatio, mikä lisää puron suojeluarvoa.

Avo-ojia alueella on Aino Acktén puiston ja Laajasuonpuiston välisellä akselilla, ”Peikonhampaan puiston” lounaspuolella ja paikoin Eliel Saarisen tien reunoilla. Aino Acktén puiston oja on maisemallisesti erittäin tärkeä elementti puistossa. Myös Punnuspolun varren avo-oja tuo oman arvonsa ympäristöön. Suunnittelualueen pintavesistä löytyy lisää tietoa rakennusviraston Pienvesiohjelmasta.

Merkittäviä pohjavesialueita Haagan kaupunginosan alueella ei ole. Joitakin suoalueita sen sijaan on. Tärkein on entinen Laajasuo nykyisten Alppiruusu- ja atsaleapuiston ja Laajasuonpuiston kohdalla. Isonnevantien ympäristössä Strömstadin puiston kohdalla on niin ikään suota, kuin myös aivan eteläisimmässä osassa Riistavuorenpuistoa.

Aino Acktén puisto.

2.1.3. Tilarakenne, reunavyöhykkeet ja näkymät

Etelä-Haagassa rakennukset on sijoitettu parhaille paikoille rinteiden reunoille. Rinteiden avokalliolaet, saviset kohdat ja suot on aikoinaan jätetty rakentamatta. Merkittävän reunan näkee heti tultaessa Haagaan keskustasta päin. Laaksossa sijaitsevan, puoliavoimen Kauppalanpuiston länsipuolella kohoaa rinne, jonka reuna-alueella on kerrostaloja. Kivihaan rinteet Hämeenlinnanväylän toisella puolella muodostavat vastaparin Kauppalantien reunalle.

Pohjois-Haagassa tiet mutkittelevat edelleen maastonmuotojen mukaan, mutta kallioiden lakialueille on rakennettu kaikkein korkeimmat pistetalot. Tärkeä laakso, jossa on jopa avoimina säilyneitä vanhoja peltoaukeita, on Aino Acktén puiston laakso Haagan kaupunginosan keskipaikkeilla. Koillispuolella alkaa suunnittelualueen koillisnurkkauksen vaihteleva kalliomaasto ja lounaispuolella kohoaa Peikonhampaan mäki. Peikonhampaan ”niemi” muodostaa myös tärkeän reunan sen lounaispuolen metsään. Koillisnurkkauksen vaihteleva maasto muodostaa useita pieniä reunavyöhykkeitä, muttei yhtään todella tärkeää, koko maisemaa hallitsevaa reunaa.

Aino Acktén puisto.

Lassilan alue on rakennettu savimaalle laakson pohjalle. Näin ollen maasto on tasaista, eikä reunavyöhykkeitä juurikaan ole. ”Lassilan reunapuistossa” on kuitenkin merkittäviä avoimia alueita ja mielenkiintoisia, puuston rajaamia tiloja.

”Lassilan reunapuiston”, Aino Acktén puiston ja Kauppalanpuiston lisäksi Haagan puistossa on avointa tilaa. Muuten avoimet kohdat ovat voimalinjojen alusia, urheilukenttiä tai avokallioita. Mainitsemisen arvoinen on kuitenkin myös Hämeenlinnan väylän varressa, Metsäläntien pohjoispuolella oleva avoin tienvarsiniitty metsäsaarekkeineen.

Kivihaankallio.

Suunnittelualueen monet paljaat kalliolaet tarjoavat pitkiä näkymiä. Tosin usein näkymät ovat kasvaneet tai kasvamaisillaan umpeen. Kivihaankallion päältä on pitkä näkymä Hämeenlinnanväylän yli Etelä-Haagan puolelle. Sankarikalliolla puut ovat juuri kasvaneet niin korkeiksi, että näkymät aina Pikku-Huopalahteen asti ovat umpeutumassa. ”Isonnevantien-Kylätien puistikon” kallion päältä on hieno näkymä pienen laakson yli vanhalle peruskoululle. Riistavuorenpuistossa Vihdintien viereisiltä kallioilta näkee Pitäjänmäen teollisuusalueelle. Lisäksi näkymiä on avoimilla alueilla.

Alueen näkymissä olisi säilyttämisen lisäksi myös parannettavaa. Voimalinjojen alusten pitkissä näkymissä on potentiaalia, mutta niitä olisi kehitettävä puistomaisempaan suuntaan esimerkiksi rikkomalla suoria metsänreunoja. Näkymät harvoihin vesistöihin ovat rempallaan. Aino Acktén puiston oja ja Mätäjoki ovat näkymättömissä varsinkin keskikesällä.

Pintavedet



Maaperä

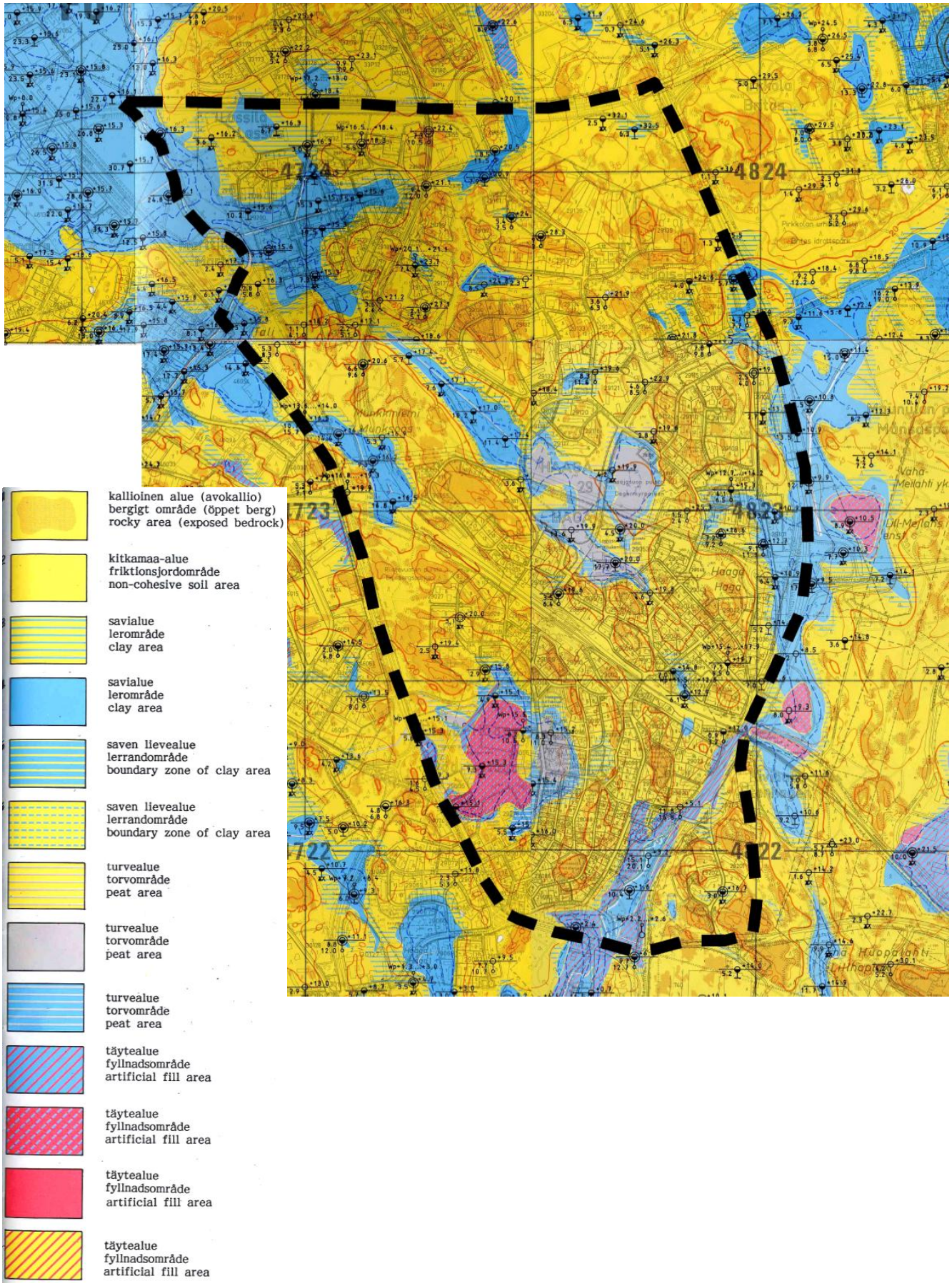
4824
4822
kallioinen alue (avokallio)
bergigt område (öppet berg)
rocky area (exposed bedrock)
kitkamaa-alue
friktionsjordområde
non-cohesive soil area
savialue
lerområde
clay area
savialue
lerområde
clay area
saven lievealue
lerrandområde
boundary zone of clay area
saven lievealue
lerrandområde
boundary zone of clay area
turvealue
torvområde
peat area
turvealue
torvområde
peat area
turvealue
torvområde
peat area
täytealue
fyllnadsområde
artificial fill area
täytealue
fyllnadsområde
artificial fill area
täytealue
fyllnadsområde
artificial fill area
täytealue
fyllnadsområde
artificial fill area

Maisemarakenne

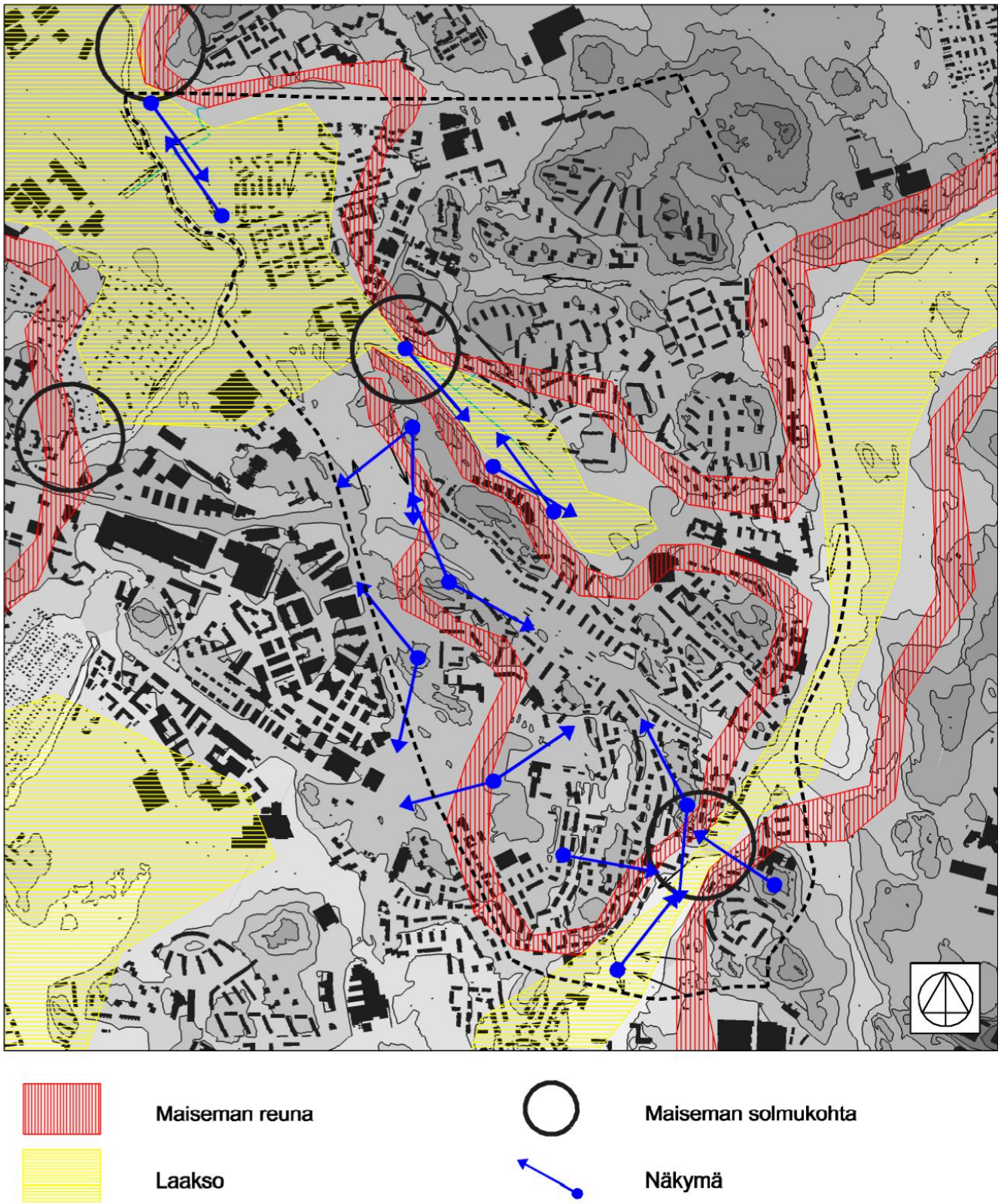

Avoimet tilat ja voimalinjat

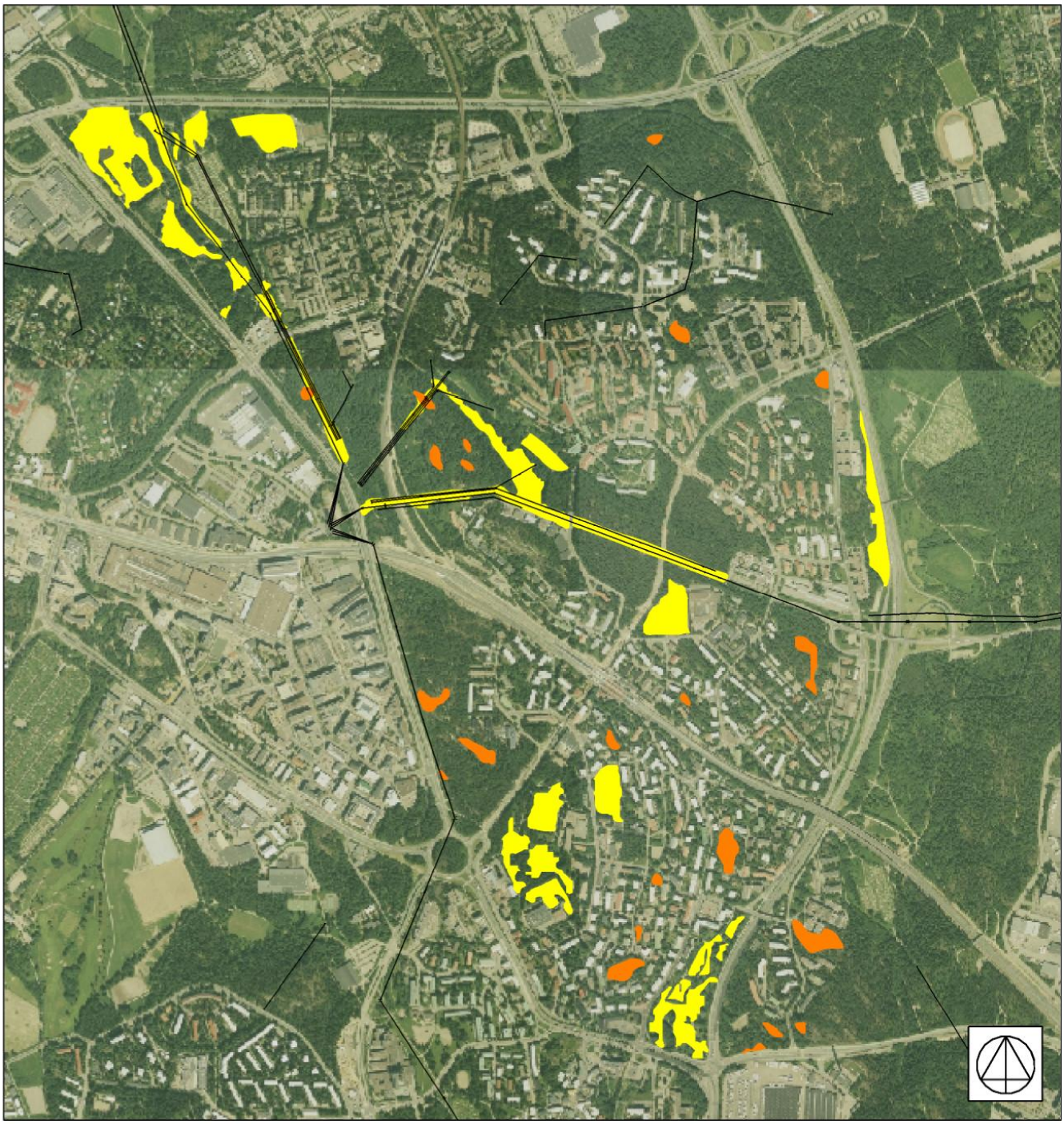

Avoimet tilat

Avokalliot

Voimalinjat

Pienilmasto

2.1.4. Pienilmasto

Pääosin pienilmastoltaan lämpimät alueet Haagan kaupunginosassa sijaitsevat rinteiden etelä- ja lounaispuolella ja kylmät ja varjoisat alueet rinteiden pohjois- ja koillispuolella. Aino Acktén puiston laaksoon saattaa olosuhteiden ollessa oikeat muodostua kylmäilmajärvi. Kylmä ilma saattaa seistä myös maaston pienemmissä painanteissa varsinkin koillisnurkkauksen kumpuilevalla alueella.

Haagan vaihteleva maasto ja mutkaiset tiet pitävät pahimmat tuulet poissa suurimmalta osalta aluetta. Kuitenkin avoimilla alueilla, kuten suurien väylien ja junaratojen sekä voimalinjojen avointen alusten ympäristöissä tuulet pääsevät puhaltamaan vapaammin. Hämeenlinnanväylän alkupäässä on yksi Haagan tuulisista paikoista. Myös Lassilan reunapuiston avoimilla alueilla tuulee enemmän kuin muualla Haagassa.

2.1.5. Melu

Haagan kaupunginosa sijoittuu suurten väylien keskelle, joten meluhaitat ovat vakava ongelma. Asuintaloja on jonkin verran melualueilla, mutta suurin haittavaikutus kohdistuu suunnittelualueen reunoilla, väylien varsilla oleviin viheralueisiin. Väylien varsilla olevat viheralueet ovat yleensä hyvin laajoja viheraluekokonaisuuksia, kuten suunnittelualueen länsireunan ja koilliskulmauksen metsäalueet. Riistavuorenpuistossa, ”Lassilan reunapuistossa”, ”Aku Korhosen puistossa” ja Kauppalanpuistossa suurten väylien melu on kaikista häiritsevintä.

Suunnittelualueen sisäosissa ainakin ”Ammattikoulunpuisto” ja ”Näyttelijän puistikko” ovat meluisia. Myös junaradoista tulee jonkin verran meluhaittoja alueen sisäosiin, mutta niistä lähtevä melu ei ole jatkuvaa, eikä siis niin häiritsevää kuin autoteiden melu. Toisaalta useimmat Haagan pienemmistä puistoista ovat hyvin hiljaisia ja rauhallisia, kuten esimerkiksi korttelien sisällä olevat ”Ryytimaan korttelipuisto” ja ”Ohjaajanpuisto”.

Melu

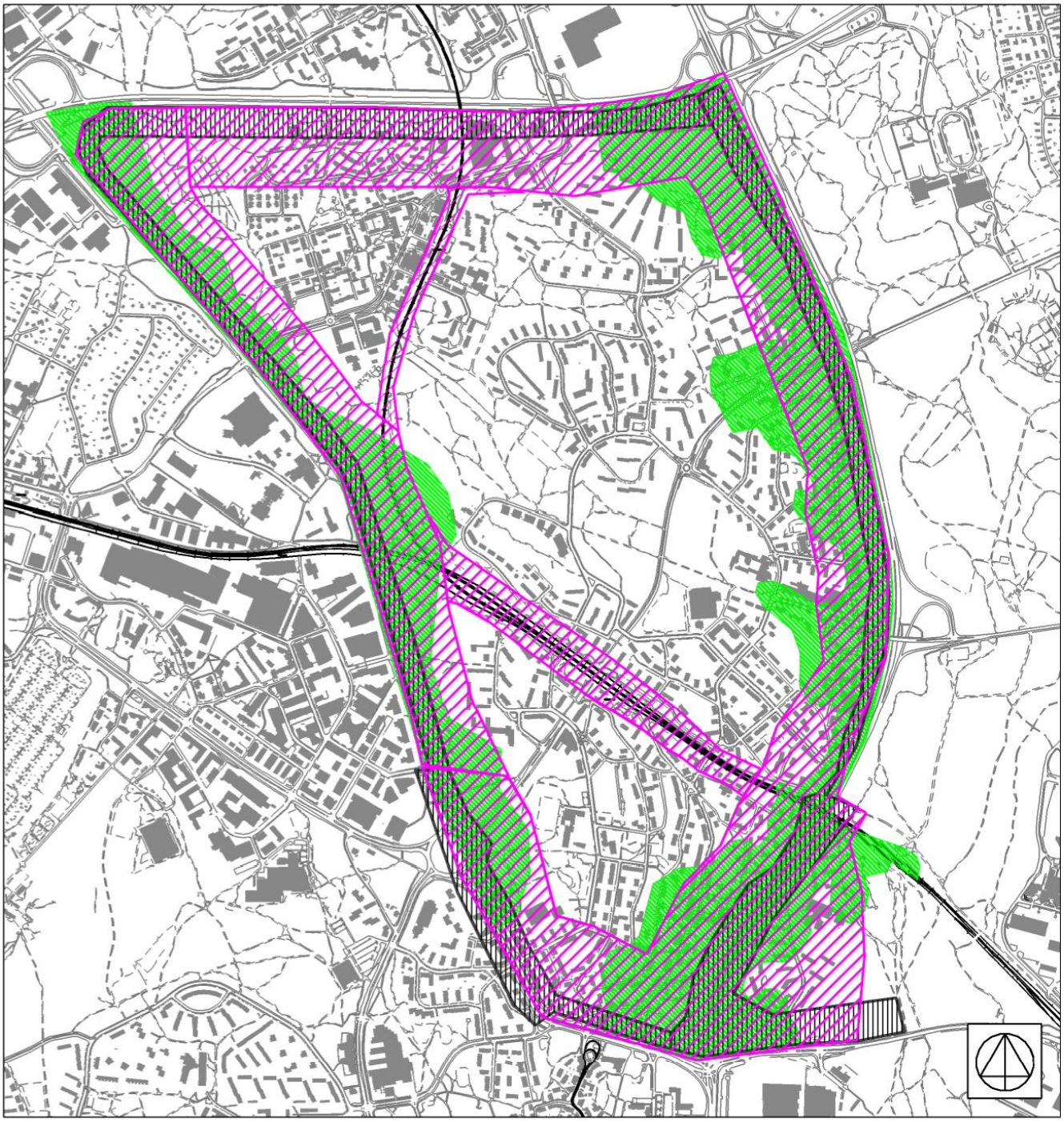

Mitatut 55 dB(A):n melukäyrät 1990-luvun lopun liikennemäärillä

55 dB(A):n arvioitu reuna vuoden 2010 liikennemäärillä

Pakokaasujen arvioidun haitta-alueen etäisyys tien reunasta vuonna 2010

2.2. Muutoskohdat lähivuosina

2.2.1. Yleiskaava

Yleiskaavassa Haagan rakennetut osat on määritelty kerrostaloval-taisiksi asumis- ja toimitilakäytössä oleviksi alueiksi. Aino Acktén puiston, Alppiruusu- ja atsaleapuiston, uuden Laajasuonpuiston, ja ”Peikonhampaanpuiston” muodostama viherakseli on määritelty kaupunkipuistoksi, jota kehitetään monipuolisena toiminta-, kohtaa-mis-, kulttuuri- ja luontoympäristönä. Muut merkityt viheralueet ovat virkistysaluetta, jota kehitetään koko kaupungin kannalta merkittä-vänä virkistys- ja ulkoilualueina. Tätä virkistysaluetta ovat Kauppa-lanpuisto, Riistavuorenpuisto, ”Kaupinpuisto”, ”Lassilan reunapuis-to”, Runar Schildtin puisto, ”Ida Aalbergin puisto”, ”Aku Korhosen puisto” ja ”Nuijamiestentien suojavyöhyke”.

Uutta rakentamista yleiskaavassa on suunniteltu alueen länsireu-naan ”Lassilan reunapuistoon”, Kaupintien eteläpuolelle ja Riista-vuoren puistoon.

2.2.2. Rakennetut arvoalueet

Steniuksen kauppapuutarhan aikaisia rakennuksia ei ole säilynyt Haagassa, eikä myöskään Korpaksen ja Backaksen tilojen raken-nuksia. Villa Furuhäll ja sen oheisrakennukset huvilayhdyskunnan ajalta ovat vanhimmat alueella säilyneet rakennukset. Kauppalan aikaisia rakennuksia 1920- ja 1930-luvuilta on säilynyt muutamia.

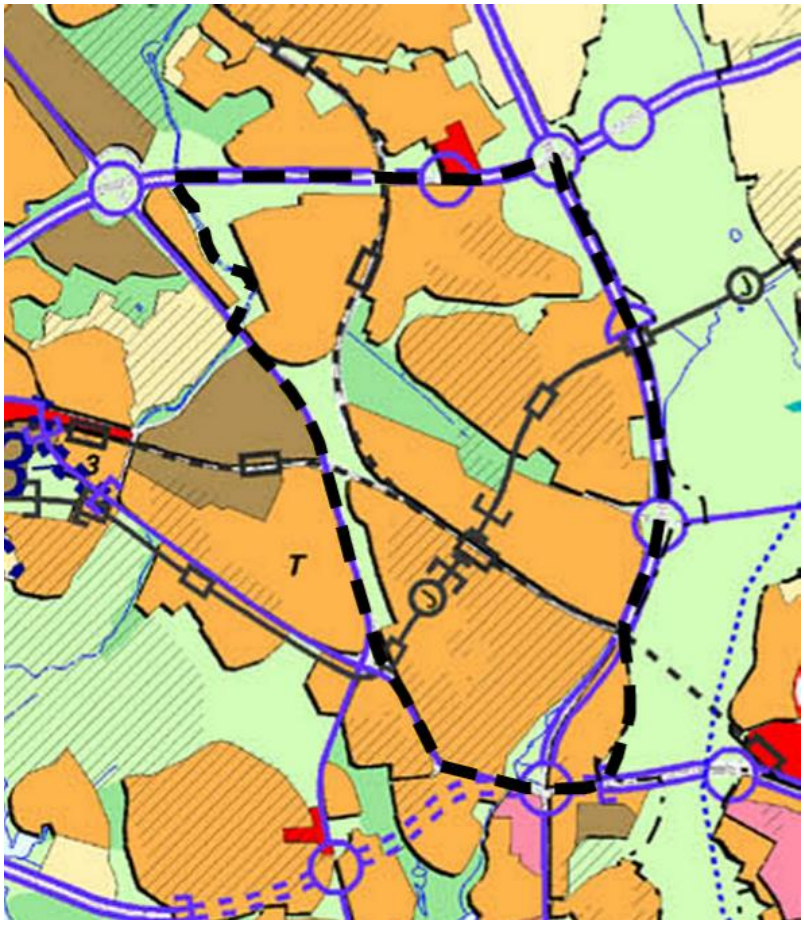

Kerrostalovaltainen alue, asu-minen/ toimitila

Virkistysalue

Kaupunkipuisto

Huopalahden aseman ja Huopalahden kirkon ympäristöt on luokiteltu arvokkaiksi.

Haagassa merkittäviä ovat myös puhtaat 1950- ja 1960-lukujen asuinaluekokonaisuudet, kuten Ohjaajantien alue ja Kivihaan alue. Mainitsemisen arvoinen on myös Jaakko Laapotin 1960-luvulla suunnittelema ajan hengen mukainen rivitalosarja Orapihlajatiellä.

2.2.3. Asemakaavoitus

Suunnittelualue on kauttaaltaan asemakaavoitettu, lukuun ottamatta ”Lassilan reunapuistoa”. Asemakaavamuutoksia on tulossa tai tehty lähiaikoina seuraaville alueille:

- Orapihlajatien alue: alueelle suunnitellaan tiivistä pientalorakentamista. Suunnitelmat ovat jäissä mahdollisen lentokentälle johtavan junaradan tilavarauksen vuoksi.

- Teuvo Pakkalan tien alue ympäristöineen: Hämeenlinnanväylän varrelle suunnitellaan työpaikkarakentamista ja Eliel Saarisen tien varteen asuinrakennuksia. Uutta asuinrakentamista suunnitellaan myös Ida Aalbergin tien varteen leikkipuisto Pohjois-Haagan koillispuolelle. Tyhjä päiväkotitontti muutetaan puistoksi. Kaava on hyväksytty Kaupunkisuunnittelulautakunnassa 26.10.2006.

- Haagan keski- ja länsiosat: Täydentäviä asuinkortteleita Haagan länsiosaan Eliel Saarisen tien varrelle ja ympäristöön. Aluetta rakennetaan parhaillaan.

- Kaupintien eteläpuoli: Alueelle on suunniteltu asuinrakennuksia. Valmistunut asemakaava hylättiin korkeimmassa hallinto-oikeudessa.

- Lassila, Laurinniityntien ja Kaupintien risteys: tontti 29195/4 muutetaan pysäköintialueesta asuntoalueeksi

- Nuijamiestentien rampin alueelle on kaavoitettu toimistotalo.

- Hopeatien itäpuolella olevaan metsikköön rakennetaan parhaillaan palvelutaloa.

- Eliel Saarisen tien eteläpään ympäristö: asemakaavoitus on käynnissä. Alueelle suunnitellaan lisärakentamista.

- ”Lassilan reunapuiston” alueen asemakaavoittamista ei ole ohjelmoitu kaupunkisuunnitteluviraston lähitulevaisuuden hankkeisiin.

2.2.4. Liikennesuunnittelu

Haagan alueellisen liikennesuunnitelman laatiminen on parhaillaan käynnissä kaupunkisuunnitteluvirastossa.

Haagan rakentamisvaiheet

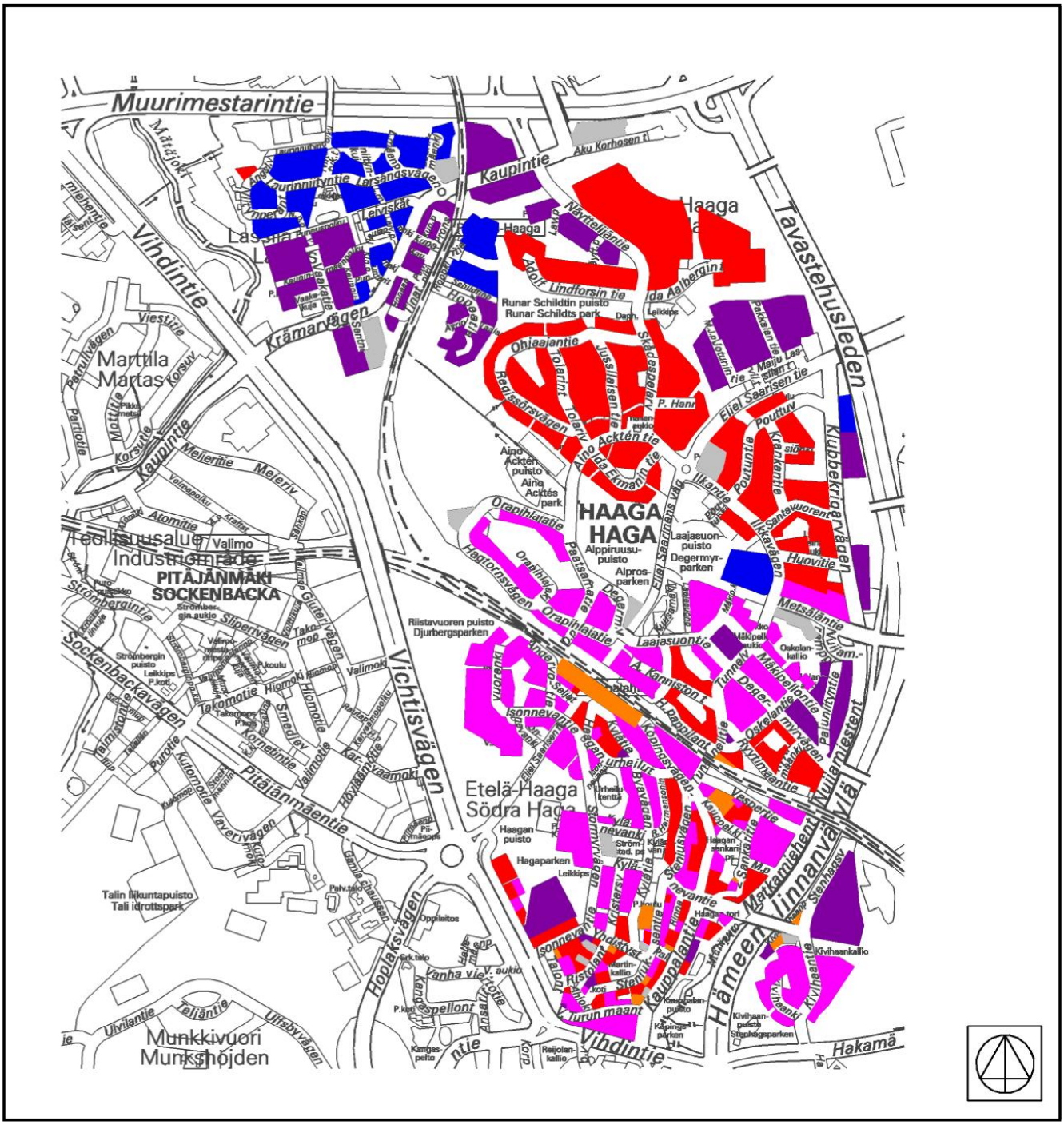

2.2.5. Liikuntavirasto

Ohjaajantie.

Liikuntaviraston ainoa hanke alueella lähivuosina on Laajasuonpuiston liikunta-alue, jota tullaan rakentamaan vuosina 2007-2009.

2.2.6. Sosiaalivirasto

Sosiaaliviraston hankeohjelmaehdotukseen vuosille 2006-2010 sisältyy leikkipuisto Isonnevan peruskorjaus ja laajennus vuosina 2007-2008 toteutettavana hankkeena.

2.3. Haagan katuverkosto

Kaupintie.

Haagan kadut ovat kapeita. Ne mutkittelevat maastonmuotojen mukaan. Katunäkymät ovat yleisesti lyhyitä mutkien ja maaston korkeuserojen ansiosta. Haaga on tunnettu siitä, että sinne on kyllä helppo löytää mutta vaikeaa on löytää ulos.

Etelä-Haagan katuverkko periytyy suurimmaksi osaksi kauppalan ajoilta. Aseman molemmin puolin on jopa nähtävissä Lars Sonckin vuonna 1901 julkaiseman asemakaavaehdotuksen katuverkkoa. Aivan etelässä on säilynyt pieni pätkä Vanhan Turun maantien linjausta, josta osa jatkuu myös Kauppalan puistossa puistotienä.

Kaupintie.

Pohjoisemmaksi mentäessä kadut nuorentuvat: Pohjois-Haaga I:n, II:n ja III:n kadut ovat 1950-luvulta, Teuvo Pakkalan tien asuinalueen ja Pohjois-Haagan aseman ympäristön kadut 1970-luvulta. Pohjoisin osa Lassilaa on rakennettu 1980-luvulla, mutta osa kaduista on 1940-luvun lopussa rakennetun rintamamiestaloalueen katuja. Pohjois-Haagassa on myös ollut 1910-luvulta asti venäläisten rakentaman Ensimmäisen maailmansodan aikaisen maalinnoituslaitteen yhteydessä rakennettuja tykkiteitä. Jotkut kadut ja erityisesti puistokäytävät noudattavat edelleen tykkiteiden linjauksia.

2.3.1. Pinnoitteet ja reunakivet

Katualueilla pinnoitteena on asfaltti ja reunakivenä useimmiten harmaa tai punainen graniitti. Uusissa liikenteenjakajissa ja liikenneympyröissä on käytetty erilaisia graniitti- ja betonikiveyksiä. Myös uudemmilla kaduilla pyöräkaista on saatettu erottaa jalankulusta kivetyllä raidalla.

Thalian aukio.

2.3.2. Torit ja aukiot

Varsinkin Haagan vanhimmissa osissa on useita aukioita ja toreja. Niiden nykyinen ilme ei useimmiten ole kovin hehkeä, mutta silti ne ovat tärkeitä elementtejä kaupunkirakenteessa.

Jotkut aukiot toimivat edelleen pieninä palvelukeskittyminä, kuten Thalian aukio, Linnaleirinaukio ja Palokaivonaukio. Haagan torilla on jopa yksi tai kaksi uskollista torikauppiasta. Mäkipellonaukio ja Oskelanaukio ovat syrjemmässä ja jääneet liikenteen jalkoihin.

Haagan kaupunkirakenteessa on myös useita nimeämättömiä leventymiä katutilassa, joita voi kutsua aukioiksi. Kivihaankujan päätteessä on yksi tällainen aukio, kuten myös Lassilan 1970-luvun asuinalueen kävelykaduilla on useita leventymiä.

Palvelujen ja kohtaamispaikkojen säilymisen vuoksi aukioiden ilmeen kohentaminen olisi tärkeää. Myös liikennejärjestelyjä tulisi parantaa varsinkin kevyelle liikenteelle mukavammaksi esimerkiksi Palokaivonaukiolla, Haagan torilla ja Mäkipellonaukiolla.

2.3.3. Asemaympäristöt

Haagassa on kaksi juna-asemaa, Huopalahden asema ja Pohjois-Haagan asema. Huopalahden asema on ollut paikallaan jo yli sata vuotta ja sen vanhan asemarakennuksen ympäristö on luokiteltu arvokkaaksi. Eliel Saarisen tien rakentamisen yhteydessä aseman ympäristöön tuli muutoksia. Aseman kohdalla junaradan ali pääsee kolmesta kohtaa. Näistä alikulkutunneleista pääsee myös asemalaitureille portaita pitkin tai hissillä. Radan pohjoispuolella, Haagan pappilantien jatkona on aseman parkkipaikka. Aseman ympäristö on osittain toimiva ja miellyttävä kokonaisuus, mutta varsinkaan Eliel Saarisen tien ympäristön reitit eivät toimi. Jyrkistä rinteistä johtuen luiskat asematunneleista ylös ovat pitkät ja moni oikoo istutusalueiden läpi. Asemalle ei myöskään ole suoraa yhteyttä Isonnevantieltä eikä Laajasuontieltä, vaikka tilaa käytäville olisi. Tällä hetkellä teiltä kuljetaan asemalle tallattuja polkuja pitkin. Luiskien reunojen istutukset ovat paikoin ränsistyneitä ja rikkaruohoisia.

Pohjois-Haagan asema.

Pohjois-Haagan asema on epämiellyttävä. Junarata kulkee sillalla. Aseman ympäristö on siis sillan alusta, jolla on lähinnä parkkipaikkoja. Kadut aseman ympäristössä ovat kolkkoja. Kävelijän mittakaavaa alueella ei ole. Laiturialueelle pääsee sillan alta portaita pitkin tai hissillä ja Kaupintien päästä luiskaa pitkin. Pohjoiseen menevälle laiturille pääsee myös Hopeapuiston kohdalta. Kannelmäen ja Pohjois-Haagan aseman välillä ei ole yhteyttä, jonka vuoksi ihmiset käyttävät junasiltaa oikoreittinä.

Eliel Saarisen tie.

Asemia ei asukaskyselyssä oltu nostettu erikseen esiin, mutta katualueiden saamista vastauksista voi päätellä jotain. Pohjois-Haagan aseman ympärillä oleva katualue D nousi esiin monissa negatiivisissa yhteyksissä. Alue koettiin turvattomaksi, huonokuntoiseksi, roskaiseksi ja pimeäksi. Huopalahden asema sai joitakin huomioita avovastauksissa. Sen ympäristön talvikunnossapitoa moitittiin ja asemalle toivottiin katukarttaa, koska ympäristö mielletään sekavaksi.

2.3.4. Katuvihreä

Varsinaista katuvihreää Haagan kaupunginosassa on vähän. Vehreä ilme tulee lähinnä pihoissa olevasta kasvillisuudesta. Koska kaupunginosa on vanha, puut ovat ehtineet kasvaa isoiksi. Pihojen suuret puut ovatkin katualueiden tärkeä vehreyttäjä.

Kaupintiellä, Näyttelijäntien pohjoispäässä ja Eliel Saarisen tiellä on Haagan ainoat katupuurivit. Näiden alla on myös pensasistutuksia. Eliel Saarisen tien kannen päällä on massiivisimmat katuistutukset vihreyttämässä kevyenliikenteenympäristöä. Lassilan 1970-luvun asuinalueen kävelykaduilla on runsaasti katuistutuksia, mutta useimmat niistä rupeavat olemaan melko ränsistyneitä. Eteläisemmässä Haagassa aukioiden ympäristöissä on katukasvillisuutta, kuten Thalian aukiolla, Palokaivon aukiolla ja Haagan torilla. Alueella on myös pieniä alueita liikenteenjakajina ja muuntamoiden ympäristöissä,

Eliel Saarisen tie.

Katulinjausten iät

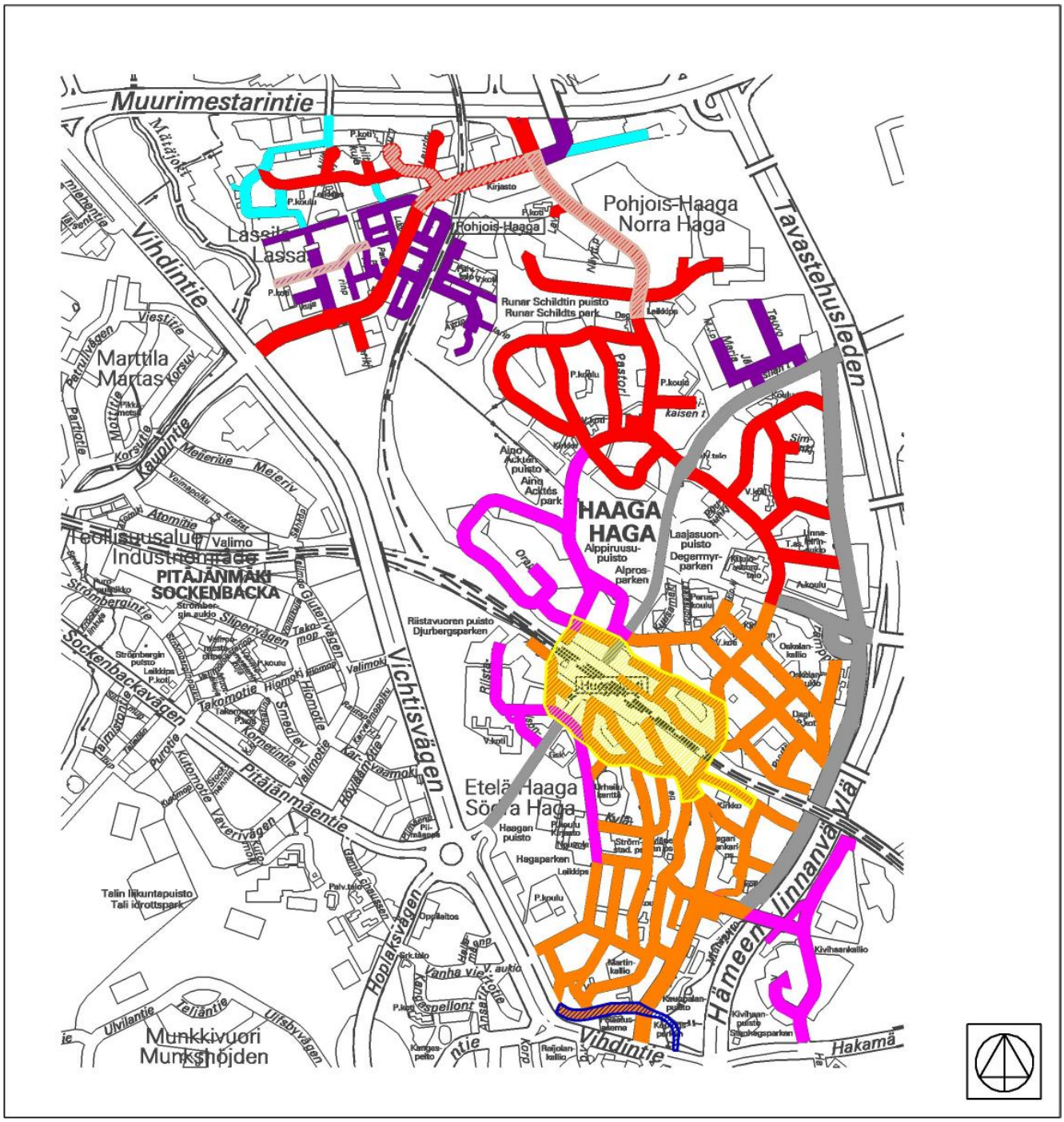

Lars Sonckin vuoden 1901 asemakaavaehdotuksen mukaiset kadut	1980-luvun kadut
Kauppalan aikaiset katulinjaukset	Läpikulkutiet
1950-luvun kadut	Vanha tykkitien linjaus
1960-luvun kadut	Vanha Turun maantien linjaus
1970-luvun kadut	

Joukkoliikenne

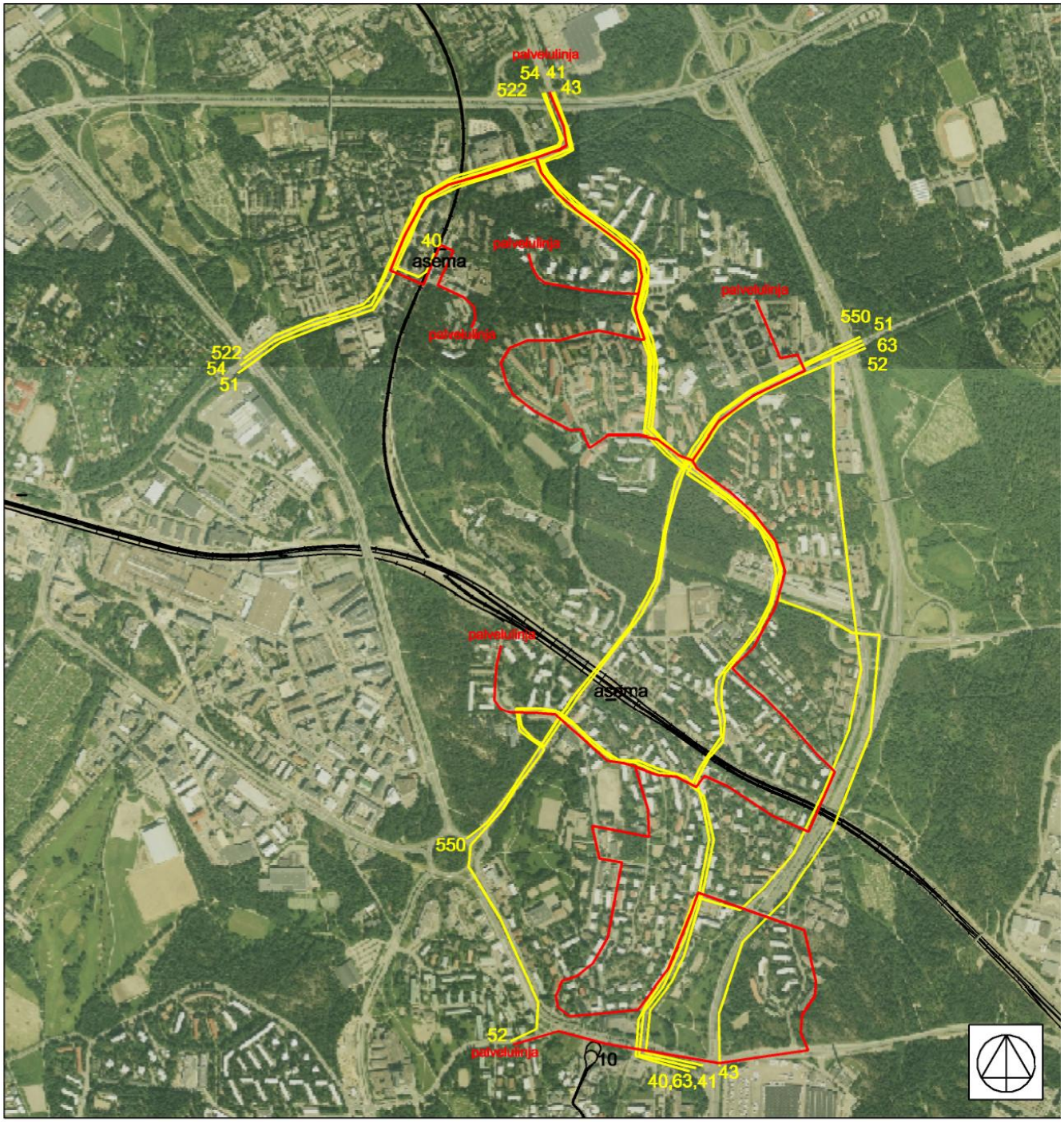

joilla on viheralueen hoitoluokka, mutta jotka käytännössä ovat katuvihreää. Tällaisia ovat esimerkiksi ”Paatsamatien viherkolmio” ja ”Ahjokujan liikenteenjakaja”. Yleensä näillä alueilla kasvillisuutena on nurmikkoa ja puita.

2.4. Haagan viheralueverkosto

Orapihlajapuisto.

Haagan viheralueet ovat 1950-luvun asemakaavan mukaiset, jossa kaikki rakentamatta jääneet alueet osoitettiin puistoiksi. Rakennukset sijoitettiin parhaille paikoille, joten puistoiksi jäivät soiset ja ryteikköiset paikat sekä jyrkät kalliot. Alueitten soveltumista virkistyskäyttöön ei tutkittu. Nykyään Haagan alueen pinta-alasta hieman yli 30 prosenttia on viheraluetta. Puistoa on 46 hehtaaria ja metsää 141 hehtaaria. Viheralueita yhteensä suunnittelualueella on noin 72 m² asukasta kohden.

2.4.1. Metsät ja avokalliot

Suunnittelualueella on 141 hehtaaria metsää. Alueen länsireunalla on kohtalaisen suuri, Riistavuorenpuistosta, ”Peikonhampaanpuistosta” ja ”Lassilan reunapuistosta” koostuva metsäalue. Siitä lähtee metsäkaistaleita alueen sisäosiin, kuten Aino Acktén puistoon ja Runar Schildtin puistoon. Runar Schildtin puiston metsä jatkuu alueen koillisnurkkaan asti, josta on yhteydet Keskuspuistoon. Haagan metsäalueiden suurin vahvuus on se, että alueet ovat pinta-alaltaan kohtalaisen suuria ja muodostavat kattavan verkoston, jota pitkin Haagan ulkoilureitit kulkevat. Osa Haagan metsäalueista on kuitenkin epämääräisiä. Niiden käytäväverkosto ja valaistus on puutteellinen eikä niissä ole penkkejä tai roska-astioita. Tämä saa alueet tuntumaan jättömaalta, vaikka ne ovat erittäin suosittuja ulkoilualueita.

Alueelle tyypillisiä pienempiä metsälämpäreitä ovat rakentamatta jääneet, yleensä reunoiltaan metsäiset avokalliot. Niitä on siellä täällä asuinrakennusten väleissä yhteensä yli kymmenen. Esimerkiksi Martinkallio, Oskelankallio ja Kivihaankallio edustavat tätä tyyppiä. Useimmilla avokalliolämpäreillä ei ole virallisia nimiä, ja niiden käyttäjäryhmä koostuu pelkästään lähitalojen asukkaista. Osa avokallioista on kuitenkin erittäin hienoja kalliolakineen ja pitkine näkymineen. Niiden saaminen paremmin virkistysaluekäyttöön on toivottavaa.

Ida Ekmanin puisto.

2.4.2. 1950- ja 1960-lukujen rakennetut puistot

Haagan kaupunginosalle erittäin tyypillinen puistotyyppi on 1950-1960-luvun pieni, suojaisella paikalla sijaitseva monilajinen puisto tai puistikko, jossa on kukkivia tai muuten värikkäitä yksittäispensaita, pieniä kukkivia puita sekä mahdollisesti myös kukkaistutuksia. Vaikka näiden puistojen istutettu kasvillisuus onkin vuosien saatossa epäilemättä köyhtynyt, monissa niistä on edelleen nähtävissä erilaisia Bengt Schalinin suosikkikasveja ja kasviyhdistelmiä, mikä viittaa Schalinin tekemään suunnitelmaan. Tällaisia puistoja ovat muiden muassa Kylänevan puisto, Huovipuisto, ”Näyttelijän puistikko”, Thalian aukio ja Ida Ekmanin puisto. Näiden puistojen tyyppilajeja ovat esimerkiksi erilaiset kirsikkapuut (*Prunus* sp.), kirsikkasorvarinpensas (*Euonymus planipes*), helmiorapihlaja (*Crataegus* x *mordenensis* ’Toba’), tuomipihlajat (*Amelanchier* sp.), nuokkusyreeni (*Syringa reflexa*) ja neitoangervo (*Spiraea* x *cinerea*)

2.4.3. Viheralueiden erikoisuudet ja poikkeukset

Alppiruusu- ja atsaleapuisto on Haagan erikoisuus. Puistoon istutettiin vuonna 1975 3000 alppiruusuristeymää yliopiston tutkimustarkoituksiin. 1996 puistoa laajennettiin istuttamalla alppiruusualueen pohjoispuolelle 1500 puistoatsaleaa. Alppiruusupuisto on niin erikoinen, että se vaikuttaa Haagan tunnettavuuteen. Yksi puiston lisäykseen valituista alppiruusulajikkeista on jopa nimetty Haagaksi.

Alppiruusu- ja atsaleapuisto.

Kauppalanpuisto ja Haagan puisto ovat keskenään samantapaisia suurehkoja, avoimia puistoja. Ne poikkeavat Haagan muista puistoista nurmikentillään ja näkymillään. Maisemallisesti ne ovat kuitenkin toistensa vastakohtia: Kauppalanpuisto sijaitsee Mätäpuron laaksopainanteessa ja Haagan puisto täyttömäen päällä. Kauppalanpuisto on myös vanhempi kuin Haagan puisto.

Haagan kaupunginosan luoteisnurkan viheralueet ovat myös muusta suunnittelualueesta poikkeavia. Aivan luoteessa, Kehä I:n ja Vihdintiehen rajautuen on ”Lassilan reunapuisto”. Se on suunnittelualueella jokseenkin epämääräinen paikka, jolla ei ole asemakaavaa, mutta se palvelee hyvin viheralueena. Lassilassa Laurinniityn leikkipuisto edustaa uudempaa puistosuunnittelua. Pohjois-Haagan aseman molemmin puolin sijaitsevan asuinalueen viheralueet ovat pieniä kävelykatualueen keskellä olevia aukioita.

2.4.4. Viheraluerakenteen jatkuvuus ja saavutettavuus

Suunnittelualueelta tärkeimmät ulkoilureitit vievät Keskuspuistoon, Talin liikuntapuistoon, Pikku-Huopalahden läpi Munkkiniemeen ja Seurasaareen ja Mätäjokea pohjoisessa seuraavaan Kartanonhakaan.

Aino Acktén puiston kaunis ulkoilureitti.

Seudullisesti merkittäviksi ulkoilureitiksi on merkitty reitti Talin liikuntapuistosta Riistavuorenpuiston, ”Kaupinpuiston”, Runar Schildtin puiston ja ”Aku Korhosen puiston” kautta Keskuspuistoon. Toinen seudullisesti merkittävä reitti kulkee junaradan vartta Keskuspuistosta Pitäjänmäen suuntaan ja kolmas kulkee ”Lassilan reunapuistossa” Mätäjoen vartta pitkin.

Paikallisessa rakenteessa merkittäviksi ulkoilureiteiksi on merkitty Metsäläntien kohdalta lähtevä, Alppiruusu- ja atsaleapuiston ja Aino Acktén puiston läpi kulkeva reitti, joka jatkuu Kippuntapolulle ja siitä pohjoiseen Kehä I:n toiselle puolelle. Runar Schildtin puiston ja Ida Aalbergin puiston yhdistää Keskuspuistoon toinen paikallisesti merkittävä reitti. Kolmas reitti kulkee Lassilassa Kehä I:n suojametsää pitkin.

Ulkoilureitit katkeavat pahasti muutamassa kohdassa. Haagan puiston ja Riistavuoren puiston yhteys toisiinsa on olematon. Jos yhteys olisi toimiva ja vielä Kivihaan päässä olisi Kivihaankallion yli yhteys Keskuspuistoon, reitti yhdistäisi Keskuspuiston, Kivihaankallion, Kylänevan ja Strömstadin puistot, Haagan puiston, Riistavuoren puiston ja Pohjois-Haagan metsäalueet toisiinsa.

Ulkoilureitit

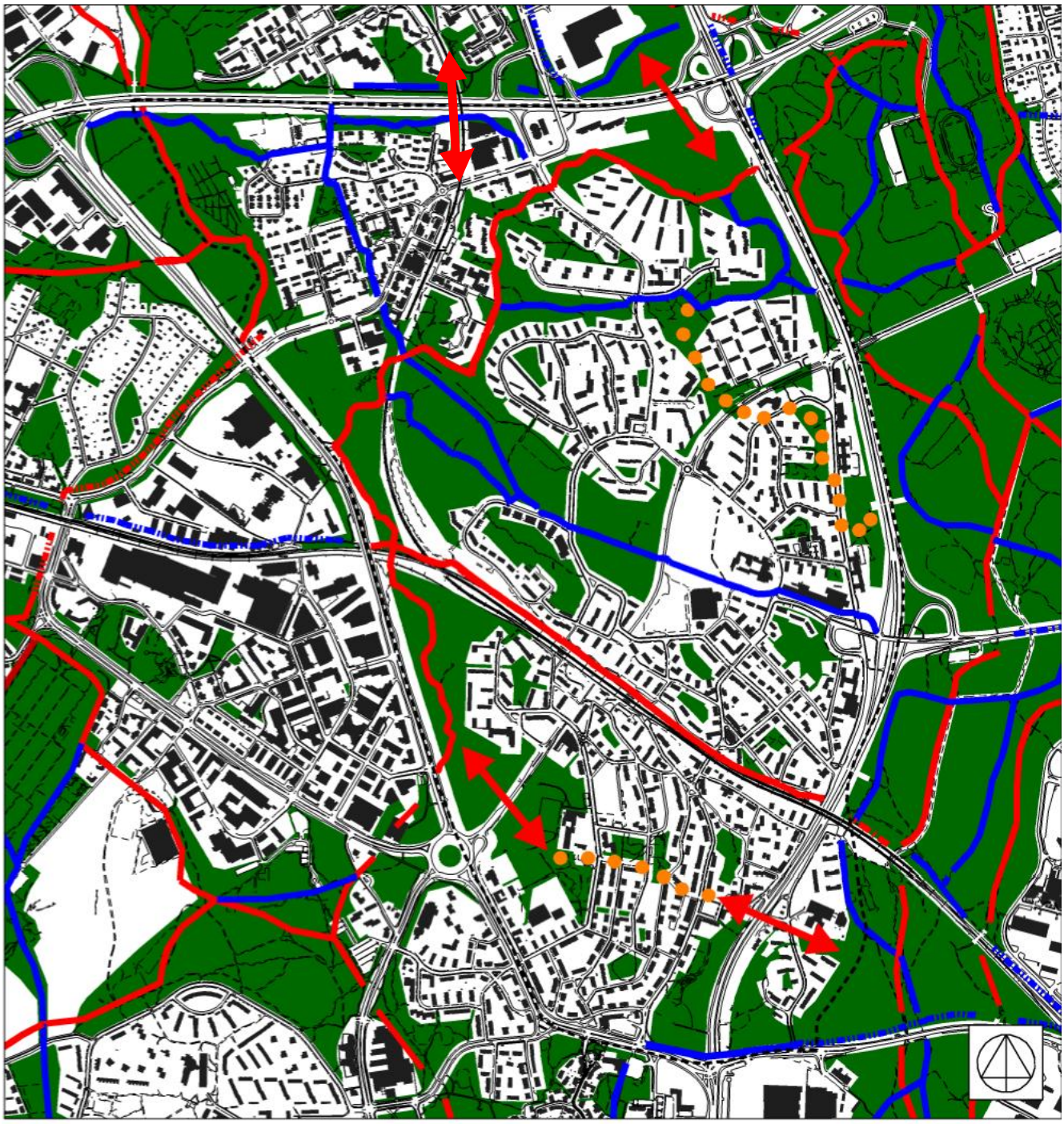

Hoitoluokat

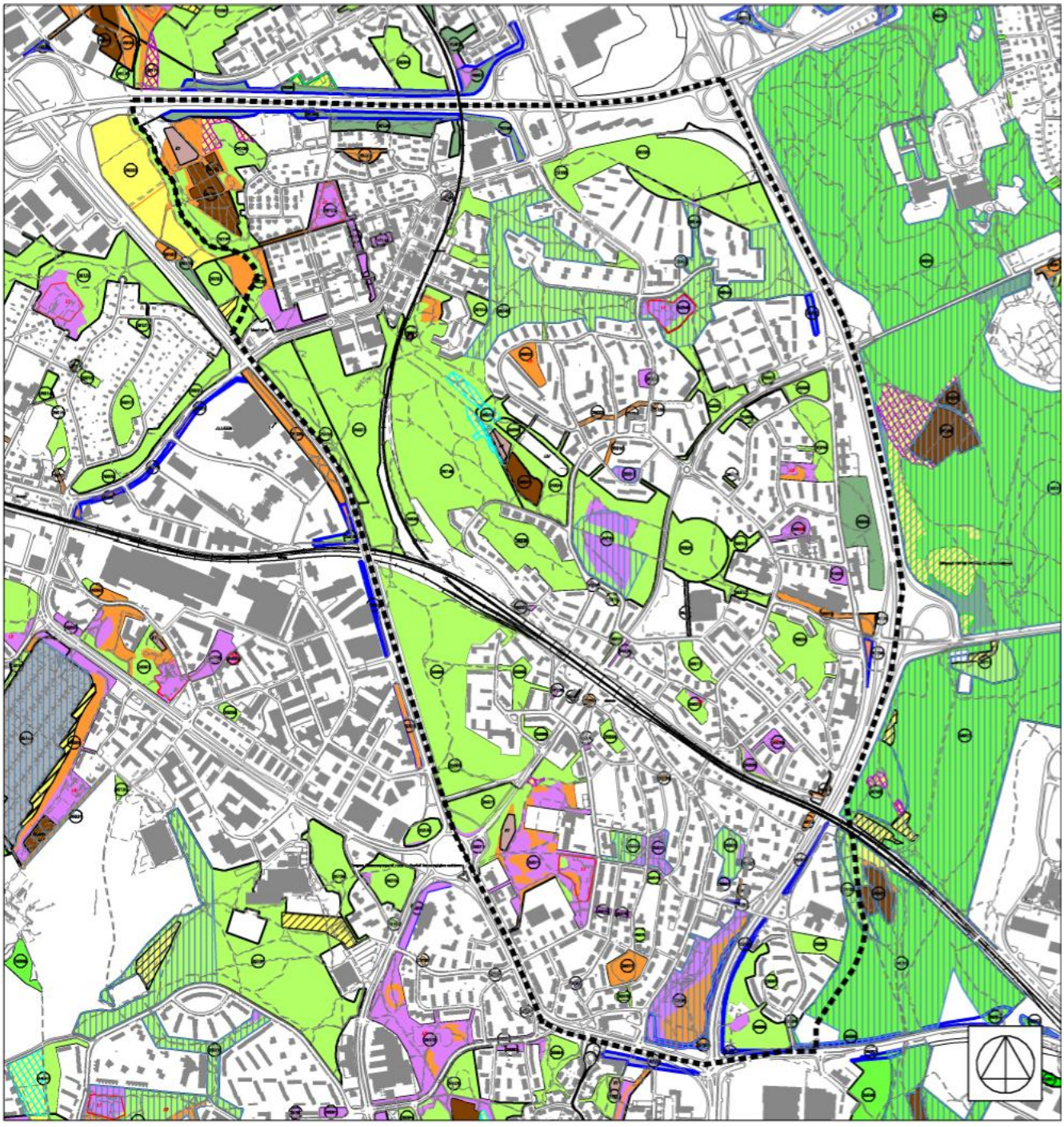

KATU- JA PUISTO-OSASTON HOIDOSSA OLEVAT VIHERALUEET

HOITOLUOKAT

Rakennetut viheralueet

- A1 Edustusviheralueet
- A2 Käyttöviheralueet
- A3 Käyttö- ja suojaviheralueet

Avoimet viheralueet

- B1 Maisemapellot
- B2 Maisemaniityt

Taajamametsät

- C1 Lähimetsät
- C2 Ulkoilu- ja virkistysmetsät
- C3 Suojametsät

Tarkenteet

- A3 Koira-aitaus
- B2 Ruovikko
- Vesialue kaavassa puistoa
- H1 Hoitoluokittamaton
- PA Siistityt, rahoitusta ja rakentamista odottavat
- EV Asemakaavassa suojaviheralue
- L1 L1 Toiminnallisen leikkipuiston rajaus
- L2 L2 Toiminnallinen leikkipaikka
- Aikakaudelle tyypilliset puistot
- B2 Maisemaniityt, A niitto 2 kertaa, jäte kerätään pois
- B2 Maisemaniityt, B niitto kerran, jäte kerätään pois
- B2 Maisemaniityt, C niitto 1-2 kertaa, jätettä ei kerätä pois
- B2 Maisemaniityt, D käsityövaltaisesti hoidettavat niityt/arvokkaat luontokohteet
- B2 Maisemaniityt, E vesomalla hoidettavat niittyalueet

Talvikunnossapito

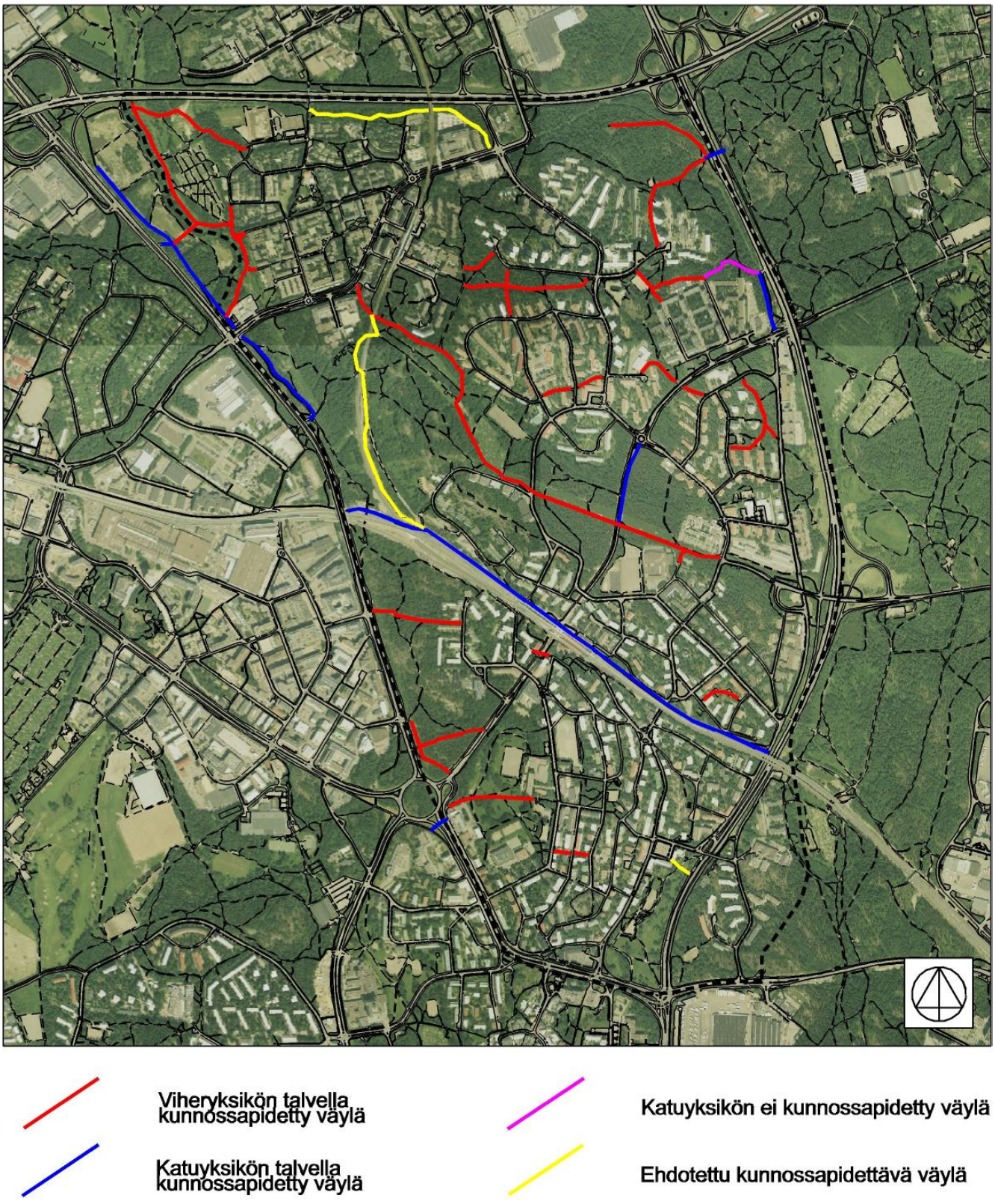

Suunnittelualueen koillisimmasta nurkasta puuttuu yhteys Kehä I:n toiselle puolelle Kaarelan viheralueille ja siellä oleviin merkittäviin ulkoilureitteihin. Pienempi puuttuva yhteys on Kauppalanpuiston pohjoisosan liittyminen Kylänevantielle. Jos puiston pohjoisosassa olisi portaat ylös tielle, Haagan sankaripuisto ja Kauppalanpuisto linkittyisivät paremmin toisiinsa.

2.4.5. Taideteokset ja muistomerkit

Haagassa on viisi julkista veistosta. Näistä vanhin on Emil Filénin ”Haagan sankaripatsas” Haagan sankaripuiston hautausmaalla vuodelta 1947. Jaakko Tolvanen on tehnyt vuonna 1966 ”Karl August Wreden muistokohokuvan” niin ikään Haagan sankaripuistoon. Kauppalanpuistossa on Ukri Merikannon ”Tähystäjä” vuodelta 1977. Armas Hutrin teos ”Näyttelijätär” vuodelta 1985 seisoo Ida Aalbergin tie 1:ssä ja Anssi Asunnan ”Valekuutio” on ollut Suomalaisen yhteiskoulun pihassa vuodesta 1986.

Haagan sankaripuisto.

Muistomerkkejä on kolme. Pohjois-Haagan veljeshaudalla on 1920-luvulla pystytetty muistomerkki noin 40 teloitetun punaisen muistoksi, joista osa oli ilmeisesti viattomia. Strömstadin puistossa on muistolaatta ruotsalaisen Strömstadin kunnan muistoksi, jonne sotien aikana evakuoitiin haagalaisia lapsia ja invalideja. Haagan sankaripuistossa on LC Helsinki Huopalahden ja Pro Haaga ry:n kotiseuturakkauden vertauskuviksi istuttamia kuusia ja muistokivi vuodelta 1982.

Lassilan reunapuisto.

2.4.6. Viheralueiden palvelut

2.4.6.1. Leikkimahdollisuudet

Leikkipuistoja on alueella kolme: Leikkipuisto Laurinniitty Lassilassa, Leikkipuisto Pohjois-Haaga Pohjois-Haagassa ja Leikkipuisto Isoneva Etelä-Haagassa. Varsinkin Isonnevan ja Pohjois-Haagan leikkipuistot ovat huonossa kunnossa. Leikkipaikkoja alueella on viisi. Monia leikkipaikkoja on viime vuosina poistettu vähäisen käytön vuoksi. Haagan leikkipaikkojen ja -puistojen leikkivälineet ovat usein huonossa kunnossa ja sijaitsevat jäsentelemättömästi keskellä hiekkakenttää.

2.4.6.2. Liikunta- ja urheilupaikat

Urheilu- ja pelikentät. Liikuntavirastolla on kolme urheilukenttää suunnittelualueella: Lassilan liikuntapuistossa, Aino Acktén puistossa ja Kylänevankuja 3:ssa. Lassilan liikuntapuistossa on kolme tenniskenttää ja koripallokenttä, Kylänevankuja 3:ssa on lentopalloverkko ja mahdollisuus yleisurheiluun. Liikuntaviraston kenttien lisäksi alueella on useita pienempiä, rakennusviraston ylläpitämiä sorakenttiä puistojen ja leikkipaikkojen yhteydessä. Useimmilla rakennusviraston kentillä ei ole minkäänlaisia urheiluvälineitä ja niiden käyttö on hyvin vähäistä.

Peikonhammas.

Talviliikunta. Lassilan liikuntapuistossa on liikuntaviraston ylläpitämä tekojäärata. Lisäksi liikuntavirasto pitää yllä kahta luistinrataa Aino Acktén puistossa ja Kylänevankuja 3:n kentällä. Rakennusviraston ylläpitämiä luistelukenttiä on Pohjois-Haagan ja Laurinniityn leikkipuistojen kentät.

Rakennetut arvoalueet ja arvokkaat luontokohteet

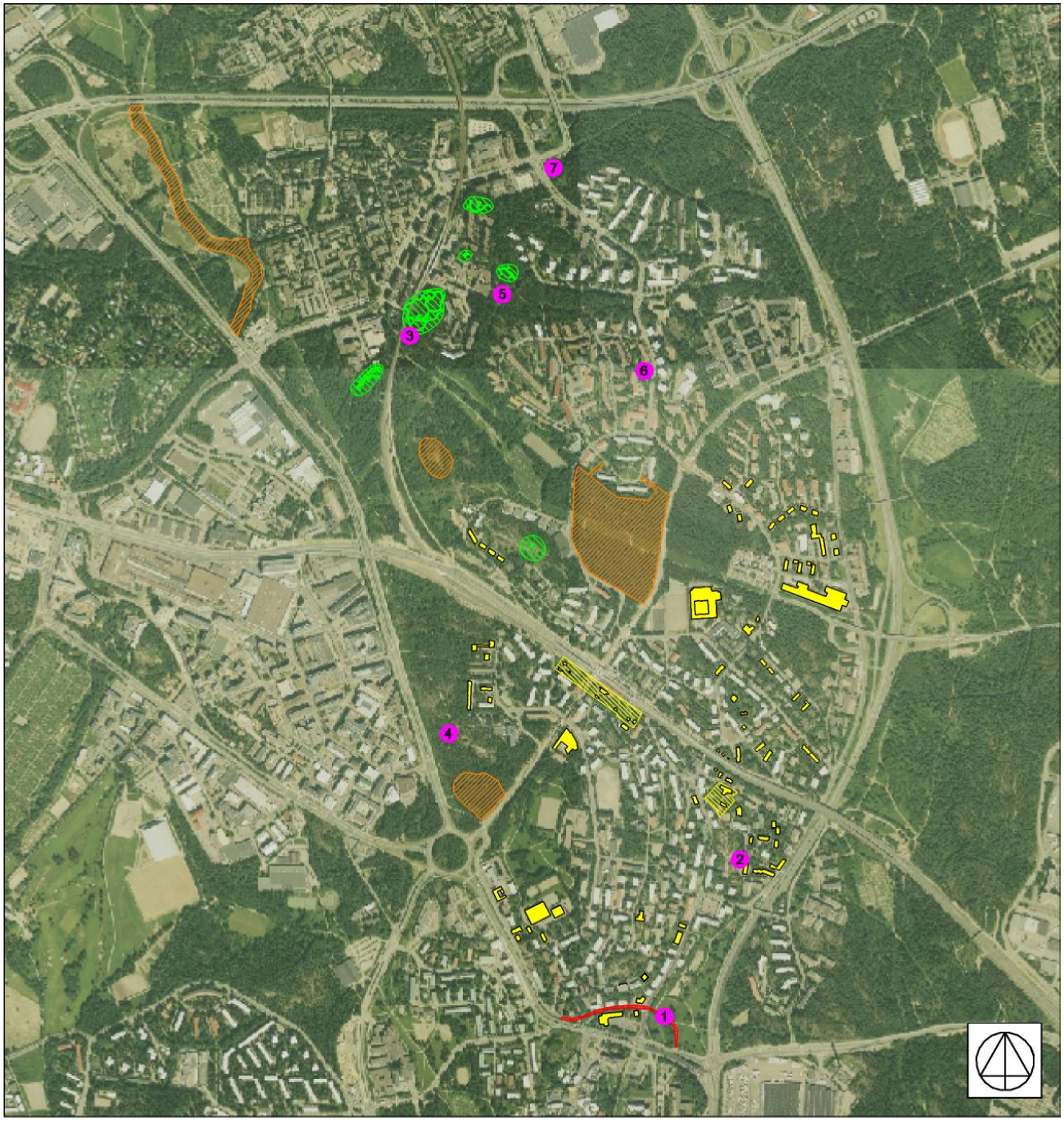

Suojeltu tai suojeltavaksi ehdotettu rakennus

Arvokas miljöökokonaisuus

Arvokas luontokohde

Ensimmäisen maailmansodan aikaisia linnoituksia

Vanha Turuntie

Yksittäinen kohde:

1 Vanhan Turuntien kivisilta

2 Haagan sankarihaudat

3 Pohjois-Haagan veljeshauta

4-6 Siirtolohkareita

7 Käärmekuusi

Hiihtolatuja alueella on lähinnä pohjoisosissa. Länsipuistoa pitkin kulkee reitti Talista Kartanonhakaan. Runar Schildtin ja Aku Korhosen puistojen halki kulkee latu Keskuspuistoon. Keskuspuistossa kulkee haagalaisia lähinnä oleva kattava latuverkosto.

Vesiurheilu. Haagan vesistöt ovat niin pieniä, että niissä ei ole mahdollista harrastaa vesiurheilua. Lähimmät uimarannat ovat Munkkiniemessä ja Seurasaaressa. Suomalaisella yhteiskoululla on uimahalli.

Muut lajit. Aino Acktén puistossa on skeittipaikka, jossa on ramppi, ½ ramppeja ja pyramideja. Peikonhampaan kalliolla harrastetaan kalliokiipeilyä.

Suunnittelualueen ulkopuoliset kohteet. Haagasta on hyvät yhteydet sekä Keskuspuistoon ja Pirkkolan liikuntapuistoon että Talin liikuntapuistoon, joissa on monipuoliset mahdollisuudet harrastaa ulkoilua ja liikuntaa. Ruskeasuon ratsastustalleille on Haagasta erittäin lyhyt matka, eikä matka Tuomarinkylän talleillekaan ole kovin pitkä.

Laurinniityn leikkipuisto.

Aino Acktén puiston skeittipaikka.

2.4.6.3. Koira-aitaukset

Suunnittelualueella on kolme koira-aitausta: Haagan puistossa, Aino Acktén puistossa ja Lassilan reunapuistossa. Kalustus näissä on melko huonokuntoista ja aitausten ulkoinen ilme on vaatimaton ja rähjäinen. Kasvillisuutta aitausten sisällä ei ole kuin Lassilan reunapuiston aitauksessa. Asukkaat ovat toivoneet katoksia aitauksiin, mutta sellainen on toistaiseksi vain Lassilan reunapuiston aitauksessa. Asukaspalautteessa on toivottu myös Haagan puiston ja Aino Acktén puiston aitausten jakoa pienille ja suurille koirille tarkoitettuihin osiin.

2.4.6.5. Muut harrastus- ja toimintamahdollisuudet

Palstaviljely. Viljelypalsta-alueita suunnittelualueella on kaksi: Aino Acktén puistossa ja Lassilan reunapuistossa. Kumpikin sijaitsee erittäin viihtyisässä ympäristössä, tosin Lassilan reunapuistoon kuuluu Vihdintien ja Kehä I:n melu. Lisäksi Kartanonhaassa ja Pikku-Huopalahdessa on palsta-alueet. Keskuspuistossa on useita palsta-alueita lähellä Haagaa.

Suunnittelualueen ulkopuoliset kohteet. Kohtalaisen lähellä Haagaa on Seurasaari ja Meilahden arboretum. Seurasaaressa on ulkomuseo, joka esittelee suomalaista rakennus- ja asumiskulttuuria. Meilahden arboretumissa taas voi tutustua erilaisiin puistokasvilajeihin. Keskuspuistoa pitkin pääsee Haltialan ja Tuomarinkylän alueille, joissa voi ihastella peltomaisemaa, käydä tutustumassa kotieläintilaan ja Niskalan arboretumiin ja loppukesästä poimia pelloilta maksutta herneitä ja kukkia.

Viheralueiden palvelut

Koirapuisto
Leikkipuisto
Leikkipaikka
Skeittipaikka
Viljelypalsta
Veistos / muistomerkki
Luistinrata HKR
Luistinrata LIV
Pelikenttä HKR
Pelikenttä LIV
Latu

Muut julkiset palvelut

pk	Päiväkoti	V	Vanhainkoti
a-a	Ala-aste	L	Kirjasto
ya	Yläaste	A	Asema
lu	Lukio	T	Terveyskeskus
K	Kirkko		

2.5. Katujen ja viheralueiden kokonaisuus

2.5.1. Liikenne Haagassa

Junaradan varren kevyenliikenteenväylä.

Ammattikoulun mopoja.

Haagan läpi on vaikea ajaa. Rautatien ali Etelä-Haagasta Pohjois-Haagaan pääsee ainoastaan Tunnelitietä ja Nuijamiestentietä pitkin. Eliel Saarisen tie alittaa myös radan, mutta tunnelista saavat ajaa vain bussit. Myös Kivihaantiellä on läpiajokielto. Lassilassa läpiajoliikennettä on Kaupintiellä, mutta muuten siis läpiajoliikenne Haagassa on melko vähäistä mutkittelevien katujen ja läpiajokieltojen ansiosta.

Pyöräilyreitit Haagassa ovat keskittyneet suurimmaksi osaksi viheralueille. Vanhat kadut ovat niin kapeita, että niille on hankala saada pyöräteitä. Uudemmilla kaduilla Lassilassa useimmiten on pyörätiet. Tärkeät pyöräilyreitit ovat junarataa Keskuspuistosta Pitäjänmäelle seuraava reitti, Eliel Saarisen tien pyörätie ja Kaupintietä pitkin kulkeva pyörätie. Matkamiehentielle ja Nuijamiestentielle on juuri valmistunut pyörätie, josta tulee varmasti yksi Haagan merkittävistä pyöräilyreiteistä. Muuten tärkeinä pyöräreitteinä toimivat jo mainitut merkittävät ulkoilureitit.

Kävelijän maailmaan kapeat ja mutkittelevat kadut sopivat. Useimmat kadut ovat hyvin rauhallisia, joten edes satunnainen jalkakäytävän puuttuminen ei yleensä haittaa. Jalankulkijan reitit ovat usein myös poikkeavia muun liikenteen reiteistä. Haagassa on monia oikopolkuja viheralueitten läpi ja monesti myös tonttien väliin on jäänyt tai jätetty kapea kaistale oikopoluksi. Tällaisia oikoreittejä ovat esimerkiksi ”Steniuksentien puistokaistan” portaat ja Tolarintien, Pastori Jussilaisen tien ja Näyttelijäntien yhdistävä viherkaistale.

Lisäksi on mainittava Haagan aseman ympäristön 1970-luvulla rakennettu asuinalue liikenteellisenä poikkeuksena. Alue on suunniteltu siten, että autot jätetään asuinalueen ulkopuolelle suurille parkkikentille ja alueen sisällä kuljetaan jalan vehreitä kävelykatuja pitkin. Kävelykadut ovat erittäin miellyttäviä kevyelle liikenteelle, mutta autotiet ja parkkipaikkojen ympäristöt eivät ole jalankulkijan mittakaavassa.

2.5.2. Julkinen liikenne

Haagassa on toimiva julkinen liikenne. Keskustasta Haagaan tulevat bussit 40, 41, 63 ja 43. Bussit 522, 54, 51, 52 ja jokerilinja 550 edustavat Haagan läpi kulkevaa poikittaisliikennettä. Monet haagalaiset liikkuvat myös Hämeenlinnanväylää ja Vihdintietä pitkin ajavilla busseilla.

Palvelulinja kiemurtelee kattavasti Haagassa yhdistäen palvelukeskittymät, palvelutalot ja vanhustenkodit, terveyskeskuksen ja vanhusvoittoiset asuinalueet toisiinsa.

Junalla pääsee keskustasta Huopalahden ja Pohjois-Haagan asemille. Huopalahdesta länteen jatkava rata kulkee Espoon läpi Kirkkonummelle ja pohjoiseen jatkava rata menee Vantaankoskelle. Numero 10 raitiovaunun päätepysäkki on aivan suunnittelualueen eteläisellä rajalla.

Pyöräilyreitit, yli- ja alikulut sekä julkisessa ulkotilassa olevat portaat

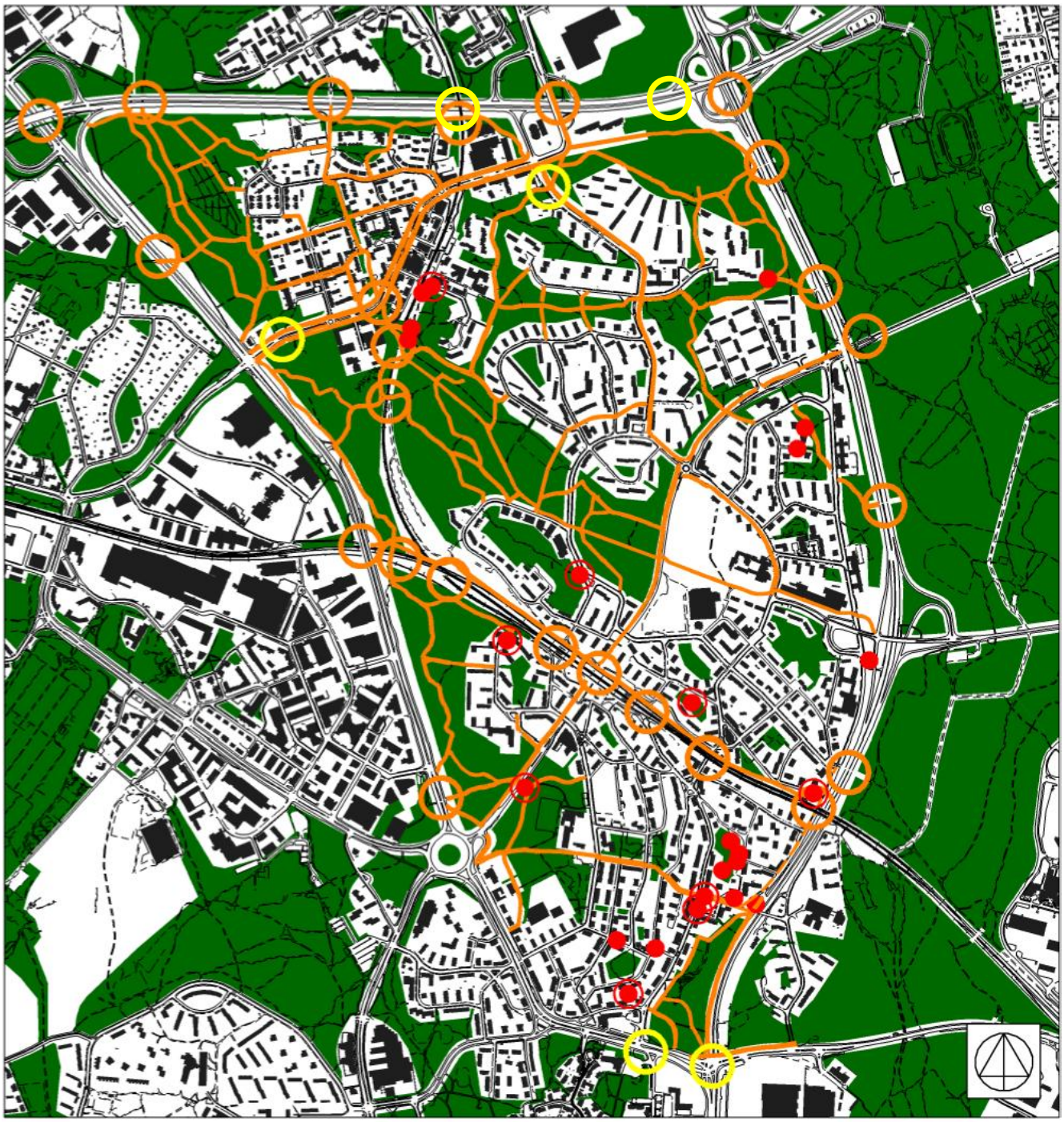

Pyörätie

Olemassa oleva yli- tai alikulku

Ehdotettu yli- tai alikulku

Julkisessa ulkotilassa oleva porras

Huonokuntoinen, julkisessa ulkotilassa oleva porras

”Näyttelijän puistikon” siirtolohkare.

2.5.3. Arvokohteet

Haagan luonnonhoitosuunnitelmassa vuosille 1997–2006 on mainittu neljä arvokasta luontokohdetta: Mätäjokilaakso Lassilan länsipuolella, Kaupintien ja Kantelettarentien mutkassa oleva lehtoalueen ripe, Orapihlajatien varren piha jossa kasvaa ketoraunikkia ja Riistavuoren eteläpään isovarpuräme. Näistä lehtoalueen ripe Kaupintien ja Kantelettarentien mutkassa on jäänyt Aku Korhosen tien alle. Orapihlajatien piha taas on yksityistä aluetta ja siksi jää pois tästä suunnitelmasta.

Siis arvokkaita luontokohteita alueella ovat Mätäjokilaakso ja Riistavuorenpuiston isovarpuräme. Lisäksi kasvilajistoltaan merkittävä, rakennettu puistoalue on Alppiruusu- ja atsaleapuisto. Asukkaille arvokas paikka on Peikonhampaan kallio.

Kuudessa kohdassa on venäläisten rakentamia Ensimmäisen maailmansodan aikaisia maalinnoituslaitteita. Kaikki ovat metsän keskellä ja kohtuullisen umpeen kasvaneita. Useimmat ovat myös roskaisia. Tärkein Haagan linnoituslaitteista sijaitsee Hopeapuistossa Pohjois-Haagan aseman tuntumassa. Sen hoitoluokka on A3, mutta silti juoksuhaudat ovat heinikon peitossa niin, että ne saattavat jopa olla vaarallisia.

Aivan eteläisessä osassa Haagaa kulkee Vanhan Turun maantien linjaus. Tien varrelle on syntynyt Haagan alueen ensimmäinen asutus. Kauppalanpuistossa Mätäpuron yli kulkee tiehen liittyvä museosilta.

Sankarikallion kupeessa on kauppalan aikainen hautausmaa, jonne on haudattu lähinnä sodissa kuolleita. Pohjois-Haagassa lähes junaradan alla on Pohjois-Haagan veljeshauta paikalla teloitettujen 40 punaisen muistona.

Haagan alueella on kolme suurta siirtolohkaretta. Kaksi sijaitsee metsäisellä alueella, toinen Riistavuorenpuistossa ja toinen Runar Schildtin puistossa. Kolmas on ”Näyttelijän puistikossa”. Ainoa yleiskaavaan merkitty luontokohde on Kaupintien ja Näyttelijäntien risteyksen paikkeilla sijaitseva käärmekuusi.

Schildtinpolku.

2.5.4. Rakenteet, kalusteet ja jätehuolto

Haagan kaupunginosassa on monia julkisessa ulkotilassa olevia portaita. Maasto on vaihtelevaa ja portaita on sekä katu- että viheralueilla. Useimmat portaat on luultavasti rakennettu 1950- ja 1960-luvuilla ja ne ovat melko huonossa kunnossa. Tyypillisin malli on betoniset portaat ja metallinen, maalattu putkikaide. Portaiden saumakohdista kasvaa usein rikkaruohoja ja kaiteen maali on hilseillyt.

Haagalle tyypillinen penkkimalli on niin sanottu Göteborg-penkki. Penkkiä näkee varsinkin puistoissa paljon. Katualueilla on muutamassa kohdassa koivunjalkapenkki. Muuten suunnittelualueella penkeillä ei ole yhtenäistä linjaa, yhdessä puistossa saattaa olla useata erilaista penkkimallia. Alueen kalusteisiin kaivattaisiin yhtenäistämistä. Uutta Lassilan aluetta lukuun ottamatta Haagassa käytettäväksi penkiksi olisi 1950-luvun miljöön kannalta perusteltua valita Göteborg-penkki. Göteborg-penkki on kuitenkin keväällä 2006

Valaistus

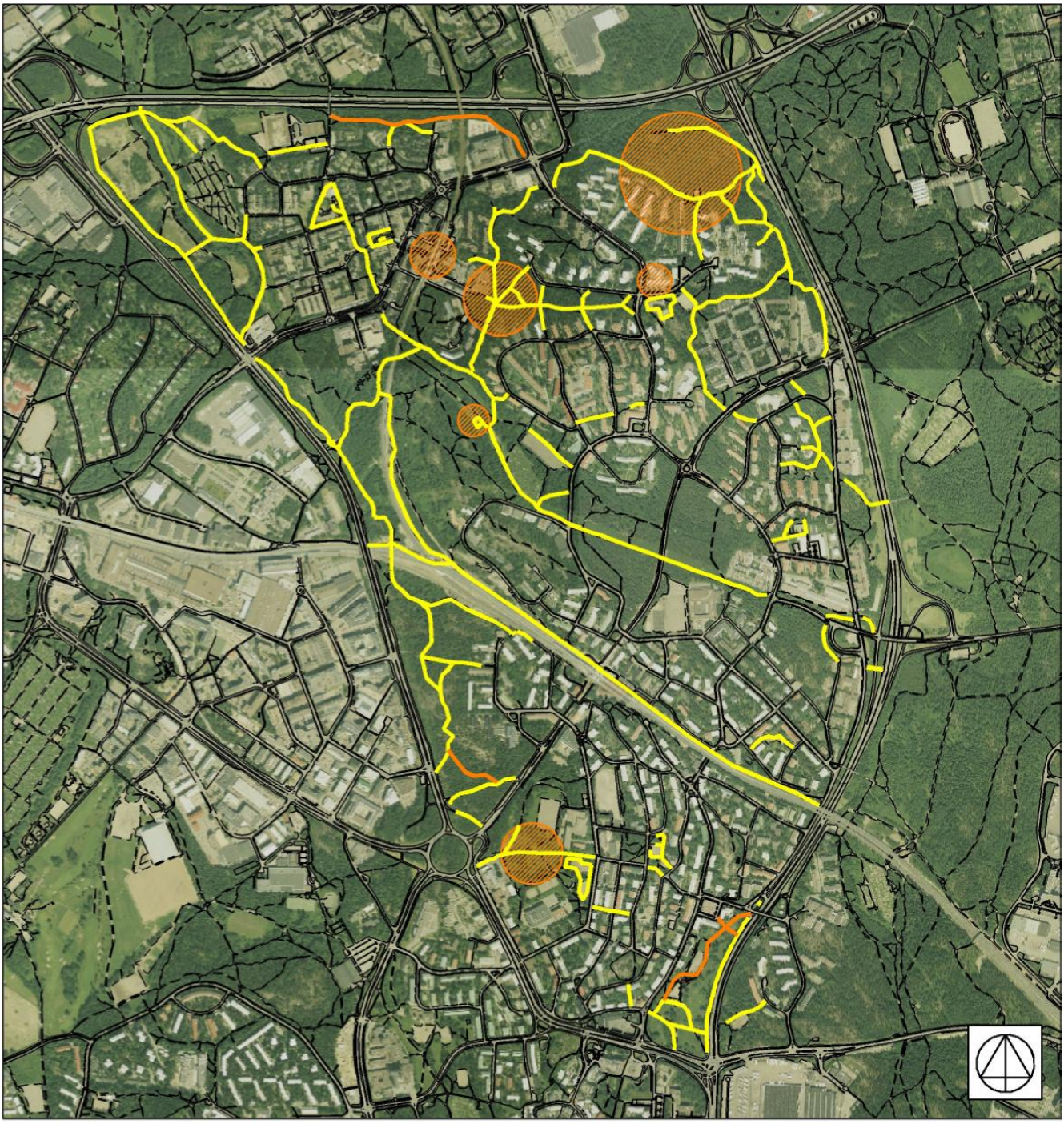

Nykyiset valaistut reitit viheralueilla

Reitit, jotka tarvitsevat valaistusta

Alueet, joissa valaistus on puutteellinen

Tornimuuntamo Ilkantien varressa.

Pohjois-Haagan ostoskeskuksen kierrätyspiste.

valmistuneessa kaupunkikalusteselvityksessä todettu vaikeasti huollettavaksi eikä se täytä esteettömyysvaatimuksia. Nykyisellään maastossa ja varastoissa olevat penkit huolletaan ja käytetään loppuun. Göteborg-penkin tilalle on rakennusvirastossa suunnitteilla uusi penkkimalli, joka tulee aikanaan korvaamaan nykyiset mallit Haagan rakennetuissa puistoissa. Haagan puistoihin on viime vuosina asennettu tummanvihreäksi maalattua kiinteää Djurgårdenpenkkiä. Sen käyttöä suositellaan siihen asti kunnes uusi penkkimalli tulee tuotantoon. Metsäisille viheralueille on myös suunnitteilla uusi penkki. Nykyiset maastossa olevat metsäpenkit säilytetään toistaiseksi ja huolletaan tarvittaessa.

Suurin osa Haagan muuntamoista on rakennettu 1950-60-luvulla. Vanhat muuntamot ovat miellyttävän näköisiä patinoituneine tiilipintoineen. Rosoista tiilipintaa on vaikea töhriä, kun taas uudemmat muuntamot ovat useimmiten töhrittyjä. Haagassa on myös pari sähköhistoriallisesti merkittävää tornimuuntamoa. Muuntamoiden ympäristöt vaihtelevat siististä nurmikosta mutaan ja nokkospöheikköön. Epäsiistejä muuntamoympäristöjä ovat esimerkiksi Näyttelijäntien ja P. Hannikaisen tien risteyksessä olevan tornimuuntamon ympäristö ja Kaupintien varressa, Laurinniityntien päätteessä oleva muuntamoalue. Siisti alue taas on Haagan urheilutien ja Isonnevantien risteyksessä.

Kierrätyspisteitä alueella on neljä: Haagan torilla, Nuijamiestentien ja Ryytimaantien kulmassa, Pohjois-Haagan ostoskeskuksessa ja Pohjois-Haagan asemalla. Pohjois-Haagan asemalla kierrätyspisteet sijaitsevat rivissä seinän vieressä syrjäisellä paikalla ja niiden ympäristö on kohtalaisen siisti. Muut Haagan kierrätyspisteet sijaitsevat keskeisellä ja näkyvällä paikalla ja jopa kulkureitin tukkeena kuten Pohjois-Haagan ostoskeskuksessa. Ne on sijoitettu sikin sokin ja niiden ympäristöt ovat epäsiistit ja roskaiset.

2.5.5. Valaistus ja valaisimet

Haagan valaistussa ulkoiluverkostossa on puutteita. Edes seudullisesti ja paikallisesti merkittäviä reittejä ei ole valaistu kokonaan. Monet metsäalueet saattavat olla pelottavia pimeällä jos valaisu on heikkoa. Lisäksi huono tilanne on esimerkiksi Haagan ja Kauppalan puistoissa, joissa avoimen nurmikentän läpi kulkevat käytävät on valaistu, muttei lainkaan ympäristöä.

Asukaskyselyssä ilmeni, että asukkaat kokevat turvattomuuden tunnetta toisiksi eniten puutteellisen valaistuksen takia. Lisävalaistusta on toivottu Pohjois-Haagan metsäalueille, varsinkin Pohjois-Haagan aseman ympäristöön. Kyselyssä asukkaat valittivat myös pitkään sammuksissa olleista valaisimista. Toivottiin nopeampaa palaneitten lamppujen vaihtoa.

Haagalle tyypillinen valaisinmalli on koodiltaan SLO HKP 41. Sitä on paljon varsinkin rakennetuissa puistoissa. Haagassa olevat yksilöt ovat vanhoja ja rähjäisen näköisiä. Ne on uusittava jossain vaiheessa. Uusi korvaava malli on päätettävä ennen uudistuksia, jotta valaisimien yhtenäinen, 1950-luvun ilme Haagan alueella säilyisi.

Esteettömyyskartoitus

Esteettömyydeltään erikoistason alue (1428)

Esteettömyydeltään erikoistason reitti (1395)

Esteettömyydeltään perustason alue (1413)

Esteettömyydeltään perustason reitti (1375)

(1373) Ongelma reunakivessä

Ongelma kulkuväylässä tai pinnoitteessa

Kasvillisuuden aiheuttama ongelma

Ongelma luiskassa, portaissa, käsijohteessa tai kaiteessa

Ongelma suojatiemerkinnässä

(1479) Muut ongelmapaikat

2.5.6. Kausikasvit

Haagan torin kesäkukat.

Suunnittelualueen maapohjaiset kausikasvi-istutukset ovat Pohjois-Haagan veljeshaudalla ja Sankaripuiston kauppalan aikaisella hautausmaalla. Molemmilla haudoilla on sekä kevät-, kesä- että syyskukat. Muuten suunnittelualueella kausikasvit ovat kesäkukkia ja ne ovat istutusastioissa. Astioita on Pohjois-Haagan ja Isonnevan leikkipuistoissa, Haagan torilla sekä Kaupintien ja Vaakatien risteyksen liikenneympyrässä. Aikaisemmin myös Kauppalanpuistossa on ollut maapohjainen istutus, mutta se on ollut patsaan tyyliin sopimaton, joten kesällä 2007 sitä ei enää ole. Korvaavat kesäkukka-astiat tuodaan Palokaivonaukiolle, jolle esimerkiksi asukaskyselyssä toivottiin kesäkukkia.

Asiakasvaikuttavuuden kannalta useimmat suunnittelualueen kesäkukat sijaitsevat epäedullisissa paikoissa. Suunnittelualueella kuitenkin on katutilassa leventymiä, joihin kesäkukka-astioita mahtuisi. Haagalaiset ovat myös aktiivisia, alueella asuu paljon vanhuksia ja suurimmalla osalla asujaimistosta ei ole omia pihoja, joten edellytyksiä talkookukkien hoitoon olisi. Pohjois-Haagan levottomia alueita esimerkiksi Karhupuiston tai Malminkartanon kaltaiset asukkaiden hoitamat istutukset saattaisivat rauhoittaa.

2.5.7. Esteettömyys

Steniuksentien puistokaistan portaat.

Haagan vanhat, kapeat kadut ja mäkisyys aiheuttavat esteettömyyden kannalta suurimmat ongelmat. Katuja rakennettaessa ei ole huomioitu esteettömyyttä ja talvikunnossapitoa toisin kuin ehkä uudemmilla asuinalueilla. Jyrkät mäet ovat talvisin erittäin liukkaita ja useimmissa ei ole käsijohteita. Julkisessa ulkotilassa on paljon portaita, joista monet ovat huonossa kunnossa.

Helsinki kaikille-projekti on teettänyt Haagan alueesta esteettömyyssuunnitelman. Koko alueella olevaksi ongelmaksi suunnitelmassa nousevat jyrkkien väyläosuuksien ohella liian korkeat jalkakäytävien reunakivet. Esimerkiksi Ilkantiellä ja Tunnelitiellä liian korkeat reunakivet ovat enemmän sääntö kuin poikkeus. Muita suunnitelmassa esille nousseita ongelmia ovat esimerkiksi luiskat ja portaat ja näiden käsijohteet jotka eivät täytä esteettömyyden kriteerejä, katujen puolelle rönsyävä kasvillisuus ja puuttuvat kontrastiraidat. Lisäksi asemien ympäristöistä nousi esille monia ongelmia.

Asukaskyselyssä nousivat esiin ongelmina katujen jyrkkyys, kapeus ja korkeat reunakivet. Suurin esteettömyyteen vaikuttava ongelmakohta asukkaiden mukaan on kuitenkin riittämätön ja hidas talvikunnossapito. Varsinkin jalkakäytävät ovat asukkaiden mukaan erityisen huonossa kunnossa talvisin. Talvikunnossapidon laatu vaikuttaa Suomessa esteettömyyteen hyvin paljon. Jos Haagan alueesta tahdotaan esteetön, talvikunnossapitoa on parannettava ensimmäisenä.

Esteettömyyssuunnitelmassa on esitetty priorisoitavaksi viittä liikenteellisesti tai palveluiltaan keskeistä aluetta, jotka myös ovat olleet jollain tavalla suunnittelun alla joko kaupunkisuunnitteluvirastossa tai rakennusvirastossa. Nämä alueet ovat Haagan tori, Palokaivonaukio, Mäkipellonaukio ja Mäkipellontie, Thalianaukio sekä Laajasuonpuisto. Kartat alueista löytyvät liitteestä 2.

Kartalla olevat numerot ovat rakennusviraston esteettömyyskartoituksessa kartoitettuja esteitä. Esteiden tarkemmista paikoista saa tiedon Pirjo Tujulalta.

2.5.8. Häiriöt ja ongelmakohdat

Kasa.

Asukaskyselyn mukaan Haagan suurin ongelma on talvikunnossapito. Haagan kadut ovat kapeita ja paikoin jyrkkiä, mikä vaikeuttaa lumen aurausta. Asukkaiden mukaan Haagan alueen auraus tapahtuu hitaasti ja liian harvoin. Jalkakäytävien auraus on erityisen huonoa ja lunta ei viedä pois.

Haagan kapeat kadut aiheuttavat myös sen, että talvikunnossapito ja mahdollisesti myös talonyhtiöiden huoltoyhtiöt jättävät talven hiekoitushiekkakasoja puistojen puolelle. Näitä kasoja on varsinkin luonnontilaisimmilla alueilla, kuten avokallioiden ja metsäalueiden reunoilla, ylipäänsä kaikkialla paitsi pihoilla ja kaikkein rakennetuimmissa puistoissa. Kasvillisuus ei kasva hiekan läpi, joten kasat ovat näkyvissä koko kesän ja tekevät alueesta epäsiistin.

Kylänevanpuiston tyhjä kenttä.

Suuri ongelma Haagassa on puistojen ikä. Suurin osa puistoista on rakennettu 1950-60-luvuilla, ja ne alkavat olla melko rähjäisiä. Ainoatakaan Haagan puistoa ei ole toistaiseksi peruskorjattu. Moni puisto tarvitsisi siis peruskorjausta samaan aikaan. Samalla Haagassa on useita uudisrakentamishankkeita käynnissä, jotka osaltaan aiheuttavat uusia investointeja myös puistoihin.

Suunnittelualueen laajimmat puisto- ja metsäkokonaisuudet sijoittuvat alueen reunoille. Niiden suurin ongelma on Hämeenlinnanväylän, Vihdintien ja Kehä I:n aiheuttama melu. Väyliltä tulee myös saaste- ja pölyhaittoja alueelle. Niin ikään rautatiet aiheuttavat meluhaittoja viheralueille, mutta niiden synnyttämä melu ei ole jatkuvaa eikä siis niin häiritsevää kuin suurien väylien meteli.

Toinen ongelma metsäalueilla on niiden epämääräisyys. Käytäväverkosto ja valaistus ovat puutteellisia eikä alueilla ole kalusteita. Metsät tuntuvat jättömailta eivätkä virallisilta viheralueilta, vaikka ulkoilijoita liikkuukin alueilla paljon.

Rähjäinen leikkiväline.

Avokallioalueilla on ongelmana niiden saavutettavuus. Ne olisivat arvokkaita viheralueita joilta on hienoja näköaloja ympäristöön, mutta niillä ei ole käytäviä eikä useimman olemassa olosta varmaankaan tiedä kuin lähitalojen asukkaat. Erityisesti liikuntaesteisten on lähes mahdoton kiivetä niille. Monelle kalliolle ainoat polut lähtevät pihoilta. Usein kallioalueen reunat ovat vaivihkaa nakertuneet pihaksi ja niille on laitettu pyykkitelineitä, komposteja ja istutuksia. Toisaalta runsas käyttö saattaisi kuluttaa kallioiden herkän aluskasvillisuuden.

Haagassa 1950- ja 1960-lukujen rakennetuissa puistoissa on usein urheilukentäksi tarkoitettu hiekkakenttä, joissakin puistoissa on jopa kaksi kenttää. Nykyään kentät ovat suurimmaksi osaksi käyttämättömiä. Myös leikkipaikoilla ja – puistoissa on usein turhan suuret hiekkakentät leikkivälineitten alla. Osan tyhjistä kentistä voisi nurmettaa, nurmipinnoille on tilausta piknik-kulttuurin lisätessä suosiotaan. Lisäksi nurmikolla on mukavampi pelata esimerkiksi jalkapalloa kuin kivituhkapinnalla. Osalle kentistä voisi tuoda nykyaikana suosittuja urheiluvälineitä, kuten esimerkiksi sählymaaleja, jotta käyttäjäkunta kasvaisi.

”Hopeapuiston” upouudet portaat.

Haagassa olevat Ensimmäisen maailmansodan aikaiset linnoituslaitteet ovat useimmiten huonossa kunnossa. Reunoilla kasvaa rakenteita rikkovia puita tai heinikko ympäristössä on niin korkeaa että valleja ei näe. Linnoituslaitteiden pohjilla ja ympäristöissä on roskia ja betoniset osat saattavat olla töhrittyjä.

Pohjois-Haagassa on melko mittava töhryongelma. Siellä tietyllä alueella lähes jokainen kaluste on töhritty. Uudet portaat Hopeapuistosta Pohjois-Haagan asemalle töhrittiin parissa viikossa. Ilmeisesti töhryjä tekee yksi porukka.

Kuivatus on ongelma lähinnä Kauppalanpuistossa ja Aino Acktén puistossa. Kauppalanpuistosta ongelma on poistumassa Hakamäentien liittymän rakentamisen jälkeen. Aino Acktén puiston ojan uomassa on niin pieni korkeusero ja niin tiheä kasvillisuus, että vesi tahtoo seistä ja kostuttaa ympäröivät alueet.

Hiekoitushiekkaa Kylänevantien reunassa.

Vaakakuja.

2.5.9. Katu- ja viheralueiden ylläpito

Läntisen viheryksikön vastaavaa piiripuutarhuria Marja Maloa ja Haagan alueesta vastaavaa ryhmänvetäjää haastateltiin 21.7.2005 ja Läntisen katuyksikön vastaavaa työnjohtajaa Tero Leikasta 27.9.2005. Haastatteluissa nousi esiin monia ylläpidon kannalta ongelmallisia seikkoja.

2.5.9.1. Ylläpidon listaamia ongelmia

Sekä katu- että viheralueiden edustajat nostivat haastatteluissa esiin katualueiden pensasistutukset. Viherylläpidon näkökulmasta katupensaat ovat hankalia hoitaa. Usein lajikkeiksi on valittu liian korkeaksi kasvavia pensaita, jotka joudutaan näkemäesteen vuoksi leikkaamaan alas kerran vuodessa. Tällaisia pensasistutuksia on esimerkiksi Näyttelijäntiellä ja Eliel Saarisen tiellä. Viherylläpito toivoo katualueilla käytettävän matalampia pensaslajeja tai kiveystä.

Eliel Saarisen tien kannen perennaistutus.

Katuylläpidon kannalta pensaat teiden reunoilla ovat ongelmallisia, koska lumelle ei ole jätetty tilaa. Lumi joudutaan kasaamaan pensaiden päälle, josta se valuu takaisin tielle. Lumen mukana tulee myös hiekoitushiekkaa ja muuta roskaa ja kasvillisuus vaurioituu kun hiekkoja korjataan pois. Puhtaanapidon kannalta myös reunakiven yli kasvavat pensaat aiheuttavat ongelmia, kun roskat kerääntyvät pensaiden oksien alle josta niitä ei saa lakaistua pois. Tero Leikaksen mukaan paras tilanne olisi, jos kaikkien katujen reunoilla olisi kivetyt lumitilat joista hiekan saisi kerättyä helposti pois.

Katupuolen ylläpidolle ongelmia aiheuttavat jyrkät rinteet heti kadun vieressä, joita on esimerkiksi Huopalahden aseman ympäristön kevyenliikenteenreittien varsilla. Lumi ei pysy jyrkässä rinteessä. Toinen mainittu ongelma on puiden liian matalalla olevat oksat. Usein oksat tulevat pihoista katujen ylle, jolloin ongelma on vaikeampi ratkaista.

Eliel Saarisen tien ympäristöstä valitettiin paljon. Heinikko kannen päällä on kuulemma vaikea ja suuritöinen hoitaa. Hoito-ohjeissa sanotaan, ettei vanhaa heinää saa leikata alas syksyllä, jonka seurauksena se lakoaa käytävien puolelle ja keväällä tukkii uuden kasvun. Asukkaat ovat kuulemma valittaneet että se houkuttelee hyönteisiä. Kannen perennapenkki on huonossa kunnossa, eikä ryhmänvetäjällä ole piirustuksia siitä. Kaikin osin urakoitsijan hoito on ollut huonoa, istutukset eivät olleet luovutuskunnossa luovutettaessa.

Eliel Saarisen tien pensasistutuksia.

Eliel Saarisen tien eteläpään nurmikkokaistaleet liikenneympyrän ja tunnelin välissä ovat kuulemma vaikeat leikata kaltevuuden takia. Joistain kohdista puuttuu myös reunakivi. A2-hoitoluokaksi merkattu alue Riistavuorenpuiston lounaiskulmassa on myös hankala leikata. Tien eteläpään bussipysäkeillä kasvavat lehmukset vaikeuttavat ylläpitoa. Erityisesti Haagan puiston puolella olevalla bussipysäkillä kasvavan lehmuksen ohi ei pääse edes lastenvaunujen kanssa, saati lumiauralla. Kun lumi kerääntyy puun ympärille, jalankulkijat joutuvat kiertämään autotien kautta bussipysäkille.

Viherylläpidon mukaan sekä alueen koira-aitausten että leikkipuistojen varustus on vanhaa, rähjäistä ja puutteellista. Asukkaat ovat toivoneet koira-aitauksiin katoksia ja pöytäpenkkejä. Roskan määrä on lisääntynyt ja ylläpito toivoo viheralueille lisää syväsäiliöitä.



Kauppalanpuiston kapea käytävä.

Esimerkkinä mainittiin Aino Acktén puiston syväsäiliö, joka täyttyy hetkessä skeittareitten mehutölkeistä.

Palsta-alueitten ja vanhojen puistojen käytävät ovat usein niin kapeita, että niitä ei pääse lanamaan koneella. Ne on siflattava käsin, mikä työllistää ylläpitoa. Myös jyrkät nurmirinteet ja ahtaat paikat esimerkiksi Näyttelijän puistikossa ja Kauppalan puistossa joudutaan leikkaamaan klipoilla, koska niihin ei pääse suurella koneella.

Haagan alueella on kuulemma yleisenä ongelmana myös yli-ikäiset pensasistutukset, jotka kaipaisivat uusimista. Pohjois-Haagan töhryongelma aiheuttaa ylläpidolle töitä.

Viheralueiden ylläpito on kiinnittänyt huomiota tyhjiin, käyttämättömiin kenttiin, joita on varsinkin vanhemmissa puistoissa. Voimalinjojen alusia pidettiin epäsiisteinä ja niistä on tullut valituksia asukkailta. Talvikunnossapitoa moitittiin hiekkakasojen jättämisestä puistoihin ja kasvillisuuden rikkomisesta hiekkaa poistettaessa.

Lisäksi viheralueiden ylläpitäjät puuttuivat yksittäisiin ongelmiin seuraavissa kohteissa:

Ilmassa oleva kaivon kansi Kauppalanpuistossa.

- Pohjois-Haagan leikkikentän kalliolla ja Kaupinmäenpuistossa istuu roskaavia pultsareita. Sotkevaa nuorisoa istuu Hopeapuiston portailla ja Pohjois-Haagan veljeshaudalla.
- Hopeapuiston sillat ovat huonokuntoiset.
- Isonkivenpuiston ja Huovitienpuiston asfalttikäytävät ovat hankalat ja vanhat. Ne kaipaavat uusimista tai leventämistä. Asukkaat ovat toivoneet Huovitienpuistoon istuskelualuetta.
- Koska Haagan sankaripuistossa hautojen yllä oleva koivu pudottaa roskaa ja imee voimat maasta, puisto on hankala pitää A1:n mukaisessa kunnossa.
- Sankaripuiston eteläosa (Wreden puisto) on hankala, huoltoreitti puuttuu eikä sinne pääse esimerkiksi kastelemaan eikä ajamaan doppelilla.
- Kauppalanpuistossa hiekkakenttä on vajonnut niin, että kaivon kansi törröttää ilmassa. Mätäpuron vesi nousee, koska rummut Hakamäentien ali ovat liian pienet.
- Aino Acktén puistossa nityt ja koira-aitaus ovat usein melko märkiä koska oja ei vedä.

2.6. Katu- ja viheralueiden käyttäjät

Haagan väestö on keskimääräistä vanhempaa. Alueella on tällä hetkellä 13 vanhainkotia. Päiväkoteja on jäljellä enää 11, kun vuonna 2001 niitä oli 18. Pohjois-Haagassa asuu eniten vanhuksia suhteessa Etelä-Haagaan, Kivihakaan ja Lassilaan. Varsinkin Näyttelijäntien molemmin puolin, Teuvo Pakkalan tien asuinalueella ja Pohjois-Haagan aseman länsipuolella asuu paljon yli 65-vuotiaita. Luoteisimmassa Lassilassa taas asuu paljon lapsiperheitä eikä juurikaan vanhuksia.

Asukkaita yhteensä Haagan peruspiirissä vuonna 2005 oli 25 598. Ennustettu väkiluku vuodelle 2015 on 25 024. Vuonna 2005 13,4% asukkaista oli 0-18-vuotiaita lapsia, 68,5% 19-65-vuotiaita ja 18,1% yli 65-vuotiaita. Ennuste vuodelle 2015 kertoo, että 0-18-vuotiaita on silloin 12,5%, 19-65-vuotiaita 67,4% ja yli 65-vuotiaita 20,1% väestöstä. Vanhusten määrä nousee siis kymmenessä vuodessa kahdella prosenttiyksiköllä kun muut ikäryhmät pienenevät.

Asukastiheys Haagassa on hieman suurempi kuin koko kaupungissa keskimäärin. Asunnot ovat pieniä, huoneita on useimmiten kaksi. Työpaikkoja alueella oli 9597 vuonna 2001.

Haagan peruspiiri

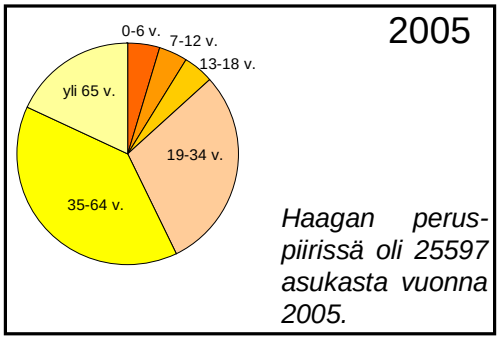

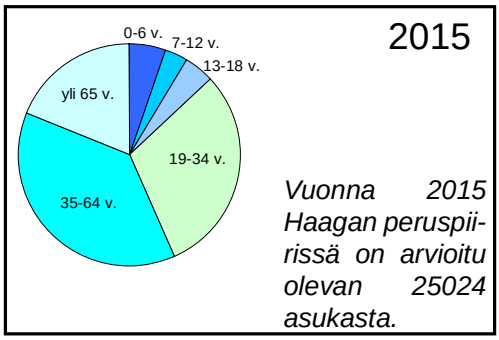

Helsinki

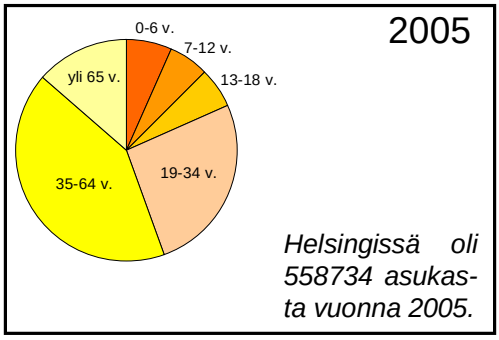

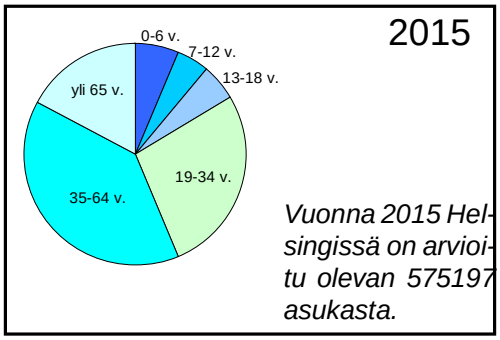

Väestöjakauma

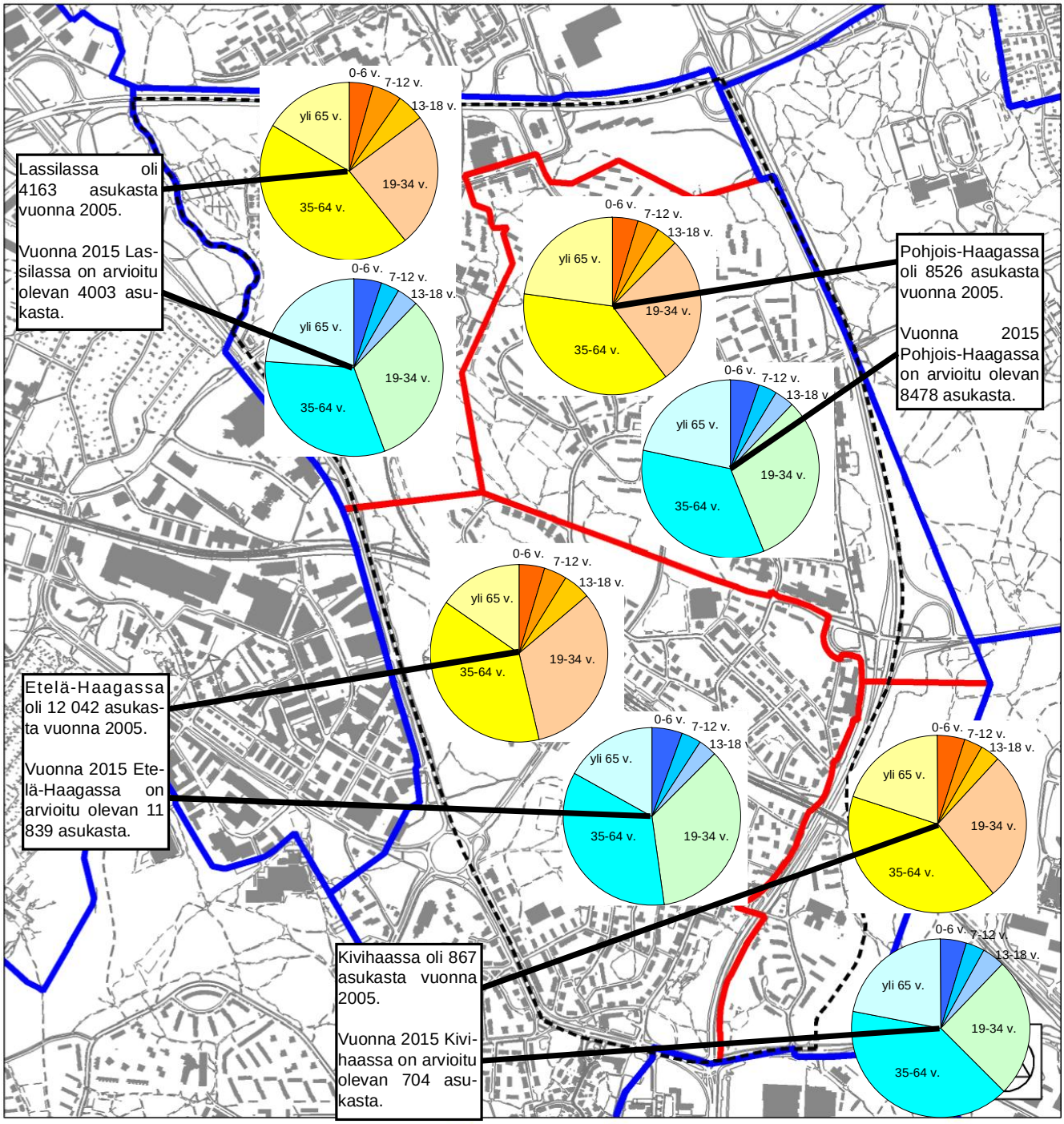

2.6.1. Asukaskysely

Haagan asukaskysely lähetettiin syyskuussa 2005 1000 asukkaalle Pohjois-Haagaan, Etelä-Haagaan, Kivihakaan ja Lassilaan. Kyselyyn vastasi yhteensä 194 henkilöä, joista seitsemän vastausta saapui myöhässä. Myöhässä saapuneita vastauksia ei ole huomioitu tulosten laskennassa. 187:stä tulosten laskennassa mukana olleesta vastauksesta 34% tuli Etelä-Haagasta, 37 % Pohjois-Haagasta, 17 % Lassilasta ja 3 % Kivihaasta.

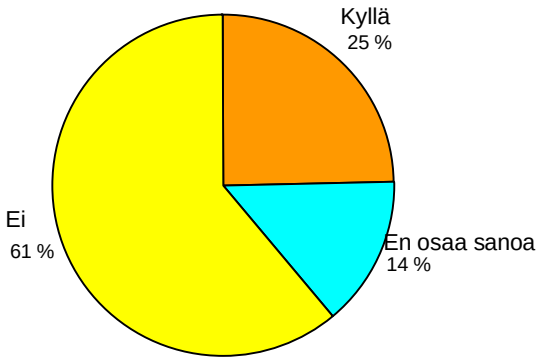

Haagan kysely, kysymys 5: Aurataanko ja hiekoitetaanko kadut ja niiden jalankulkualueet yleensä hyvin?

2.6.1.1. Katualueet

Rakennusvirasto on asukaskyselyn mukaan huolehtinut Haagan kaupunginosan kaduista huonosti. Keski-vuosaarelaiset ovat huomattavasti tyytyväisempiä katujensa kuntoon kuin haagalaiset. Kyselyn mukaan ongelmaisia alueita ovat Pohjois-Haagan aseman ympäristön kadut, Ida Aalbergin ja Adolf Lindforsin tiet, 1970-luvulla rakennetun Lassilan kadut, Haagan tori ja Palokaivonaukio. Heikkouksia käsittelevissä kysymyksissä nämä kadut ja aukiot nousevat useimmiten esiin, kuten esimerkiksi kysyttäessä huonosta kunnosta, pintavesiongelmista ja roskaisuudesta. Muista Haagan katujen epäkohdista mainittiin useimmiten talvikunnossapito, alueen suuret korkeuserot ja katujen jyrkkyys, katujen ja jalkakäytävien kapeus ja korkeat reunakivet.

Hyvät katualueet ja miellyttävät katunäkymät jakaantuvat melko tasaisesti koko Haagan alueelle. Ainoastaan Lassilan alue on jäänyt vähemmälle huomiolle. Kohtaus- ja oleskelupaikoista esiin nousevat selkeästi Haagan tori, Thalian aukio ja Palonkaivon aukio. Myös koko alueen tapaamispaikkoina nämä kolme ohittavat muut.

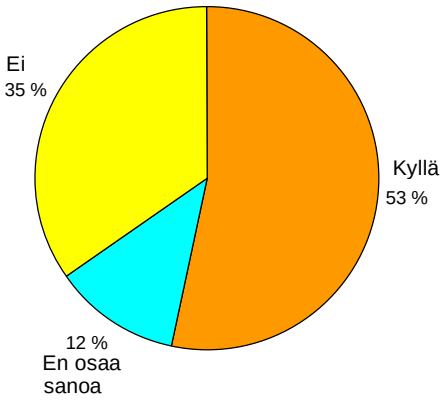

Keski-Vuosaaren kysely, kysymys 5: Aurataanko ja hiekoitetaanko kadut ja niiden jalankulkualueet yleensä hyvin?

2.6.1.2. Viheralueet

Kysyttäessä miten Rakennusvirasto huolehtinut Haagan kaupunginosan viheralueista 45 % vastanneista vastasi hyvin, 45% tyydyttävästi ja 4% huonosti. Haagan viheralueista ylivoimaisesti eniten positiivisia ääniä keräsi Alppiruusu- ja atsaleapuisto. Myös ”Peikonhampaanpuisto” sai paljon mainintoja. Näiden jälkeen tulivat Aino Acktén puisto, ”Lassilan reunapuisto” ja Runar Schildtin puisto. Haagan Sankaripuisto sai eniten mainintoja historia-arvoltaan tärkeänä puistona.

Negatiivisissa yhteyksissä kyselyssä nousivat esiin useimmiten Runar Schildtin, ”Ida Aalbergin” ja ”Aku Korhosen” puistot. Näitä puistoja leimaavat asukkaiden mukaan riittämätön hoito, roskaisuus, puutteellinen valaistus, epäsosiaalinen käytös ja pusikkoisuus. Nämä kolme puistoa ovat etunenässä myös kysyttäessä mikä viheralue kaipaa perusteellista kunnostusta tai hoitotoimien tehostamista. Melusta ja huonosta koirakurista kysyttäessä nousivat myös esiin ”Lassilan reunapuisto”, ”Kaupinpuisto” ja Aino Acktén puisto.

2.6.1.3. Talvikunnossapito

Haagan katujen talvikunnossapito on asukkaiden mukaan erittäin huonoa. Talvikunnossapidossa puutteita nähtiin erityisesti aurauksen hitaudessa ja harvuudessa. Jalkakäytävien huonoon talvikuntoon kiinnitettiin huomiota, kuin myös toivottiin lumen kuljettamista pois. Avovastauksista käy ilmi, että talvikunnossapitoa toivotaan

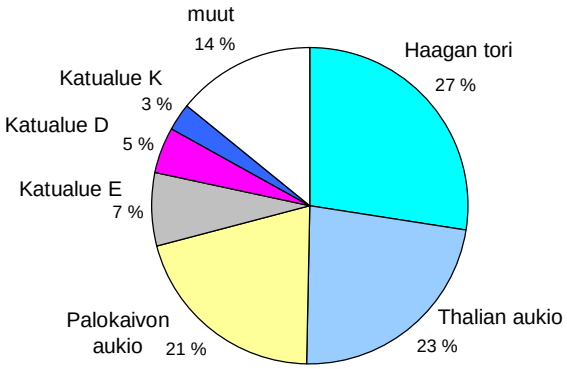

Haagan kysely, kysymys 2: Mitkä katualueet tai torit toimivat kohtaus- ja oleskelupaikkoina?

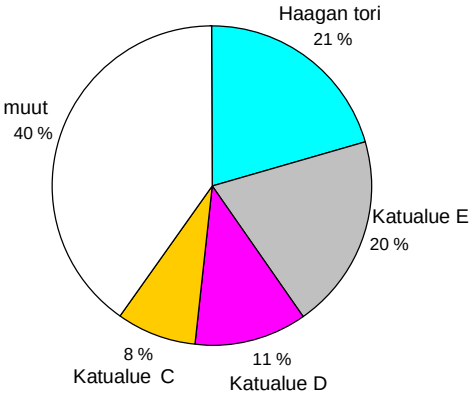

Haagan kysely, kysymys 4: Mikä katu- tai torialue kaipaa kiireisimmin kunnostusta?

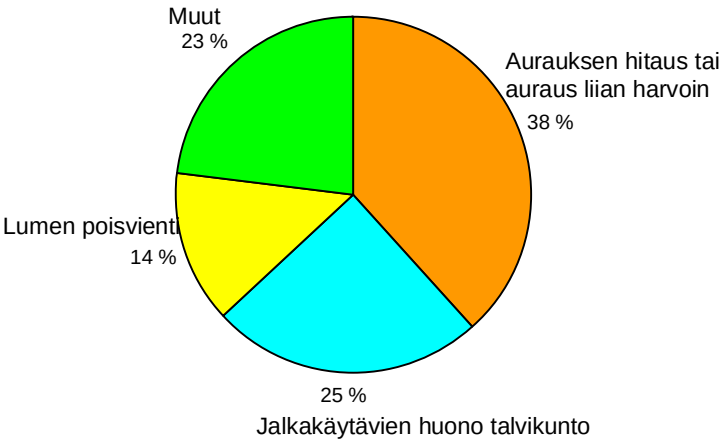

Haagan kysely, kysymys 6: Mitä puutteita olet havainnut aurauksessa ja liukkauden torjunnassa?

tärkeille viheralueitten jalankulkureiteille ja oikopoluille ja ulkoportaisiin. Huopalahden aseman ympäristö talvikunnon heikkous oli mainittu muutamaan otteeseen.

2.6.1.4. Turvattomuus ja valaistus

Turvattomuus varsinkin Pohjois-Haagan alueella nousee erityisesti esiin kyselyssä. Turvattomuutta koetaan lähinnä katualueilla Pohjois-Haagan ostoskeskuksen ja aseman ympäristöissä, Runar Schildtin puistossa, ”Ida Aalbergin puistossa” ja Huopalahden aseman ympäristössä. Nämä alueet nousivat esiin 72 % vastauksista. Kuitenkin 86 % vastanneista on sitä mieltä, että Haagan alueella on turvallista liikkua. Teeman esiin nouseminen saattaa johtua Ida Aalbergin tiellä loppukesällä 2005 tapahtuneesta puukotuksesta, joka vielä asukaskyselyn lähettämisen aikoihin oli tuoreena ihmisten mielissä.

78 % vastanneista sanoo kokevansa turvattomuutta juoppo- tai nuorisoporukoiden takia. 16% vastanneista mainitsee valaistuksen puutteen. Lisävalaistusta toivotaan erityisesti Runar Schildtin puiston ja Pohjois-Haagan aseman välille, Ida Aalbergin puistoon ja Aino Acktén puiston skeittipaikan läheisyyteen. Myös valitettiin sammuneista valaisimista, joiden lamppuja ei vaihdeta.

2.6.1.5. Muita toiveita

Roska-astioita toivotaan lisää koko alueelle. Erityisesti on mainittu bussipysäkkejä, joilla ei ole roskakoreja. Bussipysäkeille toivotaan myös lisää penkkejä. Huopalahden asemalle on parissa vastauksessa toivottu katukarttaa, koska asema mielletään sekavaksi. Pyöräteiden vähyyttä valitettiin. Myös valitettiin jalkakäytävillä ajavista pyöräilijöistä. Mopoajelu mainittiin monissa vastauksissa häiritsevänä. Pohjois-Haagaan ostoskeskuksen ja leikkipuiston välille toivottiin useissa vastauksissa suojatietä.

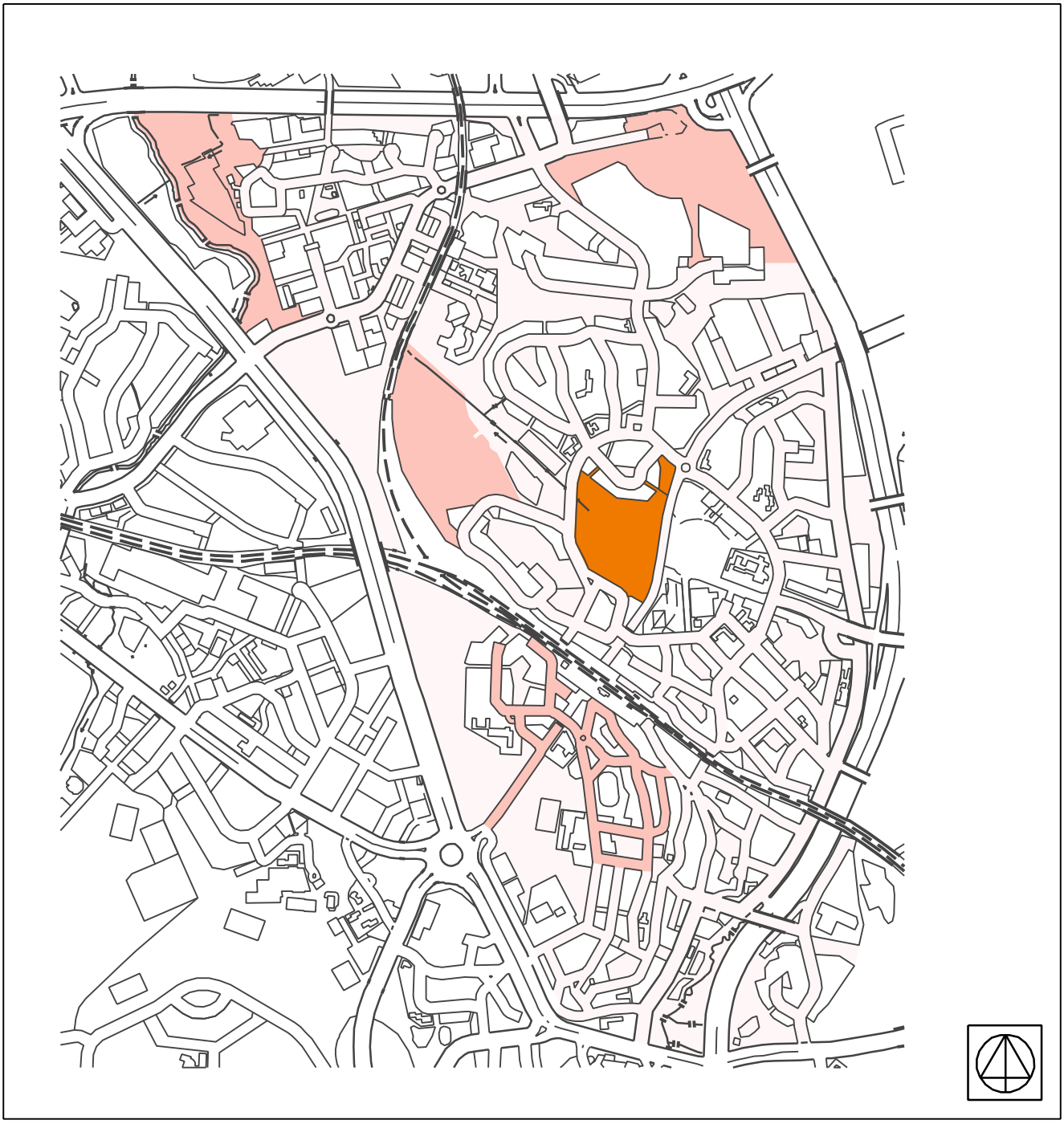

Kysymys 26: Mikä on erityinen mielipaikkasi asuinympäristössäsi?

Yli 15 % vastauksista

10-15 % vastauksista

5-9 % vastauksista

Asukaskyselyn tuloksia

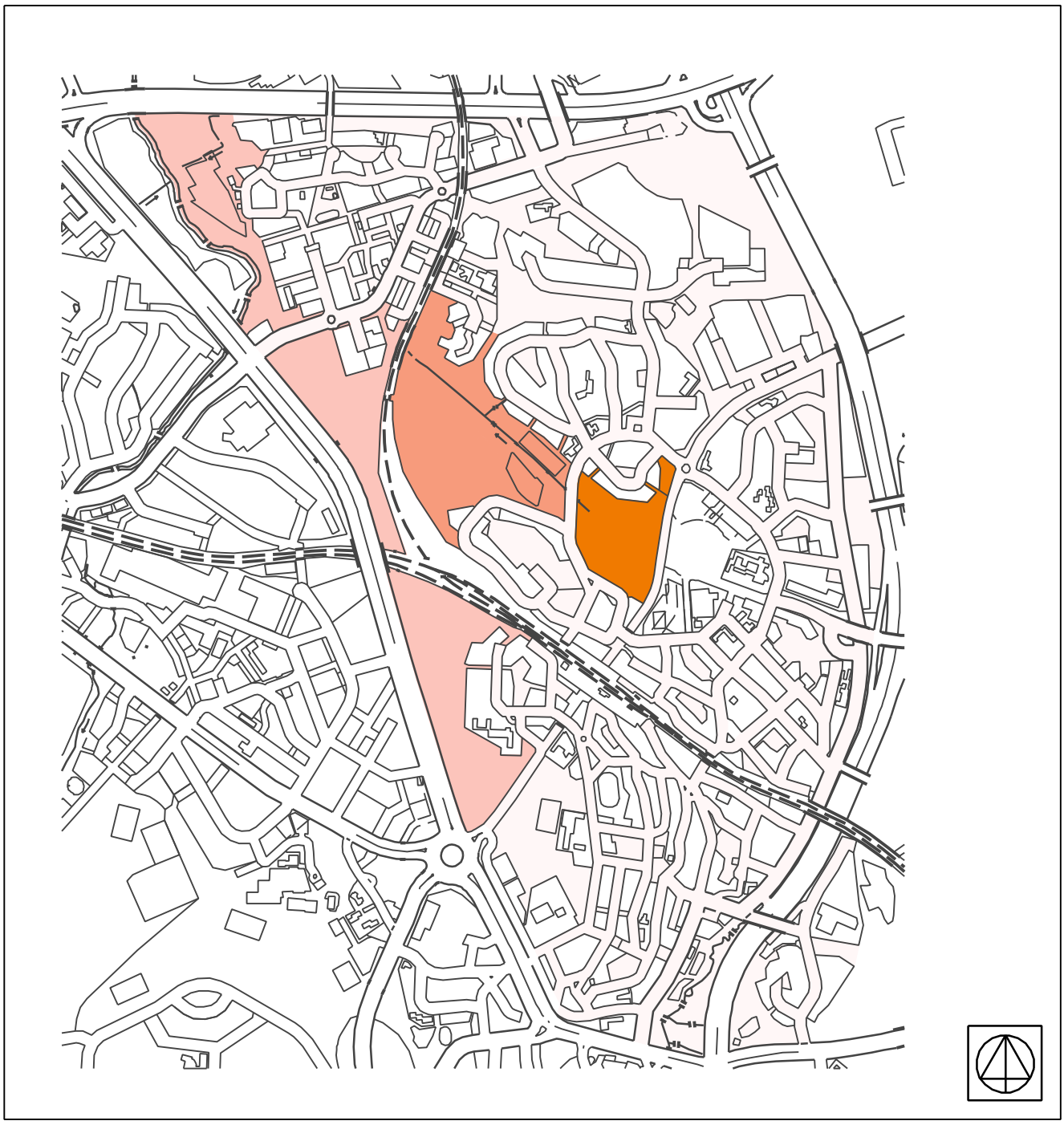

Kysymys 28: Missä on viihtyisimmät, vetovoimaisimmat kävelyreitit?

- 15-20 % vastauksista
- 10-14 % vastauksista
- 5-9 % vastauksista

Kysymys 14a: Seuraavilla viheralueilla viihtyisyyttä ja käytettävyyttä vähentää riittämätön hoito tai huono kunto.

15-20 % vastanneista

10-14 % vastanneista

5-9 % vastanneista

0-4 % vastanneista

Asukaskyselyn tuloksia

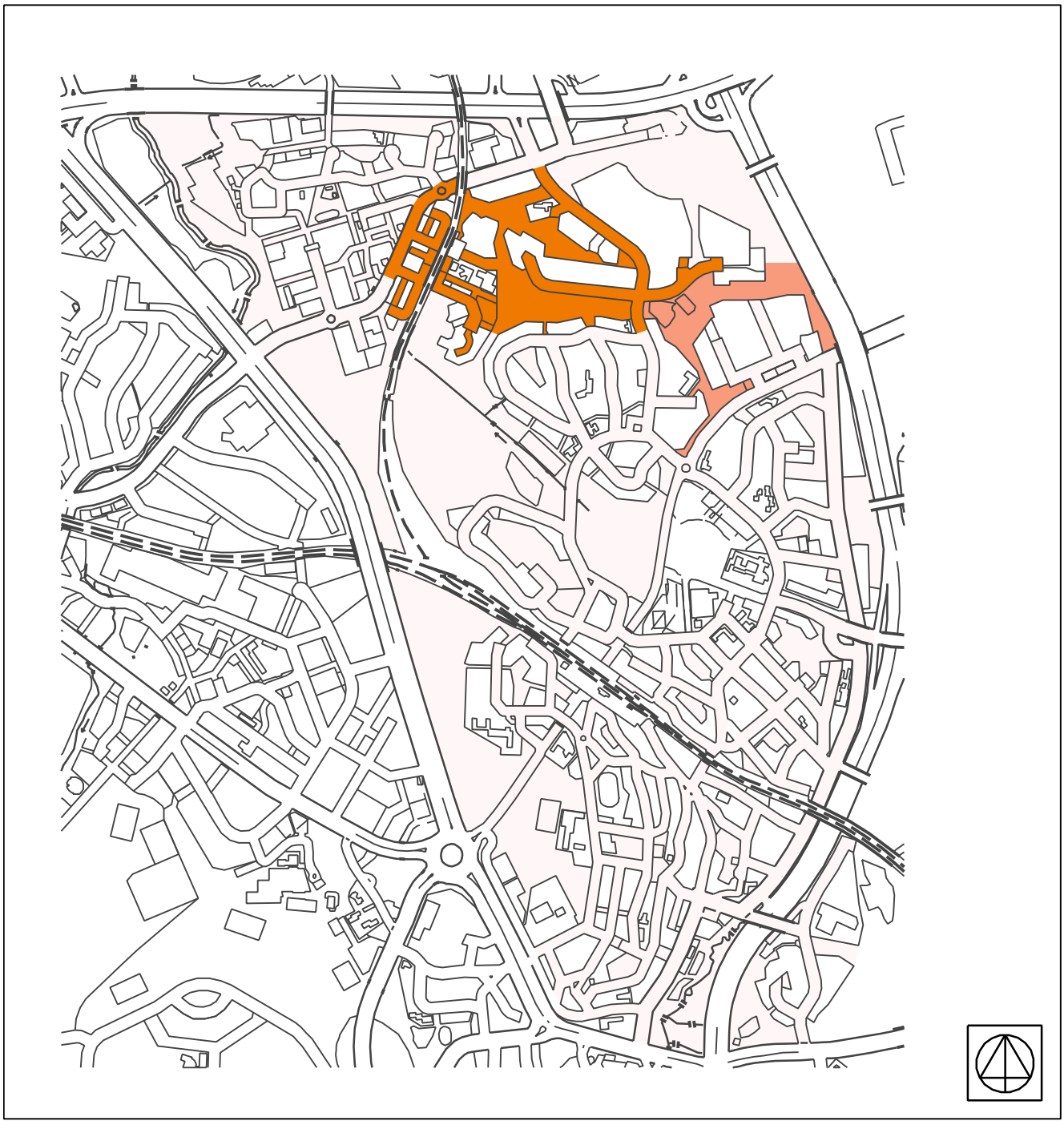

Kysymys 24c: Missä koet turvattomuutta?

- Yli 20 % vastauksista
- 10-19 % vastauksista
- 5-9 % vastauksista
- 0-4 % vastauksista

3. SUUNNITELMA

3.1. Yleistavoitteet ja periaatteet

”Huovipuiston” koristeomena.

Yleistavoitteena suunnitelmaa laadittaessa oli tarkastella yleisten alueiden verkostoa kokonaisuutena ja löytää siitä sen vahvuudet ja kehitystä kaipaavat heikkoudet. Aluetta tarkasteltiin sekä käyttäjien, ylläpidon että kaupunkikuvan näkökulmista. Huomiota kiinnitettiin esimerkiksi reittien toimivuuteen ja esteettömyyteen, ympäristön turvallisuuteen, palveluverkoston kattavuuteen ja palveluiden tarjontaan suhteessa nykyisiin ja tuleviin käyttäjäryhmiin.

Asukaskyselyn tulokset ja asukaspalaute ovat olleet tärkeä periaate rajallisten resurssien kohdentamisessa. Resursseja ohjataan ensisijaisesti asukaskyselyssä esiin nousseille alueille. Muita periaatteita ovat olleet reittiverkoston toimivuus ja esteettömyys, turvallisuuden tunteen luominen, tasapuolisuus sekä alueellisesti että käyttäjäryhmittäin, olemassa olevan potentiaalin hyödyntäminen ja historiallisten ja aikakaudelle tyypillisten kohteiden vaaliminen.

3.2. Katualueet

3.2.1. Katualueiden kehittämisperiaatteet

Haagan katualueiden kehittäminen perustuu suurelta osalta asukaskyselyyn ja Haagan esteettömyyssuunnitelmaan. Näissä esiin nousseet tarpeet on lähes suoraan nostettu investointihankkeiksi. Katukohteiden priorisointiperiaatteena asiakaslähtöisyyden ja esteettömyyden lisäksi ovat olleet katutilan turvallisuus, rakenteellinen kunto, liikennöitävyys ja viihtyisyys.

Monet katualueiden hankkeet tarvitsevat liikennesuunnittelua. Luultavasti osan hankkeista kaupunkisuunnitteluvirasto nostaa esiin Haagan liikennesuunnitelman valmistuttua. Tämä Haagan aluesuunnitelma osaltaan yrittää kiirehtiä esimerkiksi tiettyjen aukioiden (Palokaivonaukio, Mäkipellonaukio) liikennesuunnittelua.

Turvallisuutta parannetaan reunakiviprojektilla sekä hiekoitushiekka- ja lumitilaprojektilla. Reunakiviprojektin tarkoituksena on madaltaa liian korkeat reunakivet yhdeltä Haagan keskeiseltä kulkureitiltä. Hiekoitushiekka- lumitilaprojekti osoittaa lumelle säilytystiloja koko Haagan alueella, mikä helpottaa talvikunnossapitoa ja siten parantaa myös esteettömyyttä.

Liikenteellisen turvallisuuden lisäksi on Pohjois-Haagassa yleisen turvallisuuden tunteen merkitys noussut merkittäväksi tekijäksi. Ida Aalbergin tien ja Pohjois-Haagan aseman ympäristöjen parantamiset on nostettu reunakivi- ja lumitilaprojektien ohella alueen kiireellisimmiksi hankkeiksi. Haagan torin peruskorjaus on nostettu kiireelliseksi hankkeeksi asukaskyselyn perusteella, jossa tori nousi esiin sekä alueen parhaana tapaamispaikkana että kaikkein huonokuntoisimpana katualueena.

Muutenkin aukioiden ja torien kehittäminen tarkoitukseensa paremmin sopiviksi on nostettu aluesuunnitelmassa merkittäväksi kehitystarpeeksi. Mäkipellon-, Palokaivon- ja Thalian aukioiden liikennesuunnittelua pidetään tärkeänä alueen toimivuutta parantavana tekijänä. Toimivuuden ohessa myös aukioiden viihtyisyyttä ja esteettistä ilmettä parannetaan.

Lassilassa 1970-luvulla rakennetut katualueet ovat paikoin erittäin huonossa kunnossa. Vaakatie ja Vaakakuja peruskorjataan. Eliel Saarisen tien kannelle rakennetaan puuttuvat kevyenliikenteen yhteydet. Penkkien määrää katutilassa pyritään lisäämään penkkiprojektilla, joka kattaa koko suunnittelualueen.

3.2.2. Katualueiden ylläpidon taso

Katualueilla suurimmat puutteet ylläpidossa ovat talvikunnossapidossa. Talvikunnossapito on Haagassa hidasta ja auraus tapahtuu liian harvoin. Jalkakäytävät ovat kaikkein huonoimmassa kunnossa, mikä on erityisen huonoa esteettömyyden kannalta. Kapeat ja jyrkät kadut hankaloittavat aurausta entisestään. Talvikunnossapitoa on parannettava kattavasti koko Haagan alueella.

Haagan kapeilla kaduilla ei ole tarpeeksi tilaa lumelle ja hiekoitushiekalle, minkä vuoksi hiekoitushiekkakasoja on jätetty ympäri Haagan viheralueita. Esimerkiksi Palokaivonaukion pensasistutukset ovat osittain täysin vuosien mittaan kertyneen hiekoitushiekan tukahduttamat. Hiekkakasat tulee jatkossa korjata pois keväällä. Myös vanhat kasat korjataan pois. Uusissa aukio- ja katusuunnitelmissa tulee osoittaa paikat lumelle ja hiekoitushiekalle ja niiden päällysmateriaalien tulee olla sellaisia, joilta hiekan saa helposti kerättyä pois.

3.2.3. Liikennesuunnittelutarpeet

Liikennesuunnittelutarpeita on Kauppalantien ja Kylänevantien risteyksessä sekä Mäkipellon-, Palokaivon- ja Thalian aukioilla. Myös uudet yhteydet Kehä I:n yli tarvitsevat liikennesuunnittelua.

Kaupunkisuunnitteluviraston liikennesuunnitteluosastolla on parhaillaan käynnissä Haagan alueellisen liikennesuunnitelman laatiminen.

Hiekoitushiekkaa Kylänevantien reunassa.

Hiekkakasoja oli kesällä 2005 seuraavilla viheralueilla ja aukioilla:

- Aino Acktén puisto
- Aku Korhosen puisto
- Eliel Saarisen tien kannen istutukset
- Haagan sankaripuisto
- Haagan tori
- Ida Aalbergin puisto
- Kaupinpuisto
- Kaupintien ratapuistikko
- Kehä I:n suojavyöhyke
- Kivihaanpuisto
- Kivihaantien puistometsä
- Krankan puisto
- Kylänevanpuisto
- Kyläpuisto
- Laajasuontien puistikko
- Laurinmäenpuisto
- Martinkallio
- Metsäläntien suojapuisto
- Orapihlajapuisto
- Palokaivonaukio
- Puntaripuisto
- Ryytimaanpuisto
- Sankaritien viherkaista ja suojaviheralue

3.3. Viheralueet

3.3.1. Viheralueiden kehittämisperiaatteet

Kauppalanpuisto.

Haagan viheralueverkoston kehittämisessä kiireellisimmäksi kehittämiskohteeksi on nostettu reittien toimivuus. Kun reitit ovat kunnossa, viheralueet ovat saavutettavampia. Se lisää niiden käyttöastetta, parantaa turvallisuutta ja olemassa oleva potentiaali tulee käyttöön. Samoista syistä parannetaan epämääräisiä alueita tuomalla niille kalusteita ja parantamalla käytäväverkostoa ja valaistusta. Asukaspalaute tukee tätä kehittämisperiaatetta: asukaskyselyssä kaikkein negatiivisimmissa yhteyksissä nousivat esiin epämääräiset metsäalueet, joissa ei ole kalustusta ja joiden valaistus ja reitit ovat puutteellisia. Toisaalta jotkut epämääräiseksi luokiteltavat alueet nousivat esiin positiivissa yhteyksissä, esimerkiksi vailla asemakaavaa oleva Lassilan reunapuisto.

Uudishankkeet pyritään toteuttamaan aikatauluissaan muun rakentamisen yhteydessä. Myös jo laaditut suunnitelmat tulee toteuttaa. Varsinkin Alppiruusu- ja atsaleapuiston hoito- ja kehittämissuunnitelman toteuttamiseen tulee ohjata resursseja, sillä Alppiruusu- ja atsaleapuisto nousi asukaskyselyssä Haagan ylivoimaiseksi helmeksi.

Palveluverkoston puutteita korjataan. Haagan vanhusväestö lisääntyy, mutta vanhuksille suunnattuja palveluita ei ole. Alueelle rakennetaan vanhusten tarpeet huomioivia ulkoilureittejä. Esteettömyys otetaan huomioon kaikessa uudisrakentamisessa ja vanhoilla alueilla sitä parannetaan mahdollisuuksien mukaan. Esimerkiksi vanhoja ulkotilassa olevia portaita uusitaan ja jyrkkiin kohtiin viheralueille asennetaan käsijohteita.

Haagan puiston koira-aitaus.

Viheralueiden peruskorjaus aloitetaan leikkipuistoista ja koira-aitauksista, koska niillä on paljon käyttäjiä ja niiden epäkohdat saattavat aiheuttaa vaaratilanteita. Isonnevan ja Pohjois-Haagan leikkipuistot ovat huonossa kunnossa, eikä niitä saa enää elvytettyä pienillä kunnossapidon toimenpiteillä. Koira-aitauksia on alueella kolme ja kaikkien kalustus on erittäin huonossa kunnossa. Ne ovat myös yleisilmeeltään epäviihtyisiä ja rähjäisiä, eikä asukkaiden toiveita katoksista ja aitauksista isoille ja pienille koirille ole toteutettu.

Aikakaudelle tyypillisiä rakennettuja puistoja vaalitaan ja peruskorjataan mahdollisuuksien mukaan. Kymmenvuotiskaudelle on resurssien puutteen vuoksi lähinnä ohjattu elvyttäviä toimenpiteitä, joiden tarkoituksena on taata, että puistot eivät peruskorjausta odottaessa ränsisty täysin ja että esimerkiksi harvinainen kasvillisuus säilyy. Niissä on usein rauhallisia istuskelupaikkoja ja kukkivia kasveja ja ne sijaitsevat keskeisillä paikoilla palveluiden lähettyvillä, joten ne palvelevat hyvin vanhuksia. Vanhusten tarpeet ja esteettömyys otetaan huomioon puistoja kunnostettaessa.

Ylläpidon ja kalustuksen puutteet ja muutokset

Puutteita kalustuksessa

Ylläpito puutteellista

Muutoksia hoitoluokassa

Uusi koira-aitaus

3.3.2. Viheralueiden hoitoluokan muutokset ja ylläpidon taso

Kaupintien ratapuistikko on A2-luokkaa.

Alueet, joilla on epäselvyyttä hoitovastuussa:

- Krankan puisto
- Puntaripuisto
- Seljatien puistikko
- Tolarintien ja Näyttelijäntien puistokaistat ja Näyttelijäntien muuntamo

Viheralueet ja aukiot, joilla on huonokuntoinen, epäyhtenäinen tai riittämätön kalustus:

- Aino Acktén puisto
- Aku Korhosen puisto
- Huovipuisto
- Ida Aalbergin puisto
- Kaupinmäenpuisto
- Kauppalanpuisto
- Kehä I:n suojavyöhyke
- Kylänevan puisto
- Laajasuontien korttelipuisto
- Lassilan reunapuisto
- Martinkallio
- Orapihlajapuisto
- Peikonhampaanpuisto
- Pohjois-Haagan veljeshauta
- Puntaripuisto
- Riistavuorenpuisto
- Runar Schildtin puisto
- Ryytimaan korttelipuisto
- Thalian aukio

Hoitoluokkaa on ehdotettu muutettavaksi joissakin kohteissa. Toisin kuin muissa aluesuunnitelmissa, pieniäkään muutoksia ei ole tehty suunnitelman laadinnan ohessa. Varsinaiset hoitoluokan muutokset koskevat lähinnä nurmialueita, joita on ehdotettu ylläpidettävän niittymäisempinä. Joissakin puistoissa ylläpito ei vastaa kartan hoitoluokkaa, mutta on loogista. Tällöin hoitoluokkakartta tarkistetaan hoidon mukaiseksi. Joskus myös esimerkiksi C1-alueen keskelle on jäänyt poistetun leikkipaikan kohdalle A2:sta, vaikka paikalla kasvaa jo metsää. Myös tällöin kartta päivitetään hoidon mukaiseksi.

Muutamissa kohteissa ylläpidon rajat ovat epäselvät. Esimerkiksi tonttien ja puiston rajamaastossa saattaa olla täysin hoitamaton kaistale. Näissä tapauksissa hoitovastuu ja rajan paikka selvitetään.

Ylläpidossa on puutteita lähinnä pienillä, epämääräisillä alueilla, kuten esimerkiksi muuntamoiden ympäristöissä. Nämä alueet kuitenkin ovat tärkeitä katukuvassa ja vaikuttavat yleismielikuvaan Haagan siisteydestä. Siksi niiden ylläpitoa on tehostettava.

A3-hoitoluokka on selvästi vaikea ylläpidolle. Usein esimerkiksi A3-nurmialueet hoidetaan niittymäisinä, vaikka niiden kuuluisi olla nurmikkoa. Osa näistä nurmialueista on ehdotettu muutettavan B-luokkaan. Tällöin niiden ylläpidon taso ei saa merkittävästi laskea, vaan ylläpidossa otetaan huomioon luonnonhoidon näkökulma. Esimerkiksi niittojen ajoituksessa otetaan huomioon kukkivien kasvien siemennys. Osan ylläpitoa on tehostettava hoitoluokkaa vastaavaksi.

Lisäksi ylläpidossa on kiinnitettävä erityistä huomiota yleiseen siisteyteen. Varsinkin talvikunnossapidon jättämät hiekoitushiekkakasat on korjattava keväällä pois viheralueitten reunoilta. Jos kasojen epäillään olevan peräisin tonteilta, talonyhtiöihin otetaan yhteyttä, kasojen alkuperä selvitetään ja ne poistetaan joko talonyhtiön tai kaupungin toimesta. Samoin toimitaan puutarhajätekasojen kohdalla.

3.3.3. Luonnonhoidon tavoitteet

Haagassa on luonnonalueita 141 ha. Kasvupaikoista vallitseva on tuore kangas, lehtomaisia kankaita on jonkin verran, kuivahkoja kankaita ja sitä karumpia kasvupaikkoja on myös runsaasti. Metsien ikärakenne on tällä hetkellä melko suotuisa. Keski-ikäisiä metsiä on runsaimmin, mutta myös vanhojen metsien osuus on lähes yhtä suuri. Nuoria metsiä ja taimikoita on vähän. Puulajisuhteet ovat monipuoliset. Kuusta ja mäntyä on selvästi eniten, mutta lehtipuiden osuus on myöskin runsas.

Haagan metsät ovat olleet tavoitteellisen ja intensiivisen hoidon piirissä ainakin 60 vuotta.

Edellä esitettyjen tietojen perusteella Haagan luonnonhoidon tavoitteita ovat elinvoimaisuus, kestävyys (ikärakenteen monipuolistaminen, puulajisuhteiden säilyttäminen ja monipuolistaminen mm. suosimalla jaloja lehtipuita), luonnon monimuotoisuus ja maisemien monipuolisuus.

Tavoitteet ylläpidetään tai saavutetaan harventamalla taimikoita, nuoria ja keski-ikäisiä metsiä, vanhoja metsiä uudistamalla ja jättämällä metsään lahoavaa puuta ja tiheiköitä. Luonnonhoidon kustannukset lasketaan luonnonhoitosuunnitelman ohessa.

Kauppalanpuiston niitty.

3.3.4. Palveluiden ja toimintojen muutokset

Leikkipuistojen kohdalla palvelutarjonta on kattavaa. Leikkipuistoilla on paljon käyttäjiä ja niihin tullaan pidemmänkin matkan takaa.

Koira-aitaukset ovat rähjäisiä ja niiden suhteen on ollut paljon asukastoiveita, joita ei kuitenkaan ole toteutettu. Koira-aitauksista kaksi peruskorjataan ja kolmannen kalusteet uusitaan. Alueelle on myös toivottu neljättä koira-aitausta. Sitä on ehdotettu Ryytimaanpuistoon.

Vanhusväestö alueella lisääntyy, mutta vanhusten tarpeita ei ole toistaiseksi huomioitui Haagan viheralueilla. Viheralueille rakennetaan vanhuksille suunnattuja ulkoilureittejä ja istuskelupuistikoita kauppareittien varsille. Yleisesti esteettömyyttä parannetaan.

Uutta koira-aitausta on ehdotettu ”Ryytimaanpuistoon”.

”Poutuntien puistokaista” liitetään tonttiin.

”Riistavuorenpuisto (C) Haagan puisto” on ehdotettu täydennysrakennuskohteeksi.

Kivihaanpuistossa pihat ovat saattaneet levitä puiston puolelle.

3.3.5. Asemakaavan muutostarpeet ja maankäytön epäselvyydet

Suurin osa Haagasta on rakennettu 1950- ja 1960-luvuilla. Alue on siis melko vanha ja siellä on paljon maankäytön epäselvyyksiä. Tonttien reunoilla on kaupungin alueita, jotka asemakaavassa ovat puistoa, mutta käytännössä ne ovat osa pihaa. Nämä alueet liitetään tontteihin.

Joidenkin epämääräisten ja vähän käytettyjen puistojen reunoilla olevat pihat ovat vähitellen levinneet puistojen puolelle. Myös esimerkiksi Aino Acktén puiston viljelypalsta-alue on paljon laajempi kuin kartassa. Näissä tapauksissa asianosaisiin otetaan yhteyttä ja rajan paikka selvitetään. Viljelypalstan tapauksessa vuokrasopimus uusitaan.

Suunnittelualueella on myös kaksi viheraluetta, joilla ei ole arvoa puistoina. Ne ovat kuitenkin melko suuria liitettäväksi pihoihin. Niille on ehdotettu täydennysrakentamista. Jos asukaspalautteen tai muun syyn vuoksi kaupunkisuunnitteluvirasto ei halua rakentamista alueille, ne liitetään pihoihin.

Reittien parannusehdotuksien päälinjat

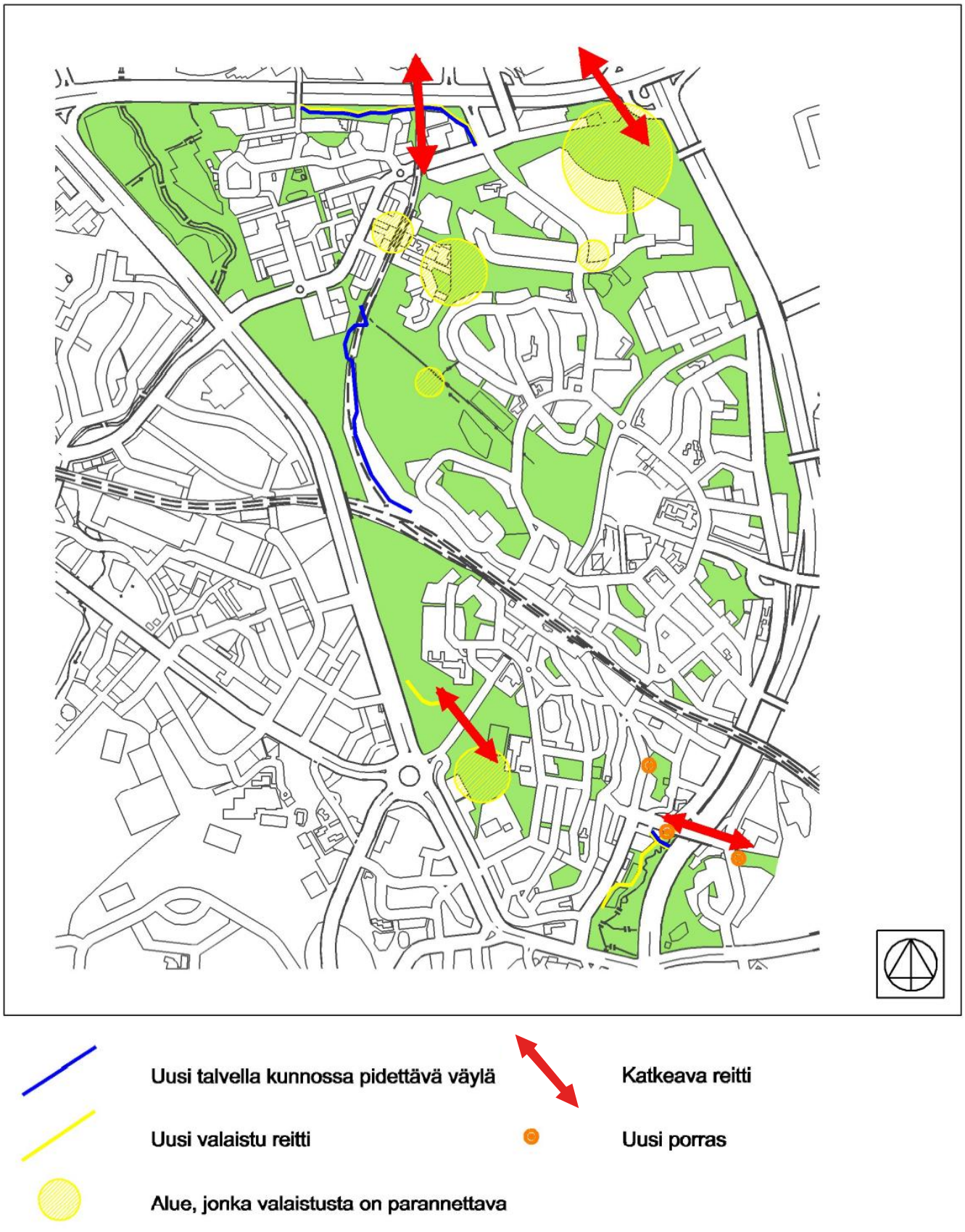

3.4. Katujen ja viheralueiden kokonaisuus

3.4.1. Reitit

Uusia käytäviä rakennetaan kattavasti koko suunnittelualueelle paikkaamaan katkeavia reittejä. Niiden lisäksi tarvitaan yli- tai alikulkuja ja portaita. Lassilasta on puutteelliset kevyenliikenteenyhteydet Kehä I:n pohjoispuolelle Kannelmäkeen. Uudet yhteydet Kehä I:n yli tai ali tarvittaisiin Aku Korhosen puistosta ja Pohjois-Haagan asemalta rautatiesillan kohdalta. Lisäksi esimerkiksi Haagan puiston ja Riistavuorenpuiston yhdistämiseksi toisiinsa tarvitaan uusi suojatie. Täysin uusia portaita on ehdotettu kolmeen kohtaan.

Uusia käytäviä on ehdotettu rakennettavaksi seuraaville alueille:

- Aku Korhosen puisto
- Eliel Saarisen tien kannen istutukset
- Haagan puisto
- Ida Ekmanin tien puistokaista
- Kauppalanpuisto
- Kivihaanpuisto
- Krankan puisto
- Lassilan reunapuisto
- Oskelankallio
- Strömstadin puisto

Jalkakäytävän tarve Kylänevantiellä.

3.4.2. Kalusteet, varusteet ja portaat

Haagan ulkokalusteet ovat erittäin huonokuntoisia ja niitä on varsinkin metsäalueilla liian vähän. Niiden uusiminen ja lisääminen aiheuttaa yli kaksi kolmasosaa rakenteellisen kunnossapidon kustannuksista. Kalusteita uusitaan, yhtenäistetään ja lisätään. Myös katualueille lisätään penkkejä tai nojailuja tärkeimpien reittien varsille. Mallit valitaan alueellisen suosituksen mukaan. Göteborg-penkit käytetään loppuun. Uutta, Göteborg-mallin korvaavaa penkkiä odotellessa Haagassa käytetään tummanvihreäksi maalattua, kiinteää Djurgården-penkkiä. Metsäisillä alueilla käytetään loppuun nykyiset metsäpenkit. Haagan vanhat puistovalaisimet korvaava valaisinmalli päätetään ennen kuin valaisimia ruvetaan uusimaan.

Haagan yleisillä alueilla on monia portaita. Niitä käytetään paljon, mutta osa on melko huonossa kunnossa. Huonokuntoiset portaat uusitaan. Käytetyimmät puistokäytävät otetaan talvikunnossapidon piiriin. Uusia käsijohteita tarvitaan Ida Aalbergin puistoon ja Krankan puistoon jyrkille osuuksille. Sankaritien ja Runar Schildtin puiston käsijohteet vaihdetaan Suraku-ohjeiden mukaisiksi. Talvella lumet tulee aurata käsijohteista pois päin niin, että käsijohteet ovat käytettävissä talvellakin eikä kasaantunut lumi ole käsijohteen ja kulkuväylän välissä.

Ehdotetut uudet portaat:

- Haagan sankaripuisto
- Kauppalanpuisto
- Kivihaankallio

Isonevan leikkipuiston istutusastia.

3.4.3. Kausikasvit

Suunnittelualueen vähäiset kausikasvi-istutukset tavoittavat huonosti käyttäjäryhmät. Esimerkiksi leikkipuistojen kesäkukka-astioista pääsevät nauttimaan vain puistojen käyttäjät, joita on erittäin vähän keskikesällä. Leikkipuistoissa istutukset kohtaavat usein myös ilkivaltaa. Leikkipuistojen istutusastiat siirretään paikkoihin, joissa niistä pääsee nauttimaan useampi haagalainen kuin nyt. Kukkaistutuksia Haagan alueella lisätään.

Talkookukkien mahdollisuutta tutkitaan Pohjois-Haagan ostoskeskuksen ja aseman sekä Teuvo Pakkalan tien ympäristöissä. Kesäkukkaistutukset huomioidaan ostoskeskuksen ympäristön katujen ja aseman ympäristön peruskorjauksissa. Viheralueista ”Artturi Kanniston puistoon” ja ”Näyttelijän puistikkoon” on ehdotettu talkookukkia. Muita hyviä paikkoja kukkaistutuksille ovat esimerkiksi Mäkipellonaukio ja ”Puntaripuisto”.

3.4.4. Jatkosuunnittelu- ja selvitystarpeet

Jatkosuunnittelua Haagan viheralueilla tarvitaan peruskorjattaville alueille, kuten leikkipuistoihin ja koira-aitauksiin. Suunnitelmissa leikkipuistojen viihtyisyyttä ja toimivuutta pyritään lisäämään esimerkiksi tilallisella sommittelulla. Myös leikkipuistojen pienilmastojen parantaminen otetaan suunnitelmissa huomioon. Suunnitelmien tulee kunnioittaa leikkipuistojen rakentamisen aikakautta ja sille tyypillisiä piirteitä. Koira-aitauksista pyritään niin ikään tekemään viihtyisämpiä ja niiden suunnittelussa huomioidaan asukaspalaute.

Pohjois-Haagan aseman sekä Ida Aalbergin tien ympäristöjä pyritään parantamaan suunnittelun kautta. Suunnitelmat on ajateltu voitavan toteuttaa lähiörahalla. Etelä-Haagan aukioille (Haagan tori, Palokaivonaukio ja Mäkipellonaukio) laaditaan suunnitelmat Haagan liikennesuunnitelman valmistuttua. Kaikissa suunnitelmissa otetaan erityisesti huomioon kevyen liikenteen tarpeet ja esteettömyys. Lumelle osoitetaan oma tila. Lisäksi suunnitelmissa huomioidaan ympäristön rakentamisen aikakausi ja suunnitelmat tehdään sitä kunnioittaen.

Yksittäisten kohteitten lisäksi koko suunnittelualueen ympäristöä pyritään parantamaan penkkiprojektilla sekä hiekoitushiekka- ja lumitilaprojektilla. Molemmat projektit käsittävät koko suunnittelualueen. Penkkiprojektin tarkoituksena on lisätä penkkien määrää katutilassa. Hiekoitushiekka- ja lumitilaprojektissa on tarkoituksena varata hiekalle ja lumelle omia tiloja, jolloin talvikunnossapito helpottuu. Kumpikin projekti vaatii suunnittelua.

Haagan luonnonhoitosuunnitelma päivitetään.

Ida Aalbergin tien ympäristöä pyritään parantamaan lähiörahalla.

3.5. Kustannukset

3.5.1. Kustannusraami, kunnossapitovelka ja jäännösvelka

Ohjeellinen kustannusraami lasketaan aluesuunnitelman laadinnan yhteydessä. Kustannusraami kymmenelle vuodelle saadaan, kun koko suurpiirin kustannukset neliömetriä kohden kerrotaan suunnittelualueen pinta-alalla ja kymmenellä.

Suunnitelmassa esiin nousseita tarpeita ja käytettävissä olevia resursseja tarkastellaan kunnossapitovelan ja jäännösvelan määrittämiseksi. Kunnossapitovelka on se rahallinen panos, joka tarvitaan omaisuuden saattamiseksi tavoitekuntoon. Siltä osin kun käytettävät resurssit eivät riitä kunnossapitovelan kuolettamiseen käytetään käsitettä jäännösvelka.

3.5.2. Kustannukset katualueilla

Katuinvestointien kustannusraami vuosille 2007-2016 on 1,75 milj. euroa. Käyttötalouden kustannusraami katualueilla kymmenvuotiskaudella on 0,23 milj. euroa. Pohjois-Haagan aseman ympäristön ja Ida Aalbergin tien ympäristön parantamishankkeiden rahoitusta on tarkoitus esittää lähiörahakohteeksi.

3.5.3. Kustannukset viheralueilla

Investointien kustannusraami vuosille 2007-2016 viheralueille on 2,2 milj. euroa. Kymmenvuotiskauden käyttötalouden rakenteellisen kunnossapidon kustannusraami viheralueille on 0,34 milj. euroa.

Vuosille 2007-2011 laaditussa taloussuunnitelmaehdotuksessa Haagan puistojen peruskorjausten ja uudisrakentamisen kustannuksiksi viiden vuoden ajaksi on arvioitu 2,9 milj. euroa. Sen mukaan kymmenvuotiskauden kustannusraami ylittyy jo vuonna 2010. Taloussuunnitelmaehdotuksen kustannuksia nostavat uudisrakennuskohteet ja esimerkiksi Hakamäentien parantamisen yhteydessä tehtävät korjaukset. Kuitenkaan Haagan puistoista yhtäkään ei ole toistaiseksi peruskorjattu, vaikka puistojen ikä on yleisesti noin 50 vuotta. Lisäksi taloussuunnitelmaehdotuksesta puuttuu esimerkiksi Teuvo Pakkalan tien pohjoispuolelle rakennettavan uuden puiston kustannukset. Näillä näkymin siis uudisrakentaminen vaatii sen verran investointeja, että monien Haagan vanhojen puistojen kunnostus jää kymmenvuotiskauden ulkopuolelle.

Katualueiden kustannukset

INVESTOINTIEN KOKONAISTARVE	4 690 000 €
Talousarvioehdotuksessa ehdotetut hankkeet vuodelle 2007	90 000 €
Taloussuunnitelmaehdotuksessa ehdotetut hankkeet vuosille 2008-2011	1 300 000 €
Aluesuunnitelmassa esitetyt lisäinvestointitarpeet	3 300 000 €
Arvioidut resurssit (kustannusraami) seuraavalle 10 vuodelle ovat	1 750 000 €
Investointien jäännösvelka on	2 940 000 €

LÄHIÖRAHALLA toteutettavaksi ehdotetut hankkeet (eivät ole mukana kokonaissummissa)	2 100 000 €

Aluesuunnitelmassa esitetyt KÄYTTÖTALOUDEN tarpeet	50 000 €

KATUALUEIDEN KOKONAISKUNNOSSAPITOVELKA	**4 740 000 €**

Viheralueiden kustannukset

INVESTOINTIEN KOKONAISTARVE	5 200 000 €
Talousarvioehdotuksessa ehdotetut hankkeet vuodelle 2007	60 000 €
Taloussuunnitelmaehdotuksessa ehdotetut hankkeet vuosille 2008-2011	2 840 000 €
Aluesuunnitelmassa esitetyt lisäinvestointitarpeet	2 300 000 €
Arvioidut resurssit (kustannusraami) seuraavalle 10 vuodelle	2 200 000 €
Investointien jäännösvelka	3 000 000 €

Aluesuunnitelmassa esitetyt RAKENTEELLISEN KUNNOSSAPIDON tarpeet	340 000 €
Aluesuunnitelmassa esitettyjen HOIDON MUUTOSTEN kustannusten muutos / vuosi	- 10 000 €

VIHERALUEIDEN KOKONAISKUNNOSSAPITOVELKA	**5 540 000 €**

3.5.4. Hankkeiden priorisointi

Aluesuunnittelutyössä esiin nousseet hankkeet on jaettu investointihankkeiksi ja käyttötalouden varoilla toteutettaviksi toimenpiteiksi. Niille on annettu karkea kiireellisyysjärjestys. Kiireellisyysluokkiin 1 ja 2 on nostettu hankkeita, jotka ovat kiireellisiä ja tulisi ehdottomasti toteuttaa kymmenvuotiskauden aikana. Luokassa 1 olevat hankkeet toteutetaan näistä ensimmäisenä. Luokka 3 edustaa ehdollisesti toteutettavia hankkeita, joiden toteutus riippuu kaupungin taloudellisesta tilanteesta. Lisäksi investointihankkeisiin on listattu toimenpiteitä, joiden toteutus ei oletettavasti ole mahdollista kymmenvuotiskauden aikana.

Haagan aluesuunnitelmaa esiteltiin katu- ja puisto-osaston johtoryhmässä 27.11.2006. Johtoryhmäkeskustelun pohjalta Haagan aluesuunnitelmaan on laadittu ensikunnostuspaketit katu- ja viheralueille. Ensikunnostuspaketit sisältävät edullisia, mutta asiakasvaikuttavuudeltaan merkittäviä hankkeita. Hankkeet on tarkoitus toteuttaa vuosien 2008-2009 aikana. Hankkeet ja niiden kokonaissummat on esitelty ylläpidon ja investointien tilaajille ja toimistot ovat sitoutuneet ensikunnostusten toteuttamiseen.

3.5.5. Suunnitelmataulukko

Suunnitelman osana on laadittu taulukko alueen katujen ja puistojen toimenpidetarpeista. Taulukosta löytyy jokainen aluesuunnitelmassa esiin noussut toimenpidetarve ja sen kustannusarvio. Määritellyt toimenpiteet ovat ohjeellisia, esimerkiksi uusien kalusteiden lukumäärät ovat karkeita arvioita. Arviot on tehty näinkin suurella tarkkuudella, jotta kustannusarviosta, kunnossapitovelasta ja jäännösvelasta saataisiin mahdollisimman totuudenmukaiset. Jatkosuunnitelmissa ja toteutusvaiheessa tarkastellaan yksittäisiä kohteita, jolloin voidaan tarkemmin määritellä tarvittavat toimenpiteet.

Kohdekohtaisten toimenpiteiden lisäksi taulukossa on myös yhteenveto alueen tarpeiden ja resurssien suhteesta. Taulukko löytyy katu- ja puisto-osaston resurssikansiosta: T:\KPS\Alsu_Lhs\Valmiit\Haaga\ Katu- ja puisto-taulukko_HAAGA.xls.

3.6. Taulukko katualueiden hankkeista ja niiden kustannuksista

ENSIKUNNOSTUKSET

Ensikunnostukset ovat edullisia, asiakasvaikuttavia toimenpiteitä, jotka on tarkoitus toteuttaa vuosien 2008 - 2009 aikana.

INVESTOINNIT	Euroa
ADOLF LINDFORSIN TIE	48 000 €
Reunakiven lisäys	
ELIEL SAARISEN TIEN KANSI	34 000 €
Käytävien rakentaminen	
TUNNELITIE	77 000 €
Siwan edustan madaltaminen	
TOTEUTUMA YHTEENSÄ	**159 000 €**

KÄYTTÖTALOUS	
REUNAKIVIPROJEKTI (Isonnevantie, Haagan urheilutie, Tunnelitie, Ilkantie)	11 000 €
Reunakivien madaltaminen	
PALOKAIVONAUKIO	8 000 €
Pensaiden uusiminen	
ELIEL SAARISEN TIE	1 000 €
Puun poisto	
ELIEL SAARISEN TIEN KANSI	5 000 €
Kasvillisuuden toimenpiteet ja tehohoito	
KYLÄNEVANTIE	5 000 €
Painaumien korjaus	
THALIAN AUKIO	6 000 €
Kalusteiden lisäys ja mainoslaitteen poisto	
TOTEUTUMA YHTEENSÄ	**36 000 €**

YHTEENSÄ	**195 000 €**

INVESTOINTIHANKKEET

KIIREELLISYYSLUOKKA 1	Euroa
ENSIKUNNOSTUKSET	160 000 €
Kiireelliset, asiakasvaikuttavat ja edulliset toimenpiteet	
HIEKOITUSHIEKKA- JA LUMITILAPROJEKTI	X
Hiekoitushiekalle ja lumelle osoitetaan ja rakennetaan tiloja	
POHJOIS-HAAGAN ASEMAN YMPÄRISTÖ	1 500 000 €
Aseman ympäristön parantaminen (lähiörahalla toteutettava hanke)	
IDA AALBERGIN TIEN YMPÄRISTÖ	610 000 €
Tien peruskorjaus ja sen ympäristön parantaminen (lähiörahalla toteutettava hanke)	
HAAGAN TORI	1 000 000 €
Torin peruskorjaus	
TOTEUTUMA YHTEENSÄ	**3 270 000 €**

KIIREELLISYYSLUOKKA 2	
ELIEL SAARISEN TIE	35 000 €
Jalkakäytävän rakentaminen	
MÄKIPELLONAUKIO	150 000 €
Aukion peruskorjaus (vaatii liikennesuunnittelua)	
PALOKAIVONAUKIO	1 500 000 €
Aukion peruskorjaus (vaatii liikennesuunnittelua)	
VAAKATIE JA VAAKAKUJA	360 000 €
Peruskorjaus	
TOTEUTUMA YHTEENSÄ	**2 045 000 €**

KIIREELLISYYSLUOKKA 3

THALIAN AUKIO	190 000 €
Liikennejärjestelyiden parantaminen (vaatii liikennesuunnittelua)	
PENKKIPROJEKTI	X
Katutilan penkkejä lisätään	
TOTEUTUMA YHTEENSÄ	**190 000 €**

SUUNNITTELUKAUDEN ULKOPUOLELLE JÄÄVÄT TOIMENPITEET

SILTA KEHÄ I:N YLI	X
Kevyenliikenteensilta rautatiesillan yhteyteen (vaatii liikennesuunnittelua)	
TEUVO PAKKALAN TIE	X
Katupuiden lisäys	
TOTEUTUMA YHTEENSÄ	**X**

INVESTOINNIT YHTEENSÄ	**5 505 000 €**

KÄYTTÖTALOUDEN TOIMENPITEET

KIIREELLISYYSLUOKKA 1	Euroa
ENSIKUNNOSTUKSET	44 000 €
Kiireelliset, asiakasvaikuttavat ja edulliset toimenpiteet	
PALOKAIVONAUKIO	8 000 €
Kalusteita lisätään	
Painunut syöksyvesikaivo nostetaan	
Hiekoitushiekat poistetaan	
TOTEUTUMA YHTEENSÄ	**52 000 €**

KIIREELLISYYSLUOKKA 2	
STENIUKSENTIE	10 000 €
Painaumien korjaus	
HAAGAN TORI	2 000 €
Käsijohteiden maalaus	
TOTEUTUMA YHTEENSÄ	**12 000 €**

KÄYTTÖTALOUDEN TOIMENPITEET YHTEENSÄ	**64 000 €**

3.7. Taulukko viheralueiden hankkeista ja niiden kustannuksista

ENSIKUNNOSTUKSET

Ensikunnostukset ovat edullisia, asiakasvaikuttavia toimenpiteitä, jotka on tarkoitus toteuttaa vuosien 2008 - 2009 aikana.

INVESTOINNIT	Euroa
4. KAUPPALANPUISTO	91 000 €
Käytävät polkujen paikoille	
Neljä käytävän tasausta	
Hiekkakenttien nurmetus	
Valaistuksen lisääminen ja uusiminen	
8. HAAGAN PUISTO	36 000 €
Portaiden korvaaminen luiskalla	
9. STRÖMSTADIN PUISTO	30 000 €
Uusi jalkakäytävä	
10. KYLÄNEVAN PUISTO	7 000 €
Hiekkakenttien nurmetus	
”STENIUKSENTIEN PUISTOKAISTA”	48 000 €
Portaat uusitaan	
24. ORAPIHLAJAPUISTO	58 000 €
Portaat uusitaan	
29. HUOVIPUISTO	24 000 €
Leikkivälineiden uusiminen ja lisääminen	
Kalustuksen yhtenäistäminen ja lisääminen	
34. RUNAR SCHILDTIN PUISTO	X
Valaisimien yhdenmukaistaminen ja lisääminen	
35. IDA AALBERGIN PUISTO	X
Valaistuksen lisääminen	
IDA EKMANIN TIEN PUISTOKAISTA	46 000 €
Uusi käytävä ja opaste	
TOLARINTIEN JA NÄYTTELIJÄNTIEN PUISTOKAISTAT JA NÄYTTELIJÄNTIEN MUUNTAMO	18 000 €
Muuntamon ympäristön kiveäminen	
41. KEHÄ I:N SUOJAVYÖHYKE	X
Valaistuksen lisääminen	
TOTEUTUMA YHTEENSÄ	**358 000 €**

KÄYTTÖTALOUS	Euroa
4. KAUPPALANPUISTO	1 000 €
Kasvillisuuden harvennus	
Uusi reitti talvikunnossapitoon	
10. KYLÄNEVAN PUISTO	X
Kasvillisuuden toimenpiteet	
Valaisimien uusiminen	
15. ”LAAJASUONTIEN KORTTELIPUISTO”	1 000 €
Jäteastioiden lisääminen	
21. KAUPINPUISTO	3 000 €
Uusi reitti talvikunnossapitoon	
22. PEIKONHAMPAANPUISTO	9 000 €
Uusi reitti talvikunnossapitoon	
29. HUOVIPUISTO	2 000 €
Kasvillisuuden harvennus ja lisääminen	
Hiekkakentän nurmetus	
31. KRANKAN PUISTO	8 000 €
Käsijohteiden lisäys	
34. RUNAR SCHILDTIN PUISTO	9 000 €
Käsijohteen uusiminen	
Syväsäiliön lisääminen	
39. LP LAURINNIITTY	X
Kasvillisuuden harventaminen ja uusiminen	
40. LAURINMÄENPUISTO	X
Kasojen siivous	
41. KEHÄ I:N SUOJAVYÖHYKE	5 000 €
Uusi reitti talvikunnossapitoon	
TOTEUTUMA YHTEENSÄ	**38 000 €**
YHTEENSÄ	**396 000 €**

INVESTOINTIHANKKEET

KIIREELLISYYSLUOKKA 1	Euroa
ENSIKUNNOSTUKSET	358 000 €
Kiireelliset, asiakasvaikuttavat ja edulliset toimenpiteet	
8 (b). LP ISONEVA	334 000 €
Peruskorjaus	
11. HAAGAN SANKARIPUISTO	60 000 €
Uudet portaat Kauppalantieltä	
14. OSKELANKALLIO	109 000 €
Käytävien rakentaminen	
20. RIISTAVUORENPUISTO	X
Valaistuksen parantaminen	
Vanhusten pururadan rakentaminen (kaavoituksesta riippuva hanke)	
”RYYTIMAANTIEN SUOJAVYÖHYKE”	41 000 €
Portaat uusitaan	
25. ALPPIRUUSU- JA ATSALEAPUISTO	420 000 €
Hoito- ja kehittämissuunnitelman mukaisia toimenpiteitä	
29. HUOVIPUISTO	X
Pintavesien ohjauksen tarkastelu	
36. AKU KORHOSEN PUISTO	200 000 €
Käytävien rakentaminen	
Valaistuksen lisääminen	
42. LASSILAN REUNAPUISTO	76 000 €
Käytävän rakentaminen	
Valaistuksen lisääminen	
TOTEUTUMA YHTEENSÄ	**1 598 000 €**

KIIREELLISYYSLUOKKA 2

3. KIVIHAANKALLIO	120 000 €
Uudet portaat Kivihaankujalta	
4. KAUPPALANPUISTO	470 000 €
Mätäpuron korjaus	
8. HAAGAN PUISTO	380 000 €
Koirapuiston peruskorjaus	
Uusien käytävien rakentaminen	
Käytävän tasaaminen	
Valaistuksen uusiminen ja lisääminen	
23. AINO ACKTÉN PUISTO	170 000 €
Ojan uoman raivaaminen ja parantaminen	
Valaistuksen parantaminen	
26. LAAJASUONPUISTO	400 000 €
Puisto rakennetaan vuosina 2007-2010	
35 (b). LP POHJOIS-HAAGA	275 000 €
Leikkipuisto peruskorjataan	
TOTEUTUMA YHTEENSÄ	**1 815 000 €**

KIIREELLISYYSLUOKKA 3

4. KAUPPALANPUISTO	135 000 €
Uudet portaat Kylänevankujalta	
Uusi käytävä itälaidalle	
21. KAUPINPUISTO	108 000 €
Käytävien asfaltointi	
23. AINO ACKTÉN PUISTO	462 000 €
Koirapuiston peruskorjaus	
Viljelypalsta-alueen laajennus	
28. NUIJAMIESTENTIEN SUOJAVYÖHYKE	X
Valaistuksen lisääminen	

32. NÄYTTELIJÄN PUISTIKKO	2 000 €
Hiekkakentän osittainen nurmetus	
Kesäkukka/ perennapenkin perustaminen	

TOTEUTUMA YHTEENSÄ **1 087 000 €**

SUUNNITTELUKAUDEN ULKOPUOLELLE JÄÄVÄT TOIMENPITEET

1. KIVIHAANPUISTO	98 000 €
Uusi käytävä ja sen varrelle penkkejä ja jäteastioita	
12. ”RYYTIMAANPUISTO”	336 000 €
Rakennetaan koirapuistoksi	
22. PEIKONHAMPAANPUISTO	135 000 €
Uusia käytäviä ja polkuja	
Valaistuksen lisääminen	
35. IDA AALBERGIN PUISTO	X
Uusi puisto rakennetaan Teuvo Pakkalan tien pohjoispuolelle	
36. AKU KORHOSEN PUISTO	X
Rakennetaan alikulku Kehä I:n ali	

TOTEUTUMA YHTEENSÄ **569 000 €**

INVESTOINNIT YHTEENSÄ **5 069 000 €**

KÄYTTÖTALOUDEN TOIMENPITEET

KIIREELLISYYSLUOKKA 1	Euroa
ENSIKUNNOSTUKSET	38 000 €
Kiireelliset, asiakasvaikuttavat ja edulliset toimenpiteet	
1. KIVIHAANPUISTO	-2 000 €
Hoitoluokkien muutos	
Hiekoitushiekkakasojen siivous	
2. ”KIVIHAANKUJAN PUISTIKKO”	X
Roskien siivous	
”KIVIHAANTIEN PUISTOMETSÄ”	X
Hiekoitushiekkakasojen siivous	
4. KAUPPALANPUISTO	-10 000 €
Hoitoluokan muutos	
Kaivon kannen laskeminen	
5. MARTINKALLIO	8 000 €
Kalustuksen siistiminen ja lisääminen	
Puun rikkoman asfaltin korjaus	
7. ”ISONNEVANTIEN-KYLÄTIEN PUISTIKKO”	1 000 €
Hiekkakentän nurmetus	
10. KYLÄNEVAN PUISTO	X
Hiekoitushiekkakasojen siivous	
11. HAAGAN SANKARIPUISTO	200 €
Jäteastian paikan muuttaminen	
14. OSKELANKALLIO	X
Oksien poistaminen valaisimien edestä	
17. ”KYLÄPUISTO”	X
Hiekoitushiekkakasojen siivous	
20. RIISTAVUORENPUISTO	24 000 €
Kalustuksen lisääminen	

”AHJOKUJAN LIIKENTEENJAKAJA”	-300 €
Hoitoluokan muutos	
”HAAGAN URHEILUTIEN MUUNTAMOALUE”	300 €
Polun parantaminen	
”METSÄLÄNTIEN SUOJAPUISTO”	X
Hiekoitushiekkakasojen siivous	
”RYYTIMAANTIEN SUOJAVYÖHYKE”	-900 €
Hoitoluokan muutos	
”SANKARITIEN VIHERKAISTA JA SUOJAVIHERALUE”	X
Hiekoitushiekkakasojen siivous	
”SELJATIEN PUISTIKKO”	X
Ylläpitovastuun raja selvitetään	
21. KAUPINPUISTO	2 000 €
Linnoituslaitteiden siistiminen ja rakenteita rikkovien puiden poisto	
Hiekoitushiekkakasojen siivous	
22. PEIKONHAMPAANPUISTO	10 000 €
Penkkien lisääminen	
Voimalinjan alusen hoito ja muotoilu	
24. ORAPIHLAJAPUISTO	X
Hiekoitushiekkakasojen siivous	
35. IDA AALBERGIN PUISTO	24 000 €
Kalustusta lisätään	
Jyrkille osuuksille asennetaan käsijohteet	
Hiekoitushiekkakasojen siivous	
36. AKU KORHOSEN PUISTO	23 000 €
Kalustuksen lisääminen	
Jyrkkään kohtaan asennetaan käsijohde	
Hiekoitushiekkakasojen siivous	
KAUPINTIEN RATAPUISTIKKO	X
Hiekoitushiekkakasojen siivous	
PAATSAMATIEN VIHERKOLMIO	-100 €
Hoitoluokan lasku	

POHJOIS-HAAGAN VELJESHAUTA	1 000 €
Hoitoluokan lasku	
Kalusteiden siistiminen	
TOLARINTIEN JA NÄYTTELIJÄNTIEN PUISTOKAISTAT JA NÄYTTELIJÄNTIEN MUUNTAMO	9 000 €
Kalusteiden siistiminen	
37. KAUPINMÄENPUISTO	17 000 €
Kalusteiden siistiminen ja uusiminen	
Kasvillisuuden harventaminen ja uusiminen	
38. PUNTARIPUISTO	2 000 €
Hoitoluokan osittainen laskeminen	
Penkkien lisääminen	
Hiekoitushiekkakasojen siivous	
41. KEHÄ I:N SUOJAVYÖHYKE	X
Hiekoitushiekkakasojen siivous	
42. LASSILAN REUNAPUISTO	15 000 €
Hoitoluokkien muutos	
Kalusteiden lisääminen, uusiminen ja korjaaminen	
TOTEUTUMA YHTEENSÄ	**161 200 €**

KIIREELLISYYSLUOKKA 2

4. KAUPPALANPUISTO	26 000 €
Kalusteiden yhdenmukaistaminen ja lisääminen	
10. KYLÄNEVAN PUISTO	36 000 €
Kalusteiden yhdenmukaistaminen	
Aitojen poistaminen/ korvaaminen aikakauteen sopivalla mallilla	
13. ”RYYTIMAAN KORTTELIPUISTO”	13 000 €
Kalusteiden yhdenmukaistaminen	
Kasvillisuuden toimenpiteet	
16. ”ARTTURI KANNISTON PUISTO”	6 000 €
Kalustuksen lisääminen	

24. ORAPIHLAJAPUISTO	13 000 €
Aitojen uusiminen	
32. NÄYTTELIJÄN PUISTIKKO	7 000 €
Kalustuksen uusiminen ja lisääminen	
41. KEHÄ I:N SUOJAVYÖHYKE	12 000 €
Kalusteiden lisääminen	
TOTEUTUMA YHTEENSÄ	**113 000 €**

KIIREELLISYYSLUOKKA 3

9. STRÖMSTADIN PUISTO	X
Kasvillisuuden toimenpiteet	
11. HAAGAN SANKARIPUISTO	X
Kasvillisuuden toimenpiteet	
16. ”ARTTURI KANNISTON PUISTO”	X
Kasvillisuuden toimenpiteet	
Mahdollisuus talkookukkiin	
”METSÄLÄNTIEN SUOJAPUISTO”	500 €
Kasvillisuuden lisäys	
27. AMMATTIKOULUNPUISTO	7 000 €
Kasvillisuuden lisääminen	
32. NÄYTTELIJÄN PUISTIKKO	X
Kasvillisuuden harvennus ja uusiminen	
40. LAURINMÄENPUISTO	7 000 €
Kasvillisuuden lisääminen	
Kalusteiden lisääminen	
TOTEUTUMA YHTEENSÄ	**14 500 €**

KÄYTTÖTALOUDEN TOIMENPITEET YHTEENSÄ	**288 700 €**

KAAVA- JA VUOKRAMUUTOSESITYKSET

	Vastuu
6. ”KYLÄTIEN PUISTIKKO”	
Kaavamuutostarve/ vuokraus: liittäminen piha-alueeseen tai varaus täydennysrakentamiselle	KSV
”RIISTAVUORENPUISTO (C) HAAGAN PUISTO”	
Kaavamuutos: ehdotetaan täydennysrakentamistontiksi	KSV
”SANKARITIEN VIHERKAISTA JA SUOJAVIHERALUE”	
Kaavamuutos/ vuokraus: osa liitetään piha-alueeseen	KSV/KPP
”STENIUKSENTIEN PUISTOKAISTA”	
Kaavamuutos/ vuokraus: osa liitetään piha-alueeseen	KSV/KPP
23. AINO ACKTÉN PUISTO	
Viljelypalsta-alueen vuokrasopimuksen tarkistus	KPP
36. AKU KORHOSEN PUISTO	
Rakennetaan alikulku Kehä I:n ali	KSV
LAAJASUONTIEN PUISTIKKO	
Kaavamuutos/ vuokraus: liittäminen tonttiin	KSV/KPP
POUTUNTIEN PUISTOKAISTA	
Kaavamuutos/ vuokraus: liittäminen tonttiin	KSV/KPP

4. KOHDEKOHTAISET KUVAUKSET

Viheralueet on kohdekohtaisissa kuvauksissa käsitelty puistokohtaisesti. Katualueet on käsitelty alueina aikakauden mukaan, paitsi aukiot ja torit, jotka on käsitelty samoin kuin puistot. Kaikista kohteista on kirjoitettu nykytilan kuvaus, alueen merkitys ja havaitut ongelmat sekä tavoitteet ja ehdotetut toimenpiteet. Lisäksi niistä kohteista, joiden kasvillisuus on erityistä, on Satu Tegelin kirjaamia kasvillisuuskommentteja ja kasvillisuuskartat.

Joidenkin kohteiden perässä olevat taulukot ovat koosteita asukaskyselystä. Taulukoista näkyy kohteen sijoitus kysymyksittäin, kohteen saama vastausprosentti ja kysymkseen vastanneiden prosentti koko kyselyyn vastanneista. Ne kohteet, joiden perässä ei ole taulukkoa, eivät nousseet asukaskyselyssä esiin. Puhekuplissa olevat tekstit ovat suoria lainauksia asukaskyselystä.

4.1. Viheralueet

Viheralueiden numerot ja inventoinnin osa-alueet

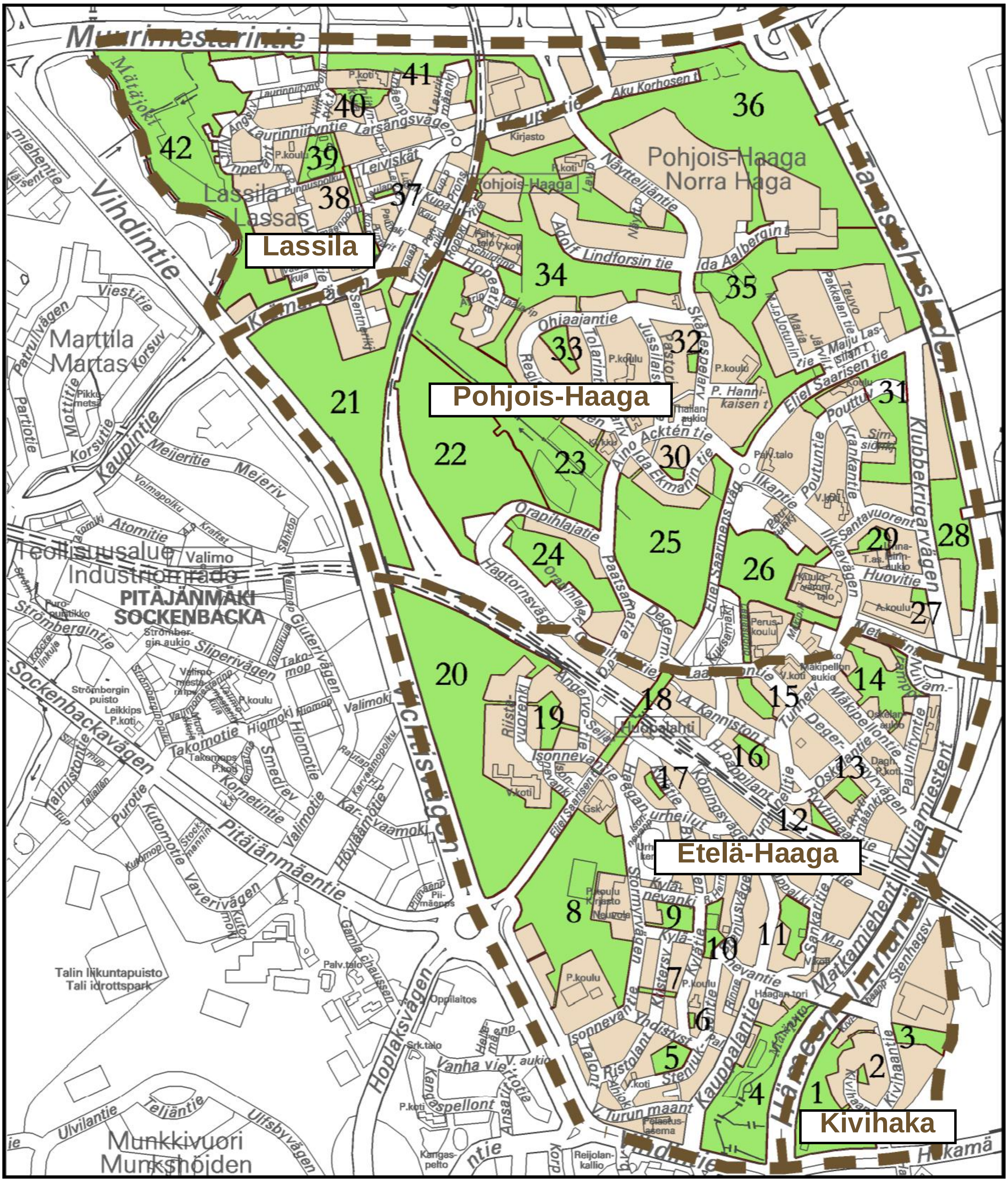

Kartassa puistot on numeroitu kuten ne oli numeroitu asukaskyselyssä. Lisäksi suunnittelualue on jaettu Kivihakaan, Etelä-Haagaan, Pohjois-Haagaan ja Lassilaan luettavuuden helpottamiseksi. Numeroimattomia kohteita ovat esimerkiksi aukiot, torit ja hyvin vaatimattomat alueet. Ne sijaitsevat oman osa-alueensa numeroitujen kohteiden jälkeen aakkosjärjestyksessä.

4.1.1. Kivihaka

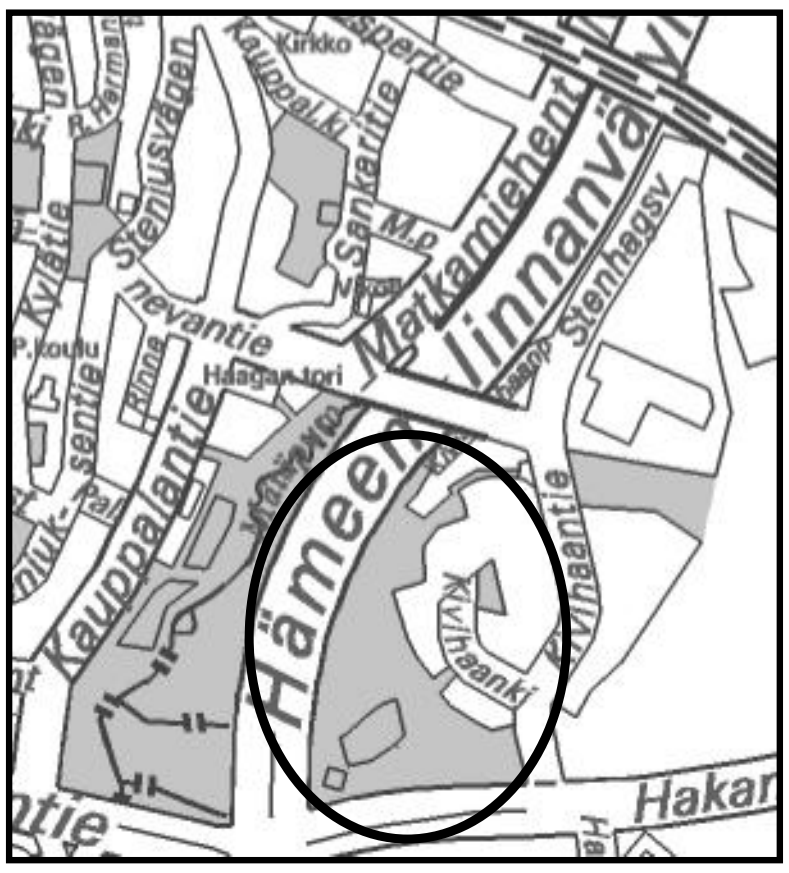

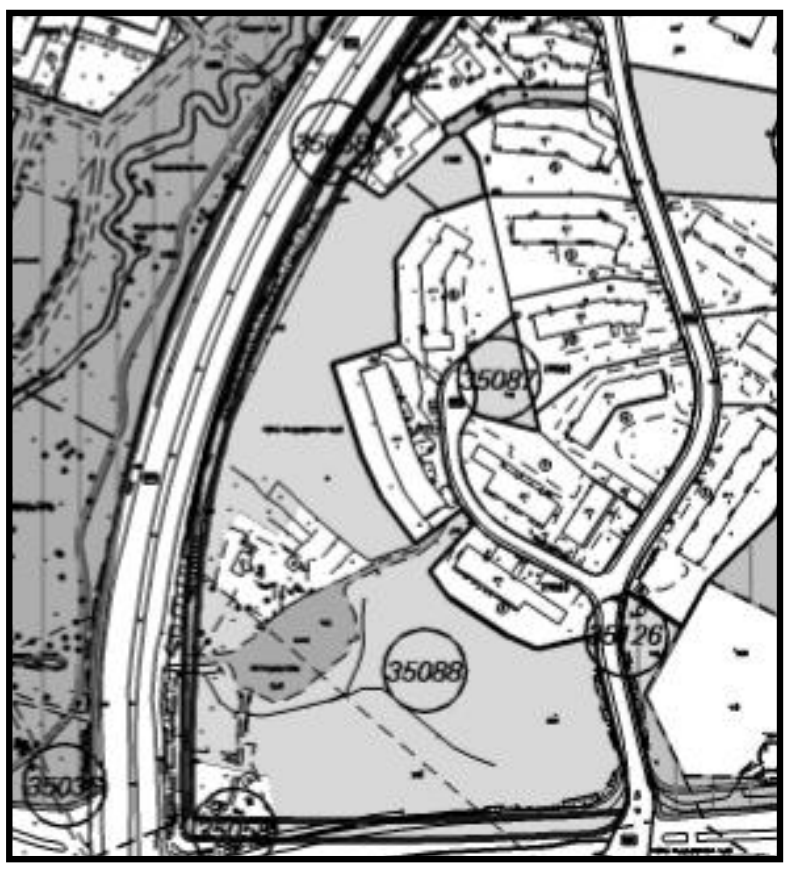

Rekisterinumero	35088, 35058
Nimi	**Kivihaanpuisto**
Maapinta-ala	41 083 m²
Hoitopinta-ala	36 462 m²
Hoitoluokka	C1, A2, hoitoluokitta-matonta aluetta
Inventointipäivä	2.6.2005
Inventoija	Aino Aspiala, kps

1. KIVIHAANPUISTO

Metsää

A2-luokan hiekkakenttä

Nykytilan kuvaus

Kohde on melko suuri metsäalue, joka sijaitsee Hämeenlinnanväylän, Hakamäentien ja Kivihaan asutuksen välissä. Alueelle mahtuu sekä kallioista, hieman pusikoitunutta metsää että nokkosia ja vadelmaa kasvavaa ryteikköä. Metsän keskellä kahdessa kohtaa on vanhaa asutusta. Kallioisilla metsäalueilla risteilee polkuja, mutta ryteikköisiin paikkoihin ei johda yhtään polkua. Alueen pohjoispuolella on asutuksen keskelle jäänyt avokallio, jolle ei käytännössä pääse kuin kulkemalla pihojen poikki. A2-alue metsän keskellä on tällä hetkellä hiekkakenttänä. Ilmeisesti paikalla on ollut leikkipaikka ja talvella luistinrata.

Kasvupaikat ovat lehtomaista kangasta ja tuoretta kangasta sekä jonkin verran kitumaata. Alueella kasvaa etupäässä nuoria kuusimetsiä ja vanhoja mäntymetsiä.

Viheralueen merkitys ja havaitut ongelmat

Alueella on merkitystä varsinkin suojametsänä väylien haittoja vastaan, mutta se on myös tärkeä Kivihaan asukkaiden lähimetsänä. Kivihaassa asuu paljon vanhuksia, joten Keskuspuisto saattaa olla monelle liian kaukana ja vaikeasti saavutettavissa, varsinkin kun sinne ei ole yhteyttä Kivihaasta. Erilaiset metsätyypit ja vaihteleva maasto ovat alueen rikkaus.

Alueen ongelma on epämääräisyys. Sinne on erittäin hankala päästä. Hoitoluokkakarttaan merkitty sisääntulo Kivihaankujalta on asfalttia ja näyttää kerrostalon piha-alueelta. Suurimmassa osassa aluetta ei kulje yhtään polkua, ja kaunis avokallio on jäänyt täysin pihojen saarroksiin, joten sen käyttäjäryhmänä ovat pelkästään lähitalojen asukkaat.

Epämääräisyys aiheuttaa myös pihojen levittäytymisen puiston puolelle. Yksityisen ja julkisen alueen rajaa ei pysty hahmottamaan varsinkaan pohjoisen avokalliolla. Itäinen hoitoluokittamaton kaistale on ilmeisesti suunniteltu tien paikka, joka on jäänyt rakentamatta ja hoitamatta. Sen läpi kulkee polku ja sitä käytetään oikoreittinä. Kivihaantien reunassa on hiekoitushiekkakasoja, jotka tekevät alueesta siivottoman tuntuisen.

Pihan ja puiston raja on epämääräinen.

Tavoitteet ja ehdotetut toimenpiteet

Alueen tavoitteellinen tila on suojaviheralue, jolla on myös virkistyksellistä käyttöä. Liikkumisen viheralueella olisi oltava helppoa, koska alueen tärkeimpiä käyttäjiä ovat vanhukset. Tutkitaan, olisiko mahdollista rakentaa käytävä alueen halki hoitoluokittamattoman kaistaleen kohdalta A2-alueen halki Kivihaankujalle. Maaston vaihtelevuuden vuoksi esteetön käytävä saattaa olla mahdoton toteuttaa. Jos käytävä on mahdollinen toteuttaa, se tulee suunnitella erityisesti vanhusten tarpeita silmällä pitäen, esimerkiksi sen varrella tulee olla levähdyspenkkejä. A2-alueen hiekkakentän hoitoluokka muutetaan, se metsitetään tai sitä hoidetaan muuten luonnonhoidon keinoin esimerkiksi niittynä. Kentän läpi kuitenkin jätetään käytävä, jota pitkin pääsee tonteille ja bussipysäkille. Hoitoluokittamattomalle kaistaleelle määritellään hoitoluokka. Pihojen ja puiston rajaa täsmennetään ja sen paikka tehdään selväksi myös taloyhtiöille. Hiekoitushiekkakasat siivotaan pois ja niille mietitään parempi paikka kuin viheralueen reunat.

Sisääntulo puistoon.

Luonnonhoidon tavoitteet ovat metsien elinvoimaisuus, monipuolisuus ja luonnon monimuotoisuus, jotka saavutetaan tai ylläpidetään intensiivisellä hoidolla. Hakamäentien rakentamisen jälkeen metsän reuna-alue tarkastetaan ja mahdolliset tuhot korjataan.

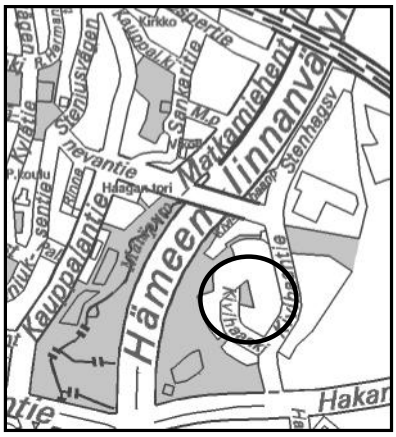

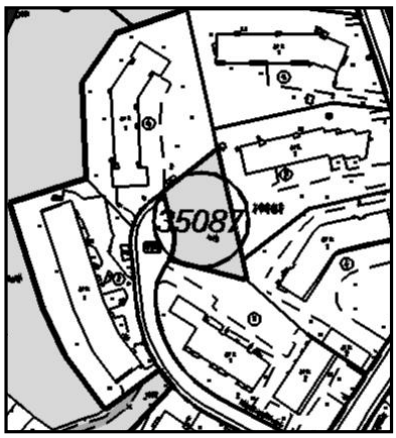

Rekisterinumero	35087
Nimi	**”Kivihaankujan puistikko”**
Maapinta-ala	1128 m²
Hoitopinta-ala	1128 m²
Hoitoluokka	C1
Inventointipäivä	2.6.2005
Inventoija	Aino Aspiala, kps

2. ”KIVIHAANKUJAN PUISTIKKO”

Kallion lakea.

Nykytilan kuvaus

”Kivihaankujan puistikko” on asutuksen väliin jäänyt avokallio, joka Kivihaankujan kääntöpaikan kanssa muodostaa kadun päätteeseen pienen aukion. Pohjoisessa, idässä ja etelässä se rajautuu asuintalojen pihoihin. Käyttäjät ovat pääosin lähitalojen asukkaita, jotka käyttävät puistikkoa pihan lisänä ja läpikulkureittinä. Kalliolla kasvaa mäntyjä ja lehtipuuvesakkoa. Kääntöpaikan reunassa kasvaa suurempia lehtipuita. Laki on kulunutta avokalliopintaa, jonka reunoilla on pusikkoista vadelmaa ja horsmaa.

Viheralueen merkitys ja havaitut ongelmat

Alue on luultavasti lähiasukkaille tärkeä. Lisäksi sillä on kaupunkitilallista merkitystä Kivihaankujan päätteenä olevana aukiomaisena tilana. Muuten kohde on melko vaatimaton ja liian pieni lähimetsäksi. Pihojen ja puistikon raja on erittäin epäselvä, taloyhtiöiden kompostit ja istutukset saattavat olla puiston puolella. Kääntöpaikan puoleinen reuna on roskainen ja epäsiisti. Lakialueen kuluneisuus ja satunnaiset roskat lisäävät epäsiistiyttä.

Pihan ja puiston raja on epämääräinen.

Tavoitteet ja ehdotetut toimenpiteet

Tavoitteena on nykyistä siistimpi avokallio, joka edelleen palvelee lähiasukkaita pihan jatkeena ja oikopolkuna. Reunat tulee pitää siisteinä ja roskat on kerättävä pois. Myös pusikoituminen on ehkäistävä luonnonhoidon toimenpiteillä. Raja pihojen ja puistikon välillä täsmennetään ja tehdään selväksi taloyhtiöille.

Rekisterinumero	35086
Nimi	**Kivihaankallio**
Maapinta-ala	8437 m²
Hoitopinta-ala	8437 m²
Hoitoluokka	C1
Inventointipäivä	2.6.2005
Inventoija	Aino Aspiala, kps

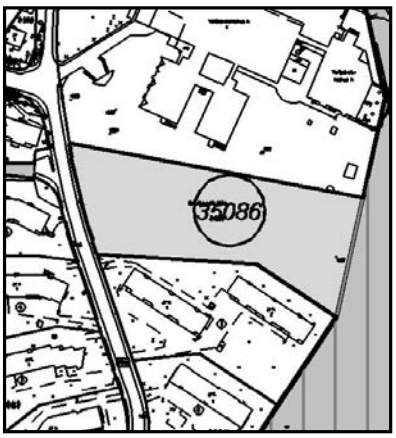

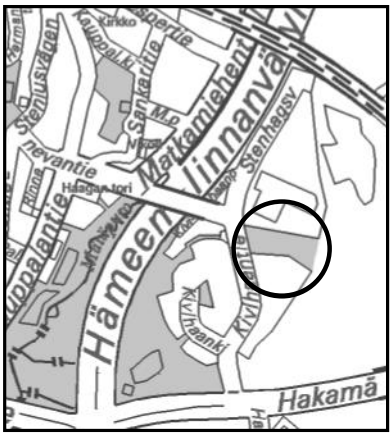

3. KIVIHAANKALLIO

Nykytilan kuvaus

Kivihaankallio on erittäin hieno ja jyhkeä avokallio. Pohjoiselta sivultaan se rajautuu SPR:n veripalveluun, idässä Keskuspuistoon, etelässä asuintaloihin ja lännessä Kivihaantiehen. Keskuspuiston ja Kivihaantien reunoilla on jyrkänteet. Kallion laelta on hieno näkymä Etelä-Haagaan.

Alueella ei ole käytäviä, valaistusta eikä kalusteita. Pihoilta lähtee polkuja, jotka risteilevät kalliolla. Siellä täällä on yksittäisiä mäntyjä tai mäntyryhmiä. Paikoin on syntymässä lehtipuuvesakkoa.

Veripalvelu kallion laelta.

Viheralueen merkitys ja havaitut ongelmat

Kohde on erittäin merkittävä kallioalue. Polkujen määrästä päätellen lähiasukkaat käyttävät aluetta paljon. Kohteen merkittävyys nousisi jos sinne olisi helpompi päästä. Nyt kadun puolelta joutuu kiipeämään ylös jyrkännettä, joten esimerkiksi vanhukset eivät kalliota pysty juurikaan käyttämään. Kallion kautta kulkisi myös suora yhteys Keskuspuistoon. Toisaalta lisääntynyt käyttö aiheuttaisi kulumista.

Mäntyryhmät ovat kärsineet ilmeisesti kuivuudesta ja kallion laella on paljon kuolleita puita. Kivihaantien reunassa on hiekoitushiekkakasoja.

Tavoitteet ja ehdotetut toimenpiteet

Tavoitteena on helposti saavutettava avokallio. Kivihaantieltä rakennetaan portaat kalliolle helpottamaan kulkemista. Kallion laki pidetään avoimena, vesakot poistetaan ja vahditaan, etteivät näkymät kasva umpeen.

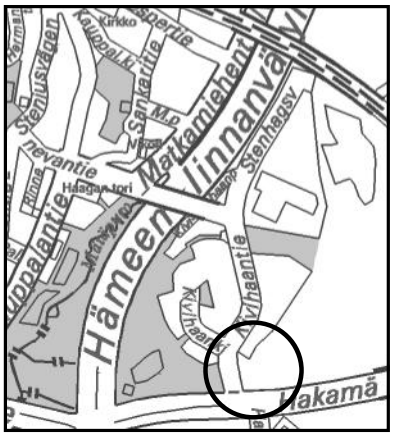

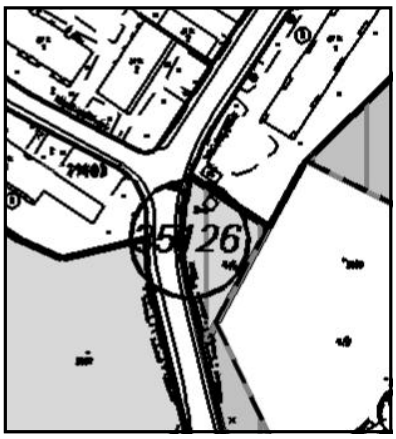

Rekisterinumero	35126
Nimi	**”Kivihaantien puistometsä”**
Maapinta-ala	908 m²
Hoitopinta-ala	908 m²
Hoitoluokka	C1
Inventointipäivä	2.6.2005
Inventoija	Aino Aspiala, kps

”KIVIHAANTIEN PUISTOMETSÄ”

Orvokkeja.

Kalliokieloja.

Nykytilan kuvaus

Kohde on rakentamatta jäänyt kallio, joka palvelee lähimetsänä. Se sijaitsee Kivihaantien varressa rajautuen asuintaloon ja puolustusvoimien alueeseen. Alueelle ei ole helppo päästä eikä se palvele yhteytenä Keskuspuistoon. Joitakin tallattuja polkuja risteilee kalliolla.

Kalliolla on paljon kaunista kasvillisuutta. Tien reunassa on joitakin kieloja, kallion päällä kasvaa runsaasti kalliokieloja ja keto-orvokkeja. Kalliokieloryhmät vaikuttavat hoidetuilta, ehkä joku lähiasukas käy kitkemässä niitä. Siellä täällä on myös maksaruohoja, ehkä paikalla tai lähistöllä on joskus ollut kivikkopuutarha. Kallion laella kasvaa mäntyjä, joista osa on kuivuneita. Kivihaantien varressa kasvaa lehtipuita ja vadelmapöheikköä.

Viheralueen merkitys ja havaitut ongelmat

Alue on merkityksellinen suojavihreänä Hakamäentien haittoja vastaan. Sillä on myös merkitystä maisemallisesti Kivihaalle tyypillisenä kalliometsänä. Kasvillisuus on kaunista ja muista kallioalueista erottuvaa. Suurimmat häiriötekijät ovat vaikea saavutettavuus ja Hakamäentien melu. Kivihaantien varressa on hiekoitushiekkakasoja ja roskia.

Tavoitteet ja ehdotetut toimenpiteet

Kohde on sellaisenaan lähellä tavoitetilaa. Alue on niin pieni, ettei sinne kannata rakentaa parempaa yhteyttä. Kallion laen pusikoituminen on estettävä ja hiekoitushiekkakasat ja roskat tien varresta on korjattava pois ja jatkossa etsittävä niille parempi sijoituspaikka.

4.1.2. Etelä-Haaga

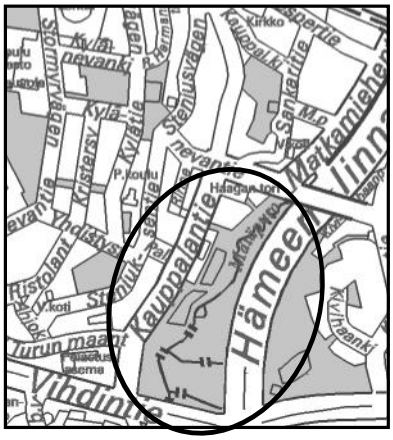

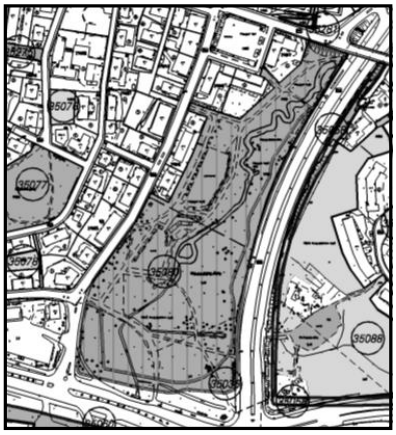

Rekisterinumero	35080, 35036
Nimi	**Kauppalanpuisto**
Maapinta-ala	59 267m²
Hoitopinta-ala	59 267m²
Hoitoluokka	A2, A3
Inventointipäivä	1.7.2005
Inventoija	Aino Aspiala, kps

4. KAUPPALANPUISTO

Nykytilan kuvaus

Kauppalanpuisto on yksi Haagan harvoja suurempia rakennettuja puistoja. Se sijaitsee Mätäpuron laaksopainanteessa Hämeenlinnanväylän varressa. Se rajautuu joka puolelta teihin. Mätäpuro kiemurtelee puiston halki. Puron itäpuoli Hämeenlinnanväylän puolella on A3-hoitoluokkaa, länsipuoli on A2:sta. Itäpuoli on hieno, avoin maisemallinen tila, jossa on siellä täällä puita tai puuryhmiä. Länsipuolella taas on nurmikkoa, pensasaidanteita ja kaksi hiekkakenttää. Hiekkakenttien välissä on pieniä terassointeja ja perennaistutuksia. Siellä täällä muuallakin puistossa on perennoita.

Puistossa on Ukri Merikannon veistos ”Tähystäjä”. Sen ympärillä on ympyrässä kesäkukkaistutuksia. Kolmessa kohdassa on silta puron yli. Eteläisin on Vanhan Turuntien linjauksen kohdalla oleva museosilta. Länsipuolella on kivituhkakäytäviä, mutta itäpuolella risteilee suurimmaksi osaksi tallattuja polkuja.

Viheralueen merkitys ja havaitut ongelmat

Kauppalanpuisto on erittäin merkittävä puisto sekä maisemallisesti että kasvillisuudeltaan. Maisemallisesti se jättää Mätäpuron laakson avoimeksi ja toimii sisääntulona Etelä-Haagaan. Mätäpuro on myös merkittävä pintavesi Haagan kaupunginosassa, ja siinä on todettu olevan luontaisesti lisääntyvä taimenpopulaatio. Kasvillisuus on ainutlaatuista Helsingissä. Lisäksi puistossa on lähes aina ihmisiä.

Eräs ongelma on A3-alueen hoito. Alue voisi olla niittymäisempi. Varsinkin puron varsia niitetään niin usein, että ne ovat lähes koko kesän sängellä. Myös A2:n ja A3:n raja on paikoin ongelmallinen, kurjenmiekkapenkin kohdalla on esimerkiksi ensin käytävän vieressä nurmikko, sitten kurjenmiekkapenkki ja sitten muhkurainen, niitetty puron varsi.

A2-alueella nurmialueiden poikki kulkee tallattuja polkuja. Sisääntulot Kauppalantieltä ja Haagan torilta ovat jyrkät ja hankalat liikuntaesteisille. A3-alueella on tarve pohjois-eteläsuunnassa kulkevalle käytävälle. Parempi yhteys tarvittaisiin myös Kylänevantieltä puis-

toon. Nykyään monet ilmeisesti oikaisevat kerrostalon pihan poikki. Yhteys linkittäisi Sankaripuiston ja Kauppalanpuiston toisiinsa.

Puiston kahdella hiekkakentällä ei ole tarpeeksi käyttäjiä. Maa on myös vajonnut niin, että toisella hiekkakentällä kaivon kansi on ilmassa. Paikoin kivituhkakäytävät ovat niin kapeita, että ne on siflattava käsin, mikä työllistää ylläpitoa.

Puistossa on kolmenlaisia penkkejä ja Haagan torin sisääntulon kohdalla on kaksi roskakoria vierekkäin. Valaisimet ovat vanhaa, Haagalle tyypillistä mallia, ja ne kaipaavat uusimista. Puistoa pituussuunnassa halkovan raitin pohjoispäästä puuttuu valaistus kokonaan.

Ylläpito kertoi Mätäpuron tulvivan usein ja puiston olevan melko kostea. Ilmeisesti Hakamäen tien alitse kulkeva rumpu on liian pieni ja puroon on kertynyt lietettä. Hakamäentien parannuksen yhteydessä rumpu vaihdetaan suuremmaksi. Muutenkin Mätäpuron uoma kaipaa perkausta, rakenteiden korjausta ja kerääntyneen lietteen ruoppausta. Taloussuunnitelma-arviossa vuosille 2008-2011 Mätäpuron peruskorjaukseen on varattu 470 000 euroa vuosille 2009 ja 2010.

Tällä hetkellä erittäin häiritsevä meluhaittaa parannetaan myös Hakamäentien parannuksen yhteydessä meluvalleilla. Hakamäentien rakentamisen yhteydessä rakennetaan myös kevyenliikenteen silta Hakamäentien yli. Sillan rakentaminen ja koko Hakamäentien työmaa tulee vaikuttamaan eteläosan kasvillisuuteen ja ilmeeseen. 27.10.2006 puistossa tulvi, vesi oli noussut lähes keskeisille perennaistutuksille saakka. Esimerkiksi Tähystäjä-veistoksen ympäristö oli kokonaan veden alla. On oletettavaa, että Hakamäentien rakennustyömaa oli tukkinut tien alla olevat rummut, jonka takia Mätäpuron vesi ei päässyt juoksemaan tien alitse. Tulvasta saattaa aiheutua vahinkoja pitemmällä tähtäimellä esimerkiksi puiston puustolle.

Asukaspalautteessa on toivottu valaistusta, talvikunnossapitoa ja käsijohdetta Haagan torin ja Hämeenlinnanväylän varressa olevan linja-autopysäkin välille.

Tavoitteet ja ehdotetut toimenpiteet

Tavoitteena on säilyttää Kauppalanpuisto merkittävänä maisemallisena tilana, kasvillisuudeltaan erikoisena puistona ja käyttäjien suosikkina vastaisuudessakin. Puisto on vanha, joten pientä hiomista se kaipaa.

Itäisen A3-alueen hoito on tarkistettava. Tavoitteena on niittymäisempi alue, jossa kasvaisi mahdollisesti myös niittykukkia. Hoitoluokka muutetaan B:hen, ja alue niitetään kaksi kertaa kesässä. Tosin alue on niin rehevä, ettei kaksi niittoa kesässä välttämättä riitä pitämään tilaa avoimena. Puron reunustat on niitettävä niin, että ne eivät pääse pusikoitumaan nokkoseksi ja vadelmaksi, mutta etteivät ne myöskään näytä sänkipellolta. Niitot tehdään suosien kukkivia kasveja.

Itäpuolelle rakennetaan alueen halki kulkeva käytävä ja länsipuolen tallattujen polkujen paikoille rakennetaan myös käytävät. Pohjoispäähän rakennetaan Kivinevantieltä puistoon johtavat portaat. Kolme Kauppalantieltä tulevaa sisääntuloa ja Haagan torin sisääntu-

”Tähystäjä”.

Kaksi roskakoria.

Yhteyden tarve. Puisto on aidan takana.

Kauppalanpuiston tulva 27.10.2006.

lo tasataan loivemmiksi. Haagan torilta puistoon tulevaan mäkeen asennetaan käsijohde. Haagan torin ja linja-autopysäkin välinen reitti otetaan talvikunnossapidon piiriin.

Puiston nurmikko on kovassa käytössä, joten eteläisempi hiekkakenttä nurmetetaan kokonaan. Pohjoisen kentän pohjoispääty nurmetetaan. Eteläisempi pää säilytetään hiekkakenttänä ja sille yritetään saada käyttäjiä tuomalla paikalle esimerkiksi lentopalloverkko tai sählymaalit.

Mätäpuron uoma kunnostetaan. Kunnostuksessa otetaan huomioon sekä maisemalliset arvot että luonnonarvot. Kunnostus ei saa vaikuttaa puron taimenpopulaatioon sitä heikentävästi. Lisää tietoa puron kunnostuksesta löytyy rakennusviraston Pienvesiohjelmasta.

”Tähystäjä”- veistoksen ympäristön kukat ovat pikkusievät eivätkä sovi puiston maisemalliseen ilmeeseen. Kukat poistetaan ja veistoksen paikka tarkastetaan Hakamäentien risteyksen parantamisen jälkeen niin, ettei veistoksen taustalla näy autotietä. Penkkien malli yhtenäistetään. Malliksi suositellaan Hagsin Djurgården-penkkiä. Göteborg-penkin korvaavan penkkimallin tultua tuotantoon voidaan penkit uusimistarpeen mukaan vaihtaa tähän aikakauden ilmeeseen paremmin sopivaan penkkimalliin. Puiston valaisimet korvataan tarvittaessa uusilla aikakauden ilmeeseen sopivilla valaisinmalleilla ja valaisimia lisätään varsinkin puiston pohjoisosaan. Toinen roskakori Haagan torin sisääntulolta poistetaan.

Kauppalantien varren vaahterat harvennetaan. Monilajisesta pensasaidanteesta poistetaan vaahteran taimet ja se harvennetaan.

Hakamäentien korjauksen valmistuttua arvioidaan puistossa tapahtuneet vauriot. Poistetun puuston korvaavia puita istutetaan tarvittaessa puiston eteläosaan. Tarkkaillaan, aiheuttiko työmaa ja siitä aiheutuneet tulvat suurempia vaurioita puiston rakenteille ja kasvillisuudelle.

Kasvillisuuskommentteja

Punavaahtera.

Kauppalanpuisto on yksi harvoja Haagan laajoja rakennettuja puistoja. Puisto on hyvin säilynyt aikakautensa tuote, jossa on paljon puhdasoppisia elementtejä: geometrisia massaistutuksia, ryhdikkäitä yksilajisia perennaryhmiä, aikakauden pensas- ja perennalajistoa ja kauniisti patinoituneita kiveyksiä. Laajoilla nurmikko- ja niittyalueilla on paljon käyttäjiä. Leikatut ja leikkaamattomat nurmikko- ja niittyalueet on linjattu kauniisti. Puistossa on paljon puita, mutta laajassa puistossa niille on myös tilaa.

Puiston puulajivalikoima on monipuolinen ja puistossa on monia hienoja puuyksilöitä. Komeita lajinsa edustajia ovat esim. muutamat puron lähellä kasvavat pyöreälatvuksiset kujasalavat (*Salix* x *rubens*), liuskahopeavaahterat (*Acer saccharinum* ’Wieri’), imeläkirsikka (*Prunus avium*) ja puiston luoteisosassa, puiston ja tontin rajalla kasvava kapeakasvuinen tammi (*Quercus robur*). Puistossa kasvaa myös tunnistamattomia, mahdollisesti venäläisperäisiä poppeleita (*Populus* ’Leningradskaja’?) ja nuoria kynäjalavia (*Ulmus laevis*). Laajan puiston runsaslukuisin puu on kuitenkin tavallinen metsävaahtera. Hämeenlinnantien varrella on runsaasti lähinnä serbiankuusta (*Picea omorika*) muistuttavia havupuita.

Kauppalanpuistossa on hieno vaahterakokoelma. Puistossa runsaslukuisen metsävaahteran (*Acer platanoides*) lisäksi puistossa kasvaa mm. punavaahteraa (*A. rubrum*), vuorivaahteraa (*A. pseudoplatanus*), liuskahopeavaahteraa (*A. saccharinum* 'Wieri'), saarnivaahteraa (*A. negundo*) sekä runsaasti pensasmaisia tataari- ja mongolianvaahteroita (*A. ginnala* ja *A. ginnala* var. *tataricum*). Punavaahterat, vuorivaahterat ja osa metsävaahteroista kasvavat erittäin tiheässä ryhmässä Kauppalantien varrella. Niiden harventaminen sekä kuolevien ja harsuuntuneiden puiden poisto antaisi jäljellä oleville puille elintilaa. Pelikentän reunalla oleva n. 30-vuotias metsävaahterarivistö on huonokuntoinen, mahdollisesti taimien epäsopivan alkuperän takia.

Vuorivaahtera.

Kauppalantien varressa olevien kerrostalojen tontteja rajaava pensasaidanne on monilajinen. 1970-luvulla istutetussa aidanteessa kasvaa myös joitakin nykyään hyvin harvinaisia lajeja, kuten lumiherukkaa (*Ribes niveum*), tylppäorapihlajaa (*Crataegus monogyna*), tunnistamatonta jasmiketta (*Philadelphus* sp.), ja nykyäänkin yleistä marja-aroniaa (*Aronia* 'Viking'). Aidanteeseen siementäneet vaahteran taimet tulisi poistaa kiireellisesti. Pensasistutus on myös paikoin ylitiheä.

Puiston perennojen joukossa on tyylipuhtaita 1960-1970-luvun lajeja: vuorenkilvet (*Bergenia*) ja nauhukset (*Ligularia dentata* 'Desdemona' ja *Ligularia* sp.). Osa perennaistutuksista, varsinkin siperiankurjenmiekkarivit (*Iris sibirica*) ovat melko pahoin rikkaruohottuneita.

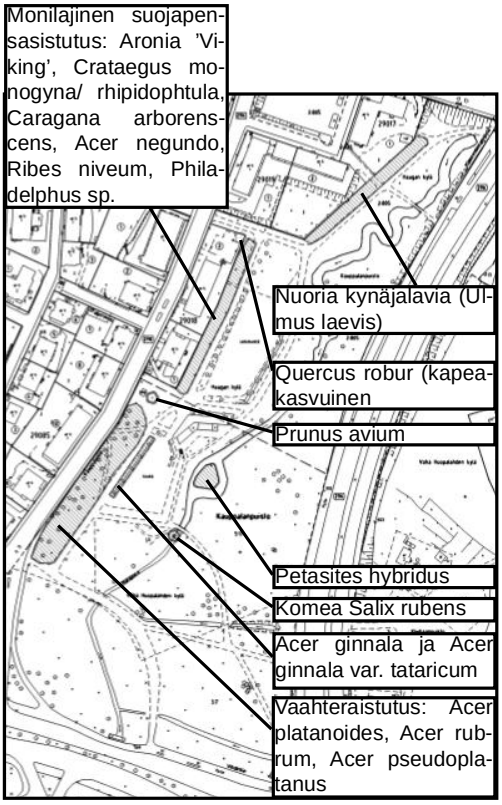

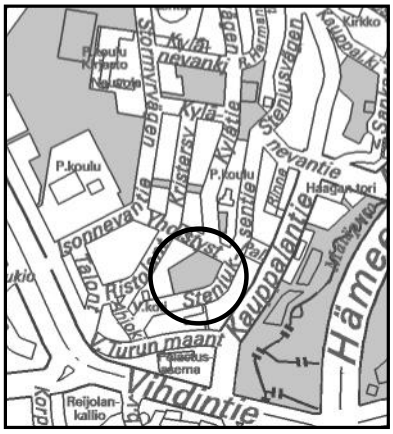

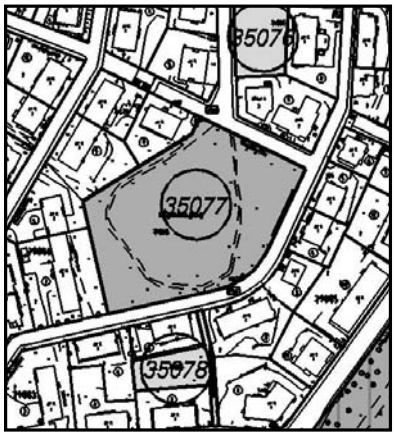

Rekisterinumero	35077
Nimi	**Martinkallio**
Maapinta-ala	8707 m²
Hoitopinta-ala	8707 m²
Hoitoluokka	A3
Inventointipäivä	9.6.2005
Inventoija	Aino Aspiala, kps

5. MARTINKALLIO

Istuskelupaikka.

Nykytilan kuvaus

Martinkallio on asuinkerrostalojen välissä oleva kallio, jota kiertää polku. Laella kasvaa mäntyryhmiä ja reunoilla lehtipuita. Alue on kovassa käytössä ja kallion pinta on kulunut. Keskellä kallion lakea on kaksi penkkiä jotka ovat rähjäisessä kunnossa. Toinen penkki on vajonnut maan sisään.

Viheralueen merkitys ja havaitut ongelmat

Kohde on erityisen merkittävä asukkaiden lähipuistona. Siellä ulkoilutetaan koiria ja istuskellaan, sitä käytetään oikoreittinä ja lapset mahdollisesti pulkkailevat siellä talvella.

Kuluneisuus heikentää alueen ilmettä. Siellä täällä on myös roskia ja teiden reunoilla on hiekoitushiekkakasoja. Pieni asfaltoitu pätkä polusta on pahasti painaumilla.

Asukaspalautetta on tullut Leijonajakelun laatikoiden rähjäisestä ilmeestä ja siitä, kuinka niiden ympäristöön leviää roskia.

Puiston reuna.

Tavoitteet ja ehdotetut toimenpiteet

Tavoitteena on toimiva ja siisti lähivirkistysalue. Kallion laen kaksi penkkiä vaihdetaan samanlaisiksi. Yksi uusi penkki tuodaan polun varteen. Penkkimalliksi suositellaan Hagsin Djurgården-penkkiä. Hiekoitushiekkakasat teiden varsilta on korjattava pois ja jatkossa etsittävä niille parempi sijoituspaikka.

Rekisterinumero	35076
Nimi	**”Kylätien puistikko”**
Maapinta-ala	1208 m²
Hoitopinta-ala	1208 m²
Hoitoluokka	C1
Inventointipäivä	9.6.2005
Inventoija	Aino Aspiala, kps

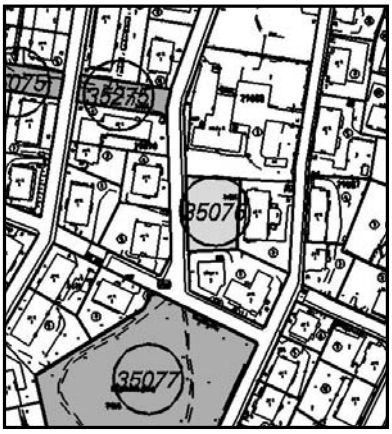

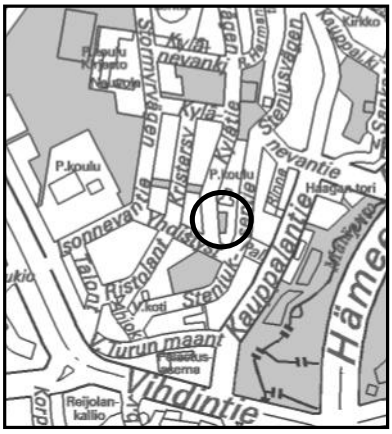

6. ”KYLÄTIEN PUISTIKKO”

Nykytilan kuvaus

Kohde on rakentamatta jäänyt kallio, joka nousee Kylätieltä kerrostaloille päin. Siellä täällä on joitakin puita, pääosin mäntyjä ja muutama nuori lehtipuu. Tien varressa kasvaa punalehtiruusu jonka siementaimia on levinnyt ympäri kalliota. Kallion läpi oikaistaan asuintaloille.

Viheralueen merkitys ja havaitut ongelmat

Kallio ei ole kovin merkityksellinen, koska lähistöllä on Martinkallio ja muita puistoja. Haagassa on myös monia paljon hienompia avokallioita. Kohde palvelee asukkaita lähinnä läpikulkupaikkana. Oikopolun kohta on paikoin kulunut.

Tavoitteet ja ehdotetut toimenpiteet

Kohde on liian vaatimaton kehitettäväksi viheralueena, varsinkin kun vieressä on Martinkallio. Kohde otetaan täydennysrakennustontiksi tai se liitetään kerrostalojen piha-alueisiin.

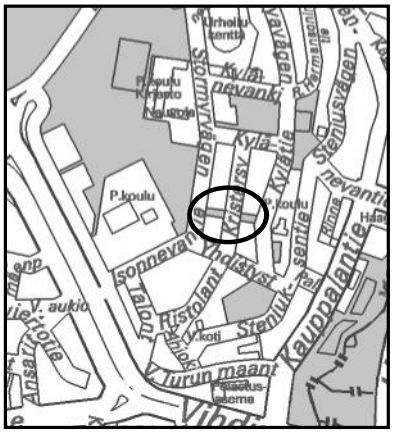

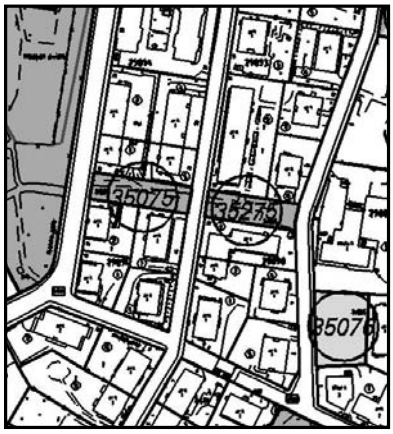

Rekisterinumero	35075, 35275
Nimi	**”Isonnevantien- Kylätien puistikko”**
Maapinta-ala	1613 m²
Hoitopinta-ala	1613 m²
Hoitoluokka	A2
Inventointipäivä	1.7.2005
Inventoija	Aino Aspiala, kps

7. ”ISONNEVANTIEN- KYLÄTIEN PUISTIKKO”

Nykytilan kuvaus

Kohde yhdistää Kylätien, Ristolantien ja Isonnevantien kapeana nauhana. Kylätien ja Ristolantien välinen osuus on laaksossa, Ristolantien ja Isonnevantien välinen osuus taas nousee mäen päälle. Mäen laki on avokalliota. Teiden välillä kulkee käytävä, jonka reunat ovat nurmikkoa. Mäellä kasvaa muutama suuri puu. Ristolantien varteen on istutettu mäntyjä ja alhaalla kasvaa ruusupensaita. Ruusupensaat ovat kolmea Kaupunginpuutarhalla kasvatettua harvinaista ”Keskas-ruusulajiketta”. Pimpinellaruusut ’Ristinummi’ ja ’Ruskela’ kukkivat käytävän varrella, mutta samaan paikkaan kirjanpidon mukaan istutettua tummanpunakukkaista ’Iitin Tiltua’ ei näkynyt. Mäen päältä on hieno näkymä laakson yli vanhalle peruskoululle.

Viheralueen merkitys ja havaitut ongelmat

Viheralueella on maisemallista ja toiminnallista merkitystä. Puistikko toimii tärkeänä läpikulkureittinä ja levähdyspaikkana.

Sisääntulo Kylätieltä puistikkoon on ongelmallinen. Ainoa ajoyhteys tonttien autotalleille kulkee puiston kautta, jonka takia sisääntulo on hiekkakenttänä. Kentän koko on saattanut vähitellen laajentua muun puiston suuntaan ja sitä käytetään parkkipaikkana. Penkkien ympäristöt ovat roskaiset.

Tavoitteet ja ehdotetut toimenpiteet

Tavoitteena on käytännöllinen läpikulkureitti, joka on myös maisemallisesti hieno ja merkittävä. Näkymää mäen päältä tulee varjella. Kylätien sisääntulo on nurmetettava niin suurelta osalta kuin mahdollista. Penkkien ympäristöt on pidettävä siistinä.

Rekisterinumero	25071
Nimi	**Haagan puisto**
Maapinta-ala	112 417 m²
Hoitopinta-ala	104 818 m²
Hoitoluokka	A2, A3, C1
Inventointipäivä	17.6.2005
Inventoija	Aino Aspiala, kps

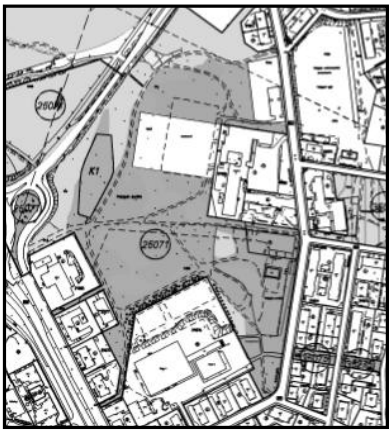

8. HAAGAN PUISTO

Nykytilan kuvaus

Kohde sijaitsee täyttömäen päällä rajautuen Isonnevantiehen, Haagan peruskouluun, Suomalaiseen yhteiskouluun, Eliel Saarisen tiehen ja Vihdintien varressa oleviin rakennuksiin. Alue on pääosin melko avoin, siellä täällä on puuryhmiä. Puiden alla oleva nurmikko on hoidettu A3:na, muuten nurmikko on A2-hoitoluokkaa. Eliel Saarisen tien reunassa on pieni B2-alue, muuten reuna on luokiteltu C1-luokkaan. Lounaiskulmassa on kaistale, jossa kasvaa erikoisia kuusi- tai pihta- ja pensasryhmiä. Puiston itäpuolella on melko suuri Isonnevan leikkipuisto ja länsipuolella on koira-aitaus.

Viheralueen merkitys ja havaitut ongelmat

Haagan puisto on merkityksellinen viheralue. Leikkipuisto on erittäin ahkerassa käytössä ja ainakin kesäpäivinä auringonottajia riittää nurmialueilla. Alueella on myös maisemallista merkitystä avoimena tilana.

”Suora kulkuyhteys Eliel Saarisen tien bussipysäkille puuttuu (sille, joka on lähinnä liikenneympyrää) Haagan puiston suunnalta tultaessa.”

Hoitoluokat alueella ovat sekavat. Hoito tosin on loogista, mutta ei hoitoluokkakartan mukaista. Hoitoluokkakarttaan on merkattu pieniä A3-lämpäreitä ilmeisesti puiden alle. SYK:n viereen on merkattu A2-aluetta joka käytännössä on metsää. Lisäksi länsireunalla on pihoille johtava asfaltoitu kaistale, joka on merkitty A2:ksi. A3- ja C1-alueet eivät aina erotu toisistaan. B-alue on myös kummallinen. Miksi se on juuri siinä, onko paikalla erityistä kasvillisuutta? Miksi se on niin pieni?

Sekä leikkipuiston että koira-aitauksen kalusteet ovat rähjäisiä ja valaisimet ovat vinossa. Leikkipuiston leikkivälineiden alla oleva hiekkakenttä on turhan iso. Koko puiston alueella penkit on töhritty ja niiden ympäristöissä on tupakannatsoja. Valaistus koko puistossa on riittämätön ja valaisimet vanhat. Erittäin suuri häiriötekijä on Vihdintieltä kantautuva melu.

Portaat puistosta Eliel Saarisen tielle.

Yhteys Riistavuoren puistoon on täysin riittämätön. Loogista olisi, että Riistavuorenpuistosta tultaessa pääsisi helposti Haagan puiston poikki Kylänevantielle ja siitä Keskuspuistoon. Tällä hetkellä

Koirapuisto.

puiston luoteispuolelta yhteytenä pohjoiseen toimivat ainoastaan erittäin huonokuntoiset portaat. Myös yhteydet Eliel Saarisen tien bussipysäkeiltä puistoon ovat huonot ja paikalla on tallattuja polkuja. Leikkipuiston viereinen käytävä on erittäin jyrkkä.

Yleiskaavassa puisto on kaavoitettu rakennettavaksi asuinalueeksi. Alueella on parhaillaan asemakaavoitus käynnissä.

Tavoitteet ja ehdotetut toimenpiteet

Puisto vastaa melko hyvin tavoitetta toimivasta oleskelupuistosta, jossa on mahdollisuuksia leikkiin, koiranulkoiluttamiseen ja nurmikolla istuskeluun. Tavoite läpikulkupuistosta, josta on yhteyksiä eri suuntiin, ei tällä hetkellä toteudu. Pitkä nurmikko puiden alla ja lyhyempi muualla toimii hyvin. Hoitoluokkakartta on syytä tarkistaa ja päivittää nykyisen hoidon mukaiseksi. Asfaltoidulle A2-kaistaleelle rakennetaan puistomainen käytävä, joka johtaa Vihdintielle.

LP Isoneva.

Leikkipuiston ja koira-aitauksen ilmettä on parannettava. Koira-aitauksen paikkaa siirretään pois rakentamisen alta asemakaavan valmistuttua. Samalla aitaua jaetaan pienille ja suurille koirille tarkoitettuihin osiin. Kalusteet uusitaan ja paikalle tuodaan myös katos. Kasvillisuutta koira-aitauksen alueella ja sen reunoilla lisätään. Isonnevan leikkipuiston rakennukseen on tulossa peruskorjaus ja laajennus vuosien 2007 ja 2008 aikana. Leikkipuisto peruskorjataan samassa yhteydessä.

Puiston läpi Vihdintieltä Isonevantielle kulkevan reitin valaistusta parannetaan siten, että se valaisee myös ympärillä olevaa avointa tilaa eikä pelkästään käytävää. Valaisimet vaihdetaan. Puiston pohjoispäässä olevat töhrityt metsäpenkit vaihdetaan Hagsin Djurgårdenpenkkiin, jota on jo suuressa osassa Haagan puistoa.

Yhteyttä Riistavuorenpuistoon ja Eliel Saarisen tielle parannetaan rakentamalla portaiden paikalle käytävä viistosti ylös rinnettä. Käytävää jatketaan etelään nurmialueiden poikki. Bussipysäkiltä rakennetaan käytävä koira-aitauksen länsipuolelta puistoon. Leikkipuiston ja Haagan peruskoulun välistä sisääntuloa tasataan loivemmaksi.

Töhrityt roskakori ja penkki.

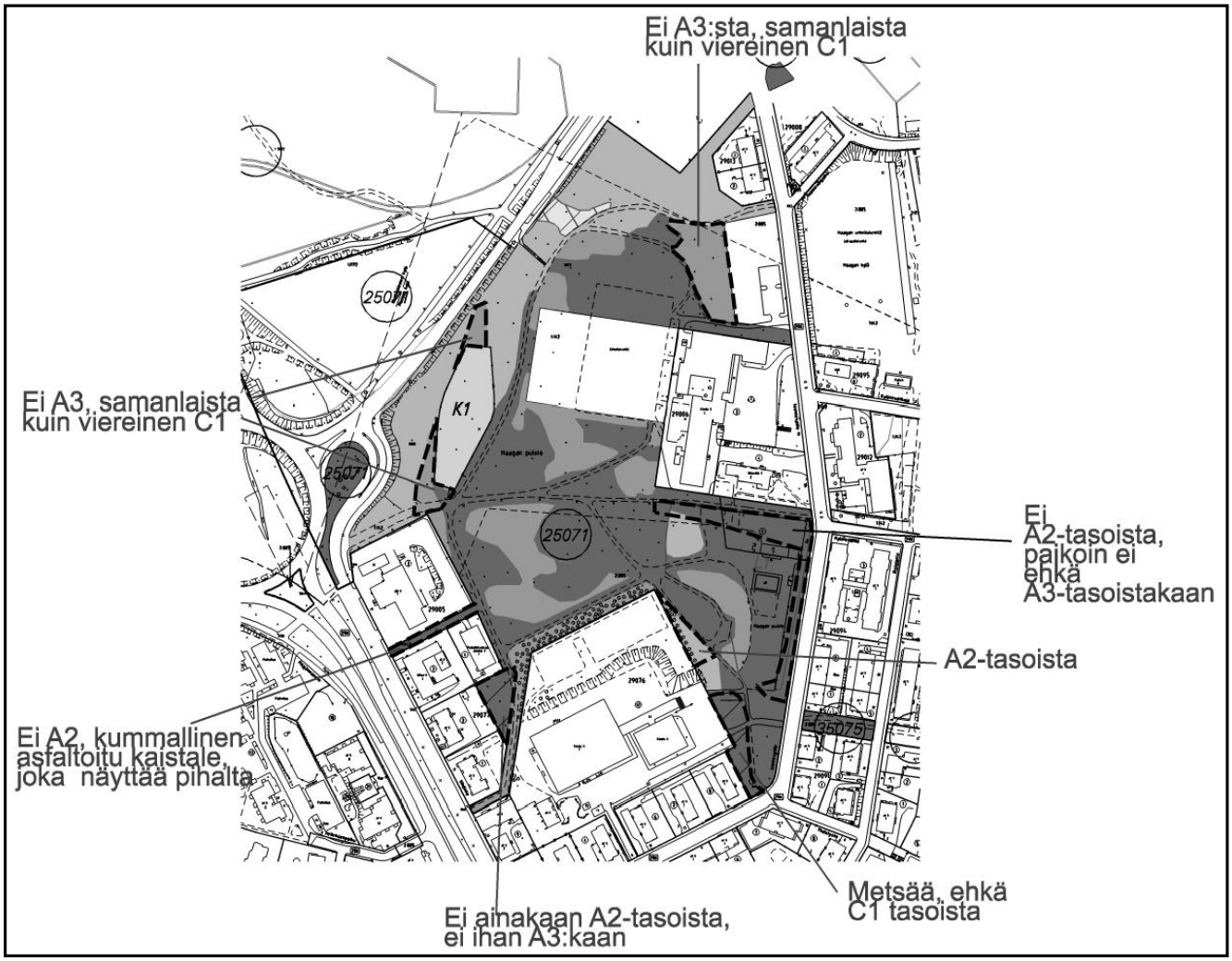

Karttaan on piirretty hoitoluokissa tapahtuvat heitot.

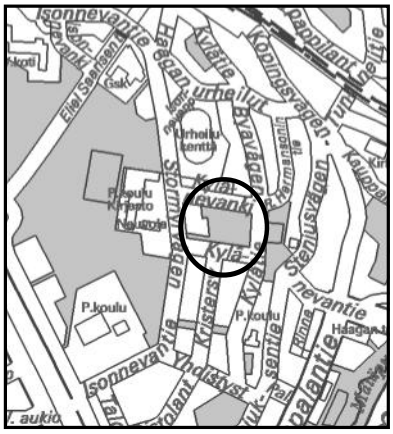

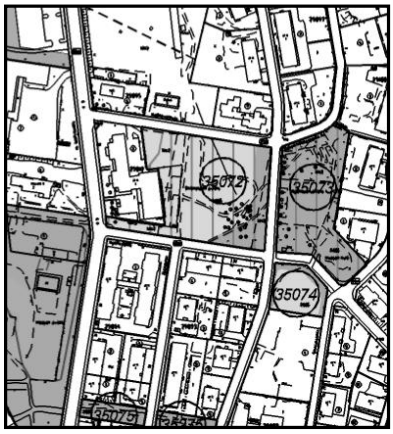

Rekisterinumero	35072
Nimi	**Strömstadin puisto**
Maapinta-ala	9277 m²
Hoitopinta-ala	9277 m²
Hoitoluokka	A2, C1
Inventointipäivä	17.6.2005
Inventoija	Aino Aspiala, kps

9. STRÖMSTADIN PUISTO

Atsaleoja.

Nykytilan kuvaus

Kohde on keski-ikäinen mäntymetsikkö, jonka reunassa Kylänevanpuiston puolella on puistomainen A2-alue. Kylänevanpuiston lisäksi kohde rajautuu Kylänevankujaan ja Kylänevantiehen. A2-alueella on nurmikkoa ja suuria puita. Metsän ja hoidetumman puiston reunassa on atsaleaistutuksia, jotka liittyvät yliopiston Alppiruusu- ja atsaleapuistossa tekemiin kokeisiin. Atsaleaistutuksen reunassa kasvaa vuorimänty.

Kaakkoispuolella on luonnonkiveen kiinnitetty muistolaatta ruotsalaisen Strömstadin kunnan muistoksi, jonne evakuoitiin lapsia ja invalideja sotien aikana Haagan alueelta. Kiven eteläpuolella on erittäin rikkaruohoinen ruusuistutus.

Metsäalue on suurimmaksi osaksi reheväpohjaista ja ryteikköistä. Keskellä kulkee avo-oja. Atsaleojen takana pienen mäen päällä kasvaa erittäin kauniita luonnonkukkia. Muuten metsikön reunoilla kasvaa nokkospöheikköä.

Luonnonkukkia.

Viheralueen merkitys ja havaitut ongelmat

Strömstadin puisto muodostaa erittäin merkittävän kokonaisuuden Kylänevanpuiston kanssa. Puisto palvelee läpikulku- ja taukopaikkana. Atsaleaistutukset koivujen katveessa ovat kauniit, samoin kuin niiden takana oleva luonnonkukka-alue. Metsikössä on parantamisen varaa.

Hoitoluokat eivät vastaa hoitoluokkakarttaa. Kartassa C1-alue on merkattu jatkuvaksi muistokivelle saakka, mutta nurmikko on pidetty A2-tasoisena atsaleaistutuksille asti.

Ruusupensas on rikkaruohoinen ja siinä on aukkoja. Kylänevantien varressa puiston puolella on tarve jalkakäytävälle. Asukaspalautetta on tullut metsikössä pesiytyvistä rotista.

Tavoitteet ja ehdotetut toimenpiteet

Puisto palvelee läpikulkupuistona kohtalaisen hyvin. A2-alue tarjoaa mahdollisuuden levähtää ja ihailla kukkia. Metsäalue vastaa tavoitetta viihtyisästä läpikulkumetsiköstä huonommin. Luonnonhoidon työt ovat ajankohtaisia ja niitä on syytä tehdä useammin kuin tähän mennessä on tehty.

Ylläpito on loogista, mutta ei vastaa hoitoluokkakarttaa. Kartta on päivitettävä hoidon mukaiseksi. Atsaleaistutusten joukossa oleva vuorimänty ei sovi puiston ilmeeseen ja se on poistettava. Rotta-ongelmaa on tarkkailtava ja rottia on tarvittaessa myrkytettävä. Kylänevantien varteen rakennetaan jalkakäytävä. Kuolleiden ruusujen tilalle on istutettava uusia.

Jalkakäytävän tarve.

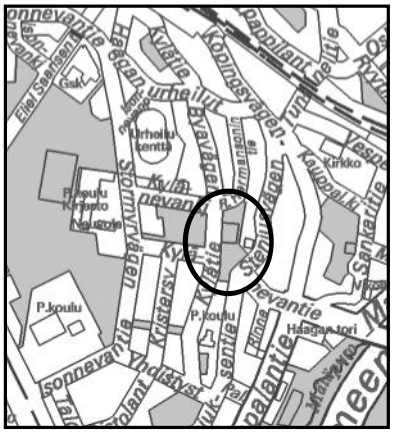

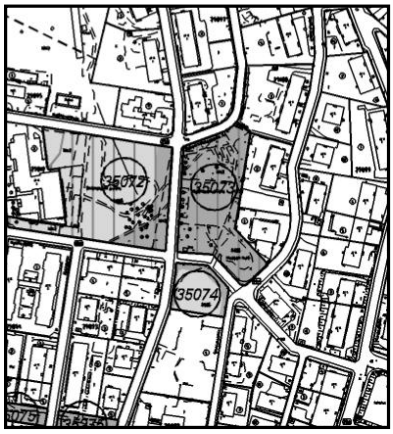

Rekisterinumero	35073, 35074
Nimi	**Kylänevan puisto**
Maapinta-ala	8087 m²
Hoitopinta-ala	8087 m²
Hoitoluokka	A2, C1
Inventointipäivä	1.7.2005
Inventoija	Aino Aspiala, kps

10. KYLÄNEVAN PUISTO

Hortensiat kukassa.

Nykytilan kuvaus

Kylänevan puisto kuuluu Haagan vanhojen puistojen sarjaan. Vuonna 1956 on tehty suunnitelma, jota puiston nykytila vastaa melko hyvin. Puistossa on runsas ja erityinen kasvilajisto, kaksi pelikenttää ja istutusalue jolla kasvaa hortensioita. Vanhat yksittäispuut ovat erittäin komeita. Puisto on jaettu pensasaidanteilla osiin.

Varsinaisen Kylänevanpuiston eteläpuolella jatkona puistolle on avokallio, jonka reunassa on A2-tasoisena pidettävää nurmea. Kallio on merkittävä osa Kylänevan ja Strömstadin puistojen kokonaisuutta ja sillä on ainakin yhtä paljon oleskelijoita kuin rakennetuimmissa puistoissa. Lapset laskevat talvella kallion laelta pulkalla.

Istutusalue.

Viheralueen merkitys ja havaitut ongelmat

Viheralue on erittäin merkittävä osana Strömstadin ja Kylänevan puistojen kokonaisuutta. Sillä on myös historiallista ja kasvilajistollista merkitystä. Puistoa käytetään istuskeluun, leikkiin ja läpikulkuun.

Puisto on tilallisesti ongelmallinen. Itä-länsi-suuntaiset pensasaidanteet rajaavat tilan niin, ettei yhtenäistä tilaa Strömstadin puiston ja avokallioalueen kanssa pääse syntymään. Hiekkakenttien käyttö on myös erittäin vähäistä. Hortensia-alueen pohjoispuolella oleva pieni hiekkakenttä rumentaa istutusaluetta.

Hoito ei vastaa kaikin osin A2-luokkaa, esimerkiksi eteläreunan Keskas-ruusut ovat jääneet kitkemättä. Myös hortensia-alueen kapeat käytävät ovat rikkaruohoiset. Ne ovat liian kapeat lanattavaksi koneella, joten ne on siflattava käsin. Hortensioiden joukkoon on istutettu puiston ilmeeseen huonosti sopivia maanpeitekasveja paikkaamaan aukkoja penkeissä. Vuoden 1956 suunnitelmassa hortensioiden sekaan on merkitty istutettavaksi ruusuja. Hortensia-alueen aidat ovat huonokuntoiset ja puiston tunnelmaan sopimattomat. Myös puiston länsireunalla oleva aita ja kaakkoiskulmassa mäntyryhmää reunustava aita ovat karuja ja tyyliin sopimattomia. Avokallioalueen A2:n ja C1:n reuna ei ole hoitoluokkakartan mukainen.

Avokallion pinta on paikoin kulunut. Alueen reunoilla on hiekoitushiekkaa, kalliolla on oikein iso kasa. Penkkejä alueella on kolmea erilaista, tosin yksi malli on saattanut ajautua puistoon pihasta. Valaisimet ovat huonossa kunnossa. Vesi seisoo pahasti Kylänevantien kevyenliikenteenosuuden alaosassa.

Tavoitteet ja ehdotetut toimenpiteet

Tavoitteena olisi saada Kylänevanpuisto, Strömstadin puisto ja eteläinen avokallioalue muodostamaan tilallisesti yhtenäisen rakennetun viheralueen, jossa säilyisi 1950- ja 1960-lukujen tunnelma. Toinen tavoite on lisätä puiston käyttöastetta.

Tilallisen ilmeen parantamiseksi puiston pensasaidanteisiin on avattava pohjois-etelä-suuntaisia näkymiä. Suurempi hiekkakenttä nurmetetaan ja pienemmälle tuodaan esimerkiksi koripallokori tai muita urheiluvälineitä puiston käyttöasteen parantamiseksi. Pohjoispuolen pieni hiekkakenttä on myös nurmetettava.

Hiekoitushiekkakasat siivotaan pois ja etsitään niille jatkossa parempi sijoituspaikka. Penkit yhtenäistetään, malliksi suositellaan jo osassa puistoa olevaa Djurgården-penkkiä. Uuden, Göteborg-penkin korvaavan penkkimallin tultua tuotantoon voidaan penkit uusimistarpeen mukaan vaihtaa tähän aikakauden ilmeeseen paremmin sopivaan penkkimalliin. Valaisimet uusitaan käyttäen aikakauden ilmeeseen sopivaa valaisintyyppiä.

Painauma, jossa vesi seisoo, korjataan (katualuetta). Hortensiaistutusten aluskasvillisuus korvataan aikakauden tyyliin paremmin sopivilla kasveilla. Huonokuntoiset hortensiat poistetaan ja istutuksen tyhjät aukot paikataan uusilla, suurikokoisilla taimilla. Kaikki aidat poistetaan. Istutusten ympärillä olevat aidat korvataan tarvittaessa puiston 1950-luvun ilmeeseen paremmin sopivalla maalatulla metallikaiteella. Myös Steniuksen tien ja Kylänevantien risteyksessä oleva aita korvataan tarvittaessa puistoon paremmin sopivalla aidalla. Kasvillisuutta harvennetaan ja ylläpidetään suosien alkuperäistä suunnitelmaa ja Schalinin lajeja. Pensasruusuryhmän ylläpitoa parannetaan.

Aita ja valaisin.

”Kylänevan puiston leikkipaikka takaisin! Myöskin Kauppalanpuistosta tuli ”kuollut” leikkivälineiden poiston myötä. Ei riitä, että alueella on yksi leikkipuisto (ahdas ja meluisa).”

Kylänevan puisto	**Sija**	**Prosenttia kysymykseen vastanneista**	**Kysymykseen vastanneet kyselyyn vastanneista**
Istutuksiltaan paras	2-4.	6%	55%
Millä viheralueilla tiedät vanhusten ulkoilevan paljon?	4.	7%	49%
Millä viheralueilla lapset leikkivät?	3.	9%	36%
Onko jollakin viheralueella lähes käyttämätön toimintapaikka?	2.	11%	10%

Kanadanruusu.

Kasvillisuuskommentteja

Kylänevan puiston lajivalikoima viittaa Bengt Schaliniin. Puistossa kasvaa monia harvinaisuuksia ja Schalinin suosimia puu- ja pensaslajeja. Jotkut viime vuosien täydennysistutukset ovat väärän aikakauden lajistoa. Keskeisen ja suojaisen sijainnin takia puistosta voisi helposti kunnostaa alueen helmen.

Puiston nykynäkymiä hallitsee kaksi suurikokoista puuta, jalopähkinä (*Juglans* sp.) ja kujasalava (*Salix* x *rubens*). Puistossa kasvaa myös kookas rusokirsikka (*Prunus sargentii*) ja useita pilvikirsikoita (*Prunus pennsylvanica*), joista osa on jäänyt muiden kasvien varjoon. Kylätien varrella on lehmusrivi. Puiston kaakkoiskulman rinteessä kasvaa hyvin tiheässä nuoria kotimaisia mäntyjä ja makedonianmäntyjä (*Pinus peuce*). Mäntyistutus näkyy kauniisti ylempänä kulkevalle Steniuksentielle. Männyt tulisi pikaisesti harventaa, mieluiten makedonianmäntyjä suosien. Steniuksentieltä laskeutuvan kävelytien varressa on neljä Helsingissä harvinaista pylväspihlajaa (*Sorbus aucuparia* 'Fastigiata').

Kirsikkasorvarinpensas.

Pensaslajiston harvinaisuuksia ovat mm. Schalinin suosimat kirsikkasorvarinpensaat (*Euonymus planipes*), joita kasvaa myös esimerkiksi Schalinin suunnittelemassa, saman aikakauden Mäyräpuistossa Herttoniemessä (suunnitelmassa lajista käytetään vanhentunutta nimeä *E. sachalinensis*) . Rungolliset kirsikkasorvarinpensaat kasvavat siemenestä kasvaneiden nuorien vaahteroiden varjostuksessa. Ne tulisi kiireesti raivata esiin kaatamalla vaahterat.

Pylväspihlajien lähellä on rikkaruohottunut pensasruusuryhmä, jossa kasvaa myös Scahlinin suosimia, nykyään harvinaisia ruusuja, nukkekurtturuusua (*Rosa* x *rugotida*) ja kanadanruusua (*Rosa blanda*). Kanadanruusuryhmässä on sekä yksinkertaiskukkaisia että puolikerrannaiskukkaisia pensaita. Puolikerrannaiskukkaiset pensaat muistuttavat lajiketta 'Toukoniitty', joka on otettu talteen Toukoniityn puistosta.

Syyshortensia-alueella (*Hydrangea paniculata* 'Grandiflora') osa pensaista on hyvin huonokuntoisia ja osa puuttuu kokonaan. Istutusta tulisi täydentää suurikokoisilla taimilla. Syyshortensioiden aluskasvillisuudeksi istutetut konnantatar (*Bistorta major*) ja lamoavakasvuiset tuhkapensaat (*Cotoneaster* sp.) eivät tyylillisesti sovi puistoon. Syyshortensioiden aluskasvillisuus tulisi suunnitella erikseen aikakauden tyyliin sopivaksi.

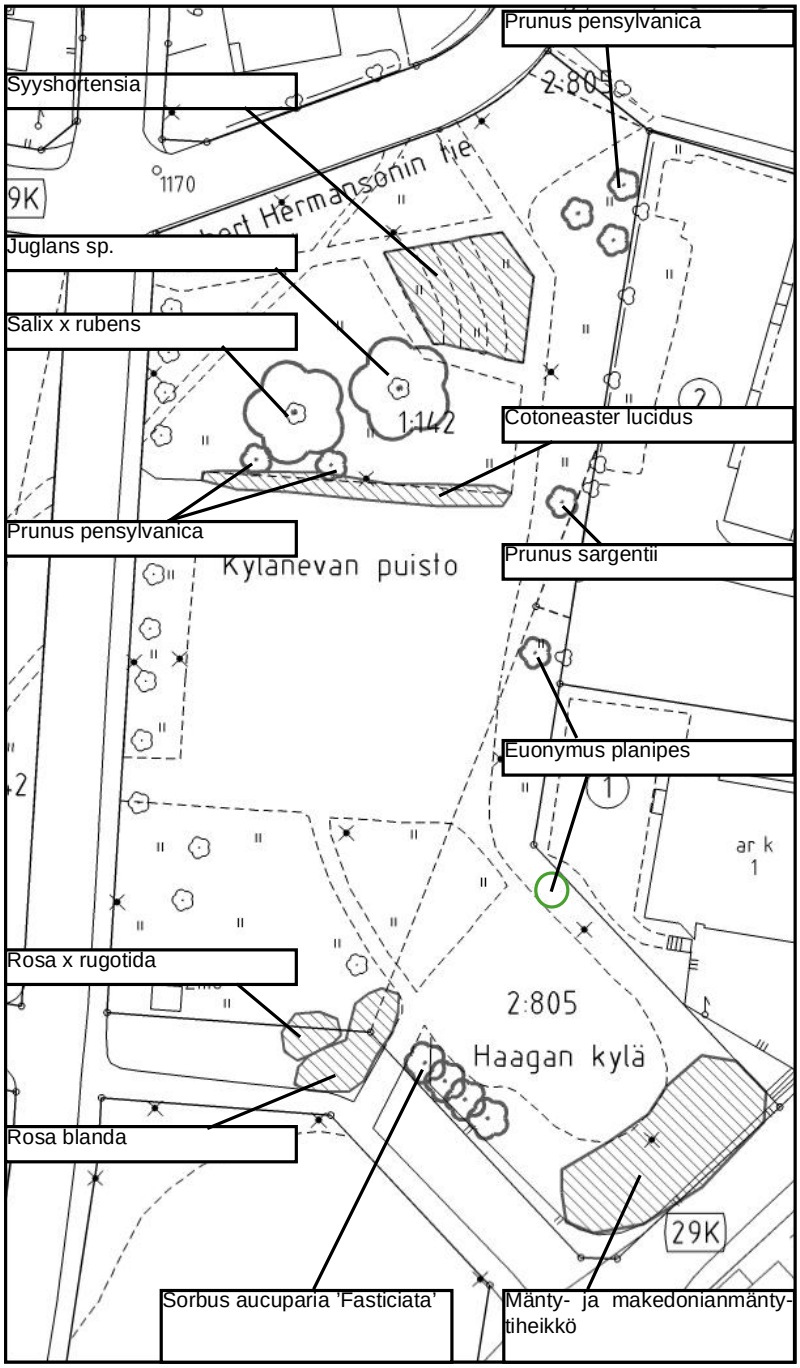
Prunus pensylvanica
Syyshortensia
Juglans sp.
Salix x rubens
Cotoneaster lucidus
Prunus pensylvanica
Prunus sargentii
Euonymus planipes
Rosa x rugotida
Rosa blanda
Sorbus aucuparia 'Fasticiata'
Mänty- ja makedonianmänty-tiheikkö
Kylänevan puisto
Haagan kylä
2:805
1:142
1170
9K
29K

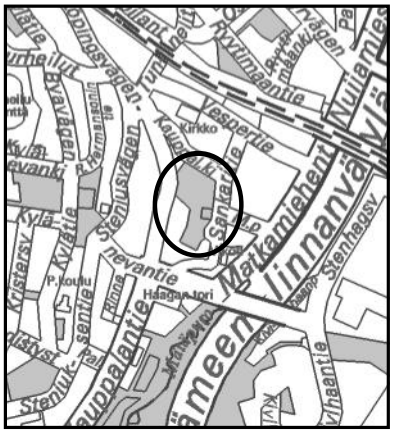

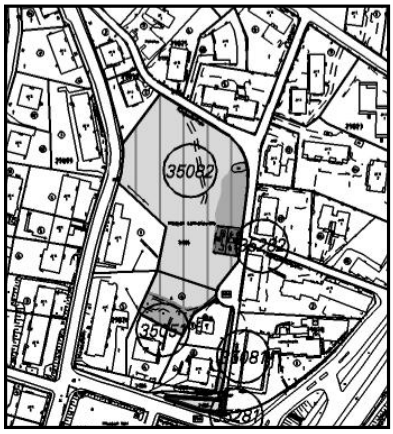

Rekisterinumero	35082, 35051, 35282
Nimi	**Haagan sankaripuisto**
Maapinta-ala	11 638 m²
Hoitopinta-ala	11 611 m²
Hoitoluokka	A1, A2, C1
Inventointipäivä	9.6.2005
Inventoija	Aino Aspiala, kps

11. HAAGAN SANKARIPUISTO

Wreden puisto.

Wreden puiston istutukset.

Nykytilan kuvaus

Haagan sankaripuisto on jyhkeä, rakentamatta jäänyt kallio. Kallion itäpuolella on Haagan kauppalan aikainen hautausmaa, jolle on haudattu lähinnä sodissa kuolleita. Hautausmaan hoitoluokka on A1. Hautausmaan kohdalla, Sankaritien reunassa on luonnonkivinen tukimuuri, jonka päälle nousee portaat. Portaiden yläpäässä on Haagan sankaripatsas taustanaan kalliojyrkänne. Haudat sijaitsevat reunoilla marjakuusien katveessa. Sivulta hauta-aluetta rajaavat norjanangervoaidanteet. Hautausmaan vieressä on A2-alue, jolle Pro Haaga on istuttanut kuusia ja pystyttänyt muistokiven muistona kotiseuturakkaudelle. Puiden alla kasvaa sammaloitunutta nurmikkoa.

Kallion eteläpuolella on arkkitehti K. A. Wreden muistoksi tehdyn muistolaatan ympärille syntynyt puisto. Muistolaatta on kiinnitetty kallion seinään. Hoitoluokka muistolaatan ympärillä on A2 ja kasvillisuutena nurmikkoa, pensasistutuksia, istutettuja mäntyjä ja kallioseinämällä köynnöksiä ja luonnonkasveja. Kulmasta lähtee portaat ylös kallion laelle.

Kallioalueella kasvaa mäntyjä ja koivuja ryhmissä. Laki on avokalliona. Siellä täällä kasvaa punalehtiruusupensaita. Kauppalantien puolella on jyrkänne. Kallion laelta on pitkiä, umpeen kasvamaisillaan olevia näkymiä. Kahdessa kohtaa pihoista tulee portaat ylös kalliolle. Pohjoispuolella hautausmaan jälkeen on myös unohtuneen näköiset, graniittiset portaat.

Viheralueen merkitys ja havaitut ongelmat

Viheralue on erityisen merkittävä sekä maisemallisesti ja historiallisesti että lähipuistona. Hautausmaa-alue on myös Etelä-Haagan ainoa A1-alue.

Eräs ongelma on umpeen kasvamassa olevat näkymät. Näkymät peittävät puut saattavat olla tonttien puolella, joten näkymien pitäminen auki voi olla hankalaa tai mahdotonta. Kauppalantien puoleinen reuna on epäsiisti. Talonyhtiön parkkipaikka saattaa olla Sankari-

puiston alueella. Reunassa on hiekoitushiekkakasoja ja mahdollisesti myös puutarhajätekasoja. Kauppalantien varrella olevan penkin ympäristössä on tupakannatsoja. Lisäksi Kauppalantien puolelta ei ole kulkua puistoon, mikä vähentää käyttöastetta. Toisaalta kallion laki kuluisi runsaasta käytöstä.

Hautausmaa on rauhallinen hiljentymispaikka, tosin sille kuuluu melko voimakkaana Hämeenlinnanväylän melu. Veistoksen kohdevalaisin on A1-alueelle sopimaton. Roskakori sisääntuloakselilla lähes pilaa koko puiston. Lisäksi se on polulla, jota pitkin kuljetaan haudoille. Ylläpito valittaa, että suuri koivu imee alueelta voimat ja roskaa niin, että alue on vaikea pitää A1-tasoisena. A2-aluetta hauta-alueen pohjoispuolella käytetään lähinnä läpikulkuun kalliolle eikä nurmikolla oleskella. Toisaalta kadulta katsottuna nurmikko jatkaa hautausmaan arvokasta ilmettä.

Niin kutsuttu Wreden puisto kallion eteläpuolella on merkittävä sisääntulona kalliolle. Muistolaatan ympäristö on vaikuttava, muuten puiston yleisilme on ränsistynyt ja se on myös melko pikkusievä jylhän kallion rinnalla. Pensasistutuksissa on aukkoja ja pensaat ovat muutenkin ränsistyneen ja roskaisen näköisiä. Ylläpidollisesti puisto on kuulemma vaikea. Ylös ei pääse ajamaan doppelilla eikä kastelemaan. Lisäksi viereisen talon asukas on hankala valittaja, joka heittää puutarhajätettä puistoon.

Asukaspalautteen mukaan kallion laella on useita kuolleita puita.

Unohtuneet portaat.

Haagan sankaripuisto	**Sija**	**Prosenttia kysymykseen vastanneista**	**Kysymykseen vastanneet kyselyyn vastanneista**
Maisemallisesti ja näkymiltään miellyttävin	4-6.	7%	56%
Istutuksiltaan paras	2-4.	6%	55%
Paikka tarjoaa hiljaisuutta ja rauhaa	4.	7%	57%
Historia-arvoiltaan tärkeä	**1.**	34%	49%
Onko Haagassa jokin erityisen hieno kohde, jota kannattaisi kehittää alueen helmenä?	2-3.	5%	50%

Kauppalantien reuna.

Tavoitteet ja ehdotetut toimenpiteet

Kallion tavoitteellinen tila on pysyä hienona, Haagan kaupunkirakenteelle tyypillisenä avokalliona, jolta on pitkiä näkymiä aina Pikku-Huopalahteen asti. Hautausmaa taas on Haagan kauppalan historiaan kuuluva elementti, joka toimii muistutuksena menneestä ajasta. Wreden puiston tärkein tavoite on toimia sisääntulona kalliolle. Kokonaistavoite on toimiva, maisemallinen ja historiallinen kokonaisuus, jossa puiston erityyliset osa-alueet tukevat toisiaan.

Näkymät kallion laelta tulee pitää avoimina niin hyvin kuin mahdollista. Kauppalantieltä rakennetaan portaat kallion laelle. Kauppalantien reunan siisteyteen tulee kiinnittää huomiota. Hiekoitushiekkakasat korjataan pois ja niille etsitään jatkossa parempi sijoituspaikka. Jos puutarhajätettä tulevaisuudessa ilmestyy rinteeseen, talonyhtiöihin otetaan yhteyttä. Penkin ympärys pidetään siistinä.

Hautausmaalla muutetaan roskakorin paikkaa syrjemmälle. Wreden puiston aluetta selkiytetään. Haagan sankaripuiston kokonaisuudessa nurmikkoalueelle saattaisi olla käyttöä, joten pikkusievät pensasistutukset Wreden puistossa keskitetään kalliojyrkänteen reunustalle, muut istutukset nurmikkoalueelta poistetaan.


Hautausmaa

Rekisterinumero	35068
Nimi	**”Ryytimaanpuisto”**
Maapinta-ala	3734 m²
Hoitopinta-ala	3734 m²
Hoitoluokka	A2, C1
Inventointipäivä	22.6.2005
Inventoija	Aino Aspiala, kps

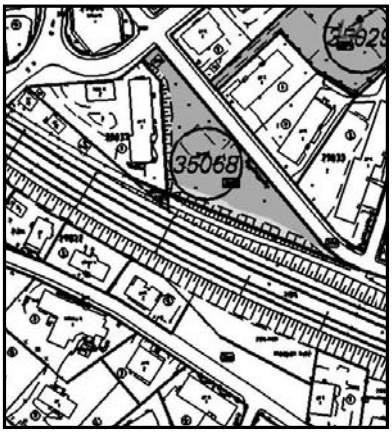

12. ”RYYTIMAANPUISTO”

Nykytilan kuvaus

”Ryytimaanpuisto” on kolmiomainen alue Ryytimaantien varressa. Hoitoluokka on pääosin A2, reunoilla on kaistaleet C1-luokkaa. Suurin osa alueesta on nurmikkoa, jolla kasvaa kauniita koivuja. Reunoilla on heinikkoa ja pöheikköä. Pohjoisreunalla on muuntamo.

Viheralueen merkitys ja havaitut ongelmat

Alue on merkityksellinen katuvihreänä. Koiranomistajat ulkoiluttavat ja harjaavat koiriaan nurmikolla. Asukkaat ovat ehdottaneet alueelle koirapuistoa. Alue on siististi hoidettu, paitsi muuntamon ympäristö, jossa on hiekoitushiekkaa, roskia ja tupakantumppeja. Alueen käyttöasteeseen nähden hoitoluokka on ehkä liian korkea.

Tavoitteet ja ehdotetut toimenpiteet

Alue rakennetaan koirapuistoksi.

Yleisilme.

Muuntamon ympäristö.

”Ryytimaanpuisto- vain koirien juoksuttamista varten.”

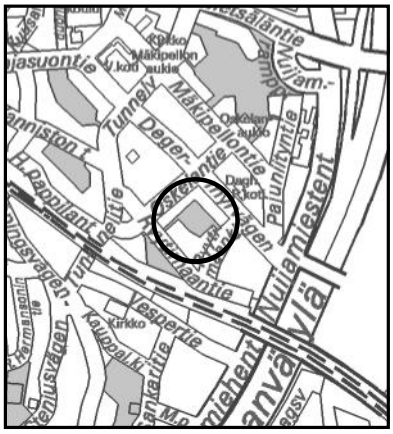

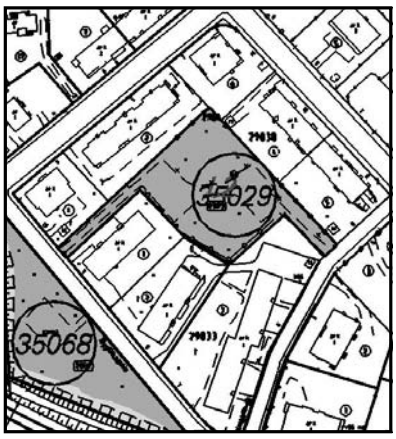

Rekisterinumero	35029
Nimi	**”Ryytimaan kortteli-puisto”**
Maapinta-ala	3525 m²
Hoitopinta-ala	3525 m²
Hoitoluokka	A2
Inventointipäivä	22.6.2005
Inventoija	Aino Aspiala, kps

13. ”RYYTIMAAN KORTTELIPUISTO”

Yleisnäkymä.

Nykytilan kuvaus

”Ryytimaan korttelipuisto” sijaitsee korttelin keskellä. Sisääntulot puistoon ovat Ryytimaantieltä ja Ryytimaankujalta. Puistossa on rauhallinen ja turvallisen tuntuinen leikkipaikka. Kahdella pienellä hiekkakentällä on leikkivälineitä. Kenttien vastakkaisissa kulmissa on nurmikkoa. Kasvillisuutena on omenapuita, vaahteralajikkeita, muutama mänty ja pensasistutuksia.

Viheralueen merkitys ja havaitut ongelmat

Alue on erityisen merkittävä leikkipaikka Etelä-Haagassa.

Puiden alusten pensasistutukset ovat paikoin ongelmalliset. Puut vievät maasta ravinteet ja kosteuden ja pensaat ovat osittain ränsistyneitä ja kitukasvuisia. Istutuksissa on myös aukkoja. Penkkejä alueella on kahdenlaisia. Joistakin leikkivälineistä on maali rapissut ja huvimaja on melko huonossa kunnossa.

Tavoitteet ja ehdotetut toimenpiteet

Tavoitteena on toimiva, turvallinen, rauhallinen ja miljööltään miellyttävä korttelipuisto. Tavoite toteutuu muilta osin, mutta puiston käyttö saattaa ajoittain olla melko vähäistä. Jos ”Artturi Kanniston puistosta” poistetaan leikkipaikka, käyttö ehkä lisääntyy.

Puiston penkit yhdenmukaistetaan, malliksi suositellaan Hagsin Djurgården-penkkiä. Leikkivälineiden tilaa tarkkaillaan. Kitukasvuiset pensaat puiden juurilta poistetaan.

Kasvillisuuskommentteja

Vaikuttaa siltä että puiston istutuksissa on ainakin kaksi ikäkerrostumaa. Vanhempaa kerrostumaa ovat mm. tataari- ja saarnivaahterat (*Acer ginnala* var. *tataricum* ja *A. negundo*), koristeomenapuut ja orapihlaja-aidanne (*Cratageus douglasii* ja *C. grayana*). Nuorempaa kerrostumaa ovat mm. makedonianmännyt (*Pinus peuce*). Puistossa on paljon kukkivia puita, esim. koristeomenapuita ja rusokirsikoita (*Prunus sargentii*) ja tuohituomia (*Prunus maackii*). Muutenkin puulajivalikoima on puiston kokoon nähden monipuolinen. Puiston puustoista ja monilajista ilmettä lisäävät vielä tontin puolella olevat kaksi valtavaa, hyväkuntoista vuorijalavaa (*Ulmus glabra*). Kun puiston lukuisat nuorehkot puut kasvavat ja ikääntyvät, tulisi osa niistä poistaa valoisuuden ja puiden tilantarpeen turvaamiseksi.

Pensaita, erilaisia pensasangervoja (*Spiraea*), puistossa on varsin vähän. Useimmat niistä kasvavat puiden juuristoalueella ja menestyvät huonosti. Kituvat pensaat voisi poistaa kokonaan.

Huonokuntoiset pensaat.

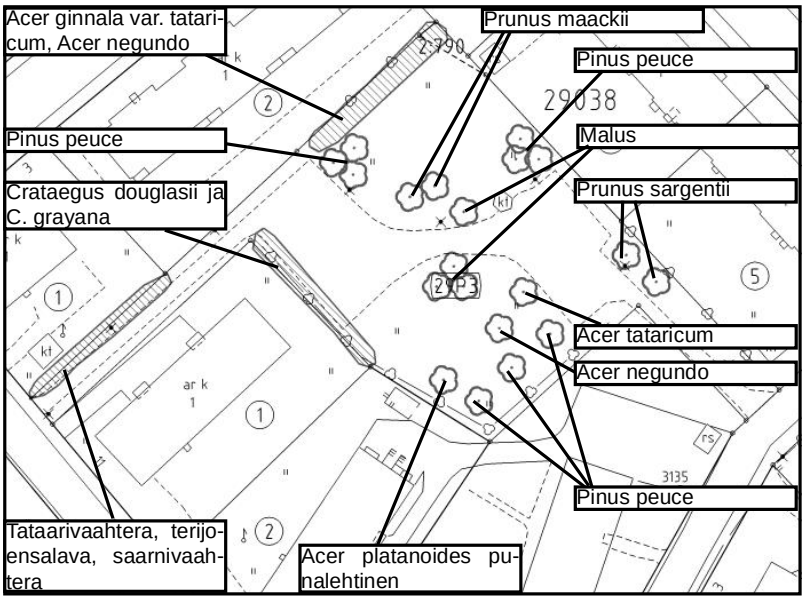

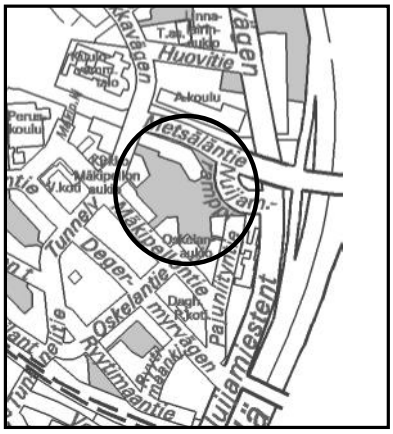

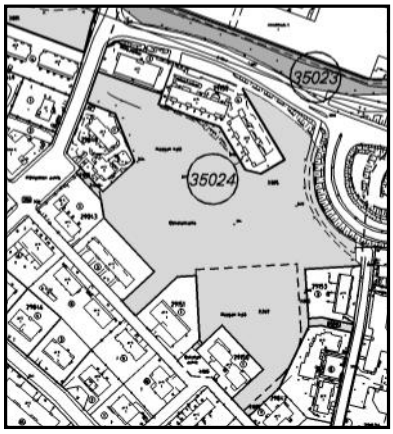

Rekisterinumero	35024
Nimi	**Oskelankallio**
Maapinta-ala	26 942 m²
Hoitopinta-ala	26 942 m²
Hoitoluokka	C1
Inventointipäivä	23.6.2005
Inventoija	Aino Aspiala, kps

14. OSKELANKALLIO

Kallion laki.

Asukastaidetta metsässä.

Nykytilan kuvaus

Oskelankallio on kohtalaisen suuri kalliometsäalue asuinrakennusten keskellä. Nuijamiestenrampin reunassa kulkee kävely- ja pyörätie. Alueen keskellä on avokallio ja reunoilla kasvaa vanhaa mänty- ja kuusimetsää, joka muuttuu sitä rehevämmäksi mitä alemmas mennään. Asuinrakennusten väleistä työntyy metsäkaistaleita Mäkipellontielle ja Tunnelitielle. Alueella risteilee monia polkuja, mutta lähes kaikki johtavat pihoihin. Ainoastaan Nuijamiestenrampin kevyenliikenteenväylältä lähtee polku, jolle pääsee julkiselta alueelta.

Viheralueen merkitys ja havaitut ongelmat

Viheralue on merkityksellinen kohtalaisen suurena metsäalueena. Avokallio on hieno. Alueen merkitys olisi suurempi jos alueelle olisi helpompi päästä. Moni lähellä asuva ei varmasti edes tiedä alueen olemassaolosta. Nuijamiestenrampin valaisimien valo on osaksi lehvästöjen katveessa.

Tavoitteet ja ehdotetut toimenpiteet

Tavoitteena on tehdä alueesta toimiva lähimetsä. Saavutettavuutta parannetaan rakentamalla käytävä Ilkantieltä Mäkipellontielle ja polku Mäkipellontieltä Nuijamiestenrampille. Käytävän ja polun rakentamisessa otetaan huomioon lähiasukkaat, käytäviä ei saa rakentaa kiinni tonttien rajoihin. Oksat Nuijamiestenrampin kevyenliikenteenväylän valaisimien edestä poistetaan.

Rekisterinumero	35017
Nimi	**”Laajasuontien korttelipuisto”**
Maapinta-ala	6177 m²
Hoitopinta-ala	6177 m²
Hoitoluokka	C1
Inventointipäivä	23.6.2005
Inventoija	Aino Aspiala, kps

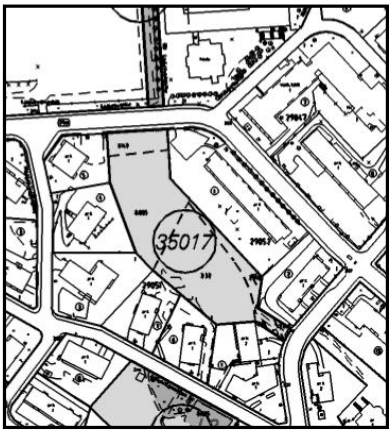

15. ”LAAJASUONTIEN KORTTELI-PUISTO”

Nykytilan kuvaus

Alue on asuinrakennusten välissä sijaitseva avokallioinen mänty-metsikkö, jonka pohjoisreunalla kulkee polkumainen käytävä Tunnelitieltä Laajasuontielle.

Viheralueen merkitys ja havaitut ongelmat

Merkitystä viheralueella on lähimetsänä ja oikaisupaikkana. Avokallioalue on kaunis ja sillä myös istuskellaan. Muuten metsä on melko pöheikköistä ja epäsiistiä. Käytävän reunoilla kasvaa nokkosia.

Siellä täällä on roskia. Läheisten koulujen oppilaat käyttävät metsikköä tupakkapaikkana. Tunnelitien sisäänkäynti on epämääräinen. Sen lähettyvillä metsässä on pussiton, suuri roskakori, joka on täynnä roskia ja joka ilmeisesti ei kuulu kenellekään. Kori ei ole kaupungin mallia. Samalla sisääntulolla on risukasa, joka saattaa olla peräisin pihasta. Metsikkö saattaa olla pelottava pimeällä, koska siellä ei ole valaisimia.

Tavoitteet ja ehdotetut toimenpiteet

Tavoitteena on erityisesti jokapäiväistä läpikulkua palveleva, turvallisen tuntuinen metsikkö, jossa avokalliolle voi pysähtyä myös istuskelemaan. Metsän laatua on parannettava luonnonhoidon keinoin esimerkiksi poistamalla pensaikkokerrosta.

Tunnelitien sisääntulolta viedään täysi roskakori pois ja paikalle tuodaan kaupungin roskakori. Myös Laajasuontien sisääntulolle on tarpeen tuoda roskakori ja myös tuhkakuppi. Puutarhajätetilannetta tarkkaillaan ja jos sen tuonti puiston puolelle on jatkuvaa, otetaan yhteyttä viereisiin talonyhtiöihin.

Sisääntulo Tunnelitieltä.

Roskakori.

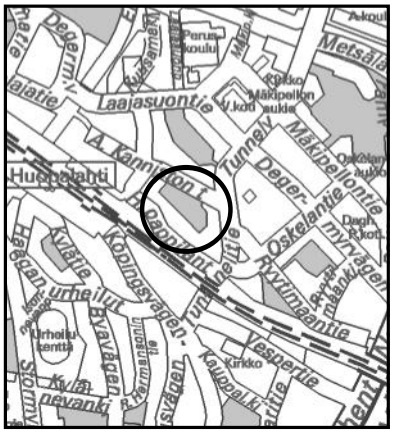

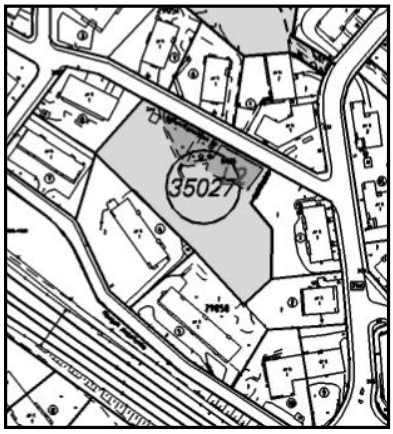

Rekisterinumero	35027
Nimi	**”Artturi Kanniston puisto”**
Maapinta-ala	5248 m²
Hoitopinta-ala	5248 m²
Hoitoluokka	A2, C1
Inventointipäivä	23.6.2005
Inventoija	Aino Aspiala, kps

16. ”ARTTURI KANNISTON PUISTO”

Yleisnäkymä.

Nykytilan kuvaus

”Artturi Kanniston puisto” sijaitsee Artturi Kanniston tien varressa rajautuen etelässä asuintalojen pihoihin. Tien puolella puistoa on A2-hoitoluokan alue, joka jakaantuu leikkipaikkaan ja nurmialueeseen. Nurmialueella kasvaa koivuja. Tien puolella leikkipaikkaa rajaa syreeniaidanne, kun taas leikkipaikan takaseinänä kohoaa jyrkkä avokallio. Siitä alkaa C1-hoitoluokan alue, joka on avokallioista sekametsää ja heinikkoa. Metsäinen alue jatkuu pihoihin asti.

Viheralueen merkitys ja havaitut ongelmat

Kohde on merkittävä asukkaiden lähipuistona. Puistoa käytetään läpikulkuun ja istuskeluun. A2-alueen taustana oleva jyrkänne on hieno ja antaa puistolle omaperäisen ilmeen.

Leikkipaikka on vaatimaton hiekkakenttä hiekkalaatikkoineen ja keinuineen. Puiston yleisilme on hieman epäsiisti: penkkien ympäristöissä on roskia ja käytävät ovat rikkaruohoiset. Käytävät ovat liian kapeat lanattavaksi koneella, mikä työllistää ylläpitoa. Portaat ylös kalliolle ovat vanhat ja erittäin jyrkät.

Tavoitteet ja ehdotetut toimenpiteet

Kohteen tavoitteena on olla mukava ja rauhallinen leikkipaikka ja samalla toimia istuskelu- ja läpikulkupuistona.

Leikkipaikan välineitä uusitaan tarvittaessa. Paikalle harkitaan kesäkukka- tai perennaistutuksia. Asukkailta voi kysellä onko kiinnostusta kukkaistutusten hoitamiseen talkoovoimin. Avokallion viereen tuodaan penkkejä ja syreeniaidanteeseen avataan aukkoja, jotta puistosta voi tarkkailla Artturi Kanniston tien tapahtumia.

Rekisterinumero	35028
Nimi	**”Kyläpuisto”**
Maapinta-ala	3399 m²
Hoitopinta-ala	3399 m²
Hoitoluokka	C1
Inventointipäivä	17.6.2005
Inventoija	Aino Aspiala, kps

17. ”KYLÄPUISTO”

Nykytilan kuvaus

”Kyläpuisto” sijaitsee Kylätien varressa lähellä Huopalahden asemaa. Se on avokallio, jolla kasvaa siellä täällä puuryhmiä. Aluskasvillisuutena on mm. keto-orvokkeja, kalliokieloja ja suolaheinää. Kylätien puolella on jyrkänne.

Pihan ja puiston raja on epäselvä.

Viheralueen merkitys ja havaitut ongelmat

Kohde on hieno avokallio, jolta aukeaisi näkymiä jos puita ei olisi edessä. Käyttäjäryhmänä ovat lähitalojen asukkaat. Kalliolle on helppo päästä etelän puolelta pihoista, mutta se on erittäin vaikeasti saavutettava Kylätien puolelta. Pihojen ja puiston raja on epämääräinen. Pihat ovat saattaneet levittäytyä puiston puolelle. Kylätien reuna on epäsiisti, sillä on hiekoitushiekkakasoja.

Tavoitteet ja ehdotetut toimenpiteet

Tavoitteena on elinvoimainen kallioympäristö. Hiekoitushiekkakasat Kylätien varresta korjataan pois ja ne sijoitetaan jatkossa parempaan paikkaan. Jos mahdollista, näkymiä avataan. Alueen käytettävyyttä parantaisivat Kylätieltä kallion päälle nousevat portaat, mutta koska alueen lävitse ei pääse kulkemaan, niiden tuoma hyöty olisi erittäin pieni suhteutettuna aiheutuviin kustannuksiin.

Hiekoitushiekkaa Kylätien reunassa.

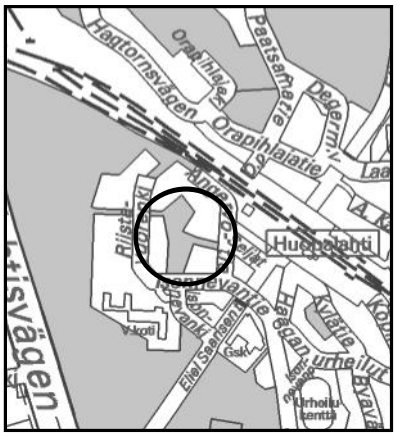

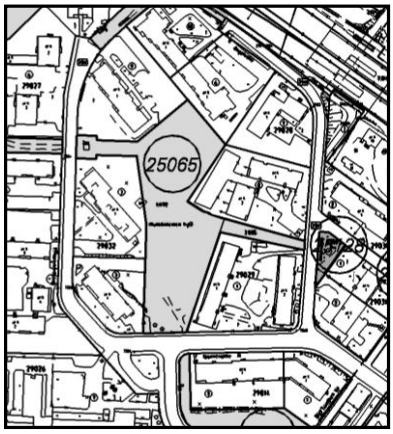

Rekisterinumero	25065
Nimi	**”Riistavuoren korttelipuisto”**
Maapinta-ala	7729 m²
Hoitopinta-ala	729 m²
Hoitoluokka	C1
Inventointipäivä	21.6.2005
Inventoija	Aino Aspiala, kps

19. ” RIISTAVUOREN KORTTELI-PUISTO”



Kalliojyrkänne.

Nykytilan kuvaus

”Riistavuoren korttelipuisto” on metsäinen alue asuinrakennusten keskellä. Eteläreunassa on pieni avokallio, pohjoisessa on vaikuttava kalliojyrkänne. Kasvillisuus on pusikkoista, mäntyvaltaista metsää. Alueella risteilee joitakin polkuja. Riistavuorenkujalle tulevalla kaistaleella on muuntamo ja sen ympärillä leikattua nurmikkoa.

Viheralueen merkitys ja havaitut ongelmat

Viheralueella on merkitystä kaupunkirakennetta väljentävänä metsikkönä. Pohjoisen kalliojyrkänne on hieno. Maa sen edessä on kulunutta ja sen luona on ilmeisesti jonkun leiripaikka. Ympäristössä on roskia ja kallionkolossa patja. Osa metsiköstä on niin tiheää ja pusikkoista, ettei sinne pääse. Muuntamon ympäristön nurmikko on siististi leikattu, vaikka alueen hoitoluokka on C1.

Tavoitteet ja ehdotetut toimenpiteet

Metsikköä harvennetaan luonnonhoidon toimenpitein. Tavoitteena on avata pitempiä näkymiä metsikön sisällä ja tehdä metsiköstä niin helppokulkuinen, että tallattuja polkuja pääsee syntymään.

Riistavuoren korttelipuisto	**Sija**	**Prosenttia kysymykseen vastanneista**	**Kysymykseen vastanneet kyselyyn vastanneista**
Puuttuuko jostakin roska-astia?	4-8.	5%	21%

Rekisterinumero	25071, 25063
Nimi	**Riistavuorenpuisto**
Maapinta-ala	137 321 m²
Hoitopinta-ala	135 103 m²
Hoitoluokka	C1
Inventointipäivä	22.6.2005
Inventoija	Aino Aspiala, kps

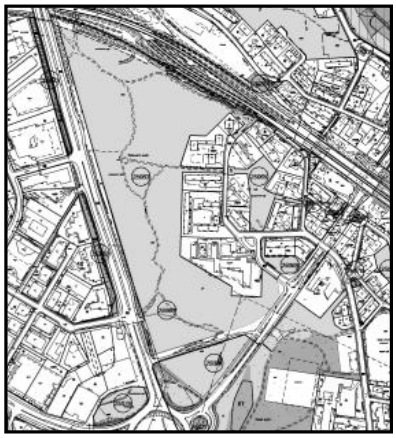

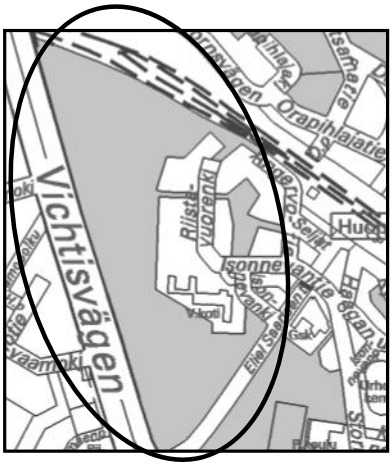

20. RIISTAVUORENPUISTO

Nykytilan kuvaus

Riistavuorenpuisto sijaitsee Vihdintien varressa. Se on kohtalaisen suuri metsäalue, joka idässä rajautuu asuintaloihin, pohjoisessa rautatiehen ja etelässä Eliel Saarisen tiehen. Alue on pääosin avokallioista mäntymetsää. Siellä täällä on jyrkänteitä. Joissakin notkelmissa kasvaa nuorta koivikkoa ja kuusikkoa. Alueen pohjoisosassa on vanhaa kuusimetsää. Aivan eteläisessä osassa Riistavuorenpuistoa on arvokkaaksi luontokohteeksi luokitettu isovarpuräme. Vihdintien reunassa kulkee voimalinja.

Käytäväverkoston lisäksi alueella risteilee paljon polkuja, varsinkin avokallioiden päällä. Joiltakin avokallioilta on näkymiä, etenkin Vihdintien reunassa olevilta kallioilta näkee voimalinja-alueen yli Pitäjänmäen teollisuusalueelle. Alueelle on merkitty kaksi erityiskohdetta: siirtolohkare ja kelomänty.

Näkymä kalliolta.

Viheralueen merkitys ja havaitut ongelmat

Riistavuorenpuisto on erittäin merkittävä metsäalue. Alueen halki kulkee ulkoilureitti etelästä pohjoiseen. Metsä suojaa asuinaluetta Vihdintien haitoilta. Kohteen avokalliot ovat hienoja ja ne ovat runsaassa käytössä. Ne ovatkin paikoin kuluneet. Koulut ja päiväkodit käyttävät metsää paljon. Muutenkin alueella on aina lenkkeilijöitä, koiranulkoiluttajia ja läpikulkumatkalla olevia.

Sisääntulot alueelle ovat epämääräisiä. Niistä ei arvaa, että on tulemassa suurelle metsäalueelle. Kaksi koillista sisääntuloa on hoidettu paremmin kuin C1-hoitoluokka edellyttäisi. Niissä on leikattua nurmikkoa ja pensasistutuksia. Riistavuorenkujan päätteenä on alueelle johtavat jyrkät portaat, joiden yläosassa kasvaa ruusupensaita niin tiheässä, että läpi pääseminen on lähes mahdotonta. Toinen sisääntulo Riistavuorenkujalta saattaa olla osittain talonyhtiön hoitama.

Melu on suuri häiriötekijä alueella. Siihen eivät välttämättä auttaisi meluvallitkaan, koska suurin osa aluetta on Vihdintien yläpuolella. Rautatien alikulun liepeillä on roskaista. Metsä saattaa olla pelot-

Polku kalliolla.

Alikulkusilta.

Roskia.

tava pimeällä, koska valaisimia on melko vähän ja harvassa, eikä kaikilla reiteillä lainkaan.

Tavoitteet ja ehdotetut toimenpiteet

Tavoitteena on virkistyskäyttöä palveleva metsäalue, jossa on vaihtelevia luontotyyppejä. Myös alueen palveleminen osana Haagan ulkoilureitistöä on tärkeää ja sitä tulee parantaa.

Erilaisia luontotyyppejä nostetaan esiin luonnonhoidon keinoin. Yhteys Haagan puiston ja Riistavuoren puiston välillä parannetaan, ainakin rakennetaan suojatie Eliel Saarisen tien yli puistojen sisääntulojen välille. Sisääntulolle pystytetään opaste merkkaamaan sisääntuloa ja viheralueen alkamista.

Yhteyttä etelän ja pohjoisen välillä parannetaan asentamalla valaisimet koko reitille. Yhteyttä myöten kulkee talvisin latu, joten valaisimet palvelisivat hyvin myös talvikäyttöä.

Riistavuorenpuistoon on yleiskaavassa suunniteltu asuintaloja.Alueen eteläosassa on parhaillaan asemakaavoitus käynnissä. Puiston reunassa on vanhainkoti ja lähistöllä asuu muutenkin paljon vanhuksia. Siksi jonkinlaisen vanhusten kuntopolun perustaminen alueelle on perusteltua. Metsään tuodaan opasteita, penkkejä ja roska-astioita. Asukaspalautteessa on toivottu viheralueelle myös minipururataa ja kuntoiluvälineitä. Pienen lenkin kiertävä pururata toimisi hyvin huonomuististen vanhusten käytössä. Kuntoiluvälineet voisivat ainakin osaksi olla perinteisten voimailulaitteiden sijaan vanhuksille suunnattuja, esimerkiksi tasapainoa parantavia ”leikkivälineitä”. Kaavoituksesta otetaan selvää. Jos metsää säilyy vastaisuudessakin viheraluekäytössä, pururata välineineen rakennetaan. Muuten aluetta parannetaan vain kalusteita, opasteita ja valaistusta lisäämällä.

Riistavuorenpuisto	**Sija**	**Prosenttia kysymykseen vastanneista**	**Kysymykseen vastanneet kyselyyn vastanneista**
Luonnonarvoiltaan tärkeä	3.	10%	62%
Täällä voit tuntea olevasi metsässä.	2.	17%	66%
Täällä voit nauttia tilasta ja vapaudesta.	4.	11%	51%
Paikka tarjoaa hiljaisuutta ja rauhaa	3.	9%	57%
Millä viheralueilla tiedät vanhusten ulkoilevan paljon?	5.	6%	49%
Mitä viheralueita itse käytät eniten?	6-8.	6%	60%
Mitä viheraluetta tiedät käytettävän paljon talvisin?	7.	7%	51%
Viihtyisyyttä ja käytettävyyttä vähentää kalustuksen tai istutusten puute	2-3.	10%	18%
Puuttuuko jostakin roska-astia?	4-8.	5%	21%
Puuttuuko jostakin opaste?	2.	18%	5%
Missä ovat viihtyisimmät, vetovoimaisimmat kävelyreitit?	4.	6%	64%

Rekisterinumero	25087
Nimi	**”Ahjokujan liikenteenjakaja”**
Maapinta-ala	227 m²
Hoitopinta-ala	227 m²
Hoitoluokka	A2
Inventointipäivä	9.6.2005
Inventoija	Aino Aspiala, kps

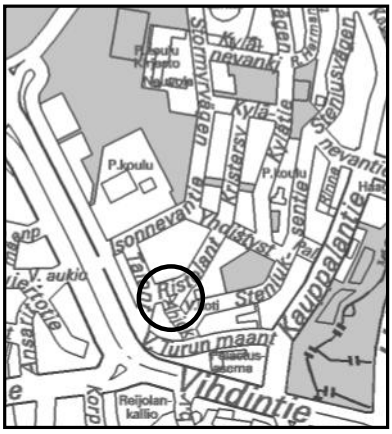

”AHJOKUJAN LIIKENTEENJAKAJA”

Nykytilan kuvaus

”Ahjokujan liikenteenjakaja” on Ristolantien ja Ahjokujan tiealueitten väliin jäävä pieni, kolmiomainen alue. Se on erotettu katualueesta graniittisella reunakivellä. Alueella kasvaa nurmikkoa ja viisi koivua. Kolmion pohjoisreunassa kulkee asfaltoitu jalkakäytävä ja reunoilla on liikennemerkkejä ja katuvalaisin.

Yleisnäkymä.

Viheralueen merkitys ja havaitut ongelmat

Kohde on pieni ja vaatimaton alue, mutta kuitenkin koivut ovat paitsi kauniita, myös merkittäviä katutilalle. Haagan alueella on hyvin vähän katukasvillisuutta, joten pienetkin alueet ovat huomion arvoisia. Lisäksi lähiasukkaat ovat joskus järjestäneet alueelle talkoilla hoidettavia kesäkukkaruukkuja, joten alue vaatimattomuudessaan on kuitenkin lähiasukkaille merkityksellinen.

Nurmikossa on kuoppia. Nurmikko on myös pieni, sillä kasvaa puita melko tiheässä ja se on etäällä muista nurmikkoisista viheralueista. Siksi sen pitäminen A2-tasoisena saattaa olla kohtuuttoman työlästä sillä saavutettaviin etuihin nähden.

Tavoitteet ja ehdotetut toimenpiteet

Tavoitteena on kaunis liikenteenjakaja, jolla kasvaa koivujen alla niittymäistä, mahdollisesti kukkivaa aluskasvillisuutta. Hoitoluokka on tarkistettava ja nurmikko hoidettava niittymäisempänä. Niitto tapahtuu kaksi kertaa kasvukaudessa ja tarvittaessa (esimerkiksi näkemäesteen vuoksi) useammin. Mahdolliset luonnonkukat on säästettävä niitossa.

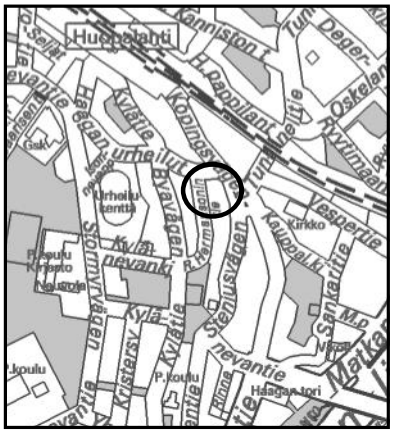

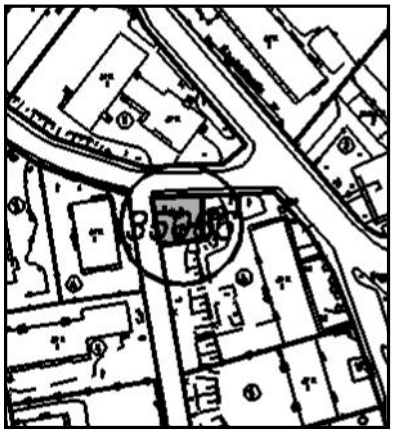

Rekisterinumero	35066
Nimi	**”Haagan urheilutien muuntamoalue”**
Maapinta-ala	223 m²
Hoitopinta-ala	223 m²
Hoitoluokka	A3
Inventointipäivä	17.6.2005
Inventoija	Aino Aspiala, kps

”HAAGAN URHEILUTIEN MUUNTA-MOALUE”

Yleisnäkymä.

Nykytilan kuvaus

Kohde on pieni nurmialue muuntamon ympärillä. Nurmikon poikki kulkee tallattu oikopolku, jolle on tuotu kivituhkaa. Alueella on yksi vanha ja vinossa oleva valaisin.

Viheralueen merkitys ja havaitut ongelmat

Kohde on kokonaisuudessaan hyvin vaatimaton. Nurmikolla on laikkuja ilmeisesti koiranulkoiluttamisen tuloksena. Kivituhka on valunut sadeveden mukana ja osa polusta on mutaa.

Tavoitteet ja ehdotetut toimenpiteet

Tavoitteena on siisti muuntamoalue, jonka ympärillä kasvaa tiheä nurmikko ja jonka halki kulkee helppokulkuinen oikopolku. Polkua on parannettava. Vesivaurioita voidaan torjua kallistuksilla tai sekoittamalla kivituhkaan sideainetta kuten kalkkia. Valaisin uusitaan.

Rekisterinumero	25070
Nimi	**”Haagan urheilutien puistikko”**
Maapinta-ala	273 m²
Hoitopinta-ala	273 m²
Hoitoluokka	A2
Inventointipäivä	16.6.2005
Inventoija	Aino Aspiala, kps

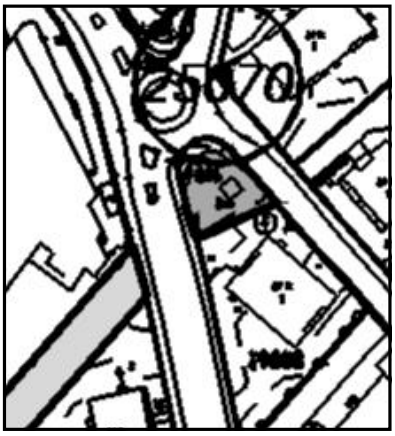

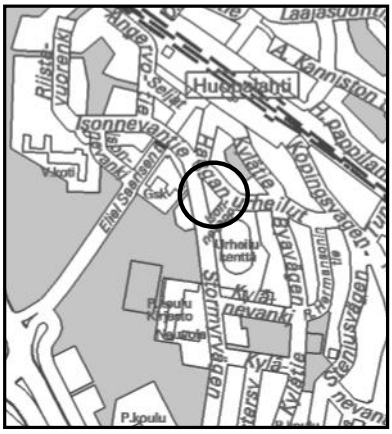

”HAAGAN URHEILUTIEN PUISTIKKO”

Nykytilan kuvaus

”Haagan urheilutien puistikko” sijaitsee Isonnevantien ja Haagan urheilutien risteyksessä. Se on pieni kallio, jonka päällä on muuntamo. Ympäristö on siistiä nurmikkoa. Luoteispuolella on kuusiryhmä ja kallion reunassa koivuja. Muuntamon taakse on tuotu penkki.

Yleisnäkymä.

Viheralueen merkitys ja havaitut ongelmat

Kohde on merkittävä katuvihreänä, ehkä myös lähiasukkaiden ja koululaisten istuskelupaikkana. Se on siisti ja sympaattinen, vaikka se sijaitseekin vilkkaasti liikennöityjen katujen välissä.

Tavoitteet ja ehdotetut toimenpiteet

Tavoitteena on säilyttää alue siistinä katuvihreänä.

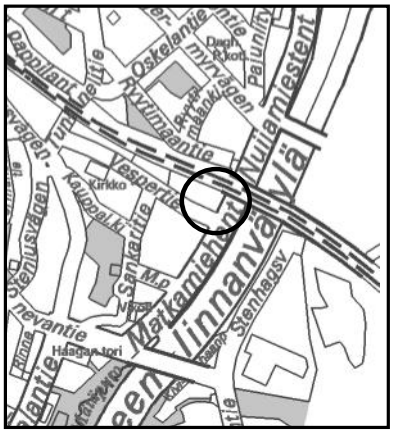

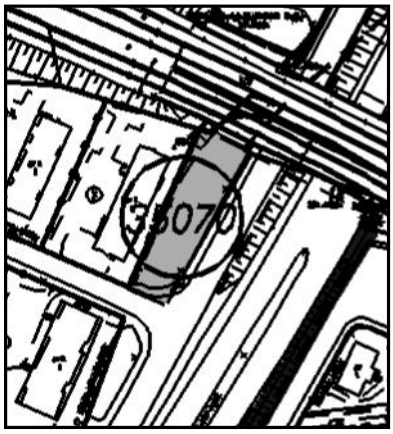

Rekisterinumero	35070
Nimi	**”Matkamiehentien suojavyöhyke”**
Maapinta-ala	883 m²
Hoitopinta-ala	883 m²
Hoitoluokka	A3
Inventointipäivä	22.6.2005
Inventoija	Aino Aspiala, kps

”MATKAMIEHENTIEN SUOJAVYÖ-HYKE”

Nykytilan kuvaus

”Matkamiehentien suojavyöhyke” on radan kupeessa Vespertien päätteessä oleva suojapensaikko. Alueelle on istutettu korkeaa pensasta tiiviiksi reunaksi. Pensasistutuksen seassa kasvaa vaahteroita.

Viheralueen merkitys ja havaitut ongelmat

Kohde on erittäin merkittävä suojavihreä Hämeenlinnanväylän haittoja vastaan.

Tavoitteet ja ehdotetut toimenpiteet

Alue pidetään siistinä katuvihreänä.

Rekisterinumero	35125, 35138
Nimi	**”Metsäläntien suojapuisto”**
Maapinta-ala	5078 m²
Hoitopinta-ala	5078 m²
Hoitoluokka	A3
Inventointipäivä	28.6.2005
Inventoija	Aino Aspiala, kps

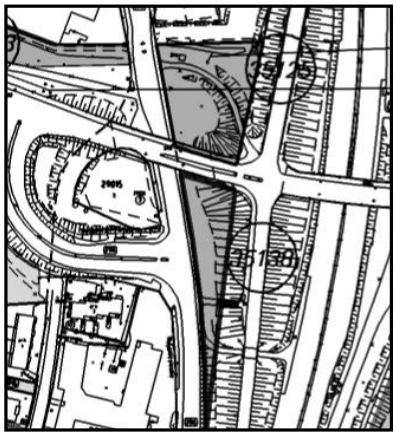

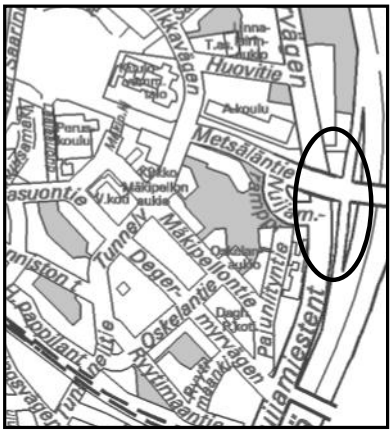

”METSÄLÄNTIEN SUOJAPUISTO”

Nykytilan kuvaus

”Metsäläntien suojapuisto” on Nuijamiestentien varressa Metsäläntien sillan molemmin puolin oleva suojaviherkaistale. Eteläisessä osassa Hämeenlinnanväylää vasten on rinne, jossa kasvaa puu- ja pensasistutuksia. Nuijamiestentien reunassa on nurmikkoa. Kaistaleen halki menee reitti Hämeenlinnanväylän ali Keskuspuistoon. Rinnettä pitkin nousevat portaat bussipysäkille.

Pohjoisosan päällä kulkee voimalinja. Nuijamiesten tieltä nousee kaareva käytävä Metsäläntielle. Luoteiskulmassa on rähjäinen muuntamo ja hiekkasäiliö. Teiden ja käytävien reunoilta nurmikko on leikattu, muuten kasvillisuus on niittymäistä. Siellä täällä kasvaa pajukkoa ja istutettuja mäntyjä.

Yleisnäkymä.

Viheralueen merkitys ja havaitut ongelmat

Viheralue on merkityksellinen katuvihreänä. Kuitenkin alue on epämääräinen ja rähjäinen ja se jakaantuu kahteen erilaiseen osaan. Hoito ei vastaa A3-luokkaa. Pohjoisessa osassa voisi kasvaa kaunis niitty, mutta tällä hetkellä sillä kasvaa pajuvesakkoa. Hiekkasiilo ja muuntamo lisäävät rähjäisyyttä. Metsäläntien varressa on hiekoitushiekkakasa. Eteläisen osan pensaat ovat erittäin rikkaruohoiset, niissä kasvaa esimerkiksi pujoa ja nokkosta.

Muuntamo ja hiekkasäiliö.

Tavoitteet ja ehdotetut toimenpiteet

Helsingin Energian teettämässä voimalinjojen alusten selvityksessä alueelle on luokiteltu tievihreäksi ja sille ei ole ehdotettu toimenpiteitä. Kuitenkin Nuijamiestentietä pitkin kulkee paljon kevyttä liikennettä ja alueen halki kuljetaan bussipysäkille, joten pelkkää moottoritiemiljöötä alue ei ole. Tavoitteena on tehdä alueesta kaunis ja yhtenäinen katuvihreä ja poistaa tämänhetkinen epämääräisyyden ja jättömaan tuntu.

Ruusut ja niitetty nurmikko.

Kurtturuusuistutuksia jatketaan koko alueelle siten, että ne kasvavat rivissä rinteen reunassa. Pohjoisosassa rivin ei tarvitse olla yhtenäinen vaan se voi katkeilla. Ruusujen taakse Hämeenlinnanväylän puolelle jää kasvamaan sekalaiset puuistutukset, eteläosassa lehtipuuvaltainen pöheikkö ja pohjoisessa mäntyistutukset. Ruusuja istutetaan sekä valko- että punakukkaisia samalla tavalla kuin paikalla jo olevissa ruusuissa. Ruusuja hoidetaan kitkemällä rikkaruohot.

Ruusujen etuosaa hoidetaan niittymäisenä nurmikkona. Vesakoita ei saa päästä syntymään eikä heinikko saa päästä liian korkeaksi. Mahdolliset matalahkot luonnonkukat säästetään niitossa. Muuntamon ja hiekkasäilön ympäristö siistitään. Hiekoitushiekat Metsäläntien varresta siivotaan pois ja jatkossa sijoitetaan muualle.

Hiekkakasa.

Rekisterinumero	25069
Nimi	**”Riistavuoren puisto (C) Haagan puisto”**
Maapinta-ala	2694 m²
Hoitopinta-ala	2694 m²
Hoitoluokka	C1
Inventointipäivä	21.6.2005
Inventoija	Aino Aspiala, kps

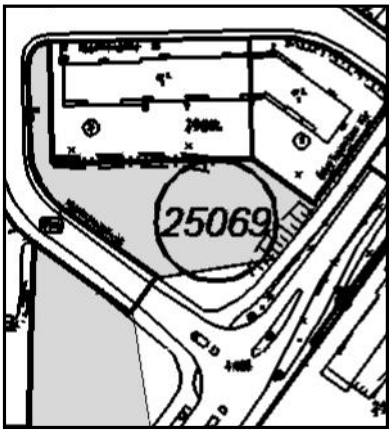

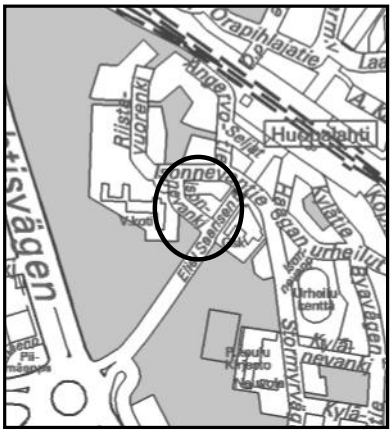

”RIISTAVUOREN PUISTO (C) HAAGAN PUISTO”

Nykytilan kuvaus

Kohde on Eliel Saarisen tien, Isonnevankujan ja asuinrakennusten pihojen rajaama metsikkö. Kasvillisuus on sekametsää, reunoilla on pensaita ja nokkos- ja takiaispöheikköä.

Alueen merkitys ja havaitut ongelmat

Alueella on merkitystä lähinnä suojavihreänä. Reunusten pöheikköisyys tekee alueen epäsiistiksi ja otolliseksi paikaksi jättää erilaisia jätekasoja.

Tavoitteet ja ehdotetut toimenpiteet

Alue on melko vaatimaton kehitettäväksi viheralueena varsinkin kun vieressä on Riistavuorenpuisto. Ehdotetaan aluetta täydennysrakennustontiksi.

Yleisnäkymä.

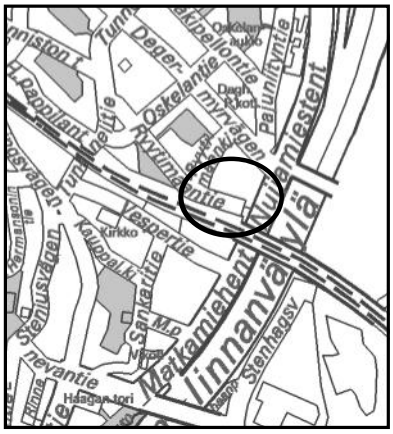

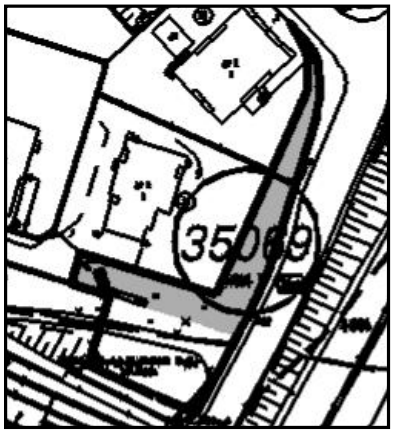

Rekisterinumero	35069
Nimi	**”Ryytimaantien suojavyöhyke”**
Maapinta-ala	1740 m²
Hoitopinta-ala	1740 m²
Hoitoluokka	A3
Inventointipäivä	22.6.2005
Inventoija	Aino Aspiala, kps

”RYYTIMAANTIEN SUOJAVYÖHYKE”

Portaat ja niittyä.

Nykytilan kuvaus

”Ryytimaantien suojavyöhyke” on Nuijamiestentien ja junaradan varressa oleva kaistale ja rinne, jolta nousee portaat ylös Ryytimaantielle. Kasvillisuus on yksittäiskoivuja ja metsää. Paikoin nurmi on leikattua, paikoin niittymäisempää heinikkoa, jonka seassa kasvaa myös kauniita kukkivia niittykasveja.

Alueen merkitys ja havaitut ongelmat

Alue on merkittävä suojavihreä ja oikoreitti. Kasvillisuus on niittyalueilla kaunista, mutta alueen ylläpito ei ole A3-tasoa. Jyrkkä rinne vaikeuttaa niittoa. Portaat ovat pääosin vanhat ja erittäin huonossa kunnossa.

Tavoitteet ja ehdotetut toimenpiteet

Tavoite on jatkossakin mahdollistaa alueen käyttäminen helppokulkuisena oikoreittinä, joka voi myös olla kasvillisuudeltaan kaunis.

Hoitoluokka muutetaan B-luokkaan. Niitty niitetään suosien kukkivia kasveja. Portaat vaihdetaan uusiin.

Rekisterinumero	35281, 35081
Nimi	**”Sankaritien viherkaista ja suojaviheralue”**
Maapinta-ala	534 m²
Hoitopinta-ala	534 m²
Hoitoluokka	A3, C1
Inventointipäivä	9.6.2005
Inventoija	Aino Aspiala, kps

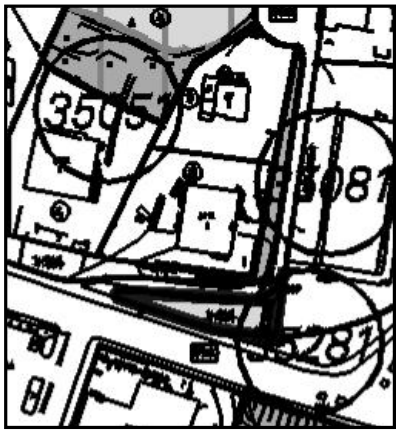

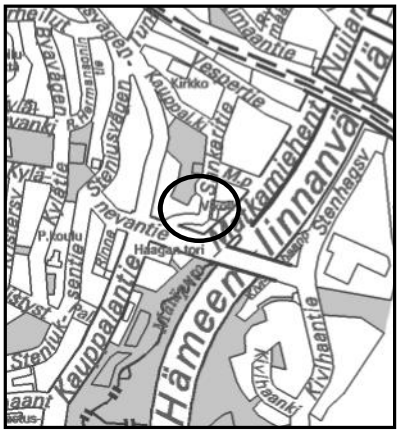

”SANKARITIEN VIHERKAISTA JA SUOJAVIHERALUE”

Nykytilan kuvaus

Kohde sijaitsee Kylänevantien ja Sankaritien varressa. Sankaritien suojaviheralue on Kylänevantien varressa oleva rinne, jossa kasvaa lehtipuita ja mäntyjä. Metsikön poikki nousee portaat ylös Sankaritielle. Kylänevantien varressa on pätkä vanhaa kivimuuria.

Sankaritien viherkaista taas on Sankaritien varressa oleva kaistale, joka rajautuu pihoihin. Kaistaleella kasvaa muutama pensas ja heinikkoa.

Sankaritien viherkaistan reuna.

Viheralueen merkitys ja havaitut ongelmat

”Sankaritien suojaviheralue” on merkittävä suojavihreänä ja läpikulkumetsikkönä. Alueen puut kaareutuvat kauniisti jalkakäytävän ylle (tosin ne saattavat vaikeuttaa ylläpitoa). Metsän pohjakasvillisuus on mitätöntä ja alueella on roskia ja hiekoitushiekkakasoja, ehkä myös puutarhajätettä.

”Sankaritien viherkaista” on merkityksetön kaistale, jonka rajaus pihoihin on epäselvä. Kaistaleen reunassa on hiekoitushiekkaa.

Kylänevantien reuna.

Tavoitteet ja ehdotetut toimenpiteet

”Sankaritien suojaviheralueen” kohdalla tavoite on tehdä alueesta siisti ja mukava suoja- ja katuvihreä. Hiekoitushiekkakasat siivotaan pois ja jatkossa sijoitetaan muualle. Alueen siisteyteen kiinnitetään huomiota. Puutarhajätteen tilaa tarkkaillaan, ja jos sitä jatkossa ilmestyy metsikköön, otetaan yhteyttä läheisiin talonyhtiöihin.

”Sankaritien viherkaistan” alue liitetään pihoihin.

Portaiden yläpää.

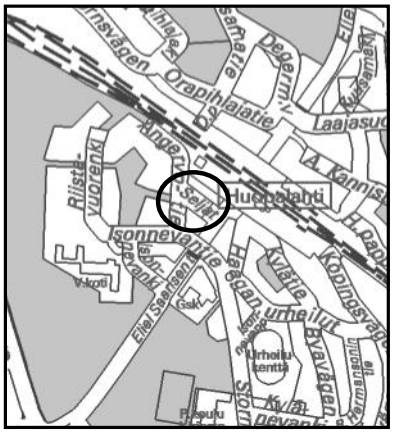

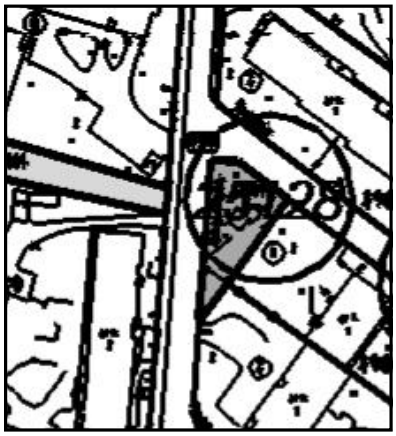

Rekisterinumero	25128
Nimi	**”Seljatien puistikko”**
Maapinta-ala	392 m²
Hoitopinta-ala	392 m²
Hoitoluokka	A2
Inventointipäivä	17.6.2005
Inventoija	Aino Aspiala, kps

”SELJATIEN PUISTIKKO”

Yleisnäkymä.

Oikopolku.

Nykytilan kuvaus

”Seljatien puistikko” on kolmiomainen muuntamoalue Angervotien ja Seljatien risteyksessä. Alueella on suuri koivu ja muuntamon ympärillä pensasistutuksia. Muuten alue on nurmikkoa. Muuntamon takaa kulkee oikopolku Angervotieltä Seljatielle.

Viheralueen merkitys ja havaitut ongelmat

Alue on merkittävä katuvihreänä ja läpikulkupuistikkona. Koivu on kaunis, ja pensaatkin olisivat jos ne eivät olisi rikkaruohoiset. Nurmikolla on laikkuja ilmeisesti koiranulkoiluttamisen tuloksena. Oikopolun pihanpuoleinen reuna on nokkospöheikkönä, vaikka A2-alue jatkuu sinne saakka.

Tavoitteet ja ehdotetut toimenpiteet

Tavoitteena on siisti katuvihreä ja läpikulkupuistikko. Pensaat kitketään ja oikopolun pihojen puoleinen reuna hoidetaan kuten muukin nurmikko alueella.

Rekisterinumero	35078
Nimi	**”Steniuksentien puistokaista”**
Maapinta-ala	1031 m²
Hoitopinta-ala	1031 m²
Hoitoluokka	C1
Inventointipäivä	9.6.2005
Inventoija	Aino Aspiala, kps

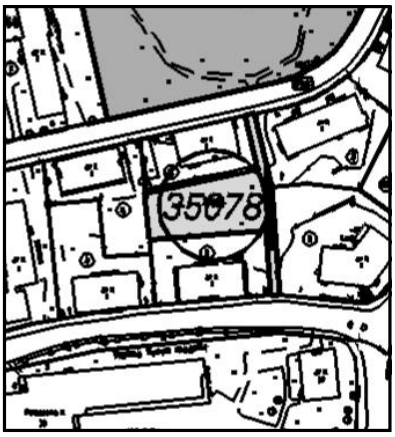

”STENIUKSENTIEN PUISTOKAISTA”

Nykytilan kuvaus

”Steniuksentien puistokaista” on Steniuksentien ja Vanhan Turun maantien välissä rinteessä oleva metsikkö. Metsikössä kulkee tiet yhdistävät portaat. Portaiden länsipuolella on asuinrakennusten väliin laajeneva metsälämpäre. Portaiden vieressä kasvaa jättiputkia. Muuten kasvillisuus on lähinnä vaahteroita, nokkosta ja vuohenputkea.

Portaat.

Viheralueen merkitys ja havaitut ongelmat

Kohde on merkittävä läpikulkuyhteys bussipysäkeille. Sisääntulot alueelle ovat molemmissa päissä yksityisen pihan näköisiä. Portaat ovat huonossa kunnossa, saumoissa kasvaa rikkaruohoja ja kaide on ruosteessa. Kaide saattaa myös olla vaarallinen, sen alta mahtuu pikkulapsi tai koira putoamaan ja pudotus on paikoin melko korkea. Ylemmän kerrostalon piha on saattanut levitä puiston puolelle. Metsään on myös mahdollisesti viety puutarhajätettä. Metsäalueelle on mahdollisesti tulossa kaavamuutos, jossa se liitetään osaksi pihoja.

Tavoitteet ja ehdotetut toimenpiteet

Tavoitteena on toimiva ja miellyttävä läpikulkupuistikko. Portaat uusitaan. Pihojen väliin jäävä metsikkö liitetään pihoihin.

4.1.3. Pohjois-Haaga

Rekisterinumero	25010, 25027
Nimi	**”Kaupinpuisto”**
Maapinta-ala	129 612 m²
Hoitopinta-ala	129 612 m²
Hoitoluokka	C1
Inventointipäivä	5.7.2005
Inventoija	Aino Aspiala, kps

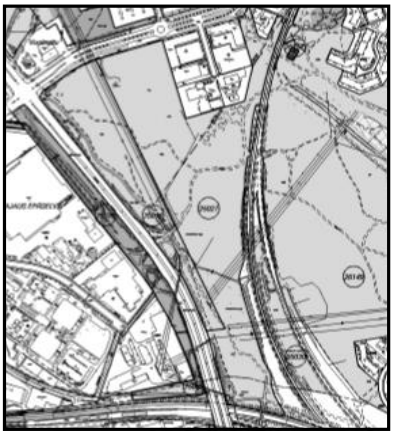

21. ”KAUPINPUISTO”

Nykytilan kuvaus

”Kaupinpuisto” on voimalinjojen halkoma metsäalue, jonka rajoina toimivat suuret väylät. Länsireunalla on Vihdintie, pohjoisessa Kaupintie ja idässä ja etelässä rajana on rautatie. Alue on pääosin kuusivaltaista sekametsää. Siellä täällä on koivuvaltaista metsää ja vanhaa kuusimetsää. Voimalinjojen aluset ovat useimmiten vesakkoa, mutta joissain kohdissa on myös kaunista niittymäistä kasvillisuutta. Koillisreunalla on Ensimmäisen maailmansodan aikaisia linnoituslaitteita.

Viheralueen merkitys ja havaitut ongelmat

”Kaupinpuisto” on erittäin merkittävä metsäalue. Se on melko suuri alue ja sen läpi kulkevat yhteydet Riistavuoren puistosta ”Lassilan reunapuistoon”, Runar Schildtin puistoon ja Aino Acktén puistoon. Yleiskaavassa on kaavoitettu alueen pohjoisosaan asuinrakentamista. Alueesta oli valmistunut jo asemakaava, mutta se todettiin Korkeimmassa hallinto-oikeudessa lainvastaiseksi.

Voimalinjat pirstovat metsäalueen osiin. Voimalinjat eivät ole pelkästään huono asia, niiden ansiosta maisema pysyy avoimena ja näkymiä säilyy. Kuitenkin nykyisellään pääosin voimalinjojen vesakkoisissa alustoissa olisi parantamisen varaa. Helsingin Energian teettämässä voimalinjojen alusten inventoinnissa ”Kaupinpuiston” voimalinjojen aluset on ehdotettu jätettäväksi nykyiselleen ainakin siihen saakka, kunnes asuinalue puiston pohjoispuolelle valmistuu.

Suurin häiriötekijä alueella on väylien melu. Linnoituslaitteita ei ole pahemmin korostettu puiston ilmeessä. Ne sijaitsevat metsän keskellä ja toimivat ilmeisesti leiriytymispaikkana. Niiden ympäristössä on roskia. Maavallien reunoilla kasvaa puita, jotka saattavat hajottaa jäljellä olevia rakenteita. Metsäalue saattaa olla pimeällä pelottava. Junaradan vieressä kulkeva käytävä on radalta tippuvan veden takia huonossa kunnossa ja asukaspalautteessa sille on toivottu talvikunnossapitoa. Alueen reunoilla on hiekoitushiekkakasoja. Pohjoisessa on metsään kuuluva alue, joka on nakertunut pihaksi.

Voimalinjoja.

Linnoituslaitteita.

Kuusikkoa.

Rautatiesilta.

Tavoitteet ja ehdotetut toimenpiteet

Tavoitteena on elinvoimainen, monipuolinen ja monimuotoinen metsä, joka ylläpidetään luonnonhoidon keinoin. Jatkossakin tulee pitää huolta, että hyvät yhteydet lähiviheralueisiin säilyvät. Voimalinjojen alusiin kiinnitetään huomiota ja niiden hoitoa parannetaan.

Huonokuntoiset käytävät asfaltoidaan ja radan varren reitti otetaan talvikunnossapidon piiriin. Hiekoitushiekkakasat siivotaan pois ja jatkossa niille etsitään parempi sijoituspaikka. Linnoituslaitteiden alueelta poistetaan rakenteita rikkovat puut.

Kaupinpuisto	**Sija**	**Prosenttia kysymykseen vastanneista**	**Kysymykseen vastanneet kyselyyn vastanneista**
Täällä voit tuntea olevasi metsässä	3.	12%	66%
Täällä voit nauttia tilasta ja vapaudesta.	7.	6%	51%
Paikka tarjoaa hiljaisuutta ja rauhaa	5-7.	5%	57%
Viihtyisyyttä ja käytettävyyttä vähentää melu	4.	11%	24%
Viihtyisyyttä ja käytettävyyttä vähentää epäsosiaalinen käytös	3.	9%	53%
Viihtyisyyttä ja käytettävyyttä vähentää pusikkoisuus, näkymien puute	3.	13%	29%
Viihtyisyyttä ja käytettävyyttä vähentää kalustuksen tai istutusten puute	4-5.	8%	18%
Puuttuuko jostakin roska-astia?	4-8.	5%	21%
Puuttuuko jostakin opaste?	3-4.	12%	5%

Rekisterinumero	26149
Nimi	**”Peikonhampaan-puisto”**
Maapinta-ala	
Hoitopinta-ala	
Hoitoluokka	C1
Inventointipäivä	22.6.2005
Inventoija	Aino Aspiala, kps

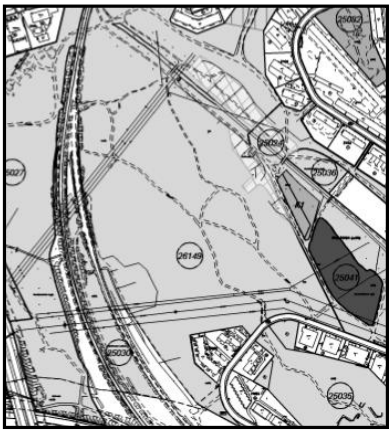

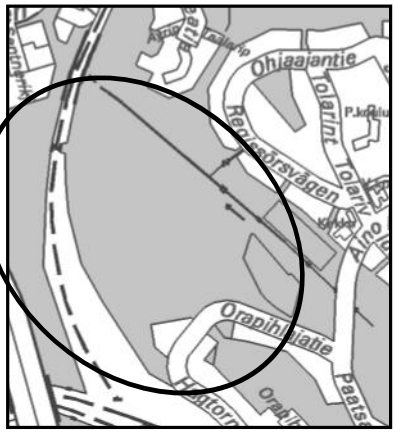

22. ”PEIKONHAMPAANPUISTO”

Nykytilan kuvaus

”Peikonhampaanpuisto” on metsäalue, jolla on hienoja avokalliomäkiä. Peikonhammas on yksi näistä mäistä, jota asukkaat ovat puolustaneet kaavoitusta vastaan. Alueella on myös toinen korkea avokallio. Metsä on pääosin vanhaa kuusi- ja mäntymetsää, mutta myös nuoria koivumetsiä ja koivu- ja mäntytaimikoita on paikoin. Joissakin notkelmissa on lehtomaisia kosteikkoja. Alueen halki kulkee kaksi voimalinjaa. Normaalin lenkkeilyn, koiran ulkoilutuksen ja kalliolla istuskelun lisäksi kallioseinämiä käytetään seinäkiipeilyyn.

Alueen eteläosaan radan varteen on valmistunut asemakaava, joka tosin tällä hetkellä on jäissä lentokentän ratavarauksen vuoksi.

Viheralueen merkitys ja havaitut ongelmat

Alue on erittäin merkittävä osana Haagan tärkeimpiä viheraluekokonaisuuksia, Länsipuistoa ja Aino Acktén puiston akselia. Lisäksi asukkaat ovat olleet voimakkaalla puolustuskannalla Peikonhampaan alueen säästämiseksi. Alue on myös maisemallisesti merkittävä.

Voimalinja.

Voimalinjat pirstovat alueen paloihin. Kuitenkin avoimissa voimalinjojen alusissa on potentiaalia näkymien kannalta. Kallioiden päältä olisi näkymät pitkälle jos jokunen puu poistettaisiin. Helsingin Energian voimalinjaselvityksessä ehdotetaan alueen raivausta kerran kuudessa vuodessa ja kommentoidaan, että raivauksella annetaan tilaa kalliokasveille.

Nuotion paikka.

Nuoriso käyttää ilmeisesti alueen kallioita juhlimispaikkanaan. Kallioiden laet ovat lasinsiruissa ja jyrkännekohtiin on maalattu graffiteja. Myös leiriytymisestä on merkkejä. Toisen kalliomäen päällä on kivillä reunustettu nuotion paikka. Alueella on myös havuista rakennettuja laavumaisia majoja, jotka saattavat olla lasten rakentamia, mutta voivat myös olla yöpymiskäytössä. Alue saattaa olla pelottava illalla, koska valaistusta ei ole. Suunnitelmaluonnoksen esittelytilaisuudessa 18.10.2006 tuli asukastoiveita penkeistä, joita alueelle kaivataan. Erityisesti mainittiin, että jyrkkien käytäväosuuksien jälkeen

Kosteikko.

vanhukset tarvitsisivat levähdyspaikan. Junaradan vieressä kulkeva käytävä on radalta tippuvan veden takia huonossa kunnossa ja asukaspalautteessa sille on toivottu talvikunnossapitoa.

Haagan kaupunginosapuiston yleissuunnitelmassa ”Peikonhampaanpuistoon” on ehdotettu uusia käytäviä. Suunnitelmassa on myös esitetty metsässä kulkevien sähkölinjojen alusia hoidettavaksi ”niin, että ne kasvavat avointa katajikkoa, varvikkoa ja yksittäisiä pikkupuita”. Myös linjojen alusien reunoille on ehdotettu polveilevaa lehtipuukasvillisuutta vähentämään haavamaista vaikutusta.

Tavoitteet ja ehdotetut toimenpiteet

Tavoitteena on säilyttää alue suosittuna metsäalueena. Metsien kestävyyttä vaalitaan elinvoimaisuutta lisäämällä ja ikärakennetta monipuolistamalla. Myös luonnon monimuotoisuutta lisätään. Uusia penkkejä tuodaan jyrkkien käytäväosuuksien yhteyteen.

Luultavasti voimalinjan alusen raivaus kuuden vuoden välein ei anna tilaa kalliokasveille, vaikka Helsingin Energian selvityksessä niin lukee. Vesakko ehtii myös kasvaa melko korkeaksi kuudessa vuodessa. Yleissuunnitelman ehdotus alusen hoidoksi on parempi. Alunen vesotaan jatkossa kerran vuodessa ja reunat hoidetaan polveileviksi yleissuunnitelman mukaisesti.

Huonokuntoiset käytävät asfaltoidaan ja radan varren reitti otetaan talvikunnossapidon piiriin. Junaradan itäpuolelle nykyisen reitin jatkeeksi rakennetaan radan suuntainen käytävä. Jos eteläreunan asuinalue toteutetaan yleissuunnitelmassa ehdotetut uudet käytävät ja polut rakennetaan suunnitelman mukaisesti. Turvallisuuden tunnetta lisätään järjestämällä alueen käytäville valaistus.

Peikonhampaanpuisto	**Sija**	**Prosenttia kysymykseen vastanneista**	**Kysymykseen vastanneet kyselyyn vastanneista**
Maisemallisesti ja näkymiltään miellyttävin	4-6.	7%	56%
Luonnonarvoiltaan tärkeä.	2.	14%	62%
Täällä voit tuntea olevasi metsässä	**1.**	29%	66%
Täällä voit nauttia tilasta ja vapaudesta	**1.**	20%	51%
Paikka tarjoaa hiljaisuutta ja rauhaa	2.	18%	57%
Toimintamahdollisuuksiltaan paras	2.	12%	35%
Mitä viheralueita itse käytät eniten?	2-3.	12%	60%
Mitä viheraluetta tiedät käytettävän paljon talvisin?	2.	12%	51%
Viihtyisyyttä ja käytettävyyttä vähentää puutteellinen valaistus	2.	14%	28%
Tulisi jättää mahdollisimman luonnontilaan, vaille hoitotoimia	**1.**	32%	34%
Onko alueella paljon käytetty kulkureitti, mistä puuttuu talvikunnossapito	3.	8%	25%
Puuttuuko jostakin roska-astia?	**1.**	9%	21%
Puuttuuko jostakin kuntoiluväline?	**1.**	26%	9%
Puuttuuko jostakin opaste?	**1.**	24%	5%
Mikä on erityinen mielipaikkasi asuinympäristössäsi?	2.	9%	59%
Missä ovat viihtyisimmät, vetovoimaisimmat kävelyreitit?	2.	14%	64%

Rekisterinumero	25024, 25041, 25036
Nimi	**Aino Acktén puisto**
Maapinta-ala	noin 60 165 m²
Hoitopinta-ala	noin 51 181 m²
Hoitoluokka	C1, B2A, viljelypalsta-alue, koirapuisto
Inventointipäivä	5.7.2005
Inventoija	Aino Aspiala, kps

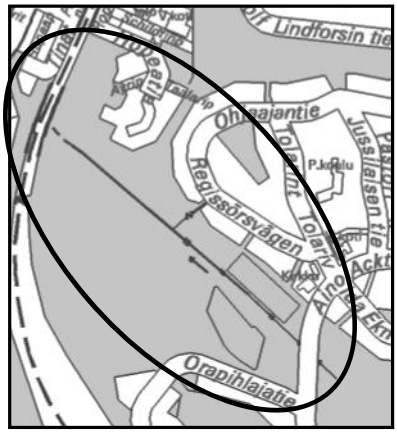

23. AINO ACKTÉN PUISTO

Nykytilan kuvaus

Aino Acktén puiston yleisilme on vaikuttava. Puisto sijaitsee laakson pohjalla, jonka halki kulkee avo-oja. Lounaispuolella laakso rajautuu Peikonhampaan rinteeseen ja koillispuolella on Ohjaajantien asuinalue. Ojan molemmilla puolilla laakson pohjalla on niittyaukiot jäänteenä vanhoista pelloista. Pääasiassa alueella kasvaa nuorta koivumetsää. Paikoin alueen reunoilla on vanhaa kuusikkoa. Ojan yli kulkee monta siltaa. Puisto on tilallisesti elämyksellinen.

Puiston itäpäädyssä on viljelypalsta-alue. Sen länsipuolella on koira-aitaus ja skeittipaikka. Skeittipaikan vieressä on vanhan hyppyrimäen kohta, jossa on pulkkamäki talvella. Koillisreunalla on liikuntaviraston ylläpitämä urheilukenttä, jolla talvisin on luistinrata. Alueen eteläreunassa kulkee voimalinja.

Palsta-alue.

Viheralueen merkitys ja havaitut ongelmat

Viheralue on erittäin merkittävä tilallisesti ja maisemallisesti, sekä osana Alppiruusu- ja atsaleapuiston ja Laajasuonpuiston viheraksselia. Lisäksi merkitys on suuri myös toiminnallisesti. Viljelypalstojen kysyntä on kova, skeittipaikalla on aina skeittajia, koulut käyttävät lähes päivittäin liikuntaviraston urheilukenttää ja koira-aitauksellakin on oma käyttäjäkuntansa.

Ongelmiakin alueella on. Eräs niistä on ojan kunto. Tällä hetkellä oja on lähes umpeen kasvanut ryteikkö, jossa vesi seisoo. Vettä ei käytännössä näe ainakaan keskikesällä. Virkistyksellisyyden heikentymisen lisäksi veden seisominen aiheuttaa niittyalueiden ja koira-aitauksen vettymistä, jolloin niiden ylläpito hankaloituu.

Voimalinja.

Toinen ongelma on metsän ja avoimen tilan raja kaikkialla puistossa. Pajuvesakko työntyy vähä vähältä avoimen tilan puolelle nakertaen pikkuhiljaa sitä pienemmäksi. Rajojen luonnetta ei ole määritelty. Tulisiko rajojen olla puoliavoimia niin, että niityltä näkisi puiden runkojen lomitse metsään vai pitäisikö rajojen olla tiiviitä kasvillisuusmuureja? Viljelypalsta-alue on koillisreunalta laajempi kuin kartoissa.

Koirapuisto.

Orapihlajatien reunassa kulkevan voimalinjan alusta on epäsiistiä vesakkoa. Helsingin Energian teettämässä voimalinjojen alusten selvityksessä alustaa on merkattu niitettäväksi yhden tai kaksi kertaa kesässä. Koira-aitaus on vaatimaton. Kalusteet ovat vanhoja, aitauksessa ei ole kasvillisuutta ja ruma aita pistää silmään jo pitkältä. Skeittipaikka on upouusi ja paljon käytetty. Kuitenkaan sen viereiset uudet, kaupunkimaiset pensasistutukset eivät sovi vanhahtavaan, maalaismaiseen peltomaisemaan. Ne vähentävät skeittiramppien veistoksellisuutta avoimessa tilassa. Asukaskyselyssä nousi esiin skeittipaikan ympäristön puutteellinen valaistus. Puiston katujen puoleisilla reunoilla on säännöllisesti hiekkakasoja.

Kommentteja Haagan kaupunginosapuiston yleissuunnitelmaan liittyen

Haagan kaupunginosapuiston yleissuunnitelmassa on tehty suunnitelmat Laajasuonpuistoon, Alppiruusu- ja atsaleapuistoon, Aino Acktén puistoon ja Peikonhampaanpuistoon. Aino Acktén puiston kohdalla suunnitelmassa on esitetty muiden muassa ojan korjausta kasvillisuudeltaan ja virtaukseltaan miellyttävämmäksi ja toimivammaksi, niittyalueiden ja viljelypalsta-alueen laajentamista ja pelinurmia liikuntaviraston urheilukentän yhteyteen. Pääosin suunnitelmassa on huomioitu hyvin maiseman historiallisuus ja tilallinen erityisyys.

Ojan uoma.

Suunnitelmassa esitetyistä toimenpiteistä akuuteimpia ovat ojauoman parantaminen, koira-aitauksen parantaminen ja laakson jatkumon avaaminen luoteispäädyssä. Seuraavaksi tulevat viljelypalsta-alueen laajennus ja parannus, urheilukentän pelinurmet ja uudet käytävät Peikonhampaan alueelle.

Aino Acktén tien varressa oleva metsäalue on suunnitelmassa ehdotettu muutettavaksi läpinäkyväksi koivikoksi, jossa koivuryhmiä on siellä täällä. On kuitenkin tärkeää, että viljelypalstojen puolelta katsottuna puut edelleen rajaisivat selkeästi tilaa. Ideaali tilanne olisi, jos puiston puolelta katsottuna metsä muodostaisi reunan, mutta tieltä päin näkisi puoliavoimen metsikön läpi palsta-alueelle.

Puiston reunavyöhykkeet avoimen ja suljetun tilan välillä on käsitelty suunnitelmassa heikosti. Vanhan, jyhkeän kuusikon eteen on ehdotettu istutettavaksi kukkivia pienpuita. Se saattaa olla turhan pikkusievää ja viedä tehoa komealta kuusikolta. Myös omenapuut viljelypalsta-alueen keskellä sulkisivat aiheetta kaunista, avointa tilaa.

Ojan uoman tekemisellä mutkaiseksi ei saavuteta paljoakaan. Paikalla ei koskaan ole ollut luonnontilaista puroa vaan alue on ojitettu suosta pelloksi. Siksi ojan ”luonnontilaiseksi” tekeminen ei ole mielekästä. Toisekseen ojan kallistus on niin pieni, että mutkittelevuus voi entisestäänkin hidastaa veden virtausta. Sinänsä ojan avaaminen ja kosteikkokasvillisuuden monipuolistaminen on suotavaa.

Tavoitteet ja ehdotetut toimenpiteet

Tavoitteena on säilyttää puiston maisemalliset, historialliset ja toiminnalliset arvot ja kehittää sitä edelleen Alppiruusu- ja atsaleapuiston rinnalla Haagan alueen helmeksi.

Ojan uomaa parannetaan niin, että vesi virtaa paremmin. Kasvillisuutta hoidetaan säännöllisesti jotta näkymät veteen säilyisivät. Ojan varteen voidaan myös istuttaa yleissuunnitelman mukaista kosteikkokasvillisuutta. Nuoret koivumetsät harvennetaan ja vanhat kuusikot uudistetaan.

Avoimen ja suljetun tilan rajaan kiinnitetään huomiota. Niittyjä niitetään alueiden reunoja pitkin niin, etteivät pajujen vesakot pääse valtaamaan tilaa avoimista osista. Viljelypalsta-alueen raja selvitetään ja vuokrasopimus uudistetaan rajan mukaiseksi.

Voimalinjan alustaa hoidetaan Helsingin Energian selvityksen ja yleissuunnitelman mukaisesti. Koira-aitaus uusitaan yleissuunnitelman mukaiseksi. Skeittipaikan pensasistutuksia ei uusita kun ne ränsistyvät, vaan ne poistetaan. Skeittipaikan ympäristön valaistusta parannetaan. Hiekoitushiekkakasoille etsitään jatkossa parempi sijoituspaikka. Yleissuunnitelmassa listattuja parannuksia ruvetaan toteuttamaan vähitellen kiireellisyysjärjestyksessä.

Skeittipaikka.

Aino Acktén puisto	**Sija**	**Prosenttia kysymykseen vastanneista**	**Kysymykseen vastanneet kyselyyn vastanneista**
Maisemallisesti ja näkymiltään miellyttävin	4-6.	7%	56%
Täällä voit nauttia tilasta ja vapaudesta.	2.	14%	51%
Toimintamahdollisuuksiltaan paras	**1.**	23%	35%
Historia-arvoiltaan tärkeä	3.	12%	49%
Millä viheralueilla tiedät vanhusten ulkoilevan paljon?	3.	12%	49%
Millä viheralueilla tiedät nuorison viihtyvän?	2.	22%	45%
Millä viheralueilla lapset leikkivät?	**1.**	15%	36%
Mitä viheralueita itse käytät eniten?	2.	12%	60%
Mitä viheraluetta tiedät käytettävän paljon talvisin?	**1.**	14%	51%
Onko jollakin viheralueella lähes käyttämätön toimintapaikka?	**1.**	16%	10%
Puutteellinen valaistus	4.	10%	28%
Huono koirakuri	3.	13%	18%
Mikä viheralue kaipaa kiireisimmin hoitotoimien tehostamista?	4-5.	8%	28%
Onko alueella paljon käytetty kulkureitti, mistä puuttuu valaistus?	**1.**	14%	19%
Onko alueella paljon käytetty kulkureitti, mistä puuttuu talvikunnossapito?	3-5.	8%	25%
Puuttuuko jostakin kuntoiluväline?	2.	13%	9%
Onko Haagassa jokin erityisen hieno kohde, jota kannattaisi kehittää alueen helmenä?	2-3.	5%	50%
Missä ovat viihtyisimmät, vetovoimaisimmat kävelyreitit?	3.	13%	64%

”Aino Acktén puistossa Hakavuoren kirkon vieressä oleva hiekkakenttä. Ei näy luistelijoita eikä jalkapalloilijoita. Kenttä on myös pimeä.”

”Kulku skeittipaikan ohi, puuttuu tievalaistus.”

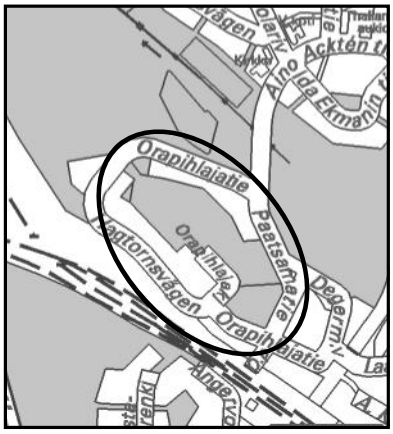

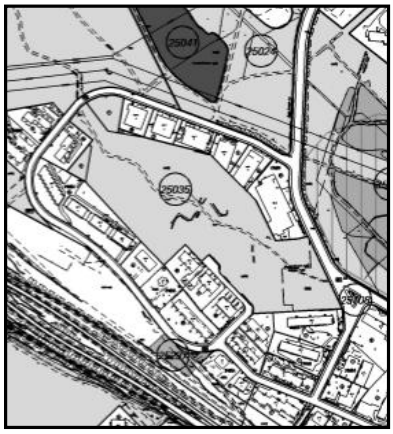

Rekisterinumero	25035
Nimi	**”Orapihlajapuisto”**
Maapinta-ala	36558 m²
Hoitopinta-ala	36558 m²
Hoitoluokka	C1
Inventointipäivä	5.7.2005
Inventoija	Aino Aspiala, kps

24. ”ORAPIHLAJAPUISTO”

Yleisnäkymä.

Nykytilan kuvaus

”Orapihlajapuisto” on rakennusten keskellä sijaitseva kallio. Rakennukset kiertävät kallion reunoja pitkin. Eteläpuolella on asuinrakennuksia, pohjoisen puolen rakennukset ovat teollisuuskäytössä. Alueen halki kulkee polku. Paatsamatien puolelta puistoon noustaan portaita pitkin.

Kasvillisuutena alueella on metsälämpäreitä joissa kasvaa keskiikäistä mäntymetsää ja kallion laella niittymäistä kasvillisuutta. Kallion päällä on Ensimmäisen maailmansodan aikaisia linnoituslaitteita. Alueella on myös linnoituslaitteisiin liittyviä jyrkänteitä ja lohkareikkoa.

Viheralueen merkitys ja havaitut ongelmat

Kohde on erittäin merkittävä hienona avokalliona. Laelta olisi pitkiä näkymiä, jollei edessä olisi puita. Kallion päällä kasvava karu niitty on kaunista, mutta tällä hetkellä melko vesakoitunutta.

Linnoituslaitteet ovat töhrittyjä. Jyrkänteiden reunoilla on kahta eri aitatyyppiä, joista kumpikaan ei ole erityisen kaunis. Portaat ovat erittäin huonossa kunnossa. Alueen reunoilla on hiekoitushiekkakasoja.

Linnoituslaite.

Tavoitteet ja ehdotetut toimenpiteet

Tavoite on säilyttää kallio melko luonnontilaisena, kauniina kalliona. Metsäalueella on tavoitteena elinvoimainen mäntymetsä, joka harvennetaan tarpeen mukaan. Näkymiä avataan varovasti. Vesakoita poistetaan luonnonhoidon toimin. Aidat vaihdetaan samanlaisiksi ja malliin kiinnitetään huomiota. Portaat uusitaan. Hiekoitushiekkakasoille etsitään jatkossa parempi sijoituspaikka.

Rekisterinumero	35030
Nimi	**”Alppiruusu- ja atsaleapuisto”**
Maapinta-ala	82 066 m²
Hoitopinta-ala	82 066 m²
Hoitoluokka	A2, C1
Inventointipäivä	
Inventoija	

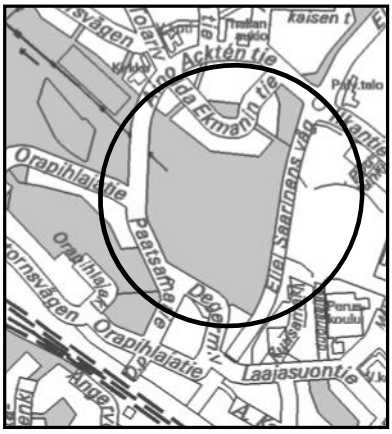

25. ALPPIRUUSU- JA ATSALEA-PUISTO

Inventoinnin aikana tekeillä olleen hoito- ja kehittämissuunnitelman takia kohde on jätetty inventoimatta.

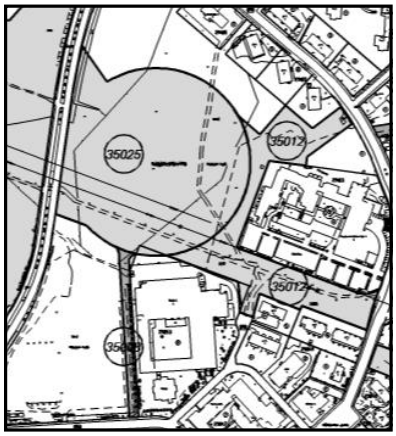

Rekisterinumero	35025, 35012, 35008
Nimi	**Laajasuonpuisto**
Maapinta-ala	46 338 m²
Hoitopinta-ala	46 338 m²
Hoitoluokka	C1, hoitoluokittamaton
Inventointipäivä	
Inventoija	

26. LAAJASUONPUISTO

Kohde rakennetaan vuosien 2007-2009 aikana.

Rekisterinumero	35022
Nimi	**”Ammattikoulun-puisto”**
Maapinta-ala	2305 m²
Hoitopinta-ala	2305 m²
Hoitoluokka	A2
Inventointipäivä	29.6.2005
Inventoija	Aino Aspiala, kps

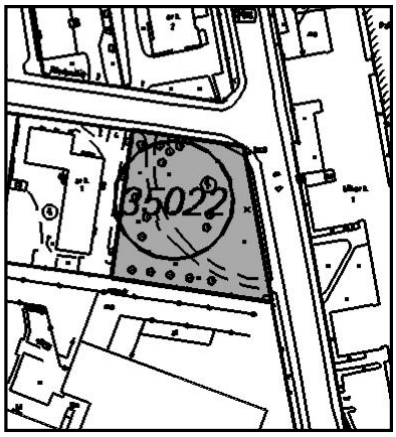

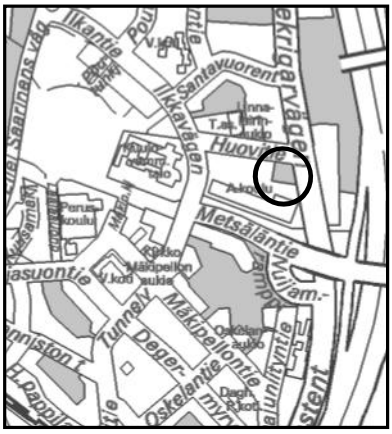

27. ”AMMATTIKOULUNPUISTO”

Nykytilan kuvaus

”Ammattikoulunpuisto” on neliömäinen nurmialue Nuijamiestentien ja Huovitien risteyksessä. Alueella kasvaa yksittäisiä vaahteroita ja pihlajia. Kaareva käytävä kulkee alueen nurkasta nurkkaan. Käytävän keskikohdalla on levennys penkeille ja käytävän varrella on ryhmäruusuistutus.

Yleisnäkymä.

Viheralueen merkitys ja havaitut ongelmat

Kohde on ruusuistutuksineen Haagan vanhemmille osille tyypillinen puistonurkkaus ja siksi merkittävä. Se toimii läpikulkupuistikkona ja iäkkäämpien ihmisten levähdyspaikkana. Puiston ilme on siisti, mutta Nuijamiestentien melu ja näkymä toimistorakennuksille heikentävät kohteen laatua. Käytävä on ilmeisesti liian kapea lanattavaksi koneella, mikä hankaloittaa ylläpitoa.

Tavoitteet ja ehdotetut toimenpiteet

Tavoitteena on siisti istuskelupuistikko, jonka merkitystä ruusuistutukset nostavat. Nuijamiestentien ja Huovitien risteyksessä olevaan nurkkaan istutetaan muutama uusi pihlaja sulkemaan tieympäristöä pois puistikosta.

Ruusuistutus.

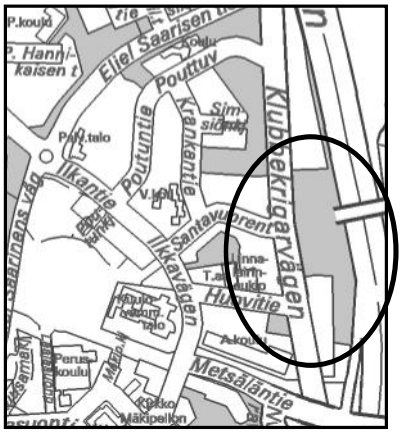

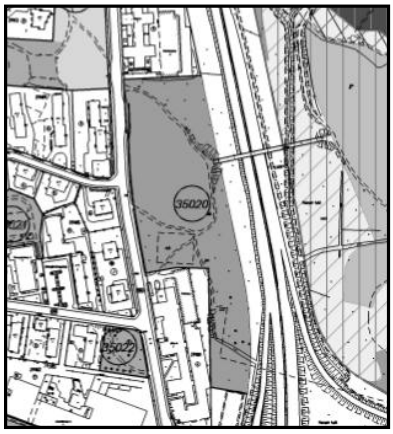

Rekisterinumero	35020
Nimi	**”Nuijamiestentien suojavyöhyke”**
Maapinta-ala	26 468 m²
Hoitopinta-ala	26 468 m²
Hoitoluokka	C3
Inventointipäivä	28.6.2005
Inventoija	Aino Aspiala, kps

28. ”NUIJAMIESTENTIEN SUOJA-VYÖHYKE”

Näkymä metsästä avoimeen tilaan.

Nykytilan kuvaus

”Nuijamiestentien suojavyöhyke” sijaitsee Nuijamiestentien ja Hämeenlinnanväylän välissä Santavuorentien kohdalla. Kohde on suojametsäalue, jonka keskellä on avokallio. Kalliota kiertää käytävä, joka on tärkeä yhteys Keskuspuistoon. Hämeenlinnanväylän varressa on avointa aluetta, jolla kasvaa siellä täällä lehtipuuryhmiä. Metsässä on pohjakasvillisuutena laajoja saniais- ja kieloalueita.

Viheralueen merkitys ja havaitut ongelmat

Viheralueella on merkitystä niin suojametsänä kuin yhteytenä Keskuspuistoon. Avoimet tilat Hämeenlinnanväylän varressa ovat kauniita väylästä huolimatta ja korostavat Mätäpuron laaksoa. Metsäaluekin on kaunis saniaisineen ja kieloineen. Koko metsikkö vaikuttaa siistimmältä kuin monet C1-alueet.

Metsää.

Häiriötekijä alueella on tietysti Hämeenlinnanväylän melu. Penkkien ympäristössä on tupakantumppeja. Valaisimia on melko harvassa, joten kohde saattaa olla pelottava pimeällä.

Tavoitteet ja ehdotetut toimenpiteet

Kohteen ensisijainen tavoite on palvella suojametsänä ja toinen tavoite on olla yhteys Keskuspuistoon. Kummatkin tavoitteet se täyttää nykyisellään. Metsikköä ja niittyä hoidetaan luonnonhoidon toimin. Valaistusta alueella lisätään.

Rekisterinumero	35021
Nimi	**”Huovipuisto”**
Maapinta-ala	4764 m²
Hoitopinta-ala	4764 m²
Hoitoluokka	A2
Inventointipäivä	29.6.2005
Inventoija	Aino Aspiala, kps

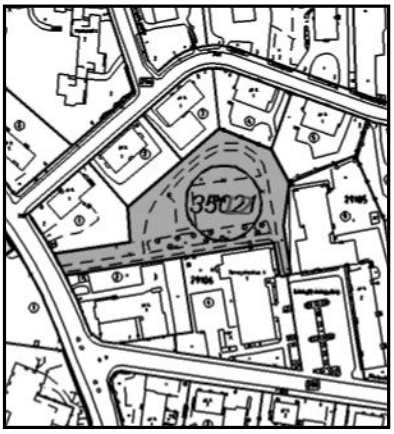

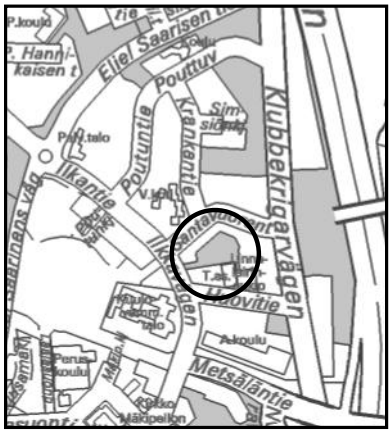

29. ”HUOVIPUISTO”

Nykytilan kuvaus

”Huovipuisto” sijaitsee korttelin keskellä. Sisääntulot sinne lähtevät Linnaleirinaukolta ja Ilkantieltä. Puistossa on kaksi hiekkakenttää, joista toisella on leikkivälineitä. Kenttien takaa rinteessä kulkee kapea asfalttikäytävä. Toisella puolella hiekkakenttiä on nurmikkoa ja koivurivi.

Puistossa on erikoista kasvillisuutta ja monia kasvilajeja. Leikkipaikan ja asfalttikäytävän välissä on jopa perennaistutus ja vanha, pieni, vettä vailla oleva suihkulähde.

Hiekkakentät.

Viheralueen merkitys ja havaitut ongelmat

”Huovipuisto” on erittäin merkittävä korttelipuisto. Se on aikakaudelleen tyypillinen puisto, joka on säilynyt lähes alkuperäisessä asussaan. Kohde on kasvilajistollisesti merkittävä ja sillä on paljon eri ikäisiä käyttäjiä.

Yleisilme on kuitenkin melko vaatimaton kaikista arvoista huolimatta. Näkymät sisääntuloilta ovat kehnot, koska Linnaleirinaukion puolelta puistoa rajaavien rakennusten julkisivut ovat melko karut. Toisella hiekkakentällä ei ole käyttöä. Vanhat ja kuluneet kalusteet ja rikkaruohoiset pinnoitteet lisäävät epämääräistä vaikutelmaa. Asfalttikäytävä on huonossa kunnossa. Penkkien ympäristöissä on roskia ja tupakantumppeja. Osa leikkivälineistä on huonossa kunnossa ja turva-alustat repsottavat.

Karu julkisivu.

Puiston pohjoislaidalla olevan terveyskeskuksen kivijalka on pahoin vettynyt. Puisto viettää seinää kohti, mutta oletettavasti vettymisen aiheuttaja on rakennuksen omat kattovedet, jotka jäävät seisomaan rakennuksen juurelle.

Vajonnut ja rähjäinen penkki.

Tavoitteet ja ehdotetut toimenpiteet

Tavoitteena on elvyttää puisto uuteen kukoistukseen. Perusratkaisu on hyvä, joten varsin vähällä siitä saisi hienon puistikon.

Karuja näkymiä peitetään kasvillisuudella. Tarkoitus ei ole kuitenkaan luoda yhtenäistä kasvillisuusmuuria, joka peittäisi kaiken. Vuonna 1956 laaditussa suunnitelmassa leikkipaikan hiekkakenttää reunustavat osittain ilmeisesti pensasaidat. Itäpäädyssä pensasaidan takana on satunnaisesti puita. Eteläpuolen koivurivin alle on samassa suunnitelmassa merkitty pensasistutuksia. Kasvillisuutta lisätään puiston itä- ja eteläpuolille vanhan suunnitelman mukaisesti. Uusien istutusten lajit on oltava puiston 1950-luvun hengen mukaisia. Vanhaa kasvillisuutta harvennetaan ja uusitaan Schalinin lajikkeita ja vanhaa suunnitelmaa kunnioittaen ja vaalien.

Käyttämätön hiekkakenttä nurmetetaan. Asfalttikäytävää jatketaan nurmialueen reunaa pitkin. Siitä korjataan suurimmat kuopat, mutta muuten se säilytetään ennallaan. Leikkivälineitä uusitaan ja lisätään. Uusien varusteiden malleihin kiinnitetään huomiota niin, että ne sopivat puiston 1950-luvun ilmeeseen. Penkkimallit yhtenäistetään ja penkkejä lisätään. Vanhat Göteborg-penkit käytetään loppuun, mutta kiinteät penkit korvataan Hagsin Djurgården-penkillä. Kun aikakauden ilmeeseen sopiva penkkimalli valmistuu, kaikki penkit korvataan sillä. Siisteyteen kiinnitetään huomiota.

Terveyskeskuksen kivijalan kosteusongelman poistamiseksi tarkastellaan mahdollisuutta muuttaa käytävän sijaintia. Tavoitteena on painanteen rakentaminen kiinteistön ja väylän väliin, jotta pintavedet saataisiin johdettua kiinteistöstä poispäin.

Kasvillisuuskommentteja

Puisto on muotokielen ja lajivalikoiman perusteella Bengt Schalinin kaudelta. Puisto on monilajinen ja siellä kasvaa sekä harvinaisia kasvilajeja että aikakaudelle tyypillisiä, nykyään vähemmän käytettyjä lajeja. Monet puut ja pensaat ovat ikääntyneitä ja osin huonokuntoisia, ja selvästi jäänteitä jostain isommasta ryhmästä. Osa puista ja pensaista kasvaa liian tiheässä ja puisto on osin melko varjoinen.

Suurin osa puista on luonnonvaraisia ja kasvaa kaarevan käytävän pohjoispuolella. Istutetuista puista merkittävin on liuskahopeavaahtera (*Acer saccharinum* 'Wieri'), joka on Suomen suurimpia. Puu on rekisteröity Pohjoiset taajamapuut –tutkimuksessa numerolla P-53. Puistossa kasvaa myös korkea, punakukkainen koristeomenapuu ja Linnaleirinaukiolle johtavan käytävän varressa neljä ruotsinpihlajaa (*Sorbus intermedia*).

Pensasvalikoimasta 1950-luvulle ja Bengt Schalinille tyypillisiä ovat neitoangervo (*Spiraea* x *cinerea*), nuokkusyreeni (*Syringa reflexa*), jasmike (*Philadelphus* sp.), happomarja (*Berberis* sp.) ja sirotuomipihlaja (*Amelanchier laevis*). Koivurivistön alla kasvaa pari heiveröistä pihasyreeniä, jotka kukkien koon perusteella ovat jotain jalosyreenilajiketta. Neitoangervoryhmässä kasvaa myös norjanangervoa (*Spiraea* 'Grefshiem'), jotka ovat oletettavasti paikkaustaimia.

Perennaryhmässä kasvaa siperiankurjenmiekkaa (*Iris sibirica*), vihreälehtistä kuunliljaa (*Hosta* sp.) ja keltakukkaista pävänliljaa (*Hemerocallis lilio-asphodelus*?).

Perennat.

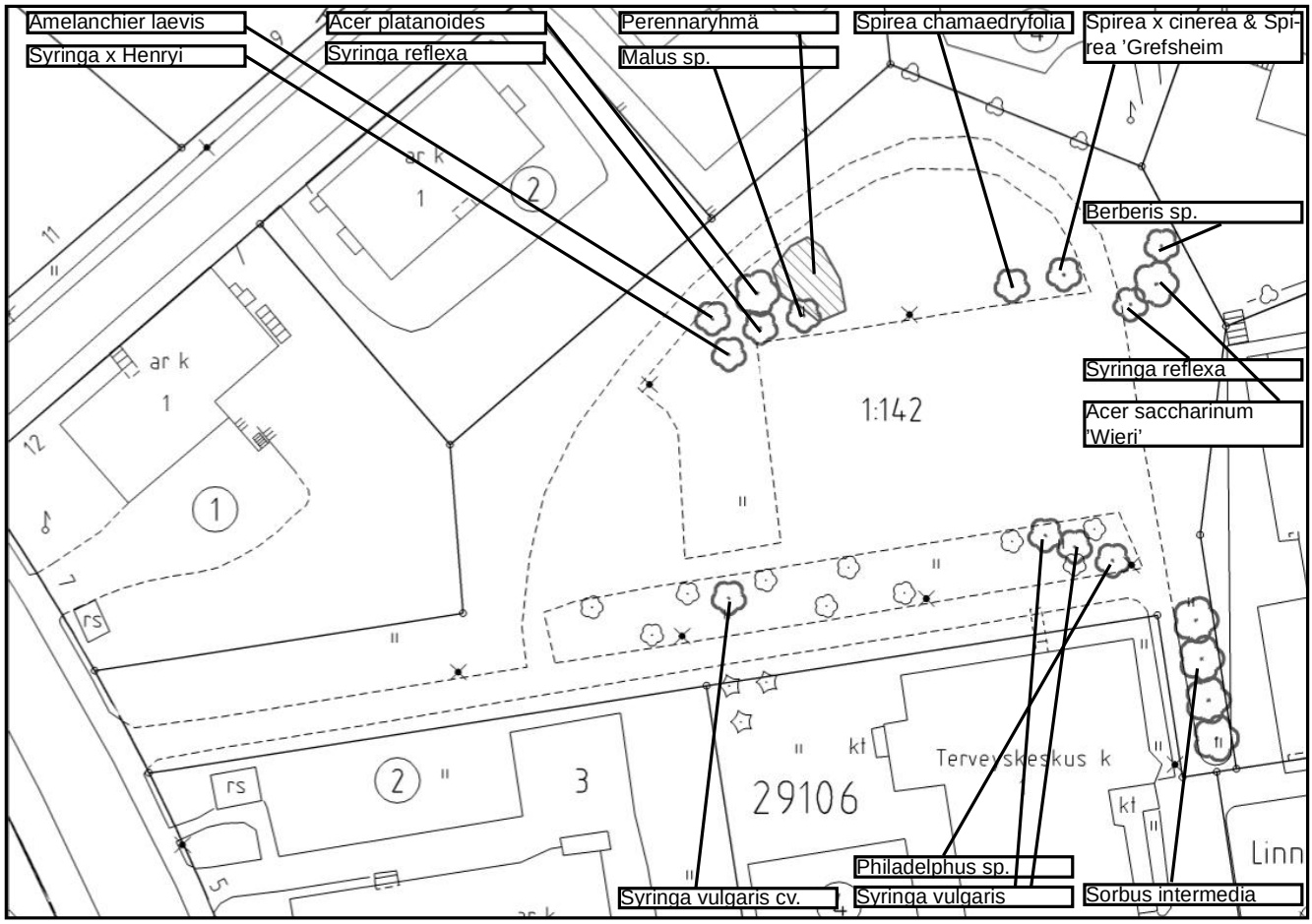

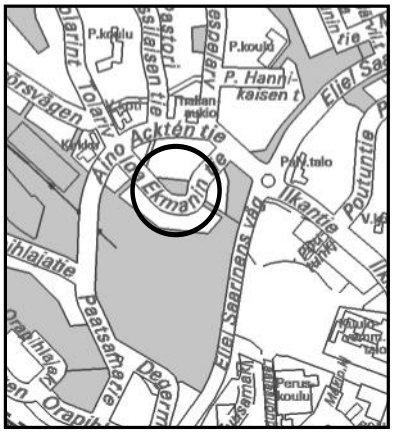

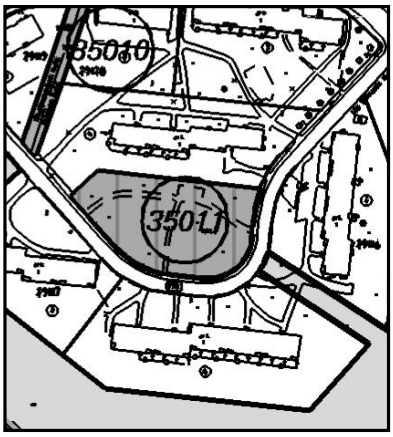

Rekisterinumero	35011
Nimi	**”Ida Ekmanin puisto”**
Maapinta-ala	3035 m²
Hoitopinta-ala	3035 m²
Hoitoluokka	A2
Inventointipäivä	7.7.2005
Inventoija	Aino Aspiala, kps

30. IDA EKMANIN PUISTO

Yleisnäkymä.

Puisto rajautuu pihoihin.

Nykytilan kuvaus

Ida Ekmanin puisto on hieno, aikakaudelle tyypillinen puisto. Rakennukset rajaavat puistoa kauniissa kaaressa. Keskeisellä alueella on nurmikkoa, jolla on siellä täällä avokalliokohtia ja pensasryhmiä. Alueen reunoilla kasvaa suurempia puita.

Keskellä on istuskelupaikka, jonka edessä on perennaryhmä. Hieman kauempana on ryhmäruusuistutus. Puistossa on erityinen kasvillisuus. Aika hyvin nykyistä tilannetta vastaavat suunnitelmat on päivätty vuodelle 1957.

Viheralueen merkitys ja havaitut ongelmat

Puisto on erittäin merkittävä aikakaudelle tyypillisenä puistona. Se on myös hyvin hoidettu, siisti ja rauhallinen puisto, jonka arvoa kukkaistutukset ja monilajinen kasvillisuus nostavat.

Pohjoispuolella puisto rajautuu suoraan pihoihin, pihojen ja puiston raja on olematon. Vuoden 1957 suunnitelmassa pohjoisreunalle on piirretty pensasaita. Suunnitelmassa on myös toinen ruusuistutus keskellä puistoa. Nyt ainoa ruusupenkki on hieman yksinäinen ja syrjässä.

Tavoitteet ja ehdotetut toimenpiteet

Puiston tavoitetila vastaa melko hyvin nykyistä tilaa. Puistoa tulee jatkossakin vaalia historiallisesti ja kasvilajistollisesti merkittävänä, kauniina puistona.

Kasvillisuuskommentteja

Ida Ekmanin puisto on suojaisa ja rauhallinen korttelipuisto. Kallio on monessa kohdassa aivan lähellä maan pintaa ja puiston kaakkoisosa on siksi täysin puuton. Puiston harvoja puita ovat komea tammi ja kaksi pilvikirsikkaa (*Prunus pennsylvanica*), joista toinen on kuolemassa. Muut puut ovat luonnonvaraisia.

Puistossa kasvaa enimmäkseen aikakauden pensaslajeja, mm. nykyään harvinaista neitoangervoa (*Spiraea* x *cinerea*), erilaisia syreenejä ja keltaoksakanukkaa (*Cornus alba* 'Flaviramea'). Puistossa on myös kolme 1990-luvulta peräisin olevaa pensasruusuistutusta, joihin on istutettu Kaupunginpuutarhalla kasvatettuja "Keskas-ruusuja". Näissä ryhmissä kasvaa mm. tornionlaaksonruusua (*Rosa majalis* 'Tornedal'), mustialanruusua (*R*. 'Minette'), "toukoniitynruusua" (*Rosa blanda* 'Toukoniitty'), kurtturuusulajikkeita "Rovala" ja "Rudolf" (*R. rugosa-hybr*.) ja kesädamaskonruusua 'Blush Damask'.

Perennat.

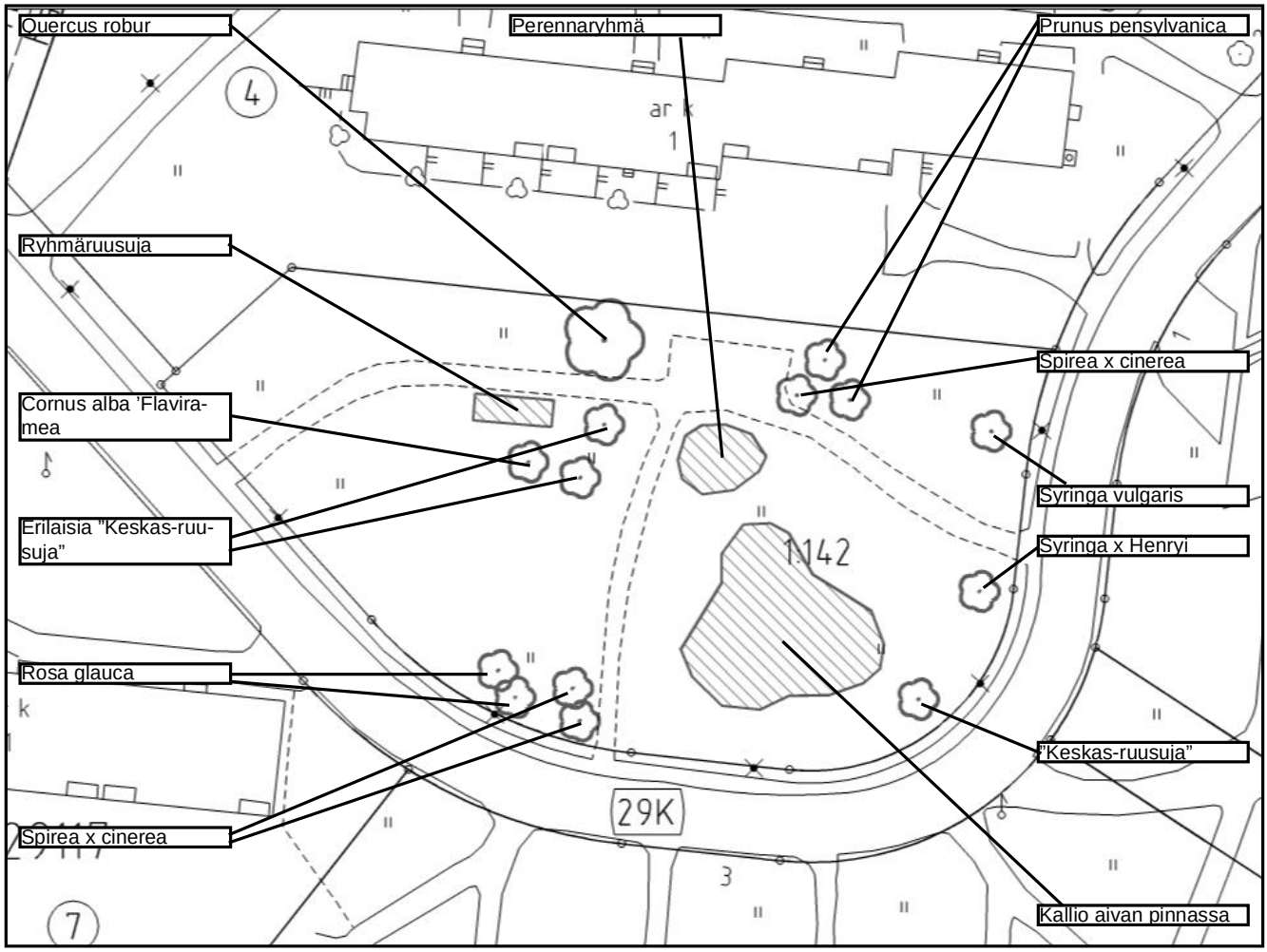

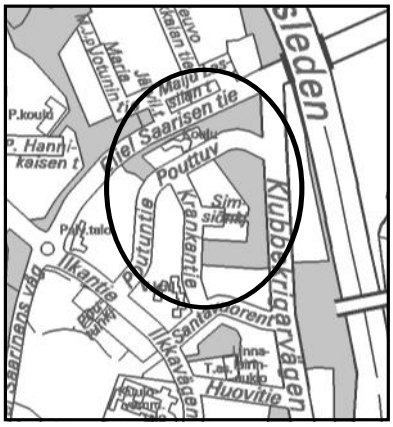

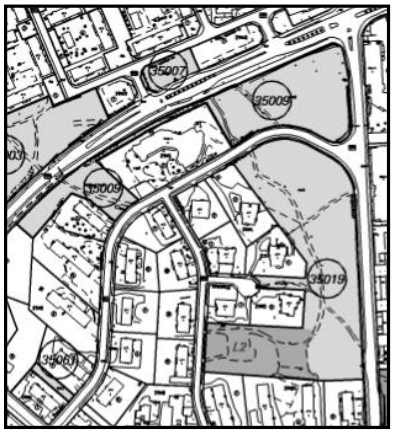

Rekisterinumero	35019, 35009
Nimi	**”Krankan puisto”**
Maapinta-ala	37 568 m²
Hoitopinta-ala	37 568 m²
Hoitoluokka	A2, A3, C1
Inventointipäivä	28.6.2005
Inventoija	Aino Aspiala, kps

31. ”KRANKAN PUISTO”

Metsäkäytävä.

Leikkipaikka.

Nykytilan kuvaus

”Krankanpuisto” sijaitsee Nuijamiestentien ja Eliel Saarisen tien risteyksen lounaispuolella. Poutuntie kulkee alueen halki. Alue on pääosin melko rehevää metsää. Pohjoispuolella on pari avokalliota. Eteläisen metsäalueen käytävien reunat on pidetty melko avoimina. Eteläreunalla on metsäinen leikkipaikka. Alueen läpi kulkee tärkeä yhteys Keskuspuiston ja Haagan koillisten metsäalueiden välillä. Alueen koillisosaan ollaan parhaillaan kaavoittamassa asuinrakentamista.

Viheralueen merkitys ja havaitut ongelmat

Viheralue on merkityksellinen läpikulkureittinä ja suojametsänä. Varsinkin eteläinen metsä on pääkäytävän avointen reunojen ansiosta kaunis ja valoisa.

Leikkipaikalla ilmeisesti on käyttäjiä, vaikka se on melko varjoinen. Leikkipaikalla on pihan rajalla olevia pensasistutuksia, jotka ovat täysin hoitamatta. Simsiönkujalle johtaa metsäkaistale, joka on käytännössä pihaa. Ilmeisesti talonyhtiö leikkaa nurmikot ja hoitaa kaistaleella olevat ruusuistutukset. Nuijamiestentielle johtavat käytävät ovat erittäin jyrkät. Asukkaat ovat toivoneet näihin käsijohteita.

Pohjoisilla metsäalueilla on erilaisia kasoja siellä täällä. Nuijamiestentien ja Eliel Saarisen tien reunoilla on hiekkakasoja. Penkkien ympäristöissä on tupakantumppeja ja roskia. Poutuntien reunassa olevan penkin taustana on takiaispöheikkö. Lehvästöt varjostavat paikoin lamppujen valokeiloja. Metsä saattaa olla pelottava pimeällä.

Tavoitteet ja ehdotetut toimenpiteet

Tavoitteena on toimiva läpikulku- ja suojametsikkö, joka tuntuu turvalliselta myös pimeällä. Leikkipaikan tarpeellisuutta on selvitettävä. Eteläisen alueen pääkäytävän reunat pyritään edelleenkin pitämään avoimina. Leikkipaikan pensasistutusten hoito selvitetään. Simsiönkujalle johtavalle ”metsäkaistaleelle” rakennetaan kunnon käytävä, tai se yhdistetään rakennusten pihoihin. Jyrkkiin käytäväosuuksiin asennetaan käsijohteet.

Erilaiset kasat metsäalueilta ja teiden reunoilta korjataan pois, ja tulevaisuudessa etsitään niille parempi sijoituspaikka. Muutenkin alueen siisteyteen kiinnitetään huomiota, epämääräisyys ja roskaisuus luovat turvattomuuden tunnetta. Pohjoista rakentamiselta säästyvää metsää avataan luonnonhoidon toimin. Oksat poistetaan valaisimien valokeilojen edestä.

Puiston ja pihan raja on epämääräinen.

Hiekoitushiekkaa.

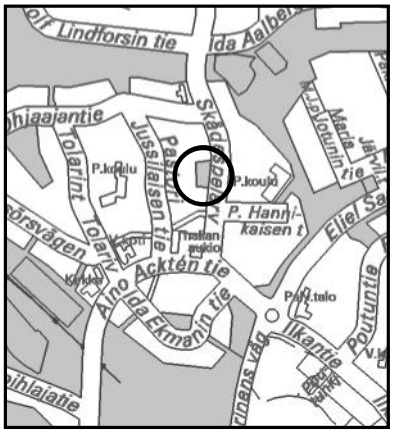

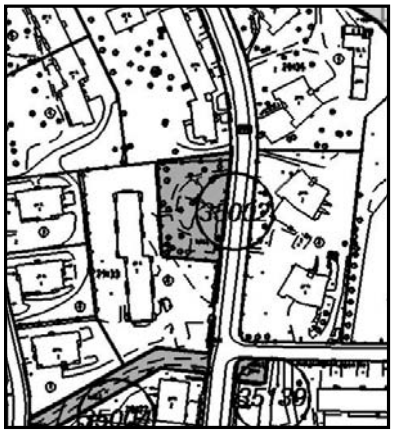

Rekisterinumero	35002
Nimi	**”Näyttelijän puistikko”**
Maapinta-ala	1793 m²
Hoitopinta-ala	1793 m²
Hoitoluokka	A2
Inventointipäivä	7.7.2005
Inventoija	Aino Aspiala, kps

32. ”NÄYTTELIJÄN PUISTIKKO”

Yleisnäkymä.

Nykytilan kuvaus

”Näyttelijän puistikko” on aikakaudelleen tyypillinen puisto Näyttelijäntien varressa. Edessä on hiekkakenttä, jonka reunoilla puu- ja pensasistutuksia. Takaa kiertää kapea asfalttikäytävä. Hiekkakentän luoteisnurkassa on suuri siirtolohkare. Puistikossa on paljon kasvilajeja.

Viheralueen merkitys ja havaitut ongelmat

Puisto on merkittävä aikakaudelleen tyypillisenä puistona. Muuten se on melko ränsistynyt. Näyttelijäntien melu vähentää paljon puistikon viihtyisyyttä. Takaa kiertävä asfalttikäytävä on muhkurainen ja sammaloitunut, mutta toisaalta aika viehättävä sellaisenaan. Kivituhkakenttä on hyvin rikkaruohoinen. Ylläpidon mukaan käytävät ovat liian kapeita ja siten ylläpidollisesti hankalia ja pensaat ovat yleisesti yli-ikäisiä ja ränsistyneitä.

Tavoitteet ja ehdotetut toimenpiteet

Tavoitteena on tehdä kohteesta mukava istuskelupuistikko, jossa näkymä Näyttelijäntielle on enemmän etu kuin haitta, ja samalla säilyttää puiston 1950-luvun luonne.

Asfalttikäytävän varrella on hyviä ja melko rauhallisia istuskelupaikkoja, mutta niistä ei ole näkymää Näyttelijäntielle. Pensaita on avattava sen verran että näkymiä istuskelupaikoilta syntyy. Pensaita on myös uusittava, mutta lajikkeita ei saa muuttaa.

Penkkejä ja roska-astioita lisätään. Penkkimalliksi suositellaan Djurgården-penkkiä siksi aikaa, kun uusi, aikakauden tyyliin sopiva penkkimalli valmistuu. Vanhat Göteborg-penkit käytetään kuitenkin ensin loppuun. Osa hiekkakentästä nurmetetaan. Paikkaan sopisi talkookukkaistutus. Asukkailta kysellään onko heillä halukkuutta sellaisen hoitamiseen. Jos on, kukkaistutus perustetaan Schalinin suunnitelmaa kunnioittaen. Istutus voi olla esimerkiksi samantyylinen kuin Ida Ekmanin puiston perennaistutus.

Kasvillisuuskommentteja

Näyttelijän puistikko on hyvin viehättävä ja ihmeen hyvässä kunnossa oleva Bengt Schalin-puistikko vilkasliikenteiseen kadun varrella. Puistikossa on komea siirtolohkare, jota ympäröi laattakivikäytävä. Pieni puistikko on erittäin monilajinen ja kasvit enimmäkseen yllättävän hyvässä kunnossa. Puistikossa on useita Schalinin suosimia lajeja ja lajikkeita. Erittäin harvinainen on mm. valkokukkainen nietospensas (*Deutzia*), joka muistuttaa suuresti Hietaniemen hautausmaalta talteenotettua Keskas-kantaa, joka on saanut työnimen ”Anna”. Muita harvinaisia pensaslajeja ovat mm. hammasheisi (*Viburnum dentatum* var. *lucidum*) ja neitoangervo (*Spiraea* x *cinerea*). Muita pensaita ovat mm. isotuomipihlaja (*Amelanchier spicata*), rusotuomipihlaja (*A. lamarckii*), nuokkusyreeni (*Syringa reflexa*), sini- ja valkokukkaiset pihasyreenit (*S. vulgaris*), komeaonnenpensas (*Forsythia intermedia*) ja kanukka (*Cornus* sp.) Puiston luoteisnurkassa on viisi oletettavasti hiljattain istutettua nuorta orapaatsamapensasta (*Rhamnus cathartica*).

Puistikon istutettuja puita ovat mm. kaksi suurta metsävaahteraa puistoon johtavan käytävän molemmin puolin, isolehtilehmus (*Tilia platyphyllos*) ja puistolehmus (*T.* x *vulgaris*) ja puna- ja valkokukkaiset koristeomenapuut (*Malus* sp.).

Nietospensas.

Neitoangervo.

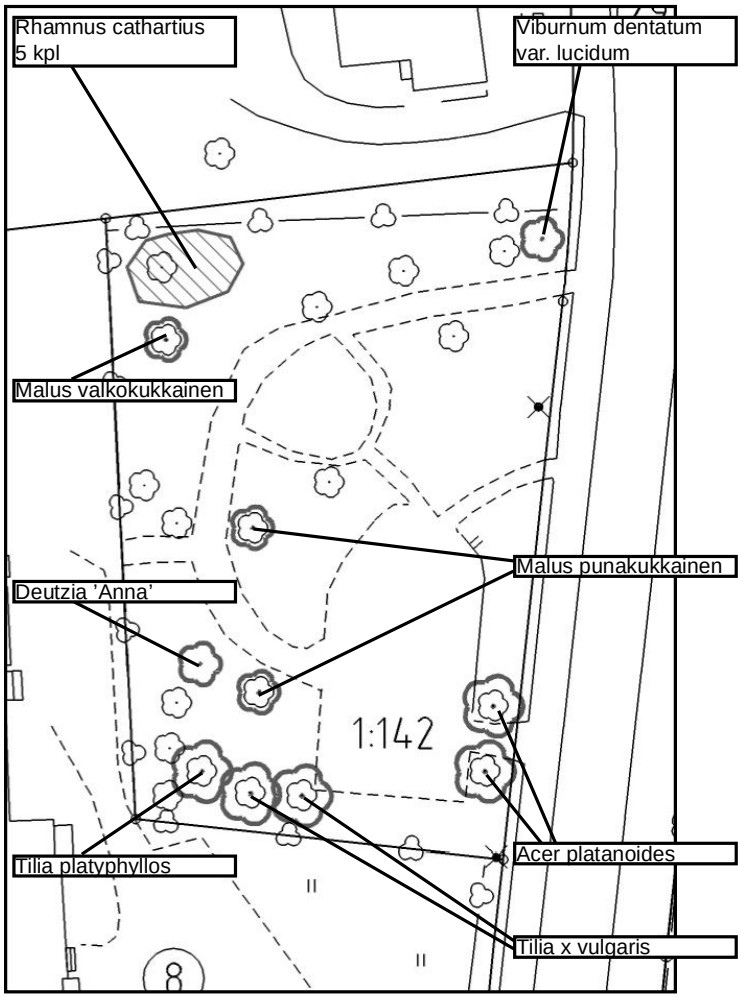

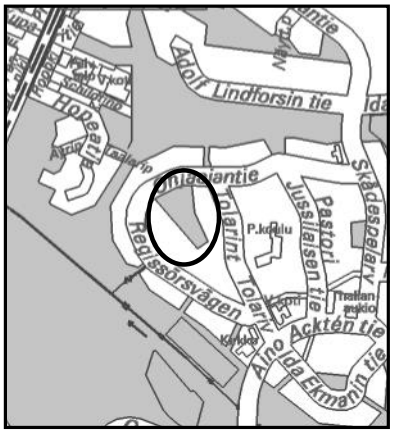

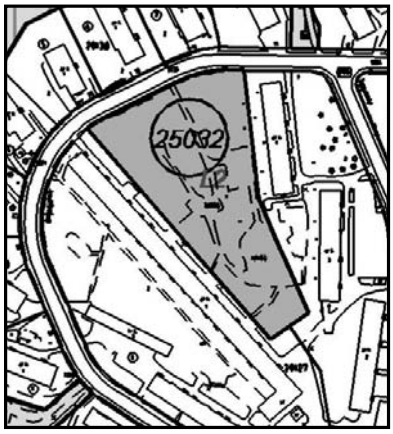

Rekisterinumero	25032
Nimi	**”Ohjaajanpuisto”**
Maapinta-ala	7002 m²
Hoitopinta-ala	6979 m²
Hoitoluokka	A3
Inventointipäivä	7.7.2005
Inventoija	Aino Aspiala, kps

33. ”OHJAAJANPUISTO”

Yleisnäkymä.

Nykytilan kuvaus

”Ohjaajanpuisto” on korttelin keskellä sijaitseva puisto, jonne tullaan sisään Ohjaajantieltä. Puisto rajautuu suoraan pihoihin. Alueella on avokalliota, leikkipaikka ja pieni pelikenttä. Käytävien varsilla ja kenttien ympärillä nurmikko on leikattu, muuten kasvillisuus on niittymäistä. Siellä täällä on mäntyjä.

Viheralueen merkitys ja havaitut ongelmat

Kohde on mukava ja rauhallinen puistikko. Merkitystä sillä on lähiasukkaille ja kaupunkirakennetta väljentävänä puistona. Kalliot ja niityt ovat kauniita, mutta niiden hoito ei vastaa A3:sta. Pelikentän koripallokori on rikki.

Leikkipaikka.

Tavoitteet ja ehdotetut toimenpiteet

Tavoitteena on säilyttää puisto rauhallisena korttelipuistona. Pelikentän käyttöä selvitetään. Olisiko esimerkiksi sillä enemmän käyttäjiä, jos sillä olisi sählymaalit? Niittyalueiden hoitoluokan muuttamisen seurauksia pohditaan yhdessä ylläpidon kanssa.

173

Rekisterinumero	26149, 26154
Nimi	**Runar Schildtin puisto**
Maapinta-ala	281 511 m² miinus Peikonhampaan alue
Hoitopinta-ala	281 101 m² miinus Peikonhampaan alue
Hoitoluokka	C1
Inventointipäivä	8.7.2005
Inventoija	Aino Aspiala, kps

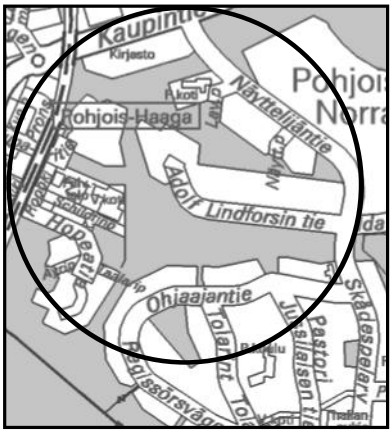

34. RUNAR SCHILDTIN PUISTO

Nykytilan kuvaus

Runar Schildtin puisto on aikakaudelleen tyypillinen puisto. Asuinrakennusten väleissä on metsäkaistaleita, joita pitkin kulkee tärkeät kevyen liikenteen yhteydet. Adolf Lindforsin tien ja Ohjaajantien välinen metsäkaistale sijaitsee laaksossa ja sen pohjalla virtaa avo-oja. Pääkäytävän reunat ovat avoimet, ensin nurmikkoa ja sitten niittyä. Ojan yli menee siltoja.

Alueen länsipuolella on suuri siirtolohkare, Prinsessankivi. Alueen käytäväverkon pohjana ovat venäläisten 1910-luvulla rakentamat tykkitiet. Paikoin metsässä näkee edelleen venäläisten maavalleja ja lohkarekasoja.

Pääkäytävä.

Viheralueen merkitys ja havaitut ongelmat

Kohde on erittäin merkittävä. Sen läpi kulkee tärkeitä ulkoilureittejä ja yhteyksiä Haagan muihin puistoalueisiin. Lisäksi alue on erittäin suosittu, siellä on aina ihmisiä.

Asukaskyselyn mukaan Runar Schildtin puisto on Haagan ongelmaisin viheralue. Erityisen häiritseväksi koettiin epäsosiaalinen käytös ja juopottelu puistossa. Kuitenkin asukaskyselyn mukaan puistolla on runsaasti käyttäjiä ja sillä on myös positiivisia arvoja.

Oja on keskikesällä näkymättömissä pöheikön takana. Adolf Lindforsin tien ja Ohjaajantien välisen alueen pääkäytävän varrella on kahdenlaisia valaisimia. Puistossa on paha töhryongelma, jokainen penkki ja roskakori on töhritty. Luultavasti asialla on pieni porukka. Penkkien ympäristöissä on tupakantumppeja ja roskia. Ohjaajantielle menevällä kaistaleella on paha kuoppa asfaltissa. Paikoin käytävät ovat jyrkät. Asemalle menevä reitti on epämääräinen ja kaipaa selkiytystä.

Polku.

Tavoitteet ja ehdotetut toimenpiteet

Tavoitteena on säilyttää alueen aikakaudelle tyypilliset arvot, tärkeä reitistö ja toiminnallisuus viheralueena ja samalla muokata puistoa

Penkki.

entistä viihtyisämmäksi ja turvallisemman tuntuiseksi esimerkiksi parantamalla siisteyttä ja valaistusta.

Valaisimet yhtenäistetään alkuperäisen suunnitelman mukaisiksi ja niitä lisätään. Varsinkin Prinsessankivi valaistaan alkuperäisen suunnitelman mukaisesti. Ojan reunustan pöheikköä niitetään nykyistä useammin. Töhryjä yritetään torjua parhaan mukaan. Puiston siistinä pitämiseen kiinnitetään ylläpidossa erityistä huomiota. Puistoon asennetaan syväsäiliö roskille. Tolarintien jatkeena olevan puistokäytävän painauma korjataan, käsijohde uusitaan ja talvikunnossapito lopetetaan siltä. Talvikunnossapidettäväksi otetaan Pastori Jussilaisen tien jatkeena oleva käytävä, joka on loivempi.

Pohjois-Haagan asemalle johtavaa käytävää selkiytetään Pohjois-Haagan aseman parantamisen yhteydessä.

Runar Schildtin puisto	**Sija**	**Prosenttia kysymykseen vastanneista**	**Kysymykseen vastanneet kyselyyn vastanneista**
Maisemallisesti ja näkymiltään miellyttävin	2-3.	9%	56%
Täällä voit tuntea olevasi metsässä	4-5.	7%	66%
Täällä voit nauttia tilasta ja vapaudesta.	6.	7%	51%
Paikka tarjoaa hiljaisuutta ja rauhaa	5-7.	5%	57%
Historia-arvoiltaan tärkeä	4.	10%	49%
Millä viheralueilla tiedät vanhusten ulkoilevan paljon?	2.	21%	49%
Millä viheralueilla tiedät nuorison viihtyvän?	3.	13%	45%
Mitä viheralueita itse käytät eniten?	4.	10%	60%
Mitä viheraluetta tiedät käytettävän paljon talvisin?	4.	10%	51%
Viihtyisyyttä ja käytettävyyttä vähentää riittämätön hoito tai huono kunto	**1.**	17%	34%
Viihtyisyyttä ja käytettävyyttä vähentää puutteellinen valaistus	**1.**	26%	28%
Viihtyisyyttä ja käytettävyyttä vähentää epäsosiaalinen käytös	**1.**	35%	53%
Viihtyisyyttä ja käytettävyyttä vähentää pusikkoisuus, näkymien puute	**1.**	21%	29%
Viihtyisyyttä ja käytettävyyttä vähentää huono koirakuri	**1.**	16%	18%
Viihtyisyyttä ja käytettävyyttä vähentää kalustuksen tai istutusten puute	**1-2.**	15%	18%
Kaipaa kiireisimmin perusteellista kunnostusta	**1.**	16%	33%
Kaipaa kiireisimmin hoitotoimien tehostamista	**1.**	26%	28%
Missä ovat mahdolliset epäkohdat	4.	8%	32%
Onko alueella paljon käytetty kulkureitti, mistä puuttuu valaistus?	2.	14%	19%
Onko alueella paljon käytetty kulkureitti, mistä puuttuu talvikunnossapito?	**1.**	11%	25%
Puuttuuko jostakin roska-astia?	2.	8%	21%
Puuttuuko jostakin penkki?	**1.**	6%	19%
Missä koet turavttomuutta?	2-3.	20%	47%
Missä ovat viihtyisimmät, vetovoimaisimmat kävelyreitit?	3.	6%	64%

Rekisterinumero	36044, 36046, 36102, 35003
Nimi	**”Ida Aalbergin puisto”**
Maapinta-ala	noin 122 204 m²
Hoitopinta-ala	noin 121 262m²
Hoitoluokka	A2, C1, C3
Inventointipäivä	8.7.2005
Inventoija	Aino Aspiala, kps

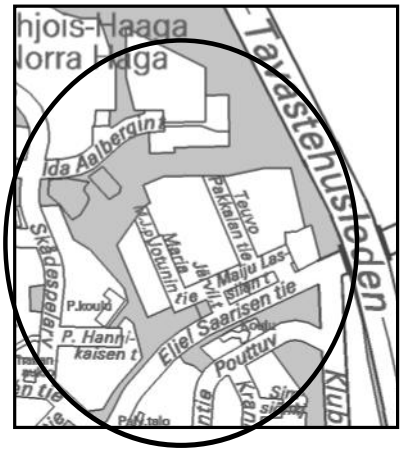

35. ”IDA AALBERGIN PUISTO”

Nykytilan kuvaus

”Ida Aalbergin puisto” on samanlainen aikakaudelleen tyypillinen repaleinen metsäalue kuin Runar Schildtin puistokin. Sen kautta kulkevat ulkoilureitit Runar Schildtin puistoon, Aku Korhosen puistoon ja Keskuspuistoon. Kasvillisuus alueella on pääosin vanhaa ja keski-käistä sekametsää, jossa on joitakin avokallioita. Koillisosassa on alue, jolla kasvaa vanhalle pihapiirille ominaista kasvillisuutta.

Yleisnäkymä leikkipuistosta.

Länsireunalla on suuri leikkipuisto ja pelikenttä. Leikkipuiston eteläpuolella on avokallio, josta tulee asfaltista rakennettu pulkkamäki alas. Lisäksi leikkipuistossa on kolme kahluuallasta. Lounaisnurkassa on aidattu, pienempi leikkialue. Puiston itäreunassa, Näyttelijäntien varressa on ylitiheä puuistutus, jossa on Helsingissä harvinaisia imeläkirsikoita (*Prunus avium*) sekä serbiankuusia (*Picea omorika*).

Alueelle on tulossa kaavamuutoksia. Itäreunan kaistaleelle kaavoitetaan toimistorakennuksia ja leikkipuiston koillispuolelle asuinrakennuksia. Tyhjä päiväkotitontti Teuvo Pakkalan ja Maria Jotunin teiden päätteiden välissä rakennetaan puistoksi.

Leikkipuiston kahluualtaat.

Viheralueen merkitys ja havaitut ongelmat

Kohde on merkityksellinen aikakaudelleen tyypillisenä viheralueena ja osana laajempaa metsäaluetta ja ulkoilureitistöä. Leikkipuistolla on paljon käyttäjiä huolimatta siitä, että Pohjois-Haagassa asuu vähän lapsia. Teuvo Pakkalan tien alueella asuvat vanhukset käyttävät puistoa reittinä Pohjois-Haagan ostoskeskukseen.

Itäreunalla suurin häiriötekijä on Hämeenlinnanväylän melu. Käytävien reunoilla on hiekkakasoja. Roskakorit ovat ruosteisia ja töhrittyjä. Penkkejä kaivattaisiin metsäalueelle ja erittäin jyrkkiin käytäväosuuksiin käsijohdetta. Alueella ei ole jatkuvaa valaisinverkostoa. C3-alueella kaakkoisreunassa on valaisin, joka pysyy pystyssä puuhun sidotun köyden avulla.

Leikkipuisto on hieno, aikakaudelleen tyypillinen puisto, mutta räh-

Rähjäinen roskakori.

Hiekkakasa.

Imeläkirsikka.

jäisessä kunnossa. Hiekkakentät ovat laajat ja puisto on altis säille.

Tavoitteet ja ehdotetut toimenpiteet

Tavoitteena on metsäalue, joka toimii osana Haagan metsäverkostoa ja jossa edelleen näkyy 1950-luvulle tyypillinen kaupunkisuunnittelu. Leikkipuiston on jatkossakin oltava niin laadukas, että sinne ollaan valmiita tulemaan pitempääkin, jotta sillä riittäisi käyttäjiä.

Luonnonhoidon tavoitteena on kestävä ja monipuolinen metsä, joka ylläpidetään luonnonhoidon keinoin. Kalliolla leikkipuiston eteläpuolella on roskia, lasinsiruja ja tupakantumppeja.

Metsän itä-länsi-suuntainen reitti on valaistava. Metsäalueelle tuodaan penkkejä ja jyrkille osuuksille asennetaan Suraku-ohjeiden mukaiset käsijohteet. Roskakoreja uusitaan. Leikkipuiston viereisen kallion siisteyteen on kiinnitettävä huomiota ylläpidossa. Hiekkakasoille on jatkossa etsittävä parempi sijoituspaikka. Näyttelijäntien reunan puuistutus harvennetaan kirsikkapuita suosien.

Leikkipuisto peruskorjataan. Kaavoituksen edistyessä saastuneet maat puhdistetaan ja tyhjä päiväkotitontti rakennetaan puistoksi.

Ida Aalbergin puisto	**Sija**	**Prosenttia kysymykseen vastanneista**	**Kysymykseen vastanneet kyselyyn vastanneista**
Millä viheralueilla tiedät nuorison viihtyvän?	**1.**	26%	45%
Mitä viheralueilla lapset leikkivät?	2.	11%	36%
Mitä viheralueita itse käytät eniten?	8.	4%	60%
Viihtyisyyttä ja käytettävyyttä vähentää riittämätön hoito tai huono kunto	2.	12%	34%
Viihtyisyyttä ja käytettävyyttä vähentää roskaisuus	2.	19%	37%
Viihtyisyyttä ja käytettävyyttä vähentää melu	2.	13%	24%
Viihtyisyyttä ja käytettävyyttä vähentää puutteellinen valaistus	3.	13%	28%
Viihtyisyyttä ja käytettävyyttä vähentää epäsosiaalinen käytös	2.	27%	53%
Viihtyisyyttä ja käytettävyyttä vähentää pusikkoisuus, näkymien puute	2.	17%	29%
Viihtyisyyttä ja käytettävyyttä vähentää huono koirakuri	4.	9%	18%
Viihtyisyyttä ja käytettävyyttä vähentää kalustuksen tai istutusten puute	3.	10%	18%
Mikä viheralue kaipaa kiireisimmin perusteellista kunnostusta?	2.	16%	33%
Mikä viheralue kaipaa kiireisimmin hoitotoimien tehostamista?	2.	13%	28%
Onko alueella paljon käytetty kulkureitti, mistä puuttuu talvikunnossapito?	2.	9%	25%
Puuttuuko jostain penkki?	2.	7%	19%
Missä koet turvattomuutta?	4.	11%	47%

Rekisterinumero	26150, 36044, 36244
Nimi	**”Aku Korhosen puisto”**
Maapinta-ala	noin 88 202 m²
Hoitopinta-ala	noin 73 395 m²
Hoitoluokka	A2, C1
Inventointipäivä	12.7.2005
Inventoija	Aino Aspiala, kps

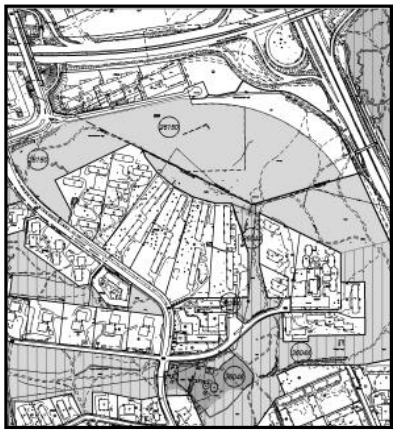

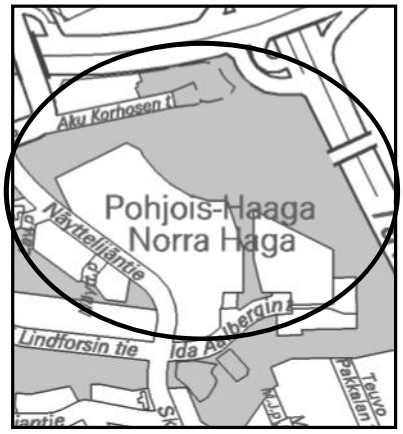

36. ”AKU KORHOSEN PUISTO”

Nykytilan kuvaus

”Aku Korhosen puisto” on Haagan koillisimmassa nurkassa sijaitseva hoidettu metsäalue, jossa kasvaa keski-ikäistä kuusimetsää ja jonkin verran koivumetsiä. Pohjoisin metsänosa on kuollut. Alueella on joitakin avokallioita. Lounaisreunalla on vanhojen linnoituslaitteiden jäänteitä ja metsän poikki kulkee vanha tykkitie, joka nykyisin on ulkoilureittinä. Metsässä näkyy myös siellä täällä lohkarekasoja ilmeisesti jäänteenä linnoituslaitteiden rakentamisesta. Näyttelijäntien reunassa on suojeltu käärmekuusi.

Polku.

Viheralueen merkitys ja havaitut ongelmat

Viheralue on erityisen merkittävä suojametsänä Hämeenlinnanväylän ja Kehä I:n haittoja vastaan. Se on myös olennainen osa Pohjois-Haagan metsäverkostoa ja sen läpi kulkee seudullisesti merkittävä ulkoilureitti ja latuyhteys Keskuspuiston ja Talin viheralueiden välillä. Alueen pohjoispuolella ei ole käytäviä, siellä kuljetaan tallattuja polkuja pitkin. Puistosta puuttuu yhteys Kehä I:n pohjoispuolen viheralueille. Jos yhteys olisi, se parantaisi merkittävästi kaupunginosien kevyenliikenteen reitistöä.

Pieni A2-alue Ida Aalbergin tielle menevän käytävän pohjoispuolella on samanlaista metsää kuin ympäristökin. Sen pohjoispuolella on hiekkakenttä, jossa joskus on ilmeisesti ollut leikkipaikka, mutta joka nykyisin on tyhjillään. A2-alueen länsipuolella talonyhtiön parkkipaikka saattaa olla puiston puolella.

Vanhaa leikkipaikkaa.

Avokallioiden laet ovat paikoin kuluneet, johtuen osittain käytäväverkoston vajavaisuuksista. Aku Korhosen tien reunan puut ovat paikoin kuolleet ja paikoin huonossa kunnossa uuden rakentamisen takia. Tien puiston puoleinen reuna on erittäin epäsiisti. Asukaspalautteen mukaan koillisimmassa kulmauksessa on myös kuivatusongelmia, joiden vuoksi puut kuolevat.

Metsäalueella ei ole juurikaan penkkejä ja harvat roska-astiat ovat rähjäisiä. Valaistus on paikoin puutteellinen, esimerkiksi pätkä latureitistä on jätetty valaisematta. Näyttelijäntien puoleinen reuna on roskainen. Reunoilla on hiekoitushiekkakasoja.

Roskia Näyttelijäntien puoleisessa reunassa.

Tavoitteet ja ehdotetut toimenpiteet

Tavoitteena on toimiva, turvallisen tuntuinen ja viihtyisä Haagan metsäkokonaisuuden osa, jossa reitistö on kunnossa. Uusia käytäviä rakennetaan polkujen paikoille. Kalustusta ja valaistusta lisätään kattavasti koko puistoon. Rähjäiset roska-astiat vaihdetaan uusiin ja harkitaan syväsäiliön asentamista alueelle. Jyrkkään kohtaan asennetaan Suraku-ohjeiden mukainen käsijohde. Pohjoisreunalle rakennetaan alikulku Kehä I:n ali Kannelmäen puolelle.

Luonnonhoidon tavoitteita on metsien elinvoimaisuus, kestävyys ja luonnon monimuotoisuus. Harvennus, joka on viimeinen tälle metsälle, tulee tehdä riittävän voimakkaana, jotta puiden kunto säilyy hyvänä tehdäkseen aikanaan itävää siementä, kun uudistamisen aika tulee.

A2-alueen hoitoluokkaa lasketaan C1-luokkaan. Alueen länsipuolella olevan pihan ja puiston raja tarkistetaan. Vanhan leikkipaikan hiekkakentälle annetaan kasvaa luonnonvaraista kasvillisuutta ja sitä hoidetaan niittymäisenä.

Aku Korhosen tien rakentamisessa vaurioituneet alueet siistitään ja korjataan. Tien reunan puut uusitaan itäpäässä. Länsipäästä poistetaan yksittäisiä huonokuntoisia puita. Kuivatuksen tila tarkistetaan ja jos ongelma on olemassa, se korjataan. Näyttelijäntien puoleisen reunan siisteyteen kiinnitetään huomiota. Hiekoitushiekalle etsitään jatkossa parempi sijoituspaikka.

Aku Korhosen puisto	**Sija**	**Prosenttia kysymykseen vastanneista**	**Kysymykseen vastanneet kyselyyn vastanneista**
Täällä voit tuntea olevasi metsässä	3-4.	9%	66%
Mitä viheralueita itse käytät eniten?	7.	6%	60%
Mitä viheraluetta tiedät käytettävän paljon talvisin?	2-3.	12%	51%
Viihtyisyyttä ja käytettävyyttä vähentää riittämätön hoito tai huono kunto	2-3.	12%	34%
Viihtyisyyttä ja käytettävyyttä vähentää roskaisuus	3.	8%	37%
Viihtyisyyttä ja käytettävyyttä vähentää melu	**1.**	14%	24%
Viihtyisyyttä ja käytettävyyttä vähentää kalustuksen tai istutusten puute	4-5.	8%	18%
Kaipaa kiireisimmin perusteellista kunnostusta	3.	9%	33%
Kaipaa kiireisimmin hoitotoimien tehostamista	3.	9%	28%
Puuttuuko jostakin koira-aitaus?	**1.**	19%	10%

Rekisterinumero	35010
Nimi	**”Ida Ekmanin tien puistokaista”**
Maapinta-ala	637 m²
Hoitopinta-ala	637 m²
Hoitoluokka	A3
Inventointipäivä	7.7.2005
Inventoija	Aino Aspiala, kps

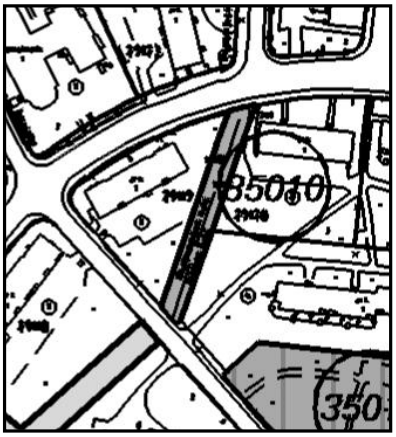

”IDA EKMANIN TIEN PUISTOKAISTA”

Nykytilan kuvaus

”Ida Ekmanin tien puistokaista” on nurmikaistale asuinrakennusten pihojen välissä. Ehkä kaavoituksessa on aikanaan ajateltu sitä oikoreitin paikaksi.

Viheralueen merkitys ja havaitut ongelmat

Viheralueella ei tällä hetkellä ole merkitystä. Mikään ei viittaa siihen, että alue olisi julkista puistoa. Tavoitteena on tehdä alueesta sisäänkäynti Alppiruusu- ja atsaleapuistoon.

Tavoitteet ja ehdotetut toimenpiteet

Alueelle rakennetaan Alppiruusu- ja atsaleapuistoon johtava käytävä. Thalian aukion päähän pystytetään opaste Alppiruusu- ja atsaleapuistosta.

Kasvillisuuden välissä kulkeva kaistale on ”Ida Ekmanin tien puistokaista”.