





















MERKINTÖJEN SELITYKSET

-  AVOIN MAISEMATILA: pelto, niitty, viljelypalsta-alue
-  PUOLIAVOIN MAISEMATILA: hakamaa, pihapiiri, puistomainen alue
-  PUOLIAVOIN MAISEMATILA: umpeenkasvava pelto tms.
-  PUOLIAVOIN MAISEMATILA: ruovikko
-  PUOLIAVOIN MAISEMATILA: suo, kallio, taimikko
-  SULJETTU MAISEMATILA: metsä
-  Tärkeä maisematilaa rajaava reunavyöhyke
-  Maisemassa hyvin näkyvä kallioseinä
-  Tärkeä näkymäyhteys maisemarakenteen sisällä
-  Umpeutunut / umpeutuva tärkeä näkymä
-  Avoin näkymäyhteys
-  Maiseman solmukohta / kohokohta
-  Nykyinen luonnonsuojelualue (Särkkäniemi) / Luonnonsuojelualue-ehdotus
-  Arvoalue (kuvio LHS:ssa C5/Arvometsä)
-  Muinaisjäännösalue
 1. Skatanniemen tykkipatteri
 2. Norsby Skataby
 3. Mustalahti
 4. Noringsböle Gammelby
 5. Noringsböle Nordsjö gård
-  Kaavassa suojeltu rakennus
-  Nykyinen keittokatos / grillipaikka
-  1950-luvun jälkeen metsittynyt, historiallisesti avoin alue
-  Yhteystarve
-  Ongelmakohdat / kehittämiskohteet
 - 1) Vaikeasti hahmotettava sisääntulo
 - 2) Pintavesien ohjaus
 - 3) Viljelypalstojen laajennus ja pysäköinti
 - 4) Viljelypalstojen tulvaongelma
 - 5) Linnoitelaitteet / tykkipatteri
 - 6) Vanha koira-aitaus

Uutelan hoito- ja kehittämissuunnitelma
 MAISEMA-ANALYYSI - NYKYTILA
 luonnos 1:6000 9.9.2016