




# Kulosaaren ja Mustikkamaan Kerro kartalla -kysely 2014 kokonaistulokset





# Suunnittelualueen kartta

## Kulosaari ja Mustikkamaa / Brändö och Blåbärslandet





# Yleistä

- Tässä Helsingin kaupungin rakennusviraston Kerro kartalla -kyselyssä on annettu palautetta Kulosaaren ja Mustikkamaan alueelle.
- Kyselyyn vastanneet ovat merkinneet kartalle kohdan/kohdat (pistein, viivoin), jo(i)ssa heidän mielestään kyseinen asia toteutuu. Lisäksi on ollut mahdollista antaa asiaa selvittävä, avoin kommentti kyseiseen merkintään.
- Kyselyssä oli mahdollista antaa avointa palautetta ja ottaa kantaa väittämiin.





# Yleistä

- Kerro kartalla -kyselyyn oli mahdollista vastata 19.5.-15.6.2014.
- Kyselystä tiedotettiin kortilla, joka jaettiin kotitalouksiin, julkisiin palvelupisteisiin (esim. palvelutalot, kirjasto) sekä yrityksiin.
- Kortteja jaettiin 2 252kpl.





# Yleistä

- Kerro kartalla-palvelun kautta kyselyyn vastasi tilaajan antamien tietojen mukaan 113 henkilöä. Vastausprosentiksi muodostuu 5 %.
- Kyselyyn oli mahdollista vastata paperilomakkeella (tilaus asiakaspalvelusta, suomeksi tai ruotsiksi).
- Paperilomakkeita tuli käsittelyyn 2, jotka kaikki olivat suomenkielisiä. Tilaaja on vienyt paperisten vastauslomakkeiden vastaukset Kerro kartalla -järjestelmään.





# Yleistä


- Kommentteja (karttamerkintöjä) oli annettu yhteensä 1048 kappaletta. Osa merkinnöistä sijoittui alueen ulkopuolelle, joten tässä raportissa esitetään 995 karttamerkinnän tulokset.
- Yksi vastaaja teki keskimäärin 9 merkintää.
- Merkintöjen määrä vaihteli välillä 1-37 eli vähimmillään vastaaja oli antanut yhden karttamerkinnän ja enimmillään 37 merkintää kyselyyn vastatessaan.





# Yhteenvedoa tuloksista

- Eniten karttamerkintöjä (40+) saivat väittämät
  - *Hieno maisema tai näkymä (102)*
  - *Hieno, viihtyisä puisto (92)*
  - *Alue, jossa ulkoilen eniten (77)*
  - *Luontoelämyksiä tarjoava paikka (75)*
  - *Turvaton paikka: liikenne (73)*
  - *Epäviihtyisä paikka tai reitti (65)*
  - *Eriyksen hieno kohde, todellinen helmi (44)*
  - *Hiljainen ja rauhallinen paikka (42)*
  - *Toimiva, viihtyisä katu (42)*





# Yhteenvedoa tuloksista

- Vähiten karttamerkintöjä (alle 20) annettiin seuraaville
  - *Kulkuyhteys, joka pitäisi ottaa talvikunnossapidon piiriin (7)*
  - *Vanhusten suosima alue (11)*
  - *Kulkuyhteys rakennettava (13)*
  - *Vaikeakulkunen käytävä tai ulkoilureitti (14)*
  - *Paikkaan tai reitille tarvitaan valaistus (16)*
  - *Kohde, jossa aurausta ja liukkauden torjuntaa parannettava (19)*







# Kyselyn rakenne

- Kerrokartalla-kysely muodostui seuraavista aihealueista
  - Vahvuudet
  - Epäkohdat
  - Toimenpiteet
  - Väittämät
  - Taustatiedot
- Kyselyn muoto on esitetty kuvin seuraavissa dioissa





1 Vahvuuksia

2 Epäkohtia

3 Toimenpiteitä

4 Arvioi väitteitä

5 Vastaaajatiedot

Seuraava >

**Merkitse kartan paikat, joissa alla olevat asiat toteutuvat:**

Klikkaa ensin väitettä ja sitten **paikkaa** kartalla. Jos merkitset **reitit**, klikkaa ensin väitettä ja sitten kartalta paikkaa, josta viiva alkaa. Yksi klikkaus kartalla tekee viivaan mutkan. Lopeta viiva kaksoisklikkauksella.

[Ohjeet kyselyyn vastaamiseen](#)

- 1. Toimiva ja viihtyisä katu
- 2. Hieno, viihtyisä puisto
- 3. Luontoelämyksiä tarjoava paikka
- 4. Hieno maisema tai näkymä
- 5. Hiljainen ja rauhallinen paikka
- 6. Historiallisesti merkittävä paikka
- 7. Erityisen hieno kohde, todellinen helmi
- 8. Paras kohtauspaiikka
- 9. Alue, jossa ulkoilen eniten
- 10. Nuorison suosima alue
- 11. Vanhusten suosima alue

Seuraava >



© Helsingin kaupunki 2014



① Vahvuuksia

② Epäkohtia

③ Toimenpiteitä

④ Arvioi väitteitä

⑤ Vastaa jätiedot

Edellinen

Seuraava

**Merkitse kartan paikat, joissa alla olevat asiat toteutuvat:**

Klikkaa ensin väitettä ja sitten **paikkaa** kartalla. Jos merkitset **reitin**, klikkaa ensin väitettä ja sitten kartalta paikkaa, josta viiva alkaa. Yksi klikkaus kartalla tekee viivaan mutkan. Lopeta viiva kaksoisklikkauksella.

12. Epäviihtyisä paikka tai reitti  
Miksi?



13. Rauhaton ja meluisa paikka



14. Turvaton, alueella ilkivaltaa tai vahingontekoja  
esim. töhrimistä, rikkomista



15. Turvaton paikka: liikenne  
Kerro miksi liikenne on tässä turvatonta



16. Turvaton paikka: muu syy  
Kerro miksi tämä paikka on turvatonta



17. Vaikeakulkunen käytävä tai ulkoilureitti  
esim. lastenvaunuille, vanhuksille



Edellinen

Seuraava





① Vahvuuksia

② Epäkohtia

③ Toimenpiteitä

④ Arvioi väitteitä

⑤ Vastaaajatiedot

Edellinen

Seuraava

**Merkitse kartalle paikat, joissa alla olevat asiat toteutuvat:**

Klikkaa ensin väitettä ja sitten **paikkaa** kartalla. Jos merkitset **reitit**, klikkaa ensin väitettä ja sitten kartalta paikkaa, josta viiva alkaa. Yksi klikkaus kartalla tekee viivaan mutkan. Lopeta viiva kaksoisklikkauksella.

18. Nimeä kiireisimmin kunnostusta kaipaava katu

Kirjoita kadun nimi kommenttialueeseen

19. Kiireisimmin kunnostusta kaipaava puisto

20. Hoidon tarpeessa oleva metsä

21. Metsä, jossa ei saa tehdä hoitotoimenpiteitä

22. Paikka, jonne voisi jättää lahopuita

23. Kulkuyhteys rakennettava

24. Paikkaan tai reitille tarvitaan valaistus

25. Kohde, jossa aurausta ja liukkauden torjuntaa parannettava

26. Kulkuyhteys, joka pitäisi ottaa talvikunnossapidon piiriin



© Helsingin kaupunki 2014

Edellinen

Seuraava



1 Vahvuuksia

2 Epäkohtia

3 Toimenpiteitä

4 Arvioi väitteitä

5 Vastaa tiedot

Edellinen

Seuraava

Arvioi seuraavia väittämiä Kulosaaren ja Musikkamaan alueelta valitsemalla mielestäsi oikea vaihtoehto:

**27. Kaduilla ja viheralueilla on turvallista liikkua.**

täysin samaa mieltä

jokseenkin samaa mieltä

en osaa sanoa

jokseenkin eri mieltä

täysin eri mieltä

**28. Katujen ja jalkakäytävien hoidosta on huolehdittu hyvin.**

täysin samaa mieltä

jokseenkin samaa mieltä

en osaa sanoa

jokseenkin eri mieltä

täysin eri mieltä

**29. Alueen aurauksesta ja liukkauden torjunnasta on huolehdittu hyvin.**

täysin samaa mieltä

jokseenkin samaa mieltä

en osaa sanoa

jokseenkin eri mieltä

täysin eri mieltä

**30. Puistojen hoidosta on huolehdittu hyvin.**

täysin samaa mieltä

jokseenkin samaa mieltä

en osaa sanoa

jokseenkin eri mieltä

täysin eri mieltä

**31. Lapsille on riittävästi leikki- ja toimintamahdollisuuksia.**

täysin samaa mieltä

jokseenkin samaa mieltä

en osaa sanoa

jokseenkin eri mieltä

täysin eri mieltä

**32. Alue tarvitsisi nuorisolle tarkoitettua oleskelupaikan.**

täysin samaa mieltä

jokseenkin samaa mieltä

en osaa sanoa

jokseenkin eri mieltä

täysin eri mieltä



**33. Mustikkamaan rantareitiltä avautuvat merinäkyvät ovat riittävät.**

täysin samaa mieltä

jokseenkin samaa mieltä

en osaa sanoa

jokseenkin eri mieltä

täysin eri mieltä

**34. Metsiin pitäisi jättää nykyistä enemmän lahopuuta luonnon monimuotoisuutta lisäämään.**

täysin samaa mieltä

jokseenkin samaa mieltä

en osaa sanoa

jokseenkin eri mieltä

täysin eri mieltä

**35. Metsät tulisi hoitaa puistomaisena lyhyellä hoitovälillä (2-5 vuotta).**

täysin samaa mieltä

jokseenkin samaa mieltä

en osaa sanoa

jokseenkin eri mieltä

täysin eri mieltä

**36. Metsät tulisi hoitaa sopivin väliajoin niin, että osaa metsistä on hoidettu ja osa jätetty hoitamatta.**

täysin samaa mieltä

jokseenkin samaa mieltä

en osaa sanoa

jokseenkin eri mieltä

täysin eri mieltä

**37. Metsät pitäisi jättää täysin hoitamatta.**

täysin samaa mieltä

jokseenkin samaa mieltä

en osaa sanoa

jokseenkin eri mieltä

täysin eri mieltä

**38. Mustikkamaan käytäväverkosto on toimiva ja turvallinen.**

täysin samaa mieltä

jokseenkin samaa mieltä

en osaa sanoa

jokseenkin eri mieltä

täysin eri mieltä

**39. Mustikkamaalla on tarpeeksi virkistys- ja liikuntapalveluja**

täysin samaa mieltä

jokseenkin samaa mieltä

en osaa sanoa

jokseenkin eri mieltä

täysin eri mieltä



① Vahvuuksia

② Epäkohtia

③ Toimenpiteitä

④ Arvioi väitteitä

⑤ Vastaajatiedot

← Edellinen

## Vastaajatiedot ja kyselyn tallennus

### Ajatuksiani Kulosaaren katu- ja viheralueiden kehittämiseksi

### Ajatuksiani Mustikkamaan katu- ja viheralueiden kehittämiseksi

Pyydämme sinua ilmoittamaan vielä muutaman tiedon itsestäsi. Niiden avulla saamme tietoa siitä, minkä ikäiset, mitä sukupuolta edustavat ja missä päin suurin piirtein asuvat ihmiset ovat vastanneet kyselyyn.

Muista \*tallentaa\* vastauksesi.

### Ikä

### Sukupuoli

- Nainen  
 Mies

### Kotikatuni

### Postinumeroni

← Edellinen



# Yhteenvedoa tuloksista

- Seuraavien sivujen kartoissa on esitetty kysymyksiin annetut merkinnät ja havainnot näistä
- Annettujen piste- ja viivamerkintöjen määrät on ilmoitettu suluisa kysymyksen tai merkinnän selitteen lopussa







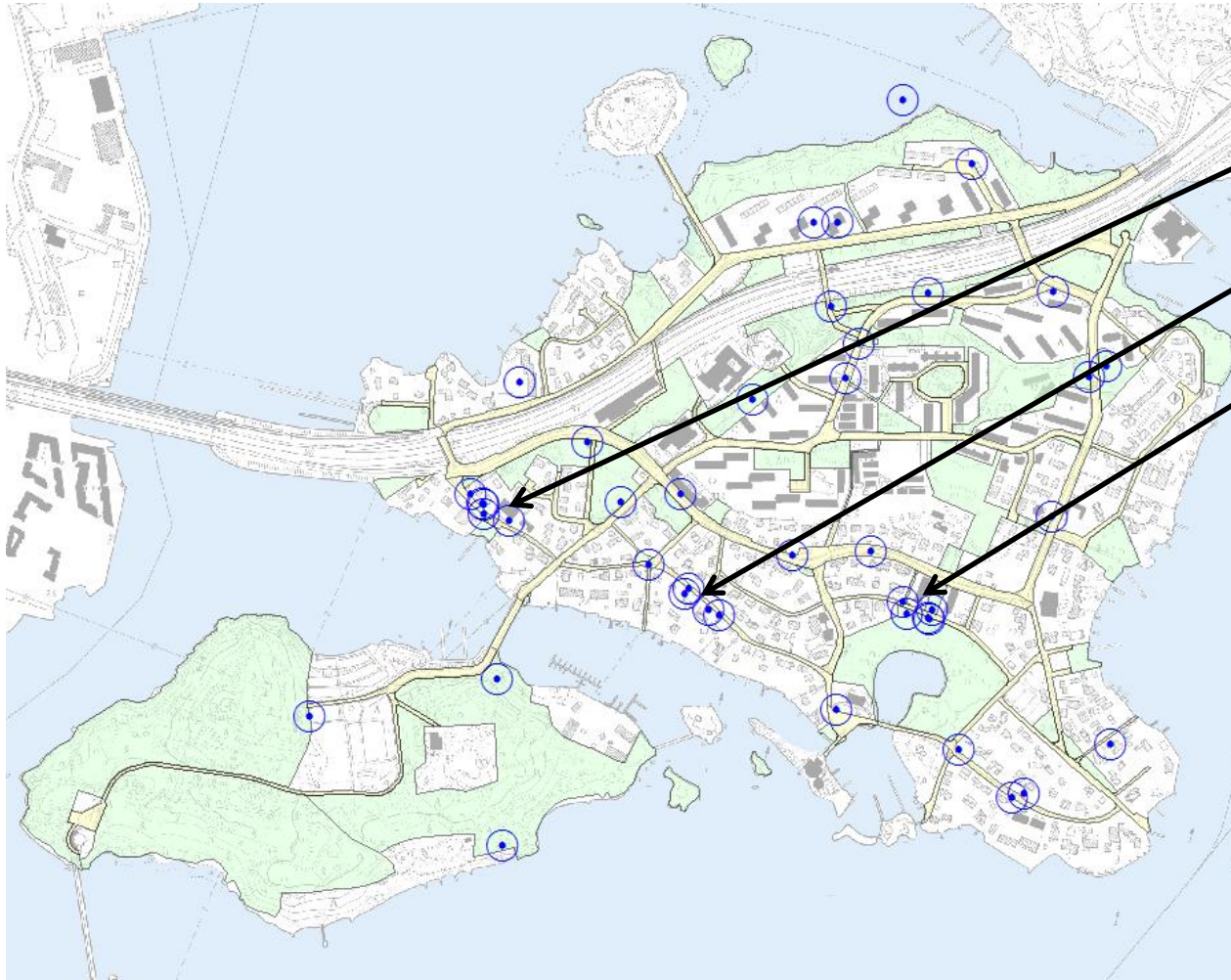
# Yhteenvedoa - Vahvuudet

- Seuraavien sivujen kartoissa on esitetty vahvuuksiin liittyviin tekijöihin annetut merkinnät ja havainnot näistä





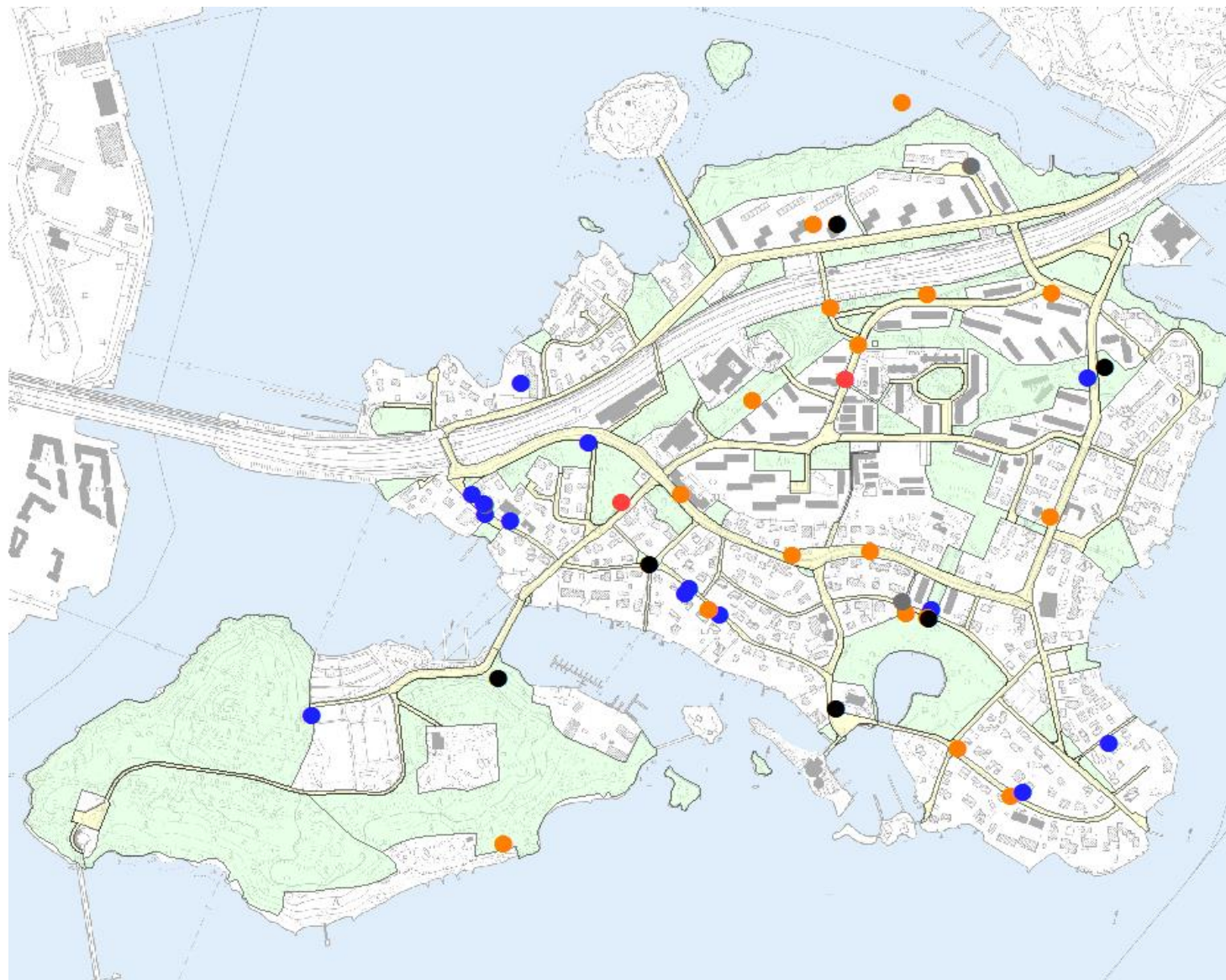
## Toimiva ja viihtyisä katu (42)



- Toimiva ja viihtyisä katu on lähinnä
  - Hopeasalmenranta
  - Hopeasalmentie
  - Vanha kelkkämäki

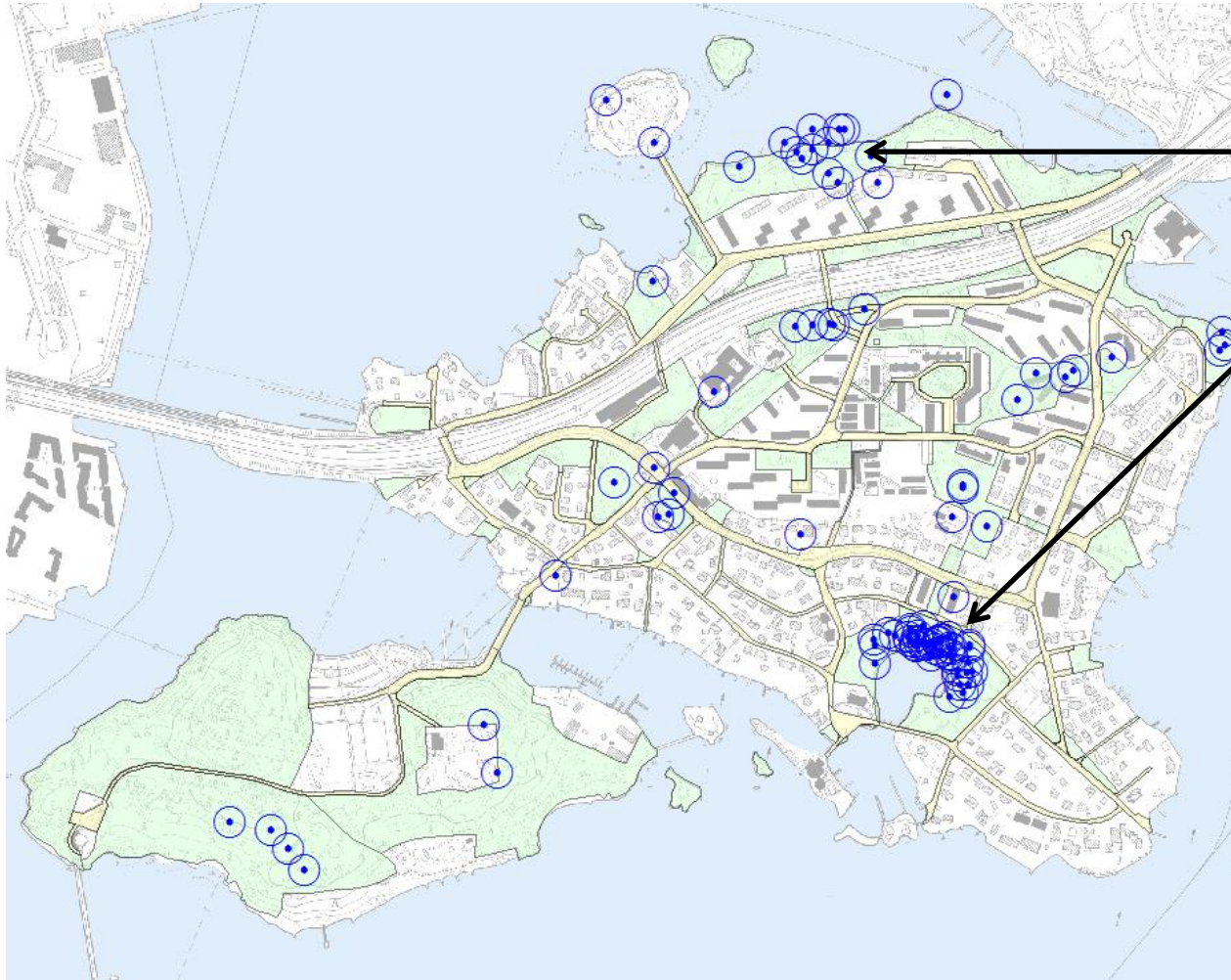


# Toimiva ja viihtyisä katu (42) - ikäryhmittäin





- Hienoja, viihtyisiä puistoja alueella ovat



- Kulosaaren rantapuisto

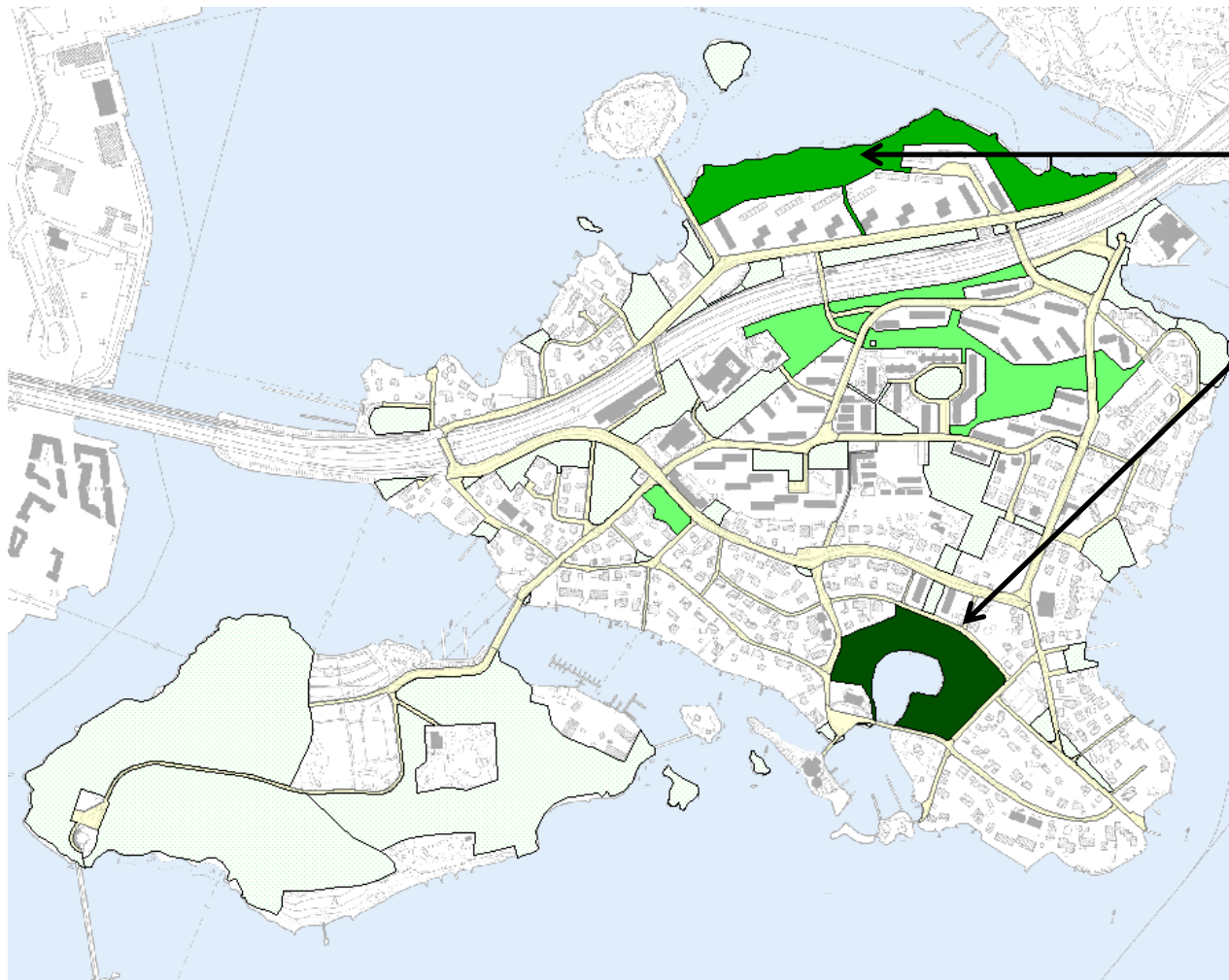
- Eugen Schaumanin puisto



■ Hienoja, viihtyisiä puistoja alueella ovat

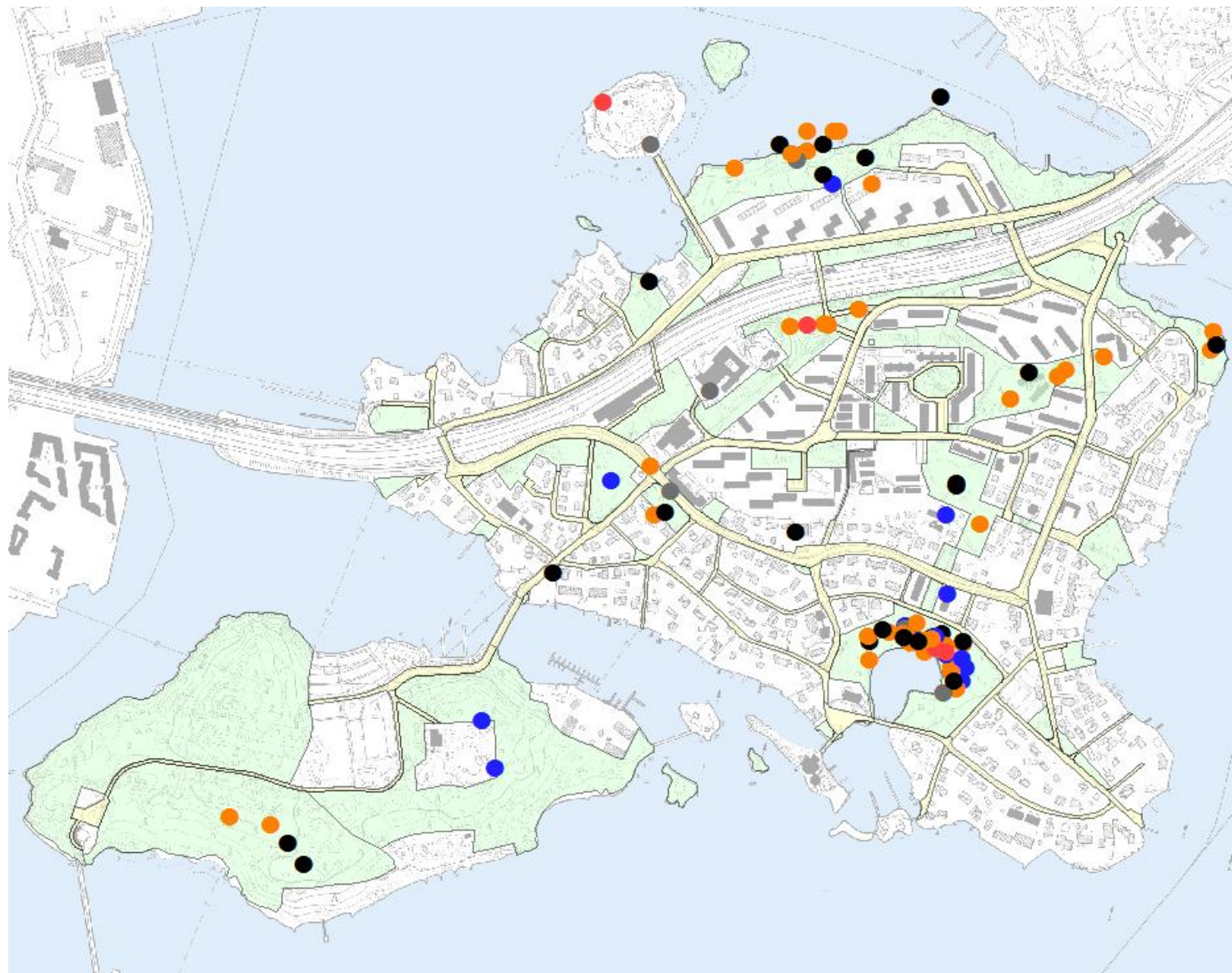
■ Kulosaaren rantapuisto

■ Eugen Schaumanin puisto



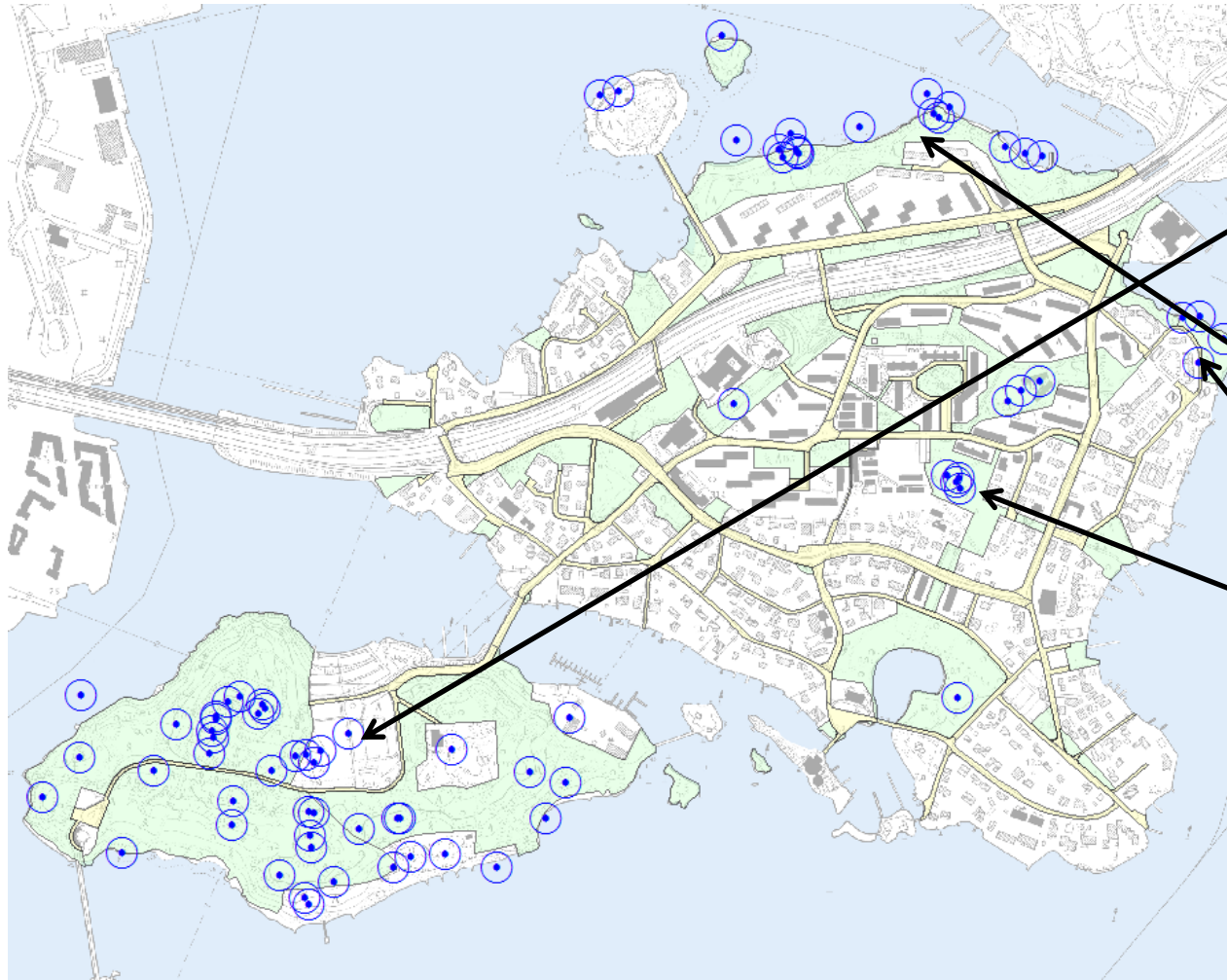


# Hieno, viihtyisä puisto (92) - ikäryhmittäin





## Luontoelämyksiä tarjoava paikka (75)

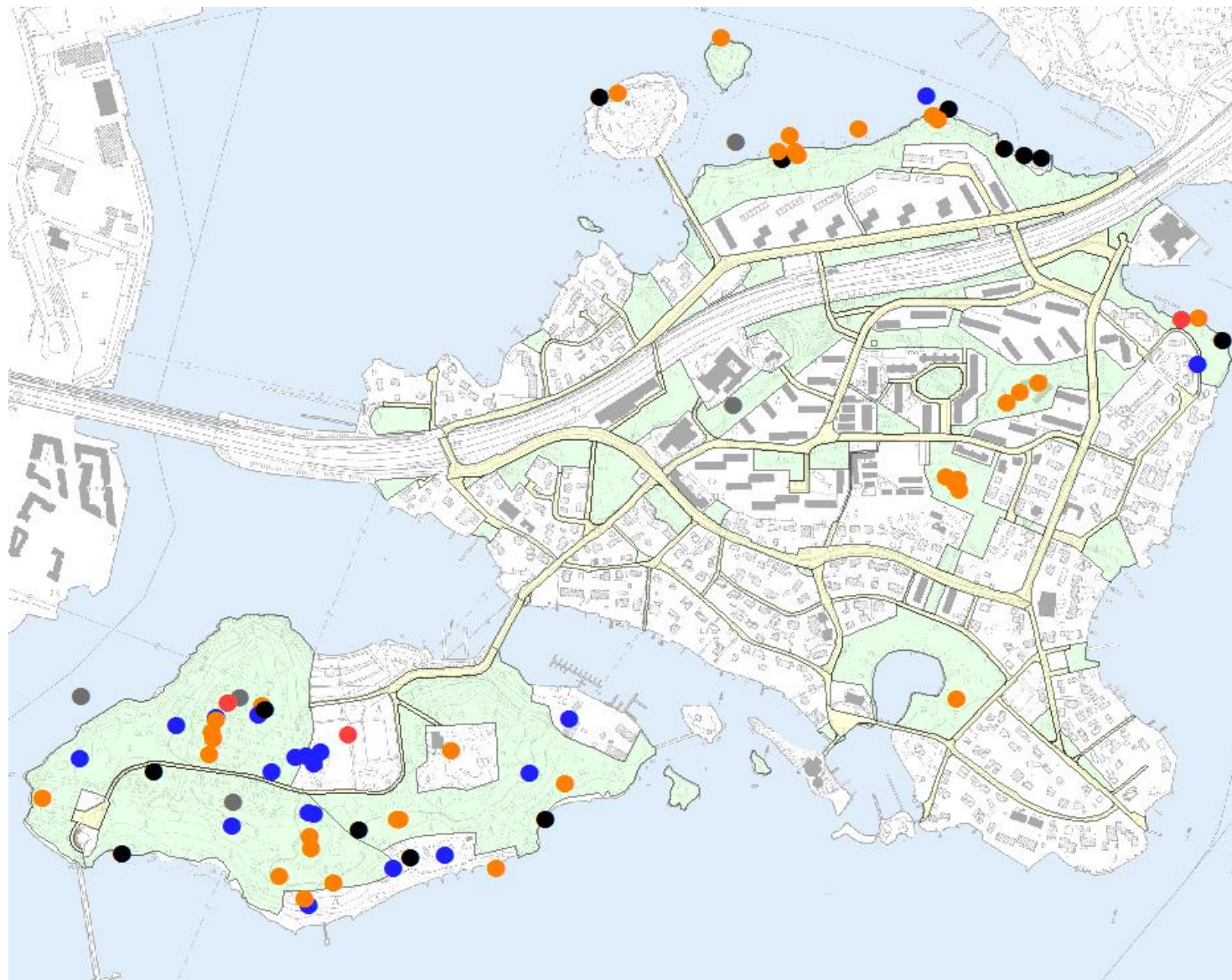


■ Luontoelämyksiä tarjoavaksi paikaksi eniten merkintöjä saivat

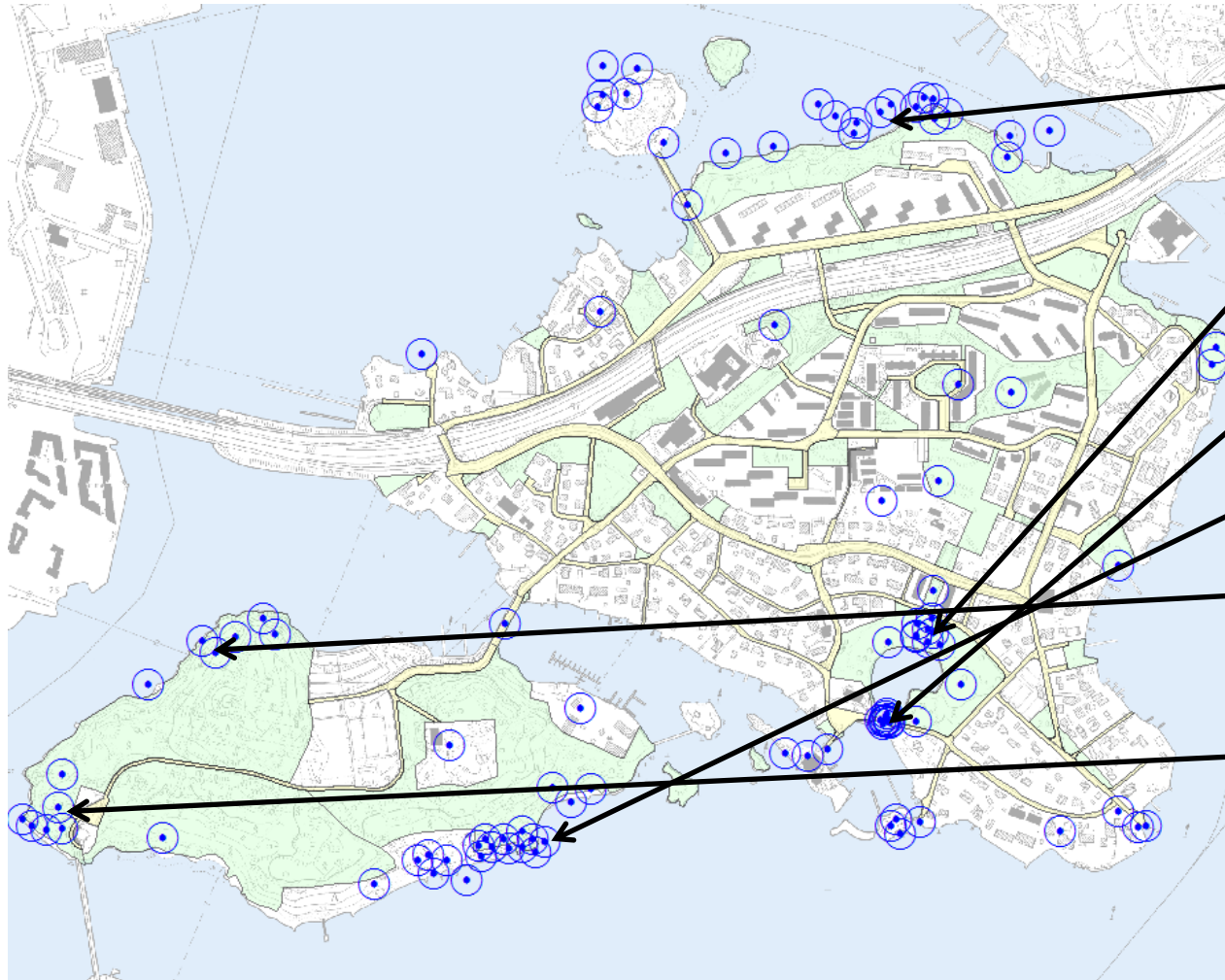
- Mustikkamaan alue (useita merkintöjä eri alueilla)
- Kulosaaren rantapuisto
- Axel Ståhlen puisto
- Kirkkopuisto



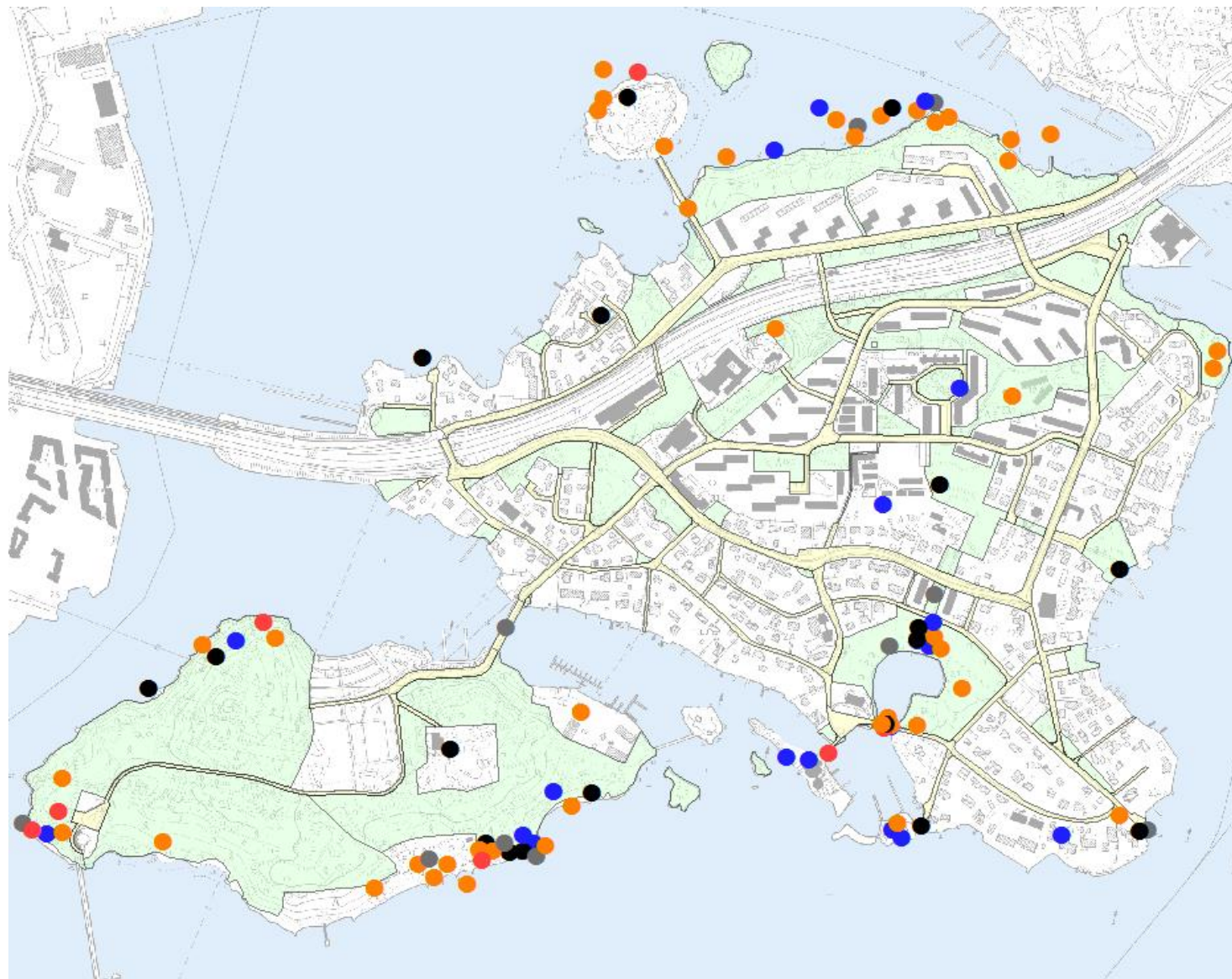
# Luontoelämyksiä tarjoava paikka (75) - ikäryhmittäin







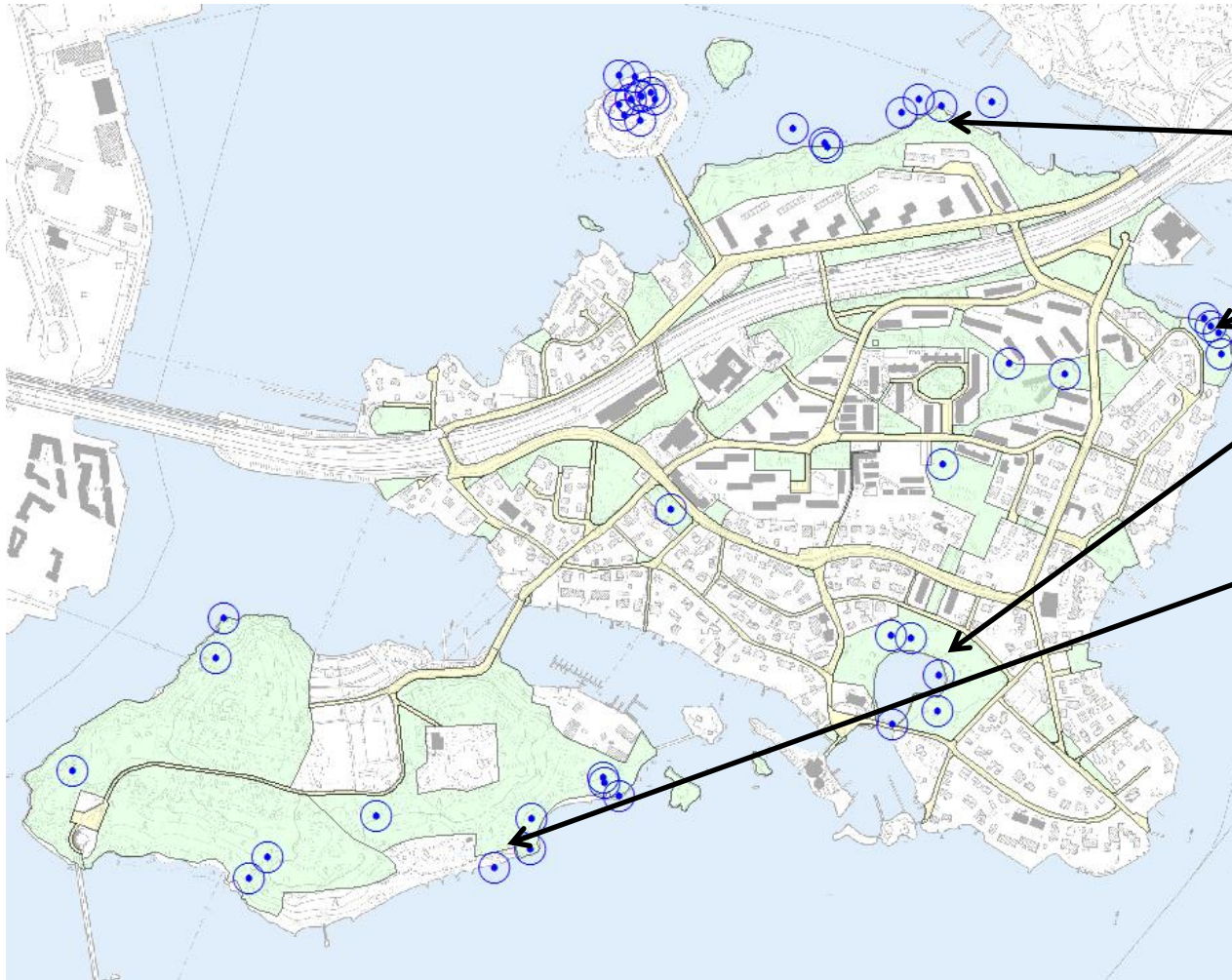
- Hienoja maisemia ja näkymiä on
  - Kulosaaren rantapuisto
  - Eugen Schaumanin puisto
  - Wihurinaukion viereinen silta
  - Mustikkamaan uimaranta
  - Mustikkamaan pohjoinen ranta-alue
  - Mustikkamaan länsikärki



●	65+ vuotta	(11)
●	46-64 vuotta	(19)
●	25-44 vuotta	(46)
●	alle 25 vuotta	(7)
●	ei tiedossa	(19)



## Hiljainen ja rauhallinen paikka (42)

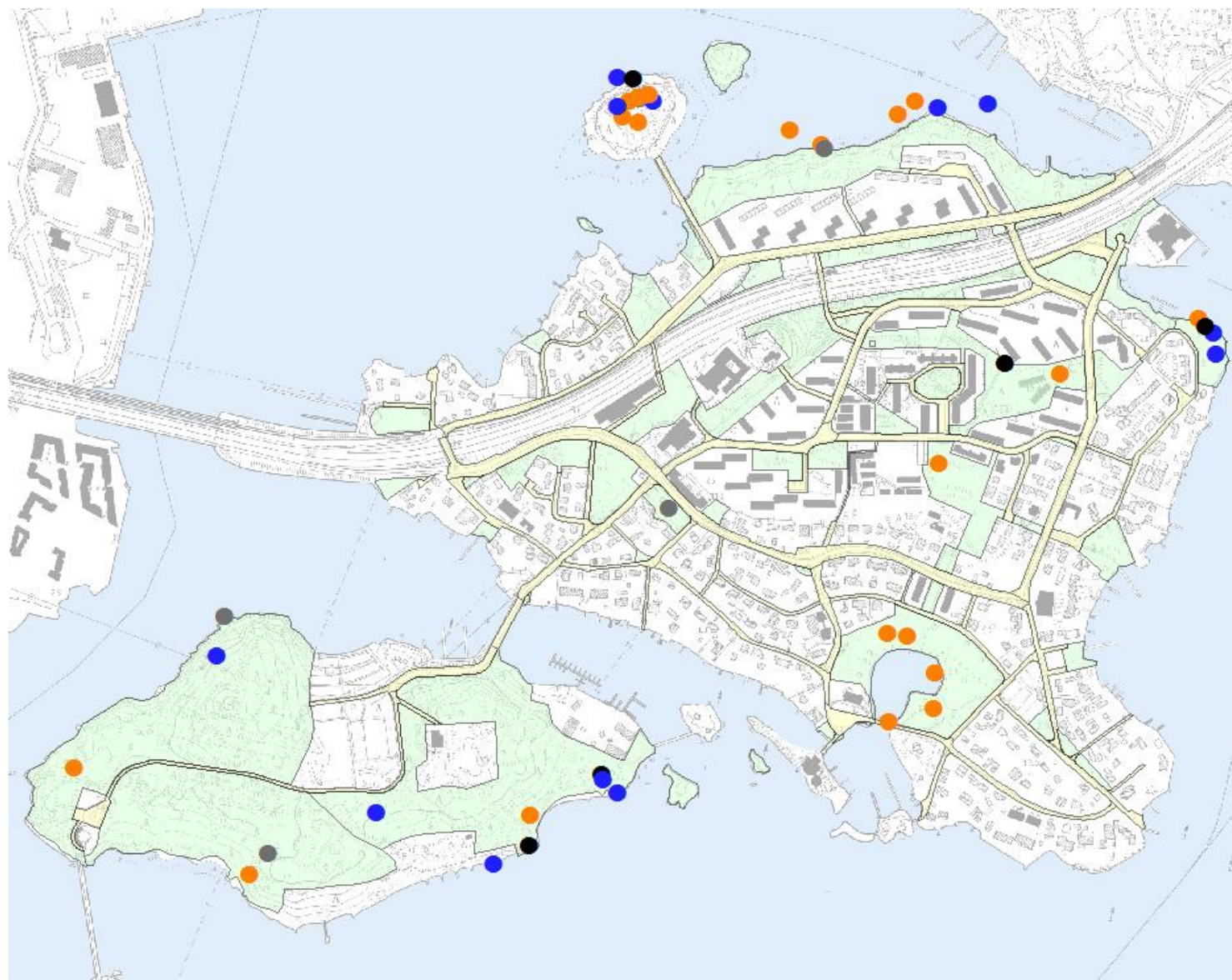


■ Hiljaisuutta ja rauhallisuutta löytyy

- Kulosaaren rantapuisto
- Axel Ståhlen puisto
- Eugen Schaumanin puisto
- Mustikkamaa

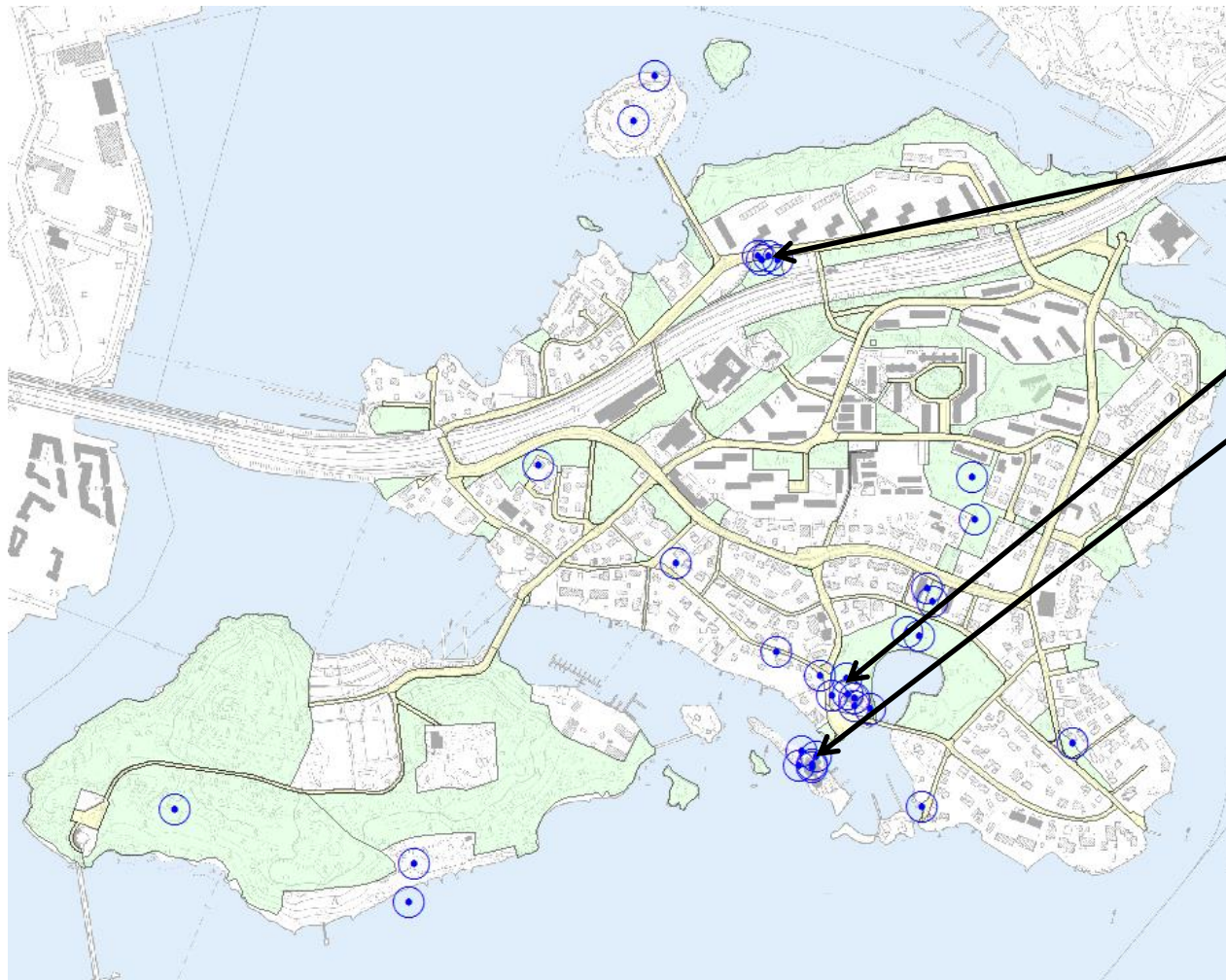


# Hiljainen ja rauhallinen paikka (42) - ikäryhmittäin

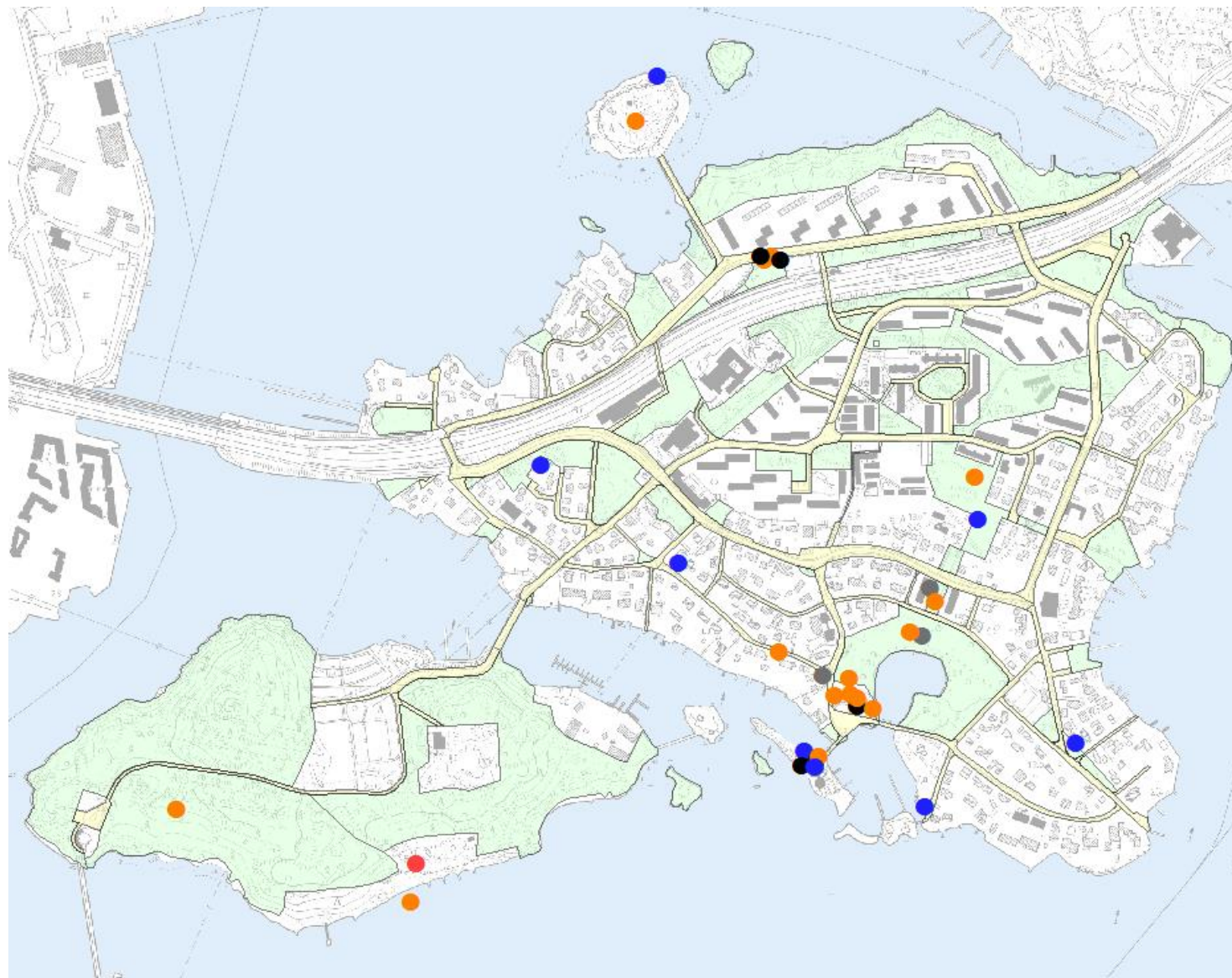




## Historiallisesti merkittävä paikka (32)



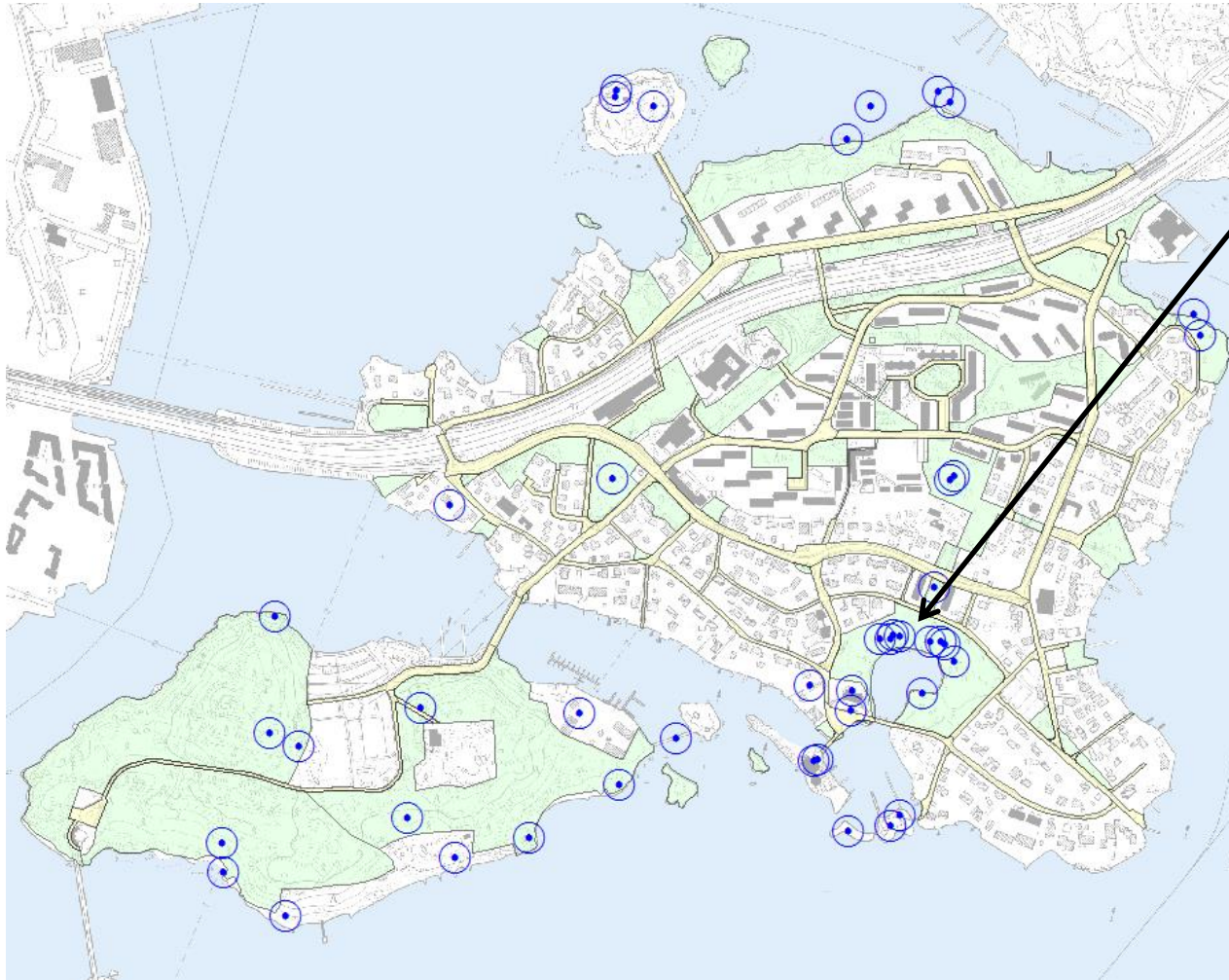
- Historiallisesti merkittävimmät paikat ovat
  - Itäväylän liikenteen suojavaöhyke
  - Wihurinaukio
  - Valas



●	65+ vuotta	(3)
●	46-64 vuotta	(8)
●	25-44 vuotta	(15)
●	alle 25 vuotta	(1)
●	ei tiedossa	(5)

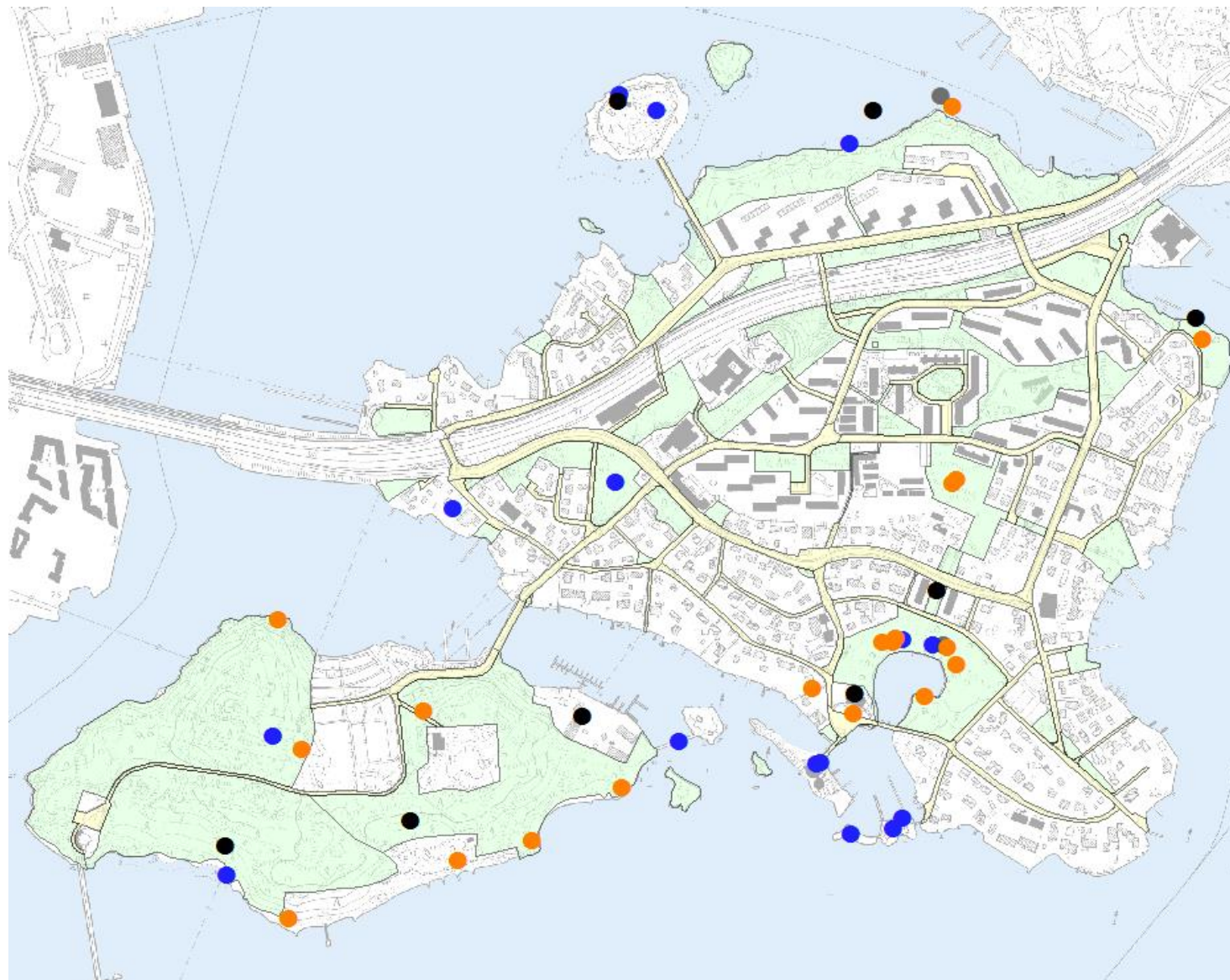


# Erityisen hieno kohde, todellinen helmi (44)



■ Erityisen hieno kohde on

■ Eugen Schaumanin puisto

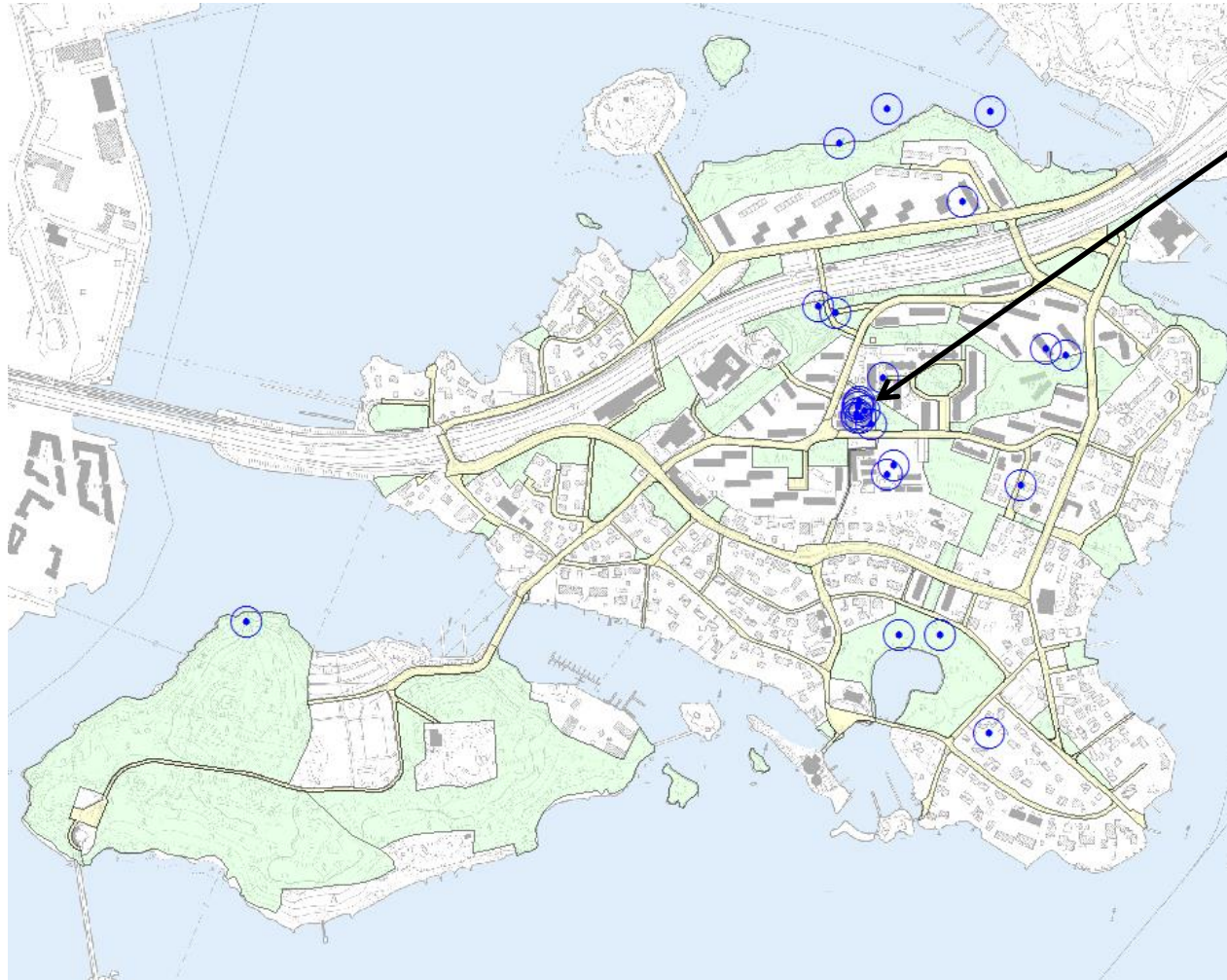


●	65+ vuotta	(2)
●	46-64 vuotta	(15)
●	25-44 vuotta	(19)
●	alle 25 vuotta	(0)
●	ei tiedossa	(8)





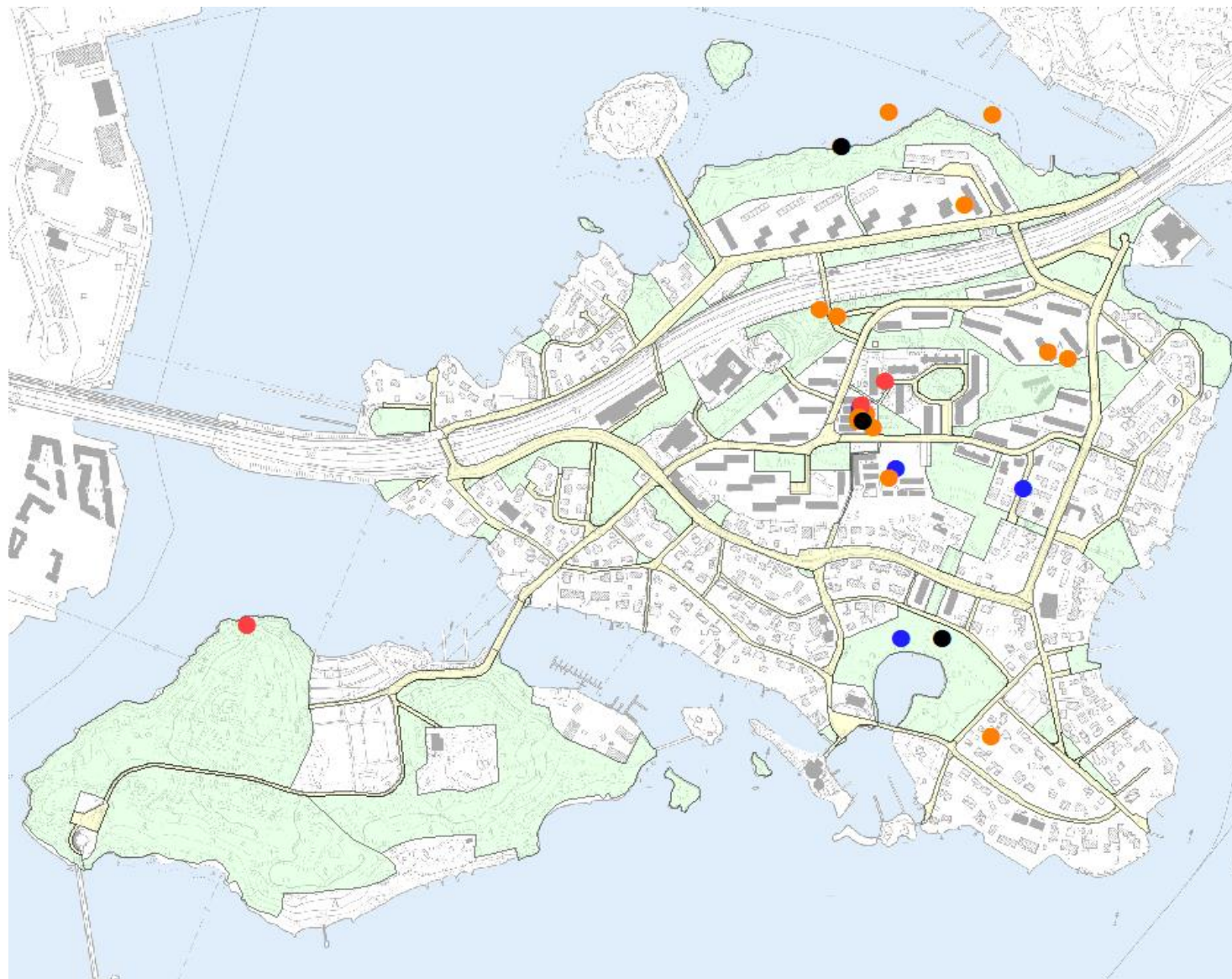
## Paras kohtaauspaikka (24)

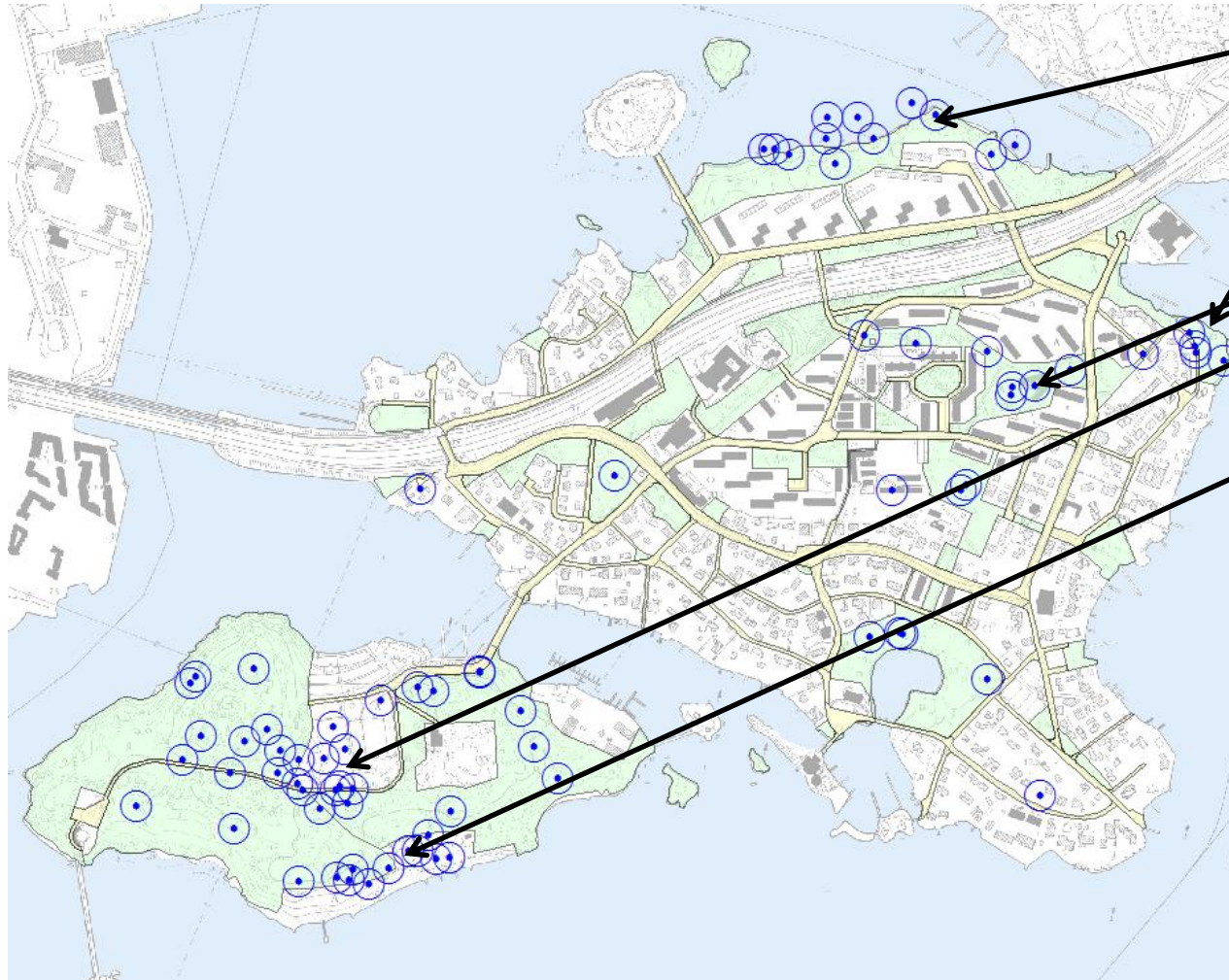


- Paras kohtaauspaikka on
- Kulosaaren ostoskeskus



# Paras kohtaamispaikka (24) - ikäryhmittäin

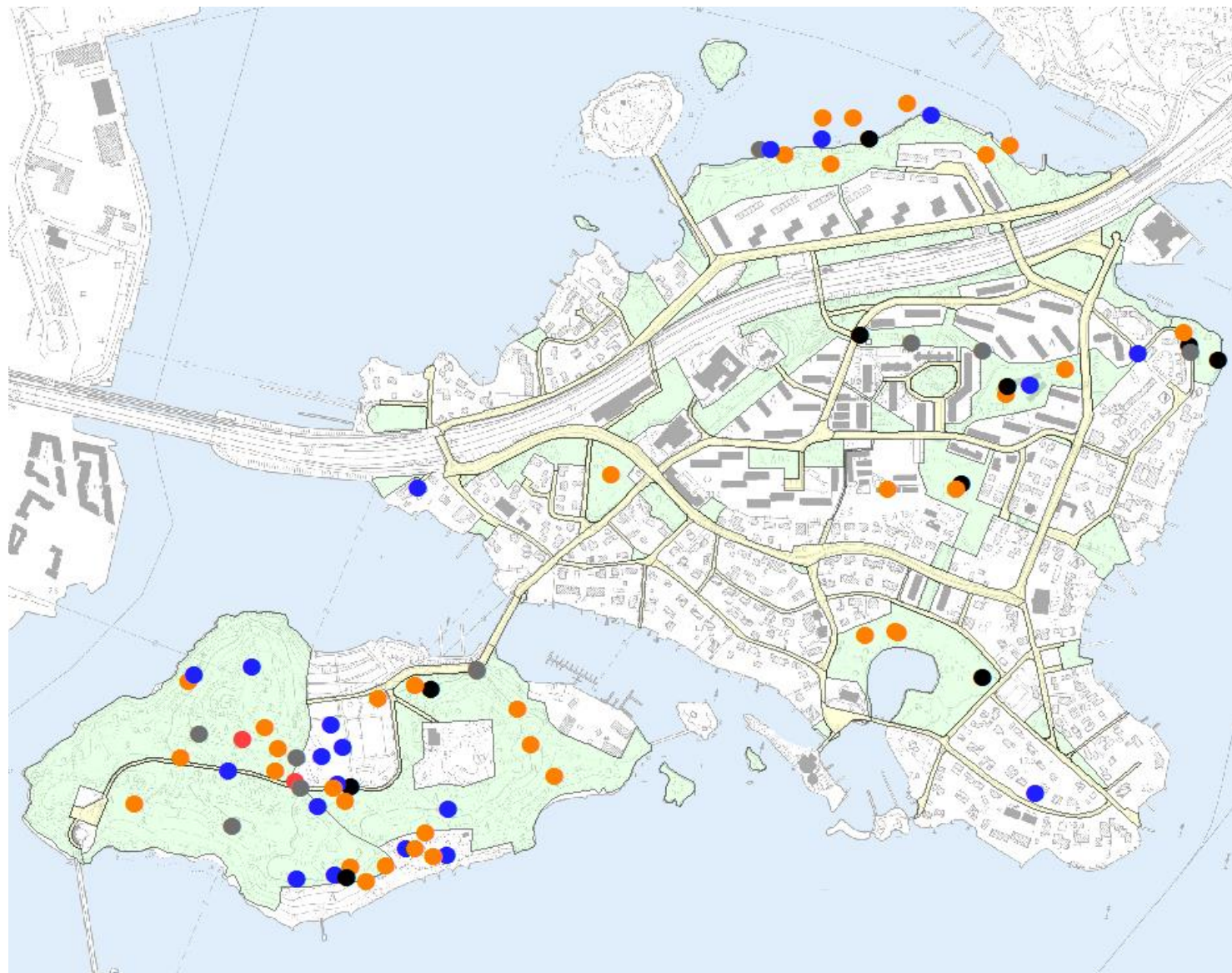




- Eniten ulkoillaan
  - Kulosaaren rantapuisto
  - Axel Ståhlen puisto
  - Risto Rytin puisto
  - Mustikkamaan liikuntapuisto
  - Mustikkamaan uimaranta



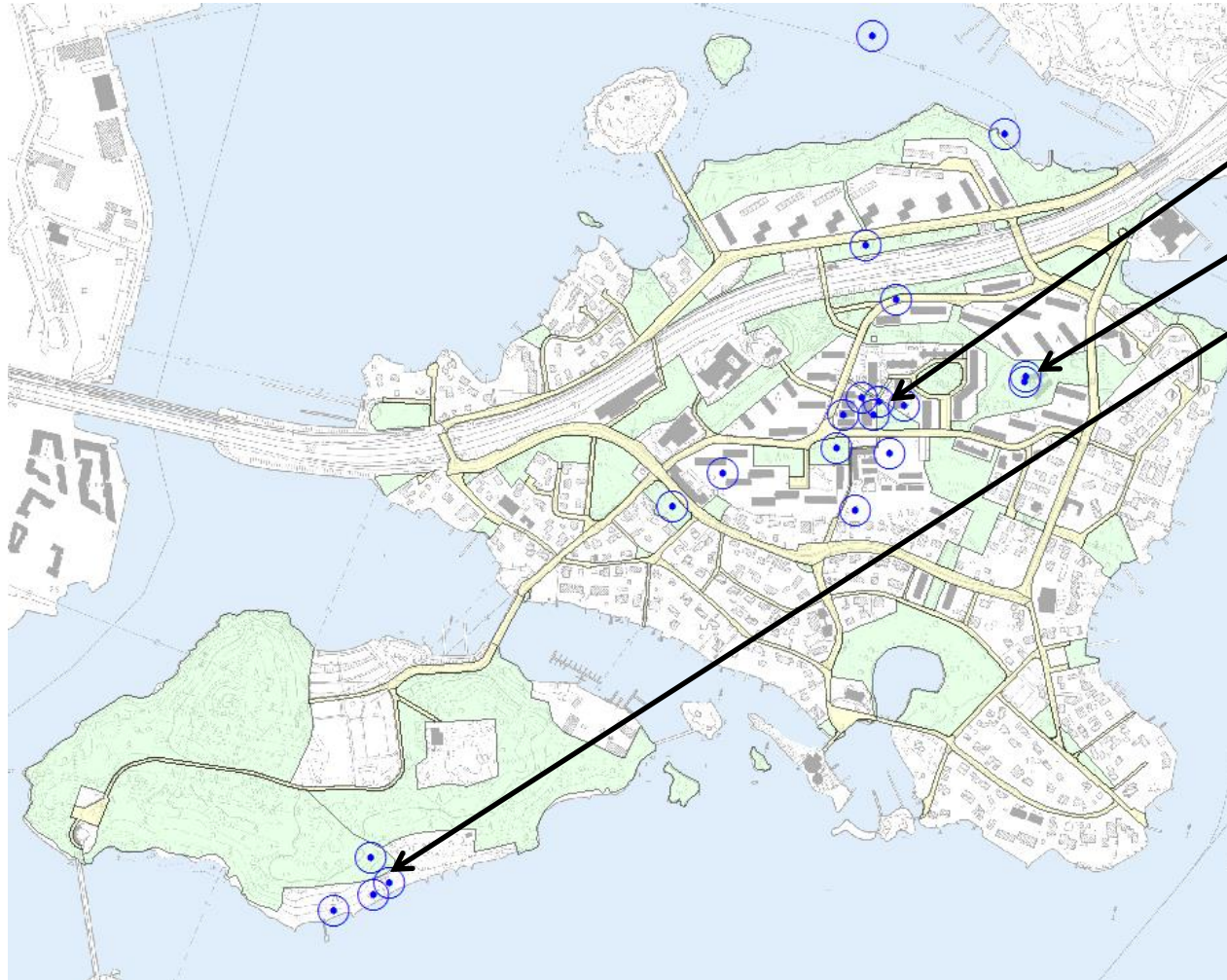
# Alue, jossa ulkoilen eniten (77) – ikäryhmittäin



●	65+ vuotta	(10)
●	46-64 vuotta	(20)
●	25-44 vuotta	(35)
●	alle 25 vuotta	(2)
●	ei tiedossa	(10)



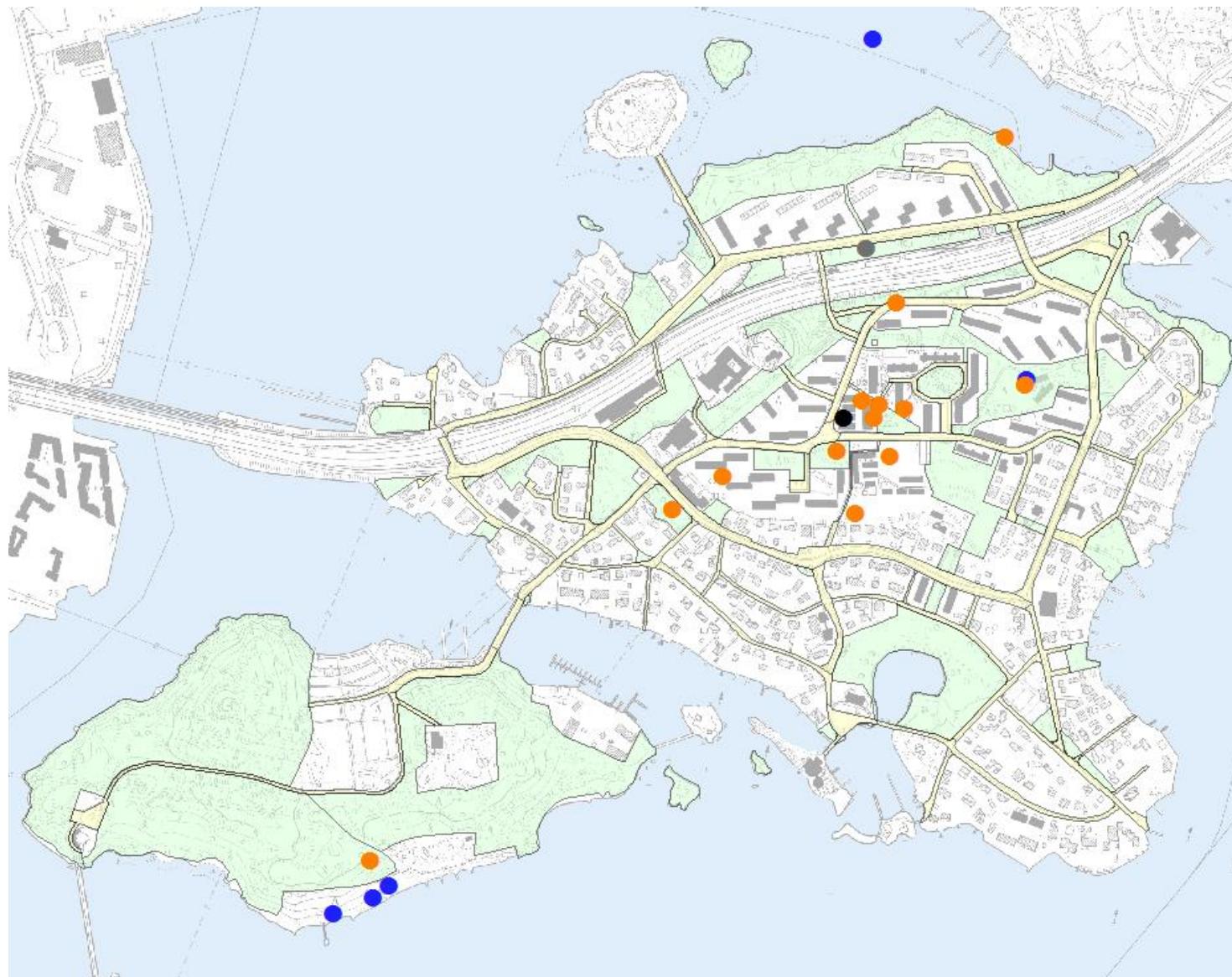
## Nuorison suosima alue (20)



- Nuorison suosima alue on
  - Kulosaaren ostoskeskus
  - Risto Rytin puisto
  - Mustikkamaan uimaranta



# Nuorison suosima alue (20) - ikäryhmittäin





## Vanhusten suosima alue (11)



- Vanhusten suosimana alueena pidetään
- Kirkon, seurakuntatalon ja korttelitalon viereisiä alueita



# Vanhusten suosima alue (11) - ikäryhmittäin







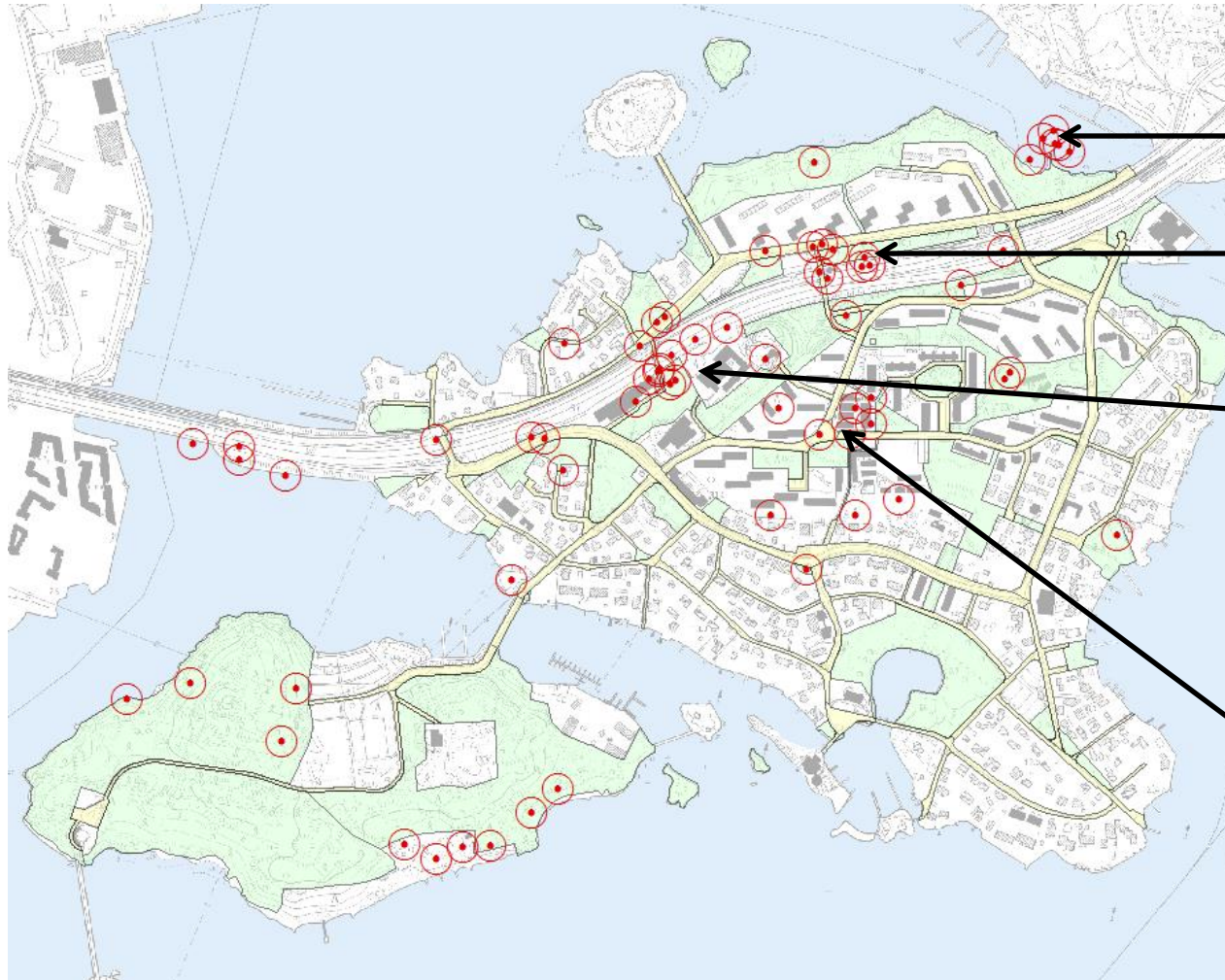
# Yhteenvedoa - Epäkohdat

- Seuraavien sivujen kartoissa on esitetty epäkohtiin liittyviin tekijöihin annetut merkinnät ja havainnot näistä





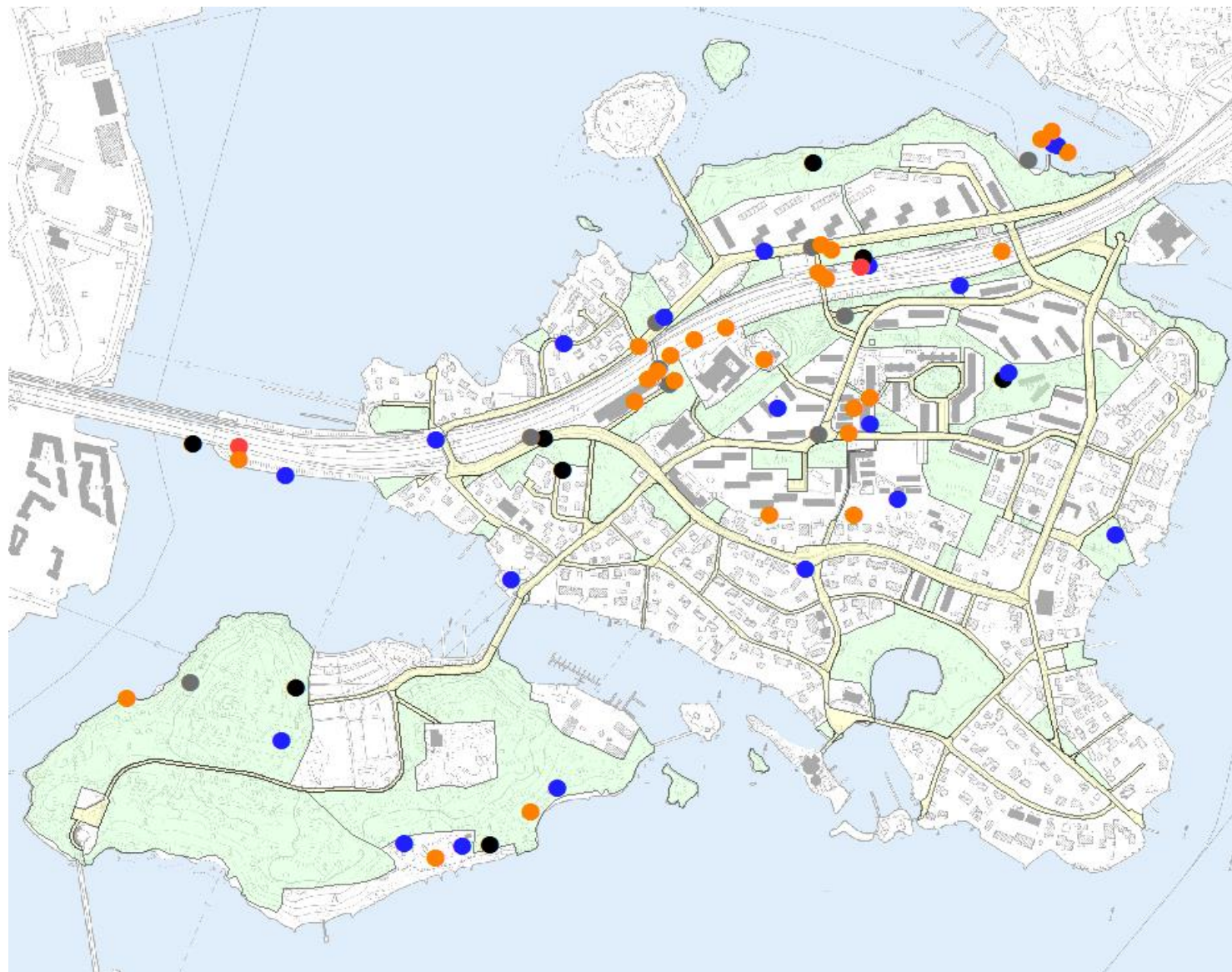
## Epäviihtyisä paikka tai reitti (65)



- Roskaisina ja epäsiisteinä alueina koetaan lähinnä
  - Kuloosaaren rantapuisto
  - Kuloosaaren metroaseman alue
  - Itäväylän viereiset alueet (Kuloosaaren puistotiellä, Tenniskeskuksen ja peruskoulun läheisyydessä)
  - Kuloosaaren ostoskeskus



# Epäviihtyisä paikka tai reitti (65) - ikäryhmittäin

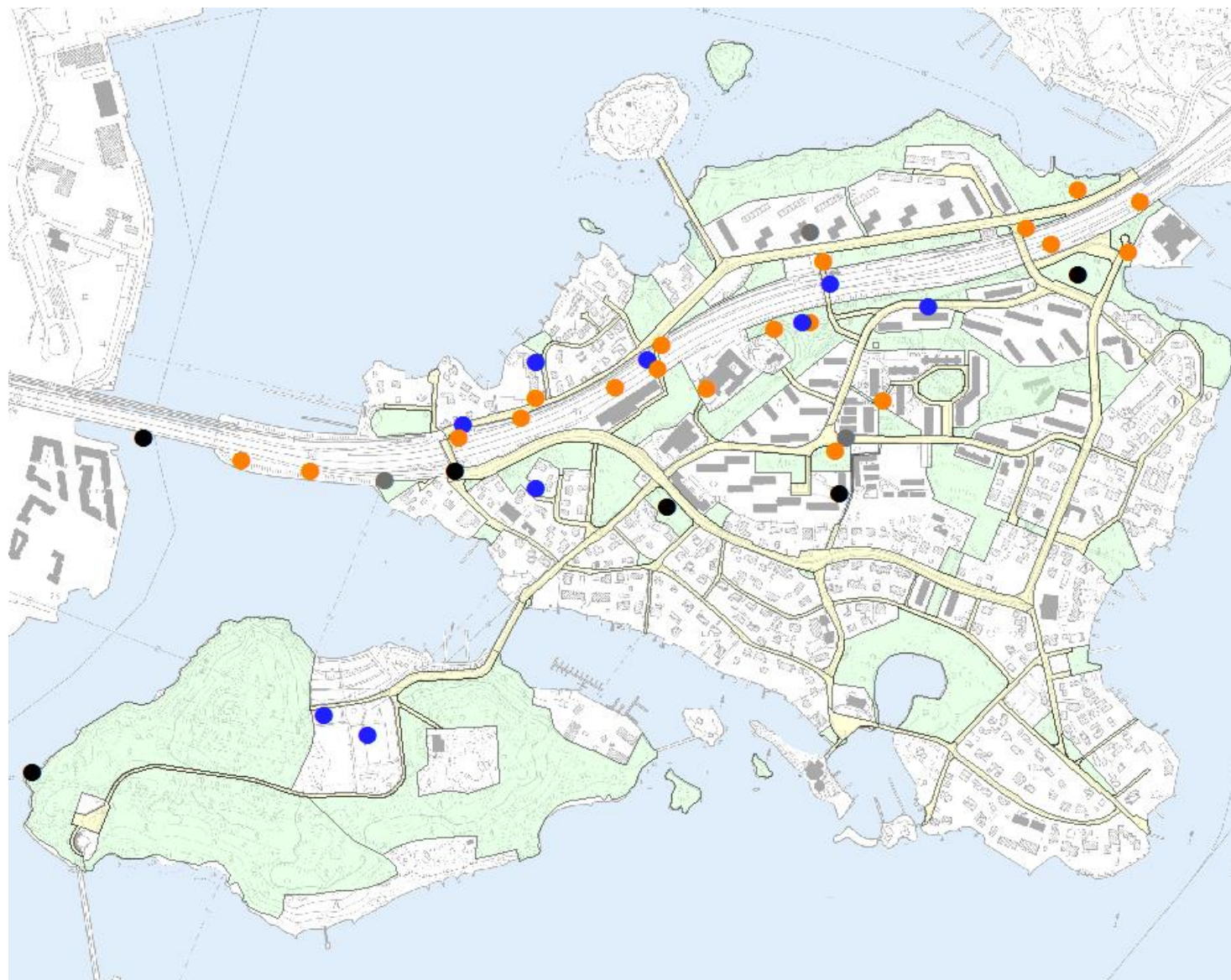




## Rauhaton ja meluisa paikka (37)



- Rauhatonta ja meluisaa on lähinnä
- Itäväylällä useissa paikoissa
- Kulosaaren ostoskeskus



●	65+ vuotta	(3)
●	46-64 vuotta	(9)
●	25-44 vuotta	(19)
●	alle 25 vuotta	(0)
●	ei tiedossa	(6)



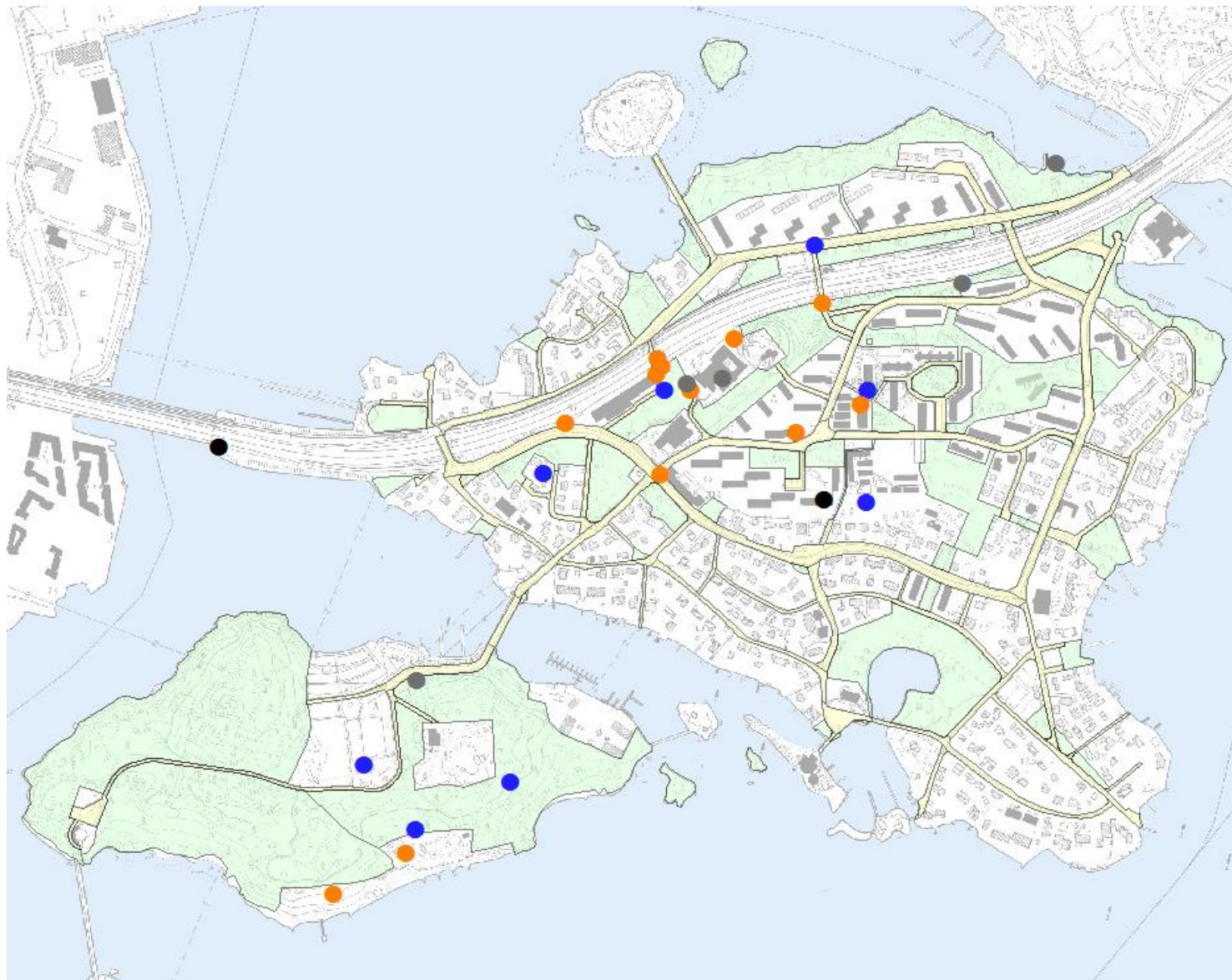
## Turvaton, alueella ilkkivaltaa tai vahingontekoja (27)

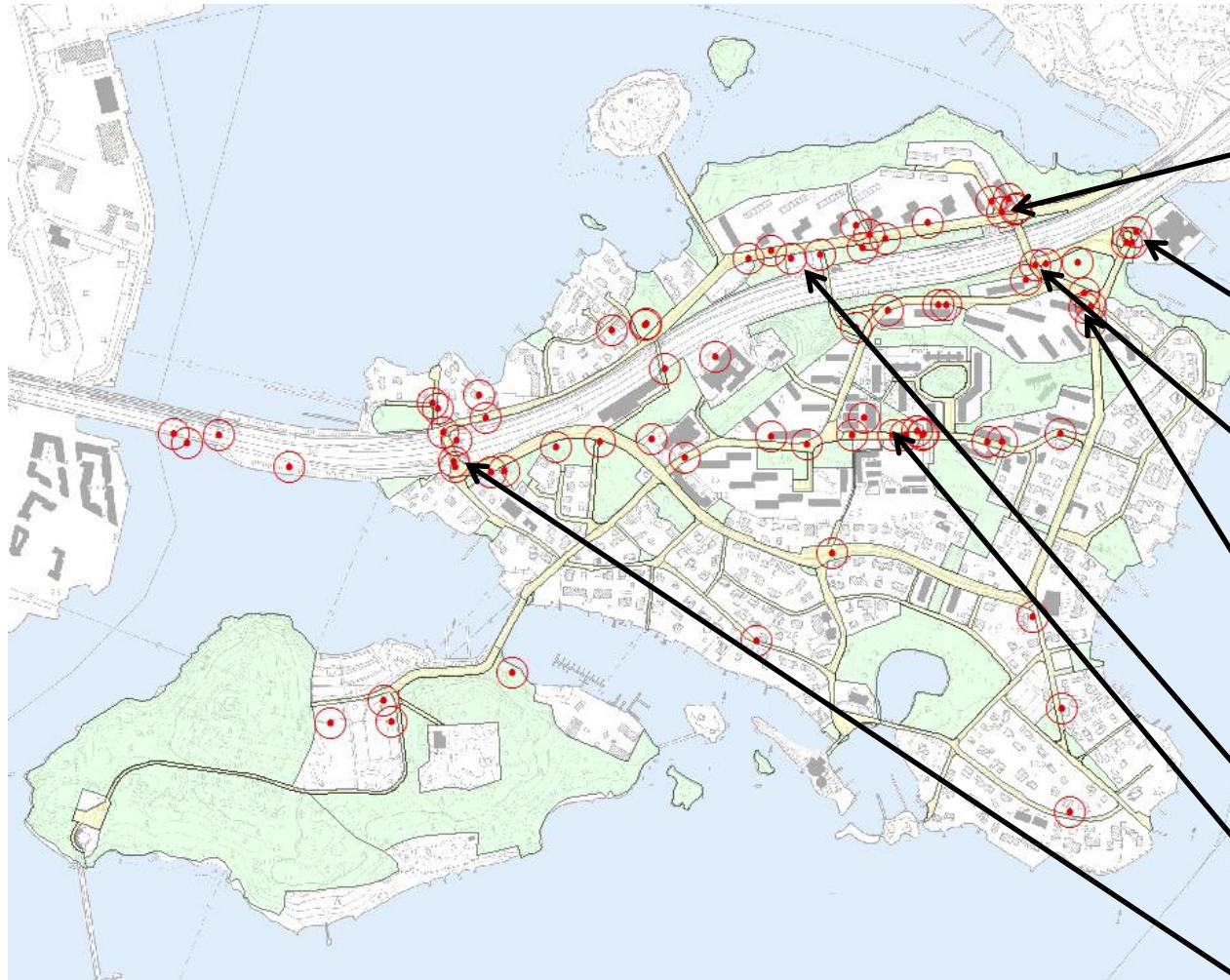


- Eniten merkintöjä on
- Tenniskeskuksen ja peruskoulun viereisillä alueilla
- Sanallisissa kommenteissa mainintaan mm. alikulku, siivottomuus, ostari, narkkarit, pussikaljatyyppit



# Turvaton, alueella ilkivaltaa tai vahingontekoja (27) - ikäryhmittäin

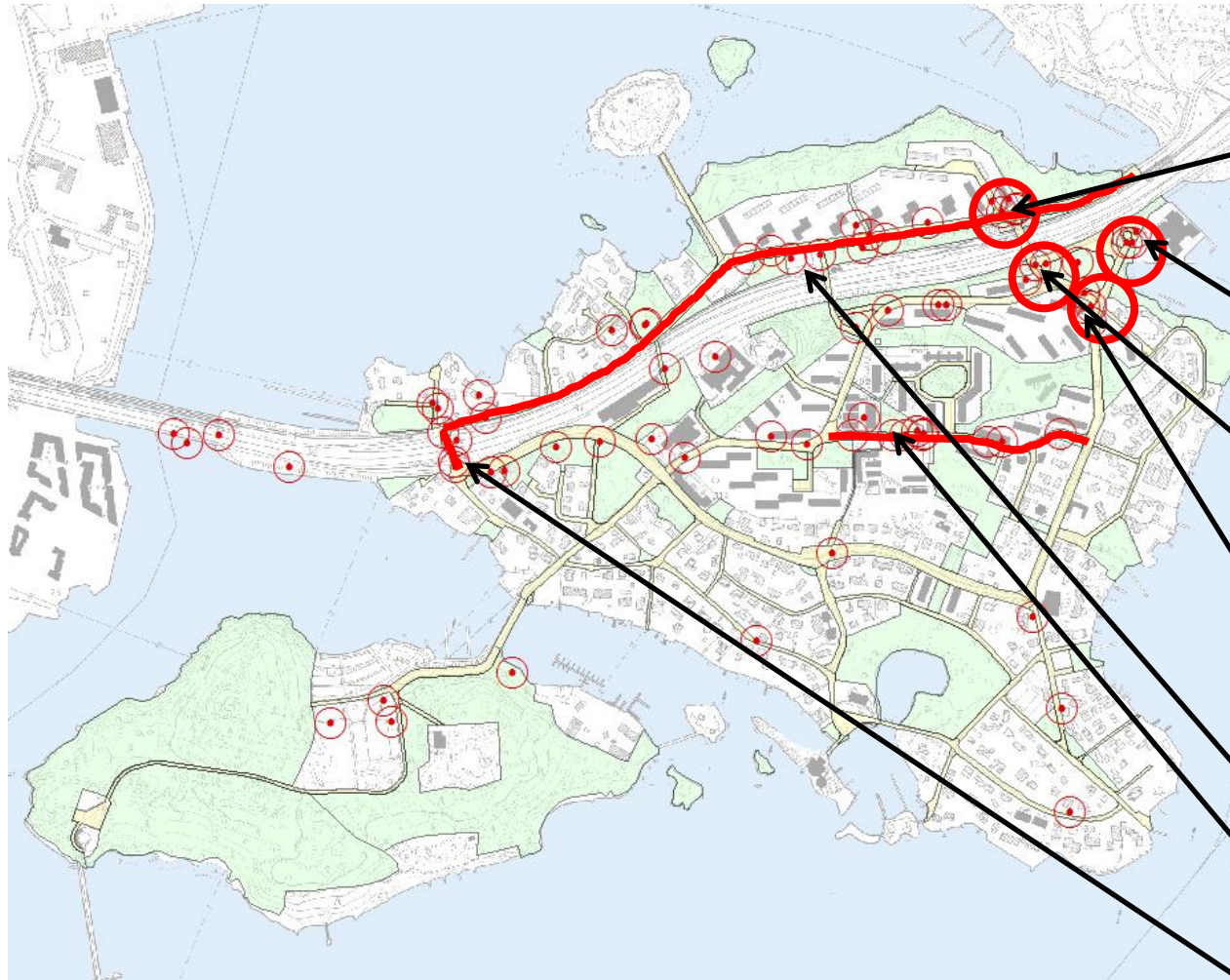




- Liikenteellisesti turvattomina alueina koetaan
- Kulosaaren puistotien ja Rantatöyryn risteys
- Risto Rytin tie Naurissaaren päin
- Tupasaarentien ja Svinhufvudin tien risteys
- Risto Rytin tien ja Risto Rytin kujan risteys
- Kulosaaren puistotie
- Kyösti Kallion tie
- Itäväylän ylittävä silta/Kulosaaren tie

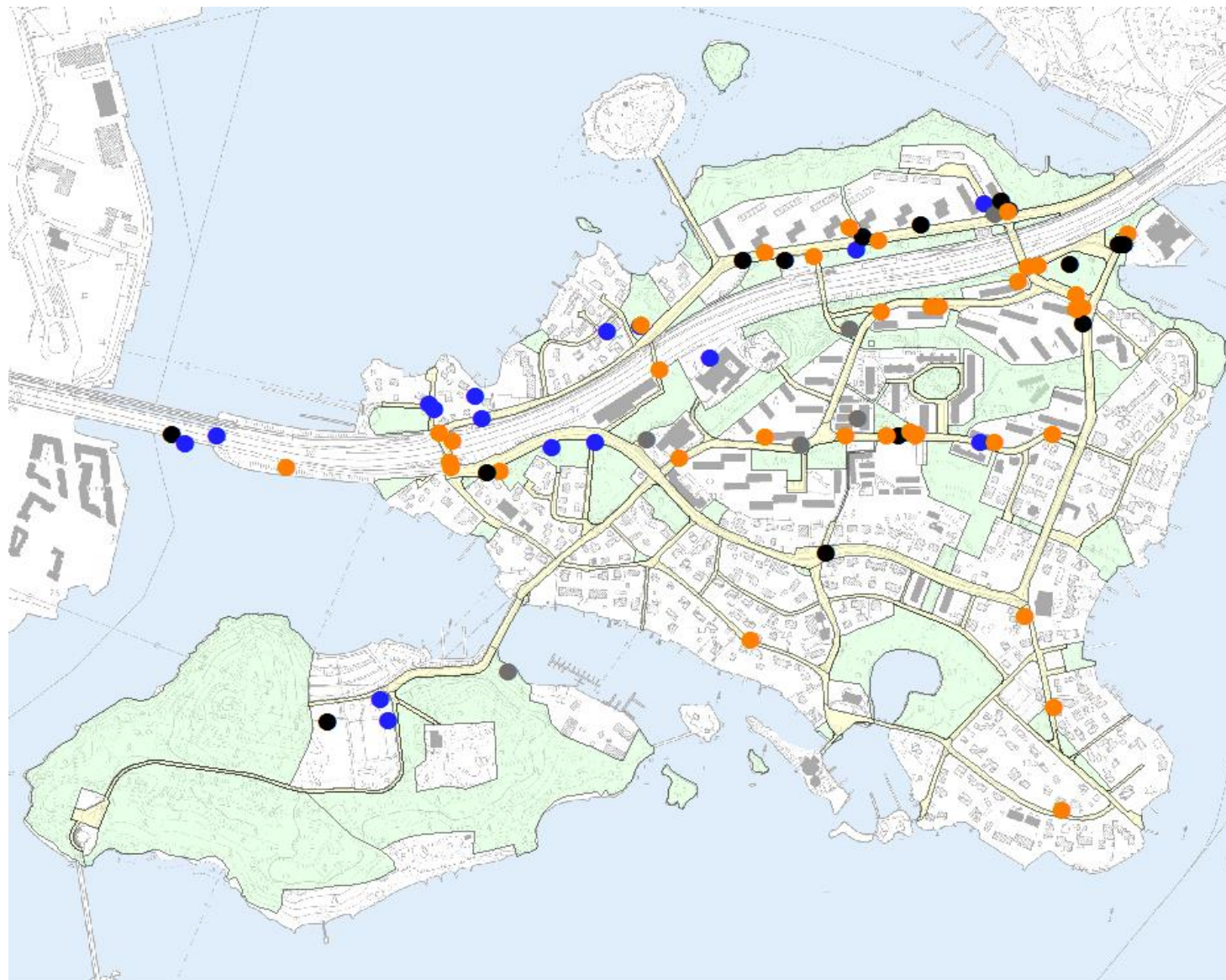
Sanallisissa kommentteissa mainitaan mm. ylinopeudet, pyöräily, heikko meluaita, kapeat kadut, vaaralliset risteykset, heikko näkyvyys





- Liikenteellisesti turvattomina alueina koetaan
  - Kulosaaren puistotien ja Rantatöyryn risteys
  - Risto Rytin tie Naurissaaren päin
  - Tupasaarentien ja Svinhufvudin tien risteys
  - Risto Rytin tien ja Risto Rytin kujan risteys
  - Kulosaaren puistotie
  - Kyösti Kallion tie
  - Itäväylän ylittävä silta/Kulosaaren tie

Sanallisissa kommentoissa mainitaan mm. ylinopeudet, pyöräily, heikko meluaita, kapeat kadut, vaaralliset risteykset, heikko näkyvyys





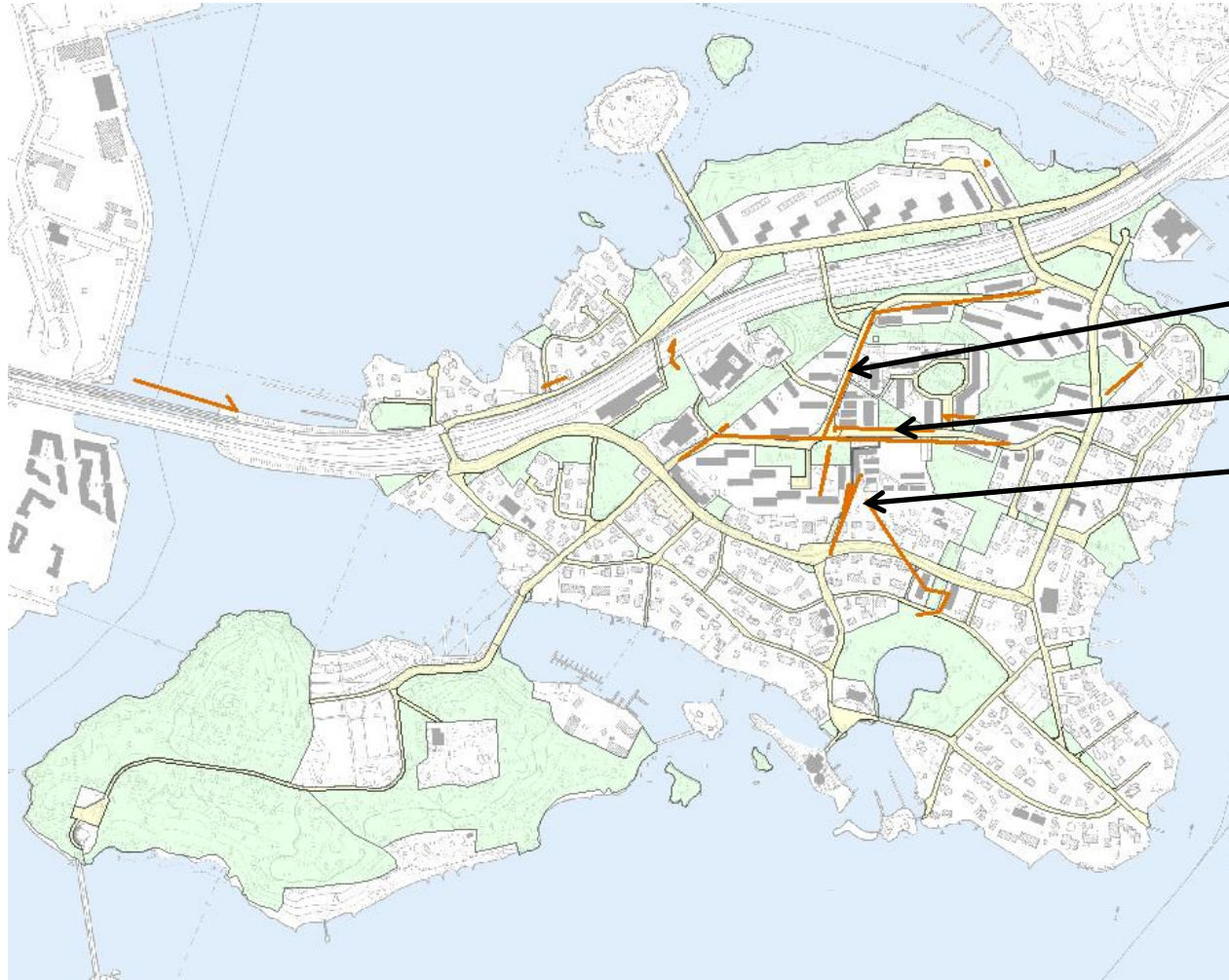
- Turvattomuutta muusta syystä koetaan lähinnä
- Ukko-Pekan portas
- Svinhufvudin kuja

Sanallisissa kommenteissa mainitaan mm. pimeys/valaistuksen puute, huumeet/epämääräinen porukka, liikennejärjestelyjen epäselkeys

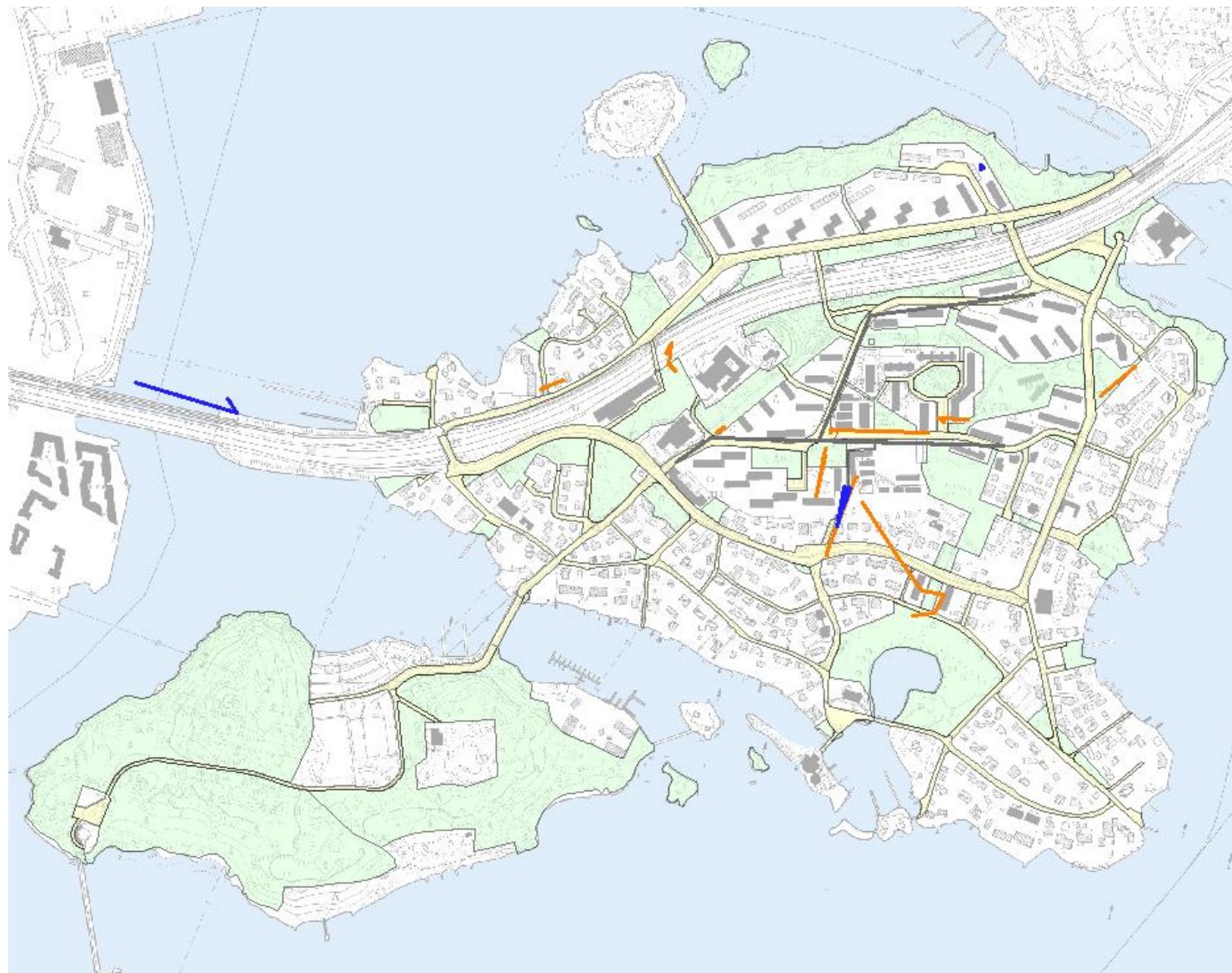




## Vaikeakulkunen käytävä tai ulkoilureitti (14)



- Suunnittelualueelle on merkittynä vaikeakulkuisia käytäviä tai ulkoilureittejä vain muutama
- Ståhlbergintie-Svinhufvudintie
- Kyösti Kallion tie
- Presidentinpolku



—	65+ vuotta	(1)
—	46-64 vuotta	(3)
—	25-44 vuotta	(9)
—	alle 25 vuotta	(0)
—	ei tiedossa	(1)



# Yhteenvedoa - Toimenpiteet

- Seuraavien sivujen kartoissa on esitetty toimenpiteisiin liittyviin tekijöihin annetut merkinnät ja havainnot näistä





## Kiireisimmin kunnostusta kaipaava katu (23)

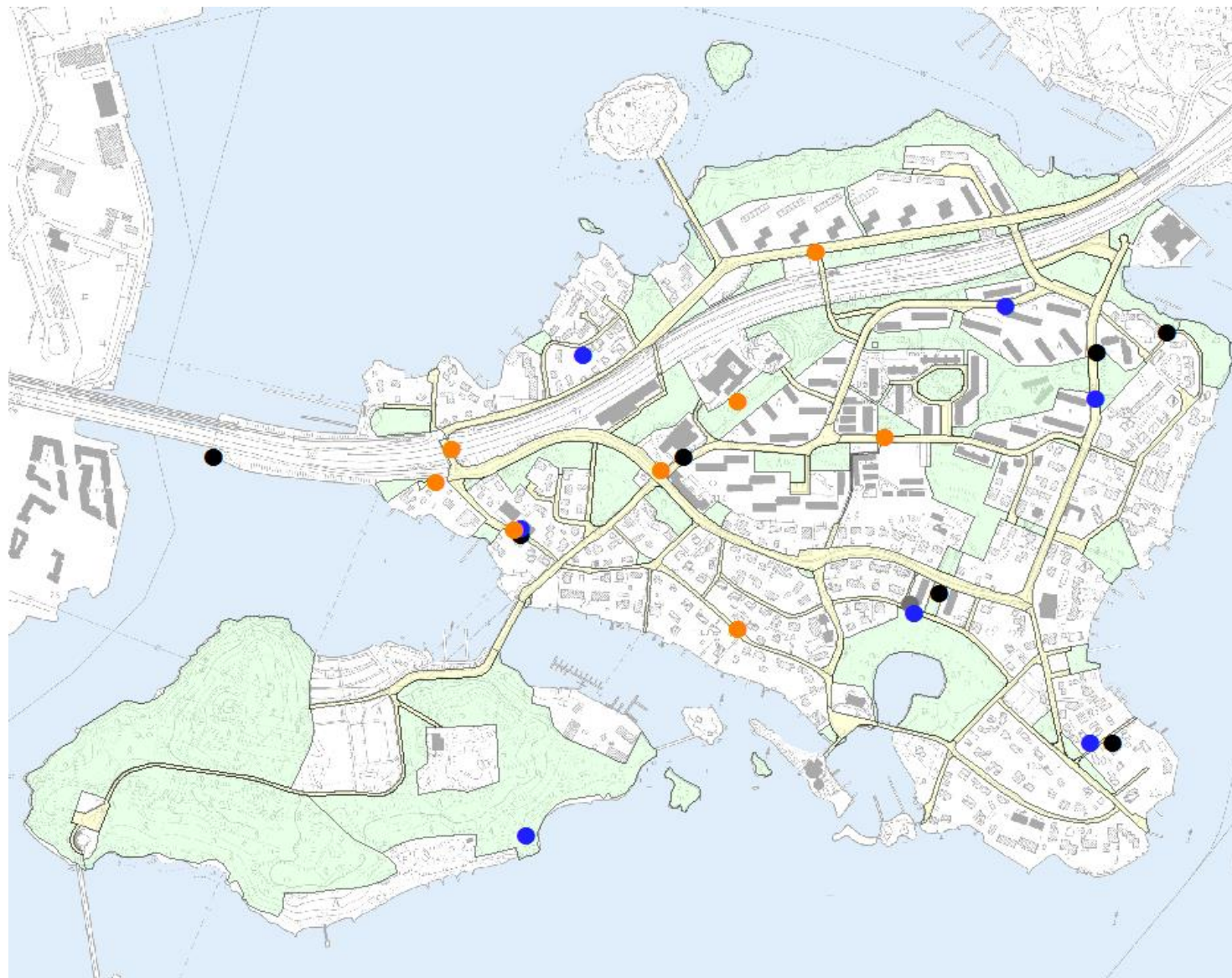


- Kiireisimmin kunnostusta kaipaavia katuja on merkitty useisiin kohtiin
- Eniten merkintöjä on
  - Hopeasalmenranta
  - Vanha Kelkkamäki





# Kiireisimmin kunnostusta kaipaava katu (23) - ikäryhmittäin





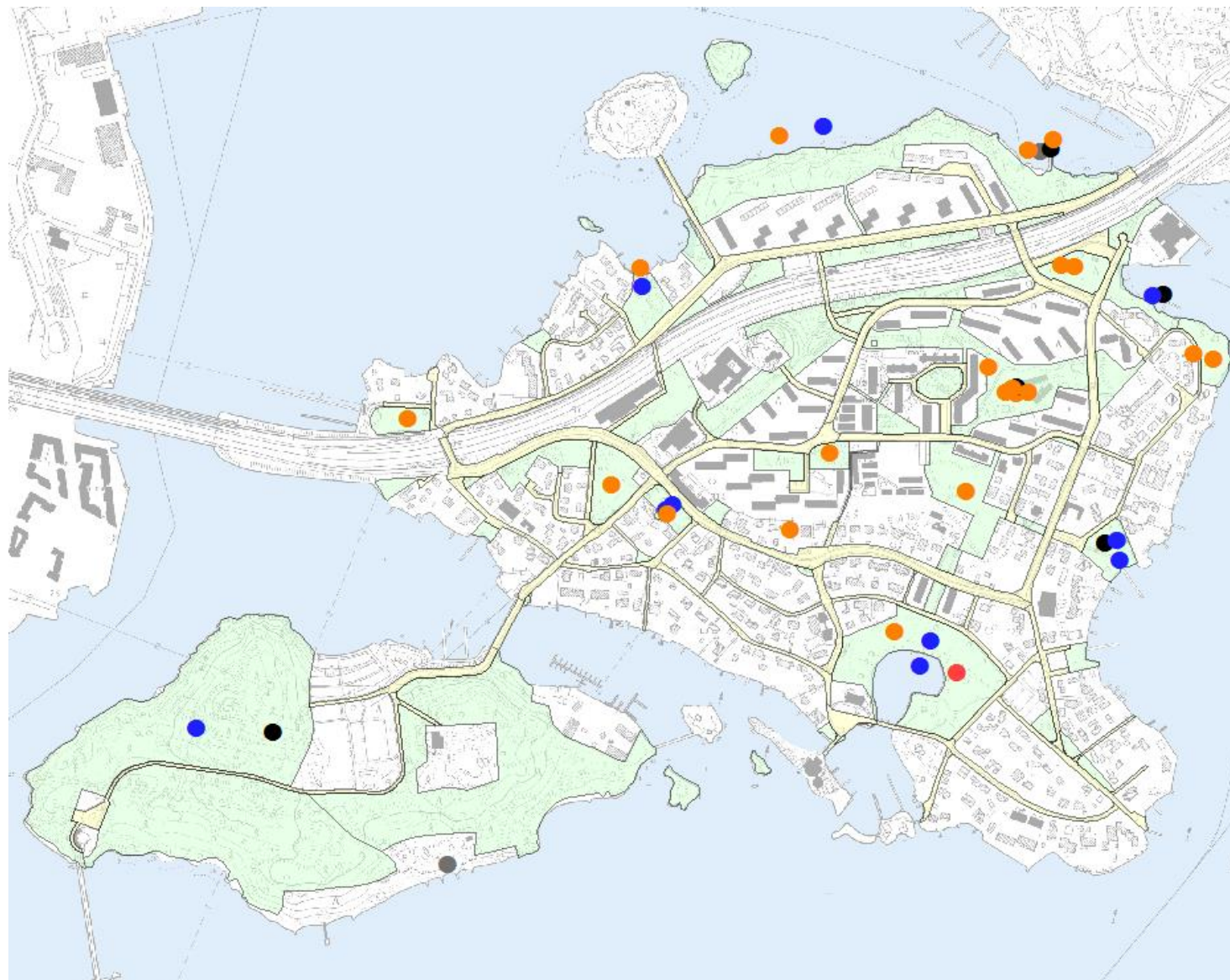
## Kiireisimmin kunnostusta kaipaava puisto (39)



- Kiireisimmin kunnostusta kaipaavia puistoja ovat
  - Kulosaaren rantapuisto
  - Axel Ståhlen puisto
  - Risto Rytin puisto
  - Vähäniitty
  - Kramerinlehto
  - Eugen Schaumanin puisto

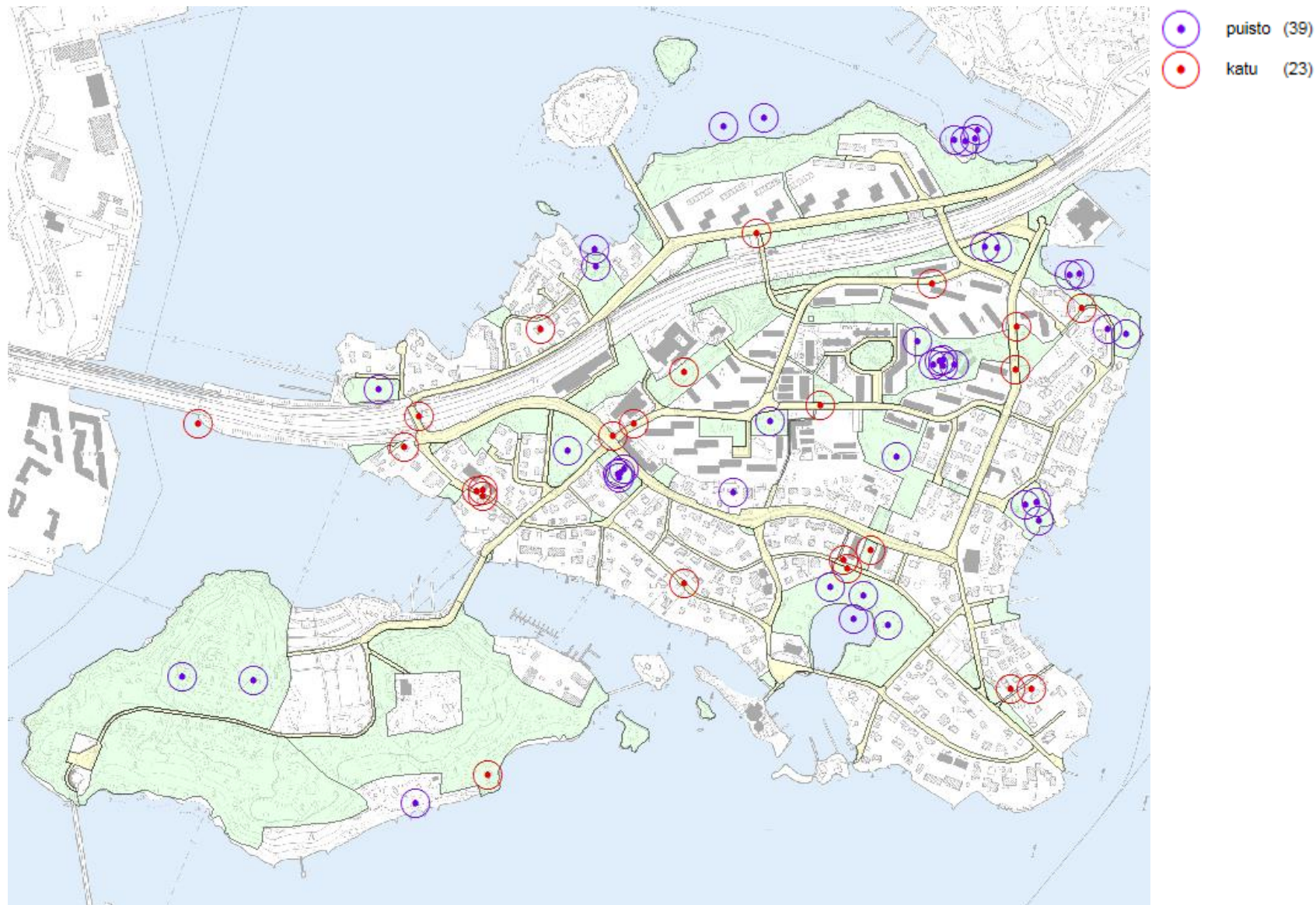


# Kiireisimmin kunnostusta kaipaava puisto (39) - ikäryhmittäin





# Kiireisimmin kunnostusta kaipaava katu/puisto (23/39)





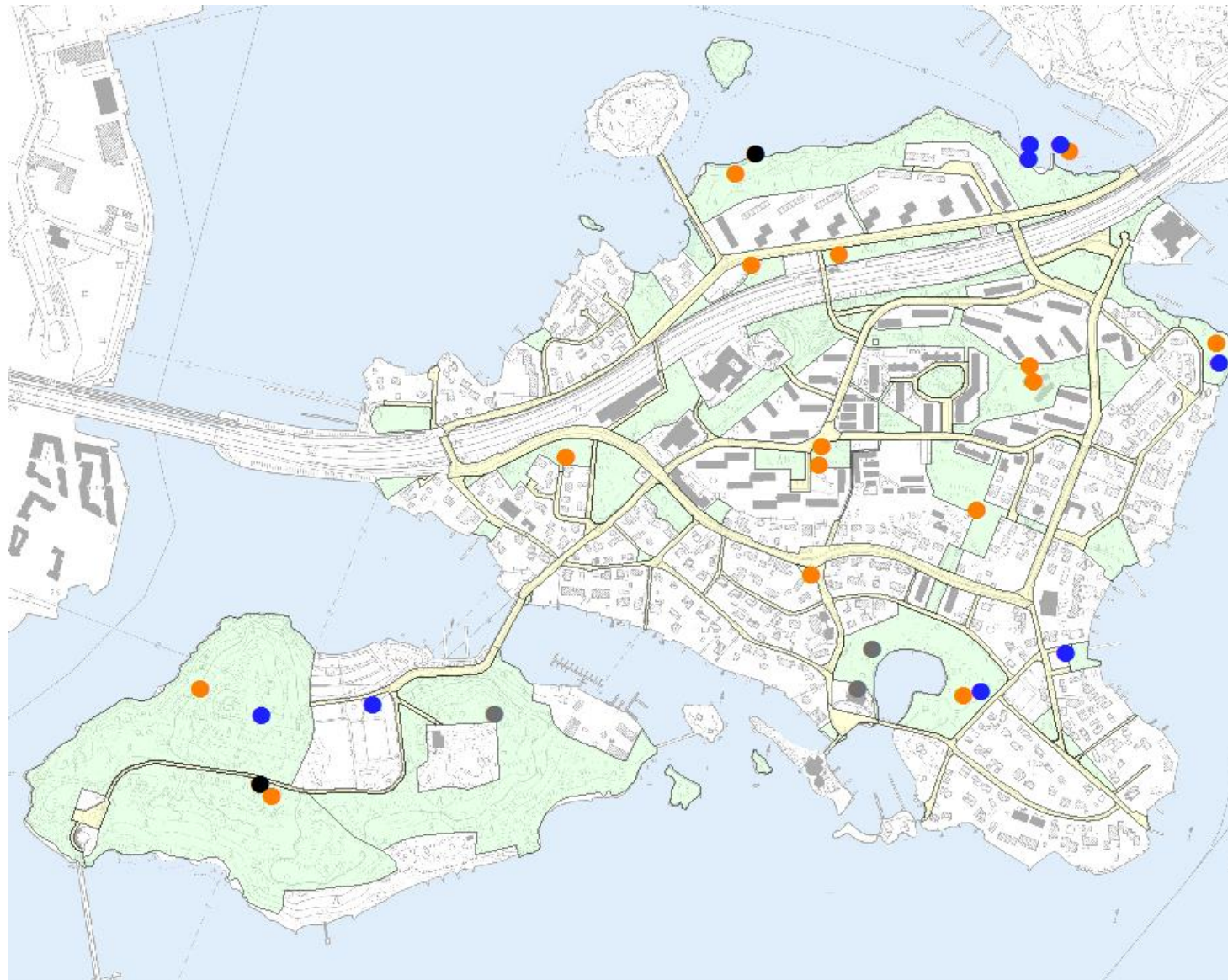
## Hoidon tarpeessa oleva metsä (28)



- Hoidon tarpeessa olevia metsiä on merkitty lähes kaikille puistoalueille
- Kulosaaren rantapuisto
- Risto Rytin puisto
- Axel Ståhlin puisto
- Relanderin aukio
- Eugen Schaumanin puisto
- Mustikkamaa



# Hoidon tarpeessa oleva metsä (28) - ikäryhmittäin



●	65+ vuotta	(3)
●	46-64 vuotta	(8)
●	25-44 vuotta	(15)
●	alle 25 vuotta	(0)
●	ei tiedossa	(2)



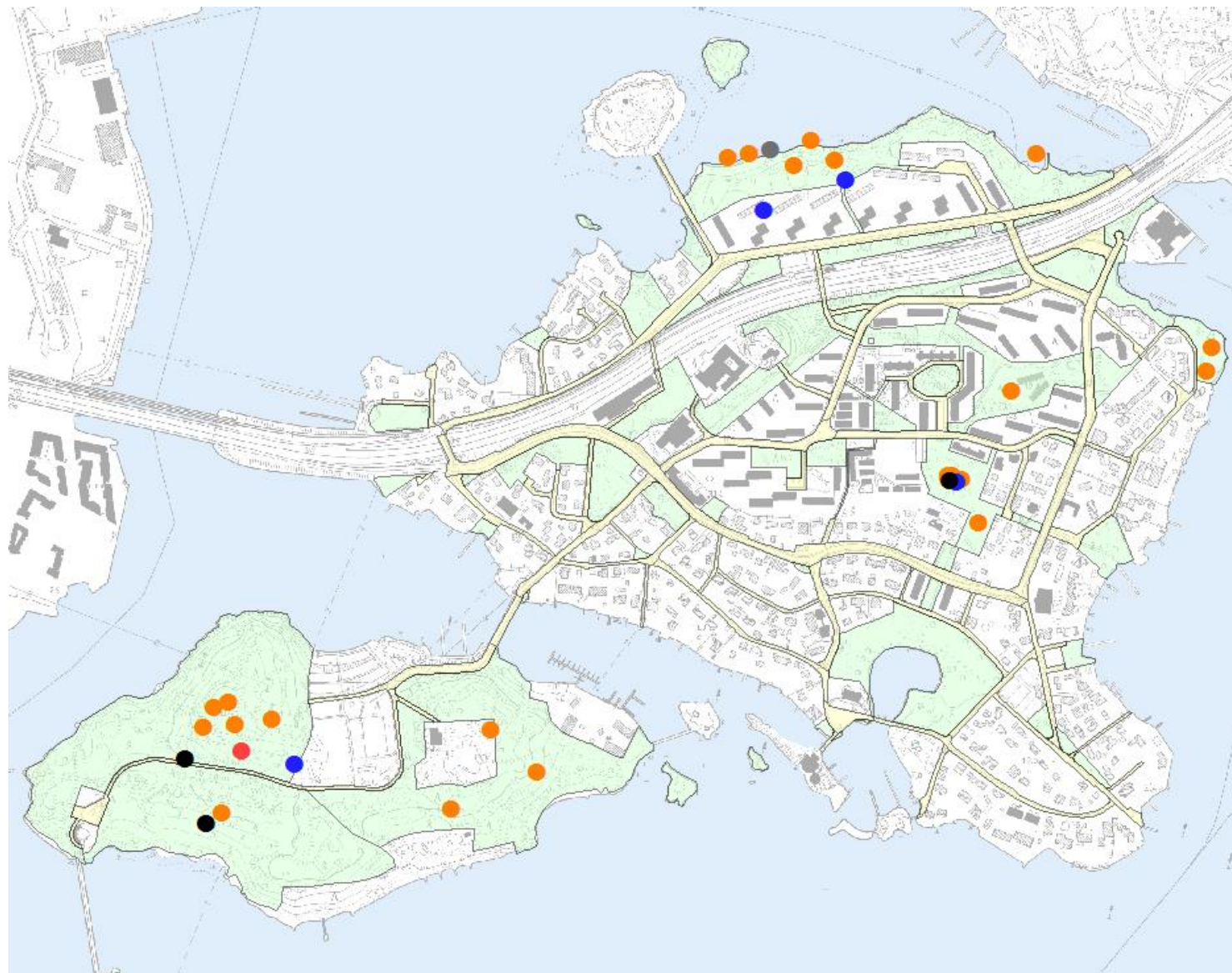
## Metsä, jossa ei saa tehdä hoitotoimenpiteitä (32)



- Metsä, jossa ei saa tehdä hoitotoimenpiteitä
- Kulosaaren rantapuisto
- Kirkkopuisto
- Mustikkamaan länsipuoli



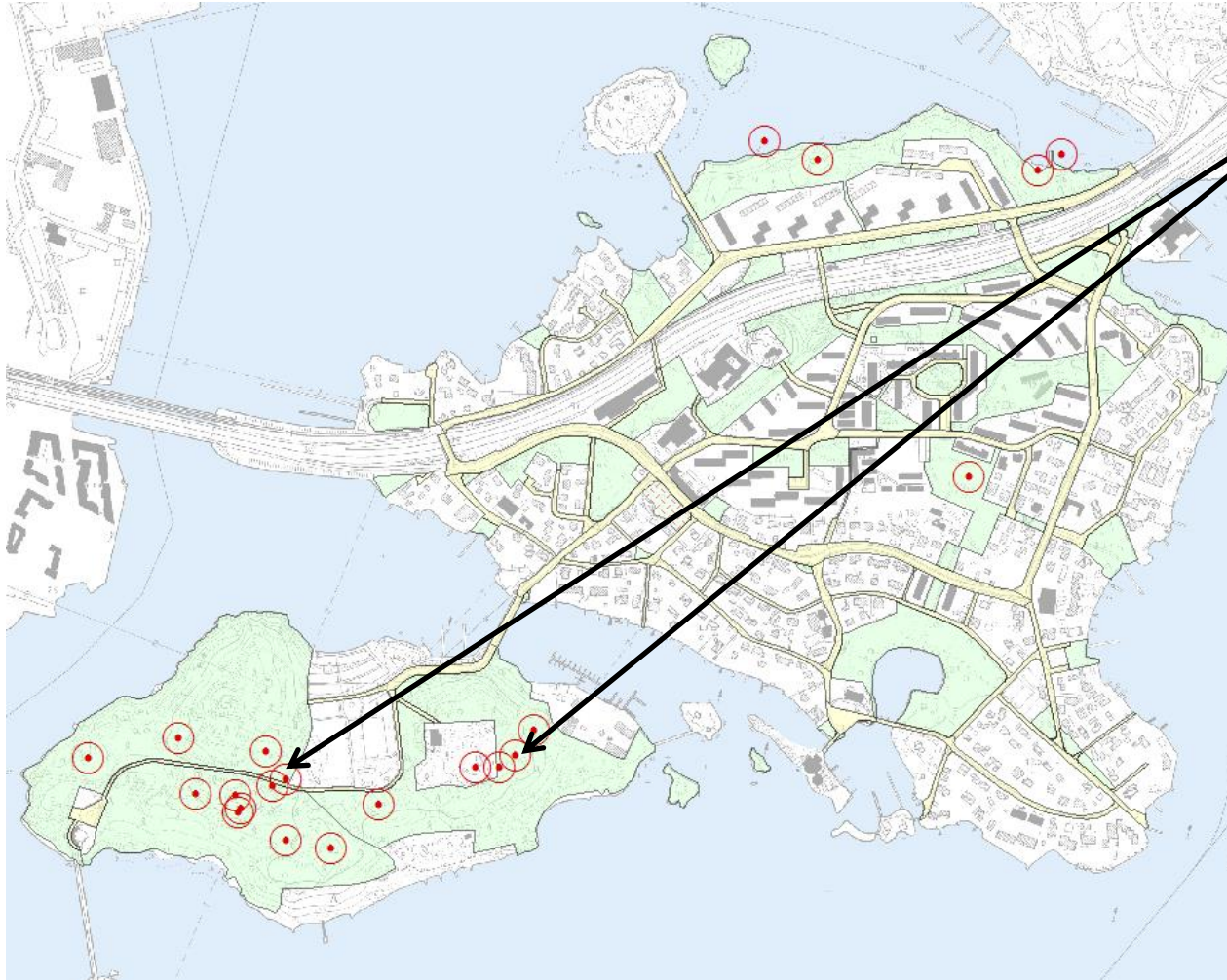
# Metsä, jossa ei saa tehdä hoitotoimenpiteitä (32) - ikäryhmittäin







## Paikka, jonne voisi jättää lahopuita (21)



- Paikka, jonne voisi jättää lahopuita
- Mustikkamaan länsi- ja itäosat



# Paikka, jonne voisi jättää lahopuita (21) – ikäryhmittäin



- 65+ vuotta (2)
- 46-64 vuotta (3)
- 25-44 vuotta (14)
- alle 25 vuotta (1)
- ei tiedossa (1)



- Kulkuyhteyksiä on merkitty useisiin paikkoihin, mutta niistä ei mikään erotu sellaisena, että olisi saanut useampia merkintöjä.



# Kulkuyhteys rakennettava (13) - ikäryhmittäin





## Paikkaan tai reitille tarvitaan valaistus (16)

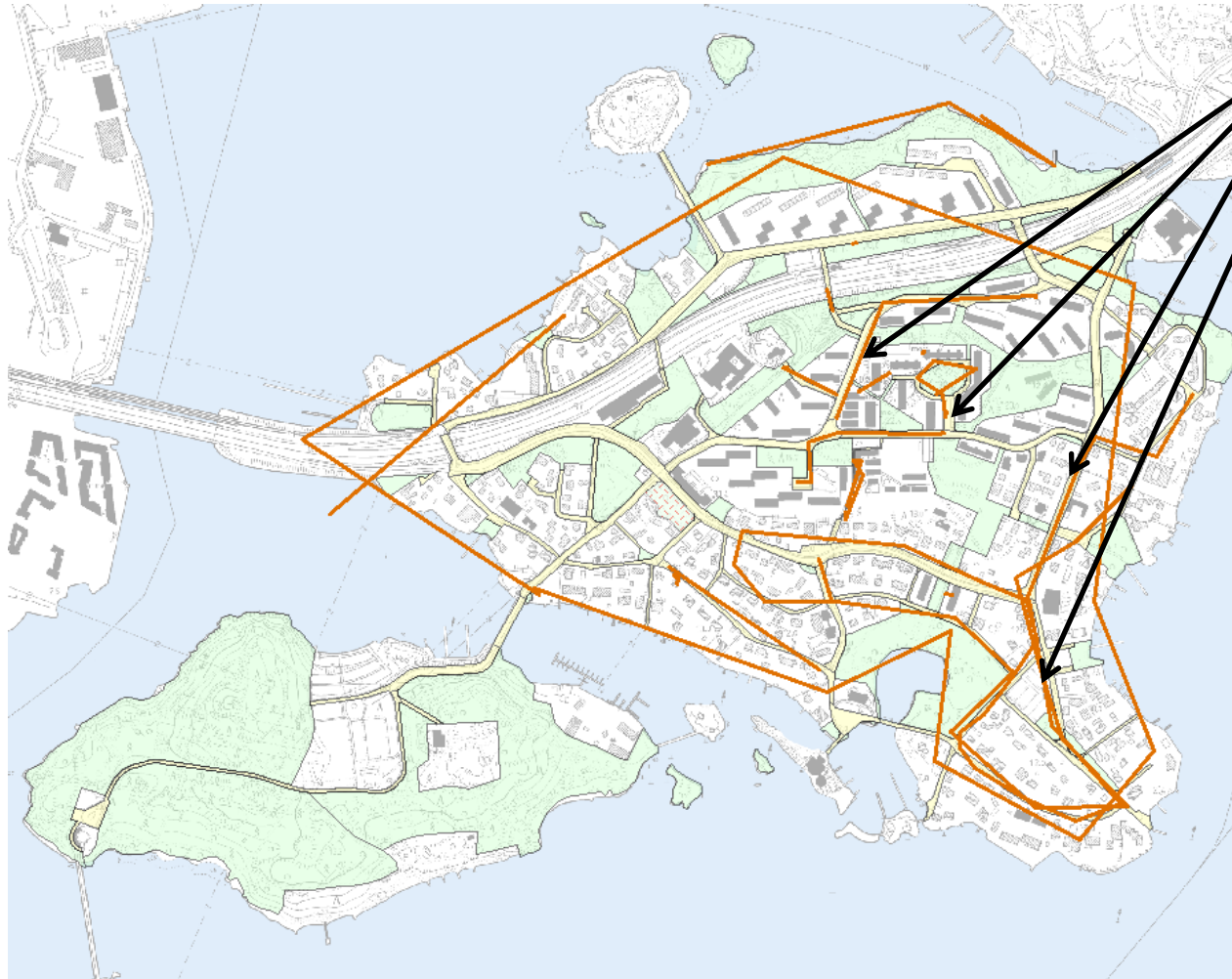


- Valaistuksen tarvetta on merkitty useisiin paikkoihin, mutta niistä ei mikään erotu sellaisena, että olisi saanut useampia merkintöjä.





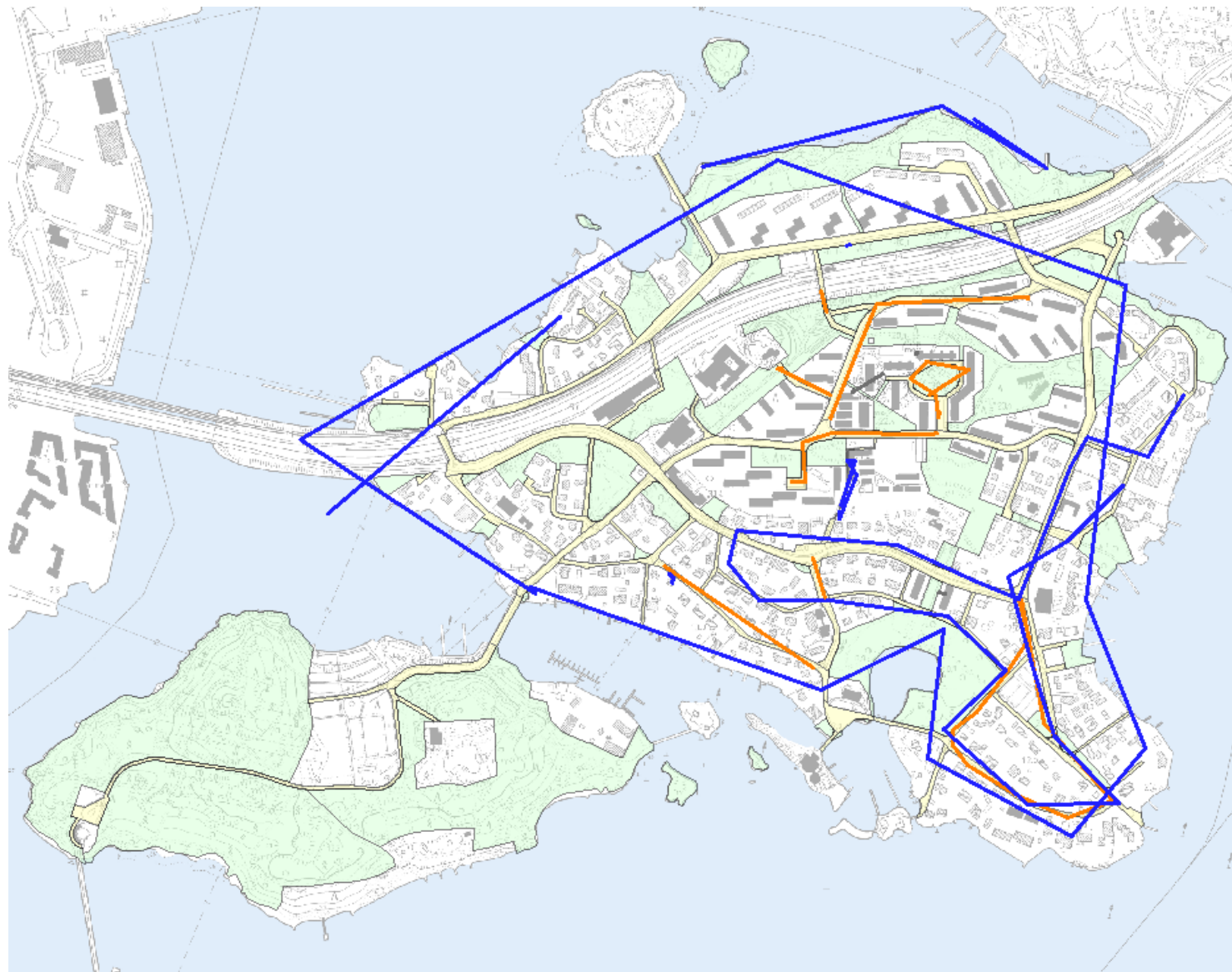
## Kohde, jossa aurausta ja liukkauden torjuntaa parannettava (19)



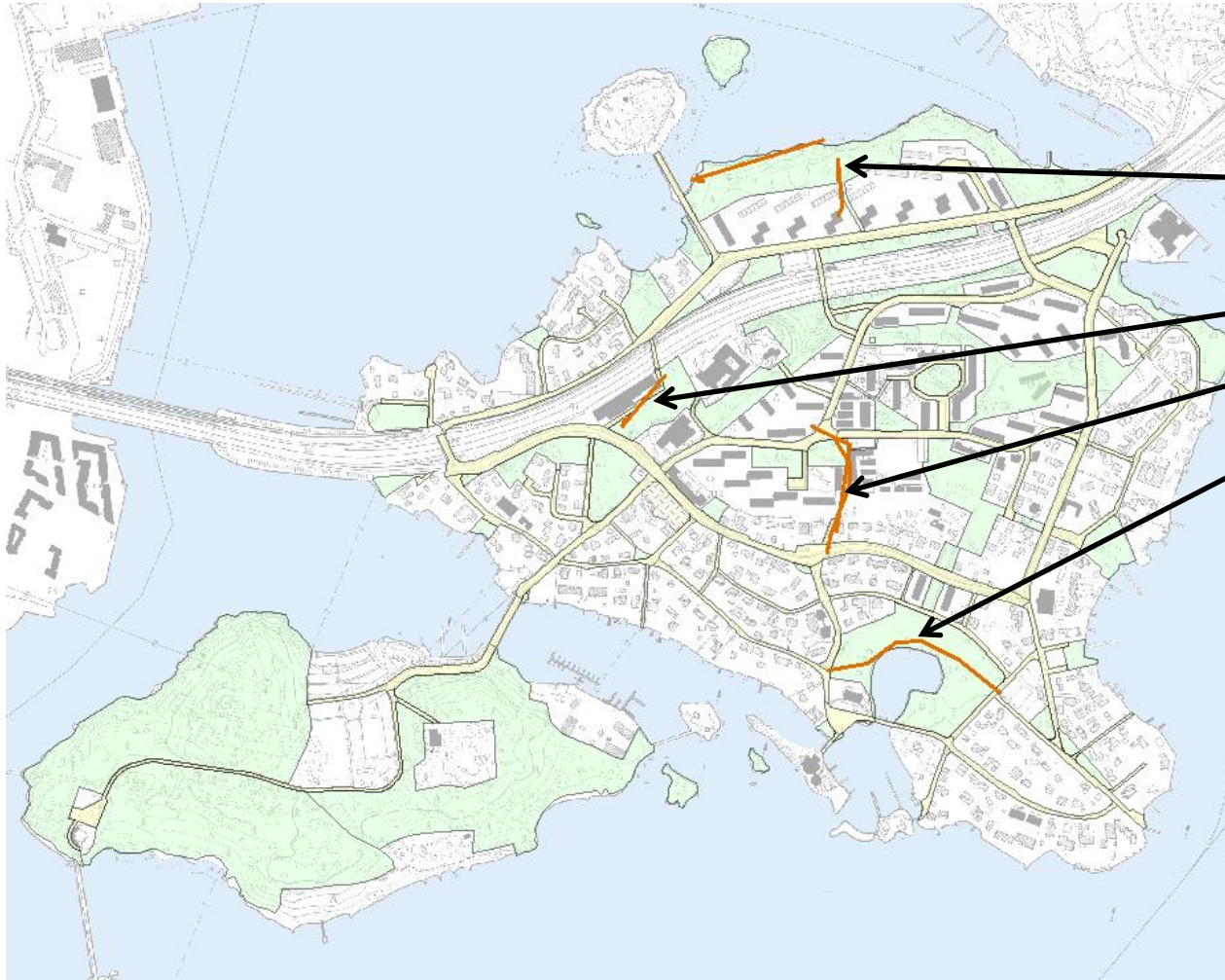
- Aurausta ja liukkauden torjuntaa tarvitaan vastaajien mielestä lähinnä tiealueilla
- Merkinnät sijoittuvat Kulosaaren alueelle



# Kohde, jossa aurausta ja liukkauden torjuntaa parannettava (19) - ikäryhmittäin







- Talvikunnossapidon piiriin toivottavia kulkuyhteyksiä on merkitty vähän
- Kulosaaren rantapuisto
- Tenniskeskus
- Presidentinpolku
- Eugen Schaumanin puisto



# Kulkuyhteys, joka pitäisi ottaa talvikunnossapidon piiriin (7) - ikäryhmittäin





# Yhteenvedoa - Väittämät

- Väittämistä eniten ollaan samaa mieltä siitä, että Mustikkamaan rantareitiltä avautuvat näkymät ovat riittävät, kaduilla ja viheralueilla on turvallista liikkua ja Mustikkamaan käytäväverkosto on toimiva ja turvallinen
- Väittämät siitä, että metsiin pitäisi jättää enemmän lahopuita lisäämään metsän monimuotoisuutta, metsät tulisi hoitaa puistomaisesti lyhyellä aikavälillä ja alueen aurauksesta on huolehdittu hyvin jakavat mielipiteet, sillä näissä on suuri osuus vastaajia, jotka ovat väittämän kanssa eri mieltä, mutta myös iso osuus on samaa mieltä
- Vähiten samaa mieltä ollaan siitä, että alueen metsät pitäisi jättää täysin hoitamatta

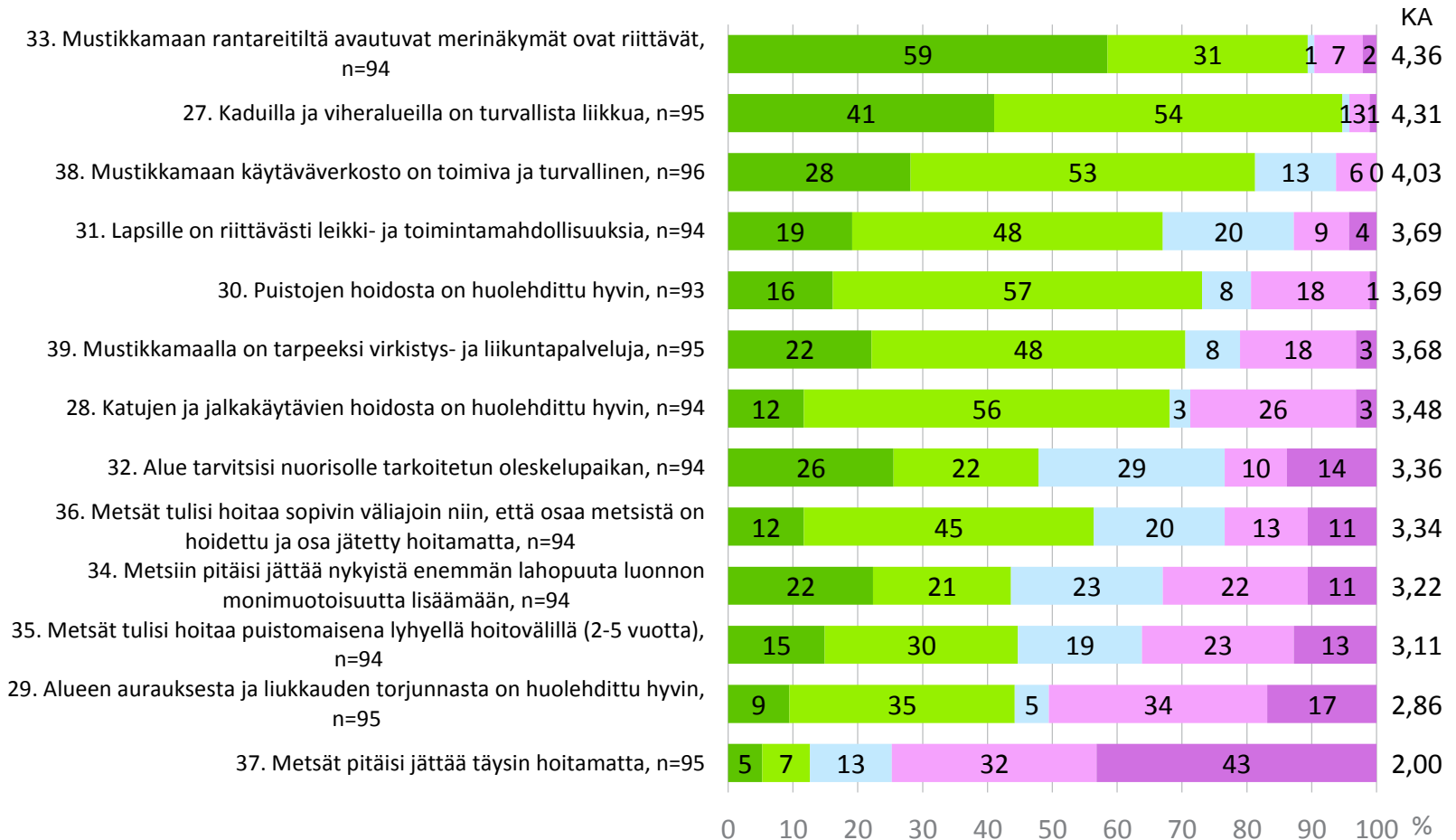




# Väittämät – Kulosaari, Mustikkamaa

n=kysymykseen vastanneet, KA=keskiarvo

■ 5 täysin samaa mieltä ■ 4 jokseenkin samaa mieltä ■ 3 en osaa sanoa ■ 2 jokseenkin eri mieltä ■ 1 täysin eri mieltä

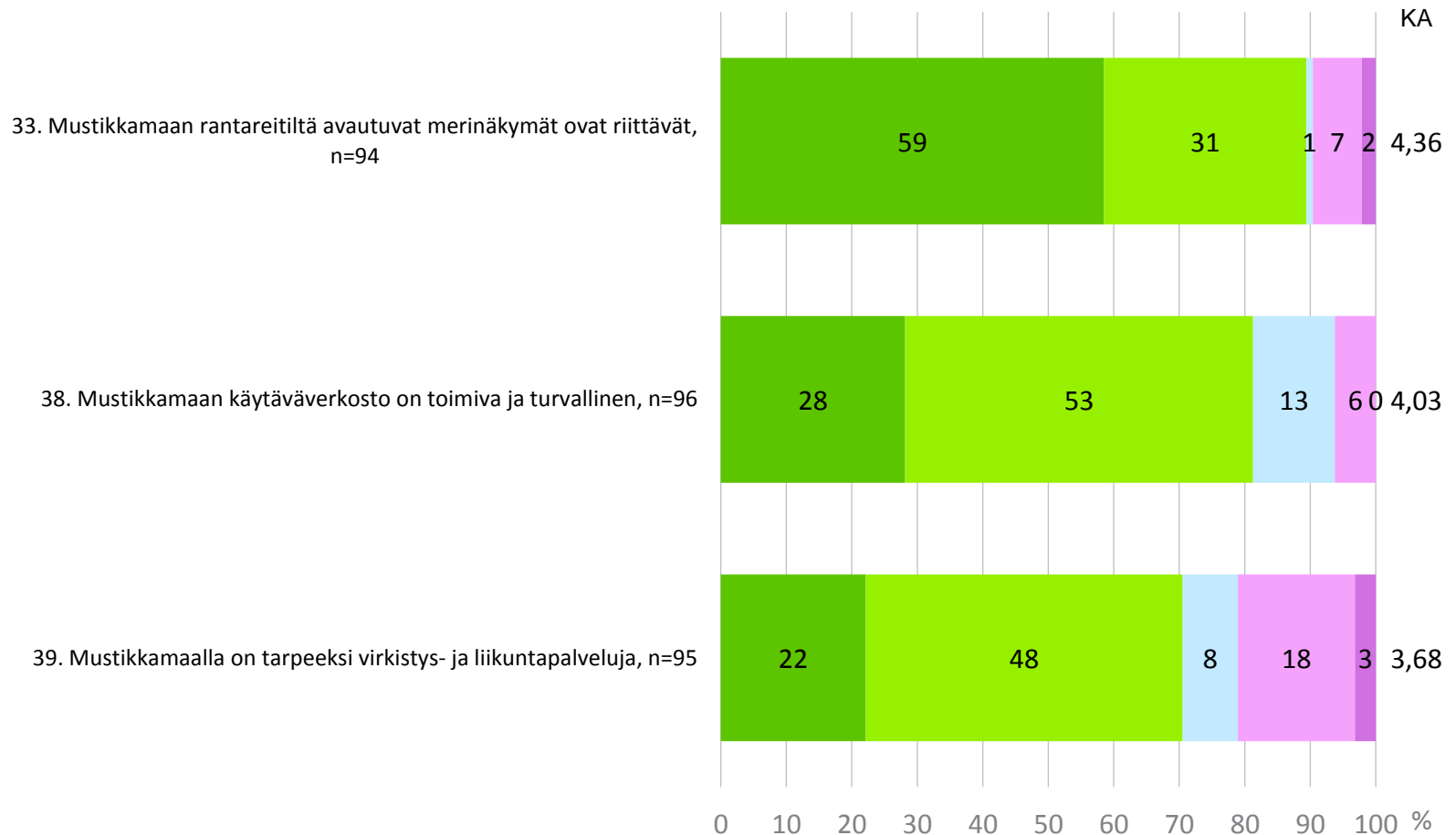




# Väittämät –Mustikkamaan erilliskysymykset

n=kysymykseen vastanneet, KA=keskiarvo

■ 5 täysin samaa mieltä ■ 4 jokseenkin samaa mieltä ■ 3 en osaa sanoa ■ 2 jokseenkin eri mieltä ■ 1 täysin eri mieltä

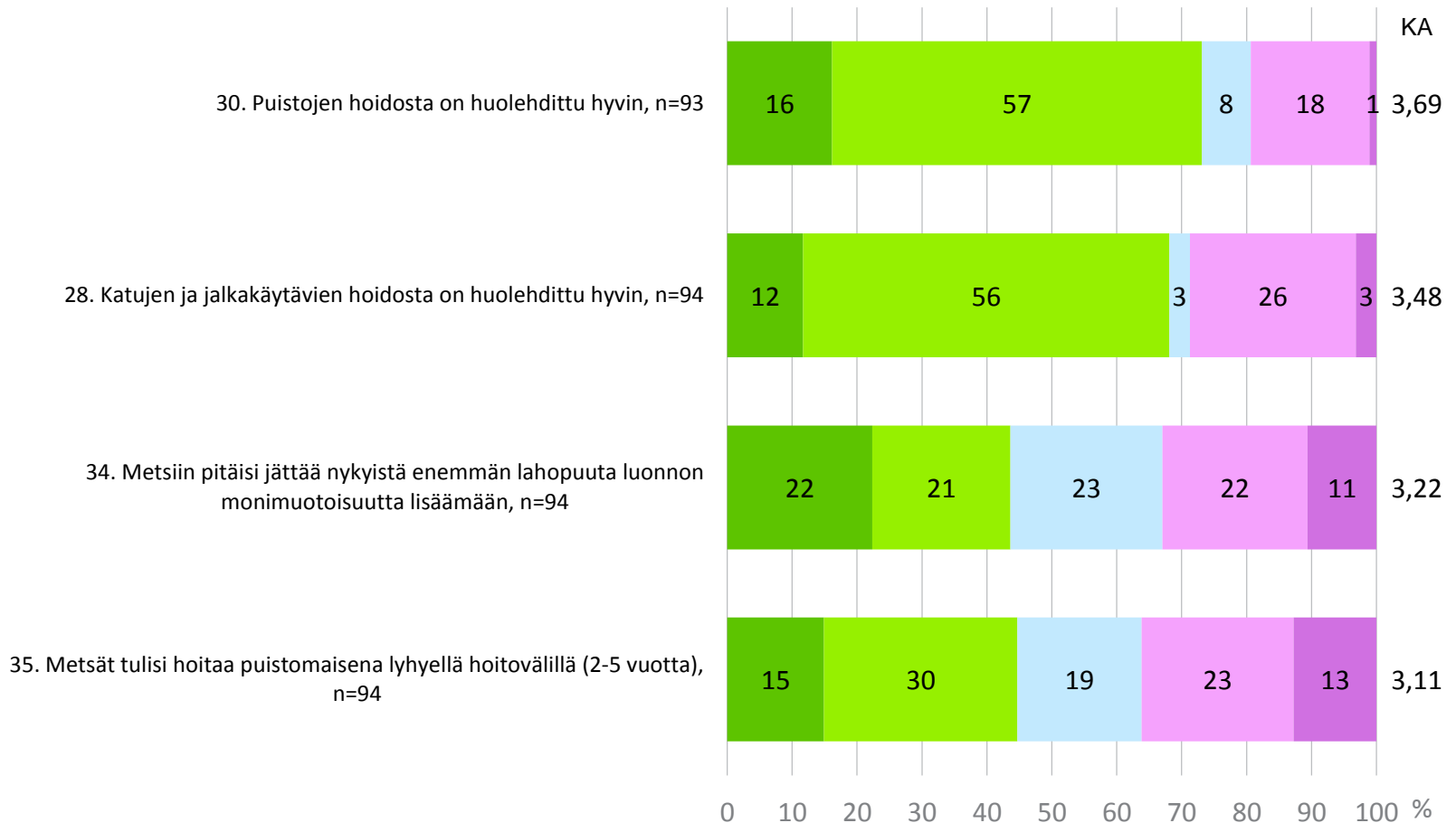




# Väittämät – Mielenpiteet yhteisten alueiden hoidosta

n=kysymykseen vastanneet, KA=keskiarvo

■ 5 täysin samaa mieltä ■ 4 jokseenkin samaa mieltä ■ 3 en osaa sanoa ■ 2 jokseenkin eri mieltä ■ 1 täysin eri mieltä





# Yhteenvedoa tuloksista - vahvuuksia

- Hienot maisemat tai näkymät
  - Kulosaaren rantapuisto, Eugen Schaumanin puisto, Wihurinaukion viereinen silta, Mustikkamaan uimaranta, Mustikkamaan pohjoinen ranta-alue, Mustikkamaan länsikäärki
- Hieno, viihtyisä puisto
  - Kulosaaren rantapuisto, Eugen Schaumanin puisto
- Alue, jossa ulkoilen eniten
  - Kulosaaren rantapuisto, Axel Ståhlen puisto, Risto Rytin puisto, Mustikkamaan liikuntapuisto, Mustikkamaan uimaranta
- Luontoelämyksiä tarjoava paikka
  - Mustikkamaan alue, Kulosaaren rantapuisto, Axel Ståhlen puisto, Kirkkopuisto





# Yhteenvedoa tuloksista - kehittämiskohteita

- Useimmin kriittinen palaute liittyy liikenteen turvattomuuteen ja epäviihtyisään paikkaan tai reittiin sekä rauhattomaan ja meluisaan paikkaan
- Liikenteen turvattomuus: Kulosaaren puistotien ja Rantatöyryn risteys, Risto Rytin tie Naurissaareen päin, Tupasaarentien ja Svinhufvudin tien risteys, Risto Rytin tien ja Risto Rytin kujan risteys, Kulosaaren puistotie, Kyösti Kallion tie, Itäväylän ylittävä silta/Kulosaaren tie
- Epäviihtyisyys: ostoskeskus, metroaseman alue, tenniskeskuksen läheinen alue/alikulku Itäväylän alta
- Rauhaton, meluisa: Itäväylä, ostoskeskuksen alue
- Toimenpiteissä esille nousee kiireisimmin kunnostusta kaipaavat puistot
- Kulosaaren rantapuisto, Axel Ståhlen puisto, Risto Rytin puisto, Vähäniitty, Kramerinlehto, Eugen Schaumanin puisto

