

Helsinki

# Oulunkylän ja Maunun- lan aluesuunnitelma Tekninen raportti

Asukaskysely 2018

## Sisällys

<b>1. Johdanto .....</b>	<b>3</b>
<b>2. Tiedonkeruusta.....</b>	<b>4</b>
2.1 Kyselyn rakenne.....	5
2.1.1 Vastajatiedot.....	5
2.1.2 Karttakysymykset (yhteensä 26 kohtaa) .....	6
2.1.3 Palvelupisteiden kommentointi kartalla (28 kohdetta) .....	7
2.1.4 Väitekysymykset ”Arvioi väitteitä” (4 väitettä).....	7
<b>3. Aineisto .....</b>	<b>8</b>
3.1 Vastaajien taustatiedot .....	8
3.2 Karttamerkinnyt .....	10
3.2.1 Karttamerkintöjen määrät kysymyksittäin .....	11
3.2.2 Karttamerkintöjen määrät katualueittain .....	12
3.2.3 Karttamerkintöjen määrät viheralueittain .....	12
3.3 Vastaukset väitekysymyksiin .....	17
<b>4. Tulosten raportointi ja havainnot tuloksista.....</b>	<b>18</b>
4.1 Kartat.....	18
4.2 Karttapaikannuksiin liittyvät kommentit .....	18

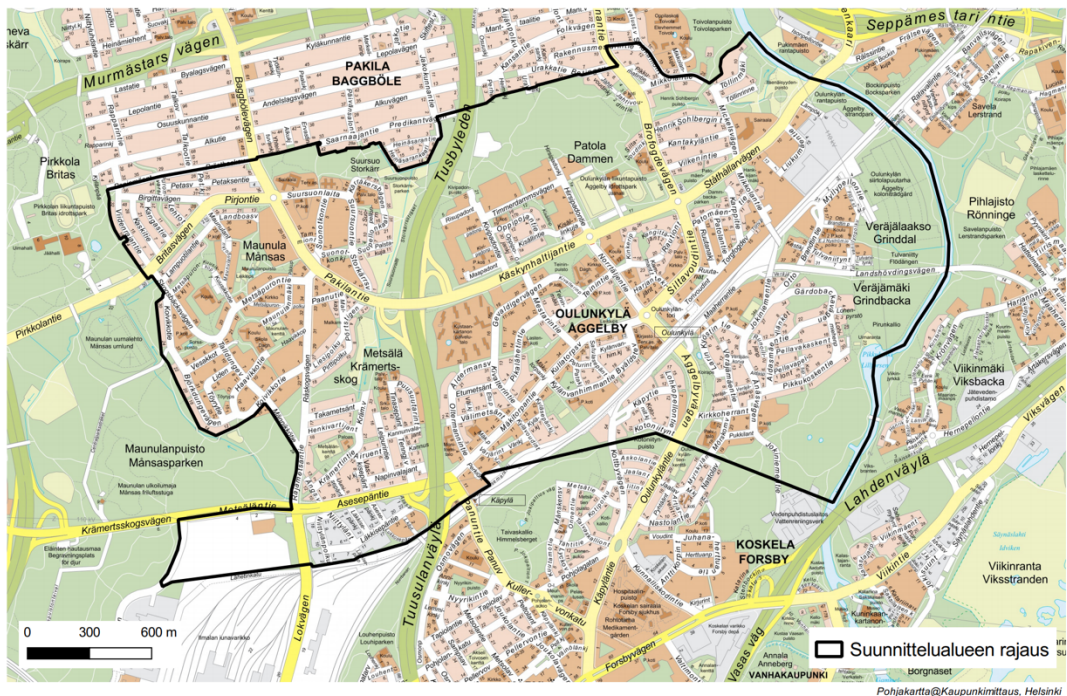
# 1. Johdanto

Helsingin kaupunki järjesti asukaskyselyn osana Maunulan ja Oulunkylän aluesuunnitelman laadintaa. Kyselyllä kartoitettiin asukkaiden ja muiden alueiden käyttäjien mielipiteitä ja näkemyksiä alueen katu- ja viheralueiden hoidon ja kunnostuksen sekä yleisen turvallisuuden ja viihtyvyyden osalta. Kyselyn vastauksista toivottiin lisäksi tietoa ympäristön ja palvelujen puutteista ja vahvuuksista.

Kysely toteutettiin karttapohjaisena verkkokyselynä Mapita Oy:n Maptionnaire-palvelua käyttäen (<https://app.maptionnaire.com/fi/4509>).

Kysely oli avoinna 7.6.-7.7.2018. Kyselyalueeseen kuuluivat Maunula, Metsälä, Patola, Pirkkola, Veräjälakso ja Veräjänmäki.

## Oulunkylän ja Maunulan aluesuunnitelma



### 1 Oulunkylän ja Maunulan aluesuunnitelman aluerajaus

Suunnittelualue kuuluu Helsingin pohjoiseen suurpiiriin. <sup>1</sup>Vuonna 2017 Maunulan kaupunginosassa oli 8971 asukasta ja Oulunkylän kaupunginosassa 14 374 asukasta.

<sup>1</sup> [https://www.hel.fi/hel2/tietokeskus/julkaisut/pdf/17\\_06\\_28\\_Tilastoja\\_1\\_Maki\\_Vuori.pdf](https://www.hel.fi/hel2/tietokeskus/julkaisut/pdf/17_06_28_Tilastoja_1_Maki_Vuori.pdf)

Kyselyyn vastasi 846 henkilöä, ja he jättivät kartalle 6680 merkintää. Vastaukset olivat hyvälaatuisia ja avovastaukset huolella laadittuja.

Mapita Oy on analysoinut Helsingin kaupungin toimittaman Maunulan ja Oulunkylän asukaskyselyn aineiston. Tämä raportti sisältää teknisen kuvauksen aineistosta ja sen analysoinnista. Tarkemmat tulokset löytyvät erillisistä liitteistä.

## 2. Tiedonkeruusta

Kyselyllä kerättiin tietoa alueen vahvuuksista (kyselyn osio ”Parasta alueella”, yhteensä 7 karttakysymystä), epäkohdista ja toimenpiteistä (kyselyn osio ”Mitä alueella pitäisi kehittää ja korjata?”, yhteensä 12 karttakysymystä) sekä luonnonympäristöstä (kyselyn osio ”Luonnonympäristö”, yhteensä 7 karttakysymystä). Karttakysymykset olivat kartalle piirrettäviä pisteitä (paikkoja) ja viivoja (reittejä). Useisiin karttakysymykseen liittyi avoin tekstikommentti tai monivalinta. Lisäksi vastaajat arvioivat kuusi eri väitettä ja kommentoivat kartalle valmiiksi merkittyjä palvelupisteitä avokommentein.

Kyselyn tiedonkeruusta on vastannut Helsingin kaupunki. Kyselyn aihealueet (5 kpl) olivat:

- Vastaaajatiedot
- Parasta alueella
- Mitä alueella pitäisi kehittää ja korjata
- Luonnonympäristö
- Palveluiden kehittäminen ja arviointi

## 2.1 Kyselyn rakenne

### 2.1.1 Vastaajatiedot

**Suhteesi Oulunkylän ja Maunulan alueeseen (pakollinen kysymys)**

Asun alueella  
 Työskentelen alueella  
 Yritykseni sijaitsee alueella  
 Vierailen alueella säännöllisesti  
 Vierailen alueella toisinaan  
 Muu

Jos muu, mikä?

**Millä alueella vaikutat:**

Maunula  
 Metsälä  
 Patola  
 Pirkkola  
 Veräjälakso  
 Veräjämäki

**Ikä**

**Sukupuoli**

Nainen  
 Mies  
 En halua sanoa

**Kotitalouteeni kuuluu tällä hetkellä**

## 2.1.2 Karttakysymykset (yhteensä 26 kohtaa)

### PARASTA TÄLLÄ ALUEELLA

- Suosikkipaikkani alueella  
Tämän paikan esittelin vierailleenikin
- Suosikkireittini  
Tätä reittiä kujen mielelläni
- Alue, jossa ulkoilen eniten  
Täällä harrastan ja viihdyn ulkona
- Virkistytymisen paikka  
Täällä rentoudun ja rauhoitun
- Hieno maisema tai näkymä
- Tärkeä kohtaamispaikka  
Tämä on tärkeä kohtaamisen ja sosiaalisuuden paikka yleisillä alueilla
- Tärkeä viheralue

### MITÄ ALUEELLA PITÄISI KEHITTÄÄ TAI KORJATA?

- Vaikeakulkuinen reitti  
Haastava kulkuvyöhyke, esim. lapuille, vanhuksille tai polkupyöräilijöille
- Puuttuva reittiyhteys  
Tänne toivoisin uuden reittiyhteyden
- Täälle reitille toivoisin talvikunnossapitoa
- Tämä reitti tai alue tulvi ja lätkähtyy usein
- Kunnostusta kaipaava puisto tai luonnonmukainen alue
- Kunnostusta kaipaava katu tai aukio
- Täällä pitäisi lisätä tai kunnostaa penkkejä
- Tänne tarvitaan lisää roska-astioita
- Tänne tarvitaan lisää valaistusta
- Turvaton paikka  
Kerro mikä paikka on turvaton
- Epämielelyttävä paikka  
Esim. meluista tai roskaisten paikkojen
- Muu ehdotus

### LUONNONYMPÄRISTÖ

- Luontolämyksiä tarjoava paikka  
Kerro lisää
- Tätä paikkaa voisi avata näkyväksi ympäröivään maisemaan  
Kerro lisää
- Paikka, jossa haluaisin päättää veden äänen
- Metsä, jolle tulisi tehdä hoitotoimenpiteitä  
Kerro lisää
- Metsä, jolle ei tulisi tehdä hoitotoimenpiteitä  
Kerro lisää
- Muu luontoympäristö, jonka toivoisin säilyvän  
Kerro lisää
- Muu luontoympäristö, jota toivoisin kehittäväksi  
Kerro lisää

### 2.1.3 Palvelupisteiden kommentointi kartalla (28 kohdetta)

**Kartalla näkyvät palvelupisteet:**

- Leikki- ja ulkoilupaikka / Lekplats / Play area
- Leikki- ja ulkoilupuisto / Lekpark / Play park
- Koira-aitaus / Hundinhägnad / Dog enclosure
- Luistelukenttä / Skridskobana / Ice rink
- Ulkokuntoiluvälineet / Konditionsparck för utomhuskativiteter / Outdoor sport equipment

Miten haluaisit kehittää tätä paikkaa?

Tallenna

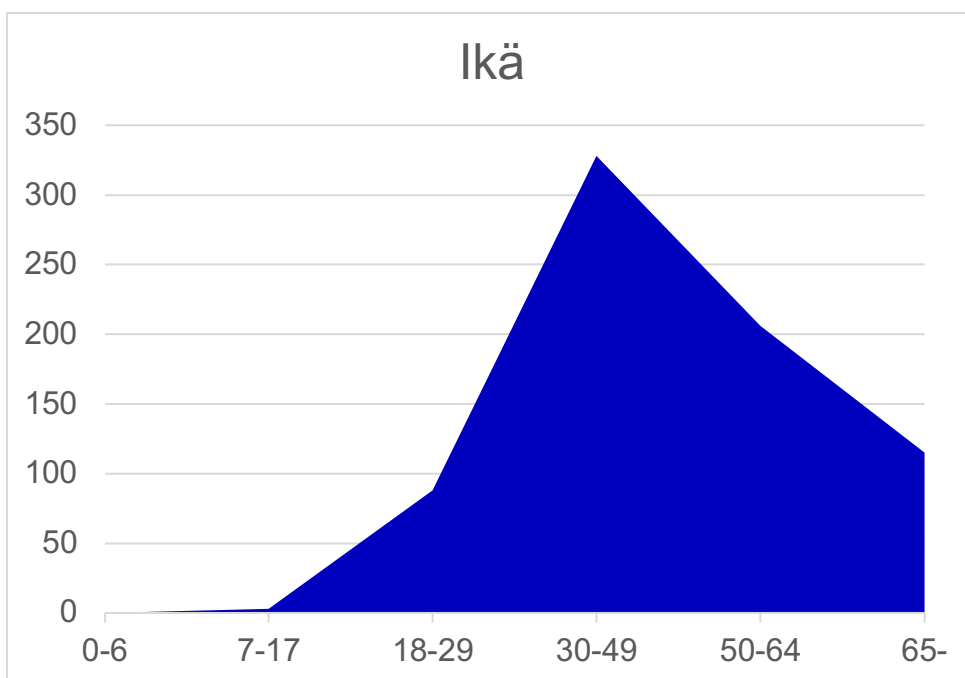
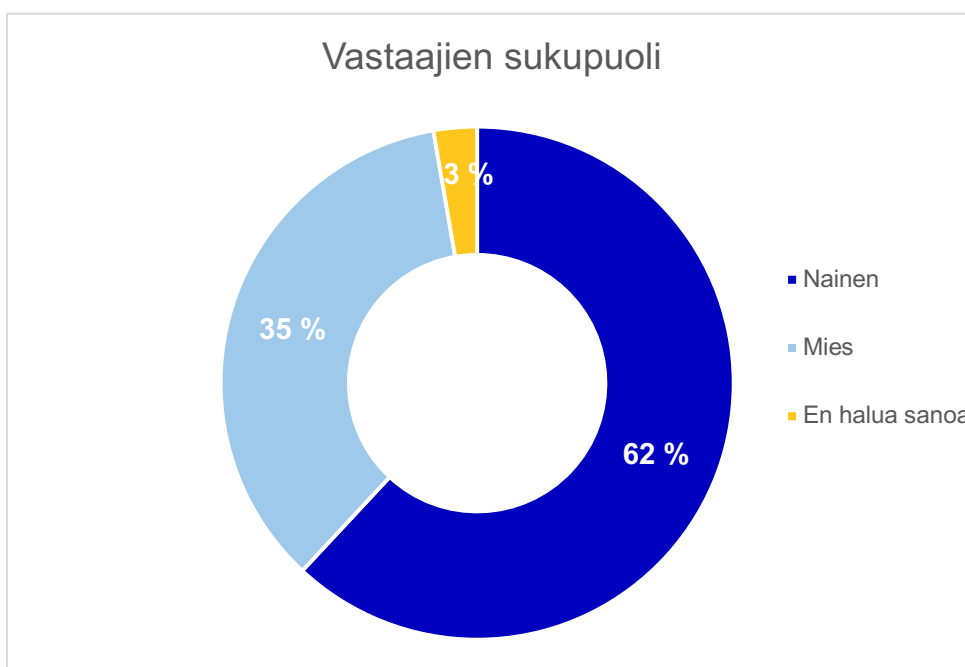
### 2.1.4 Väitekysymykset ”Arvioi väitteitä” (4 väitettä)

<p>Alueella on lapsille riittävästi leikki- ja ulkoilumahdollisuuksia</p>		<p>Alueella tulisi lisätä lapsille suunnattuja leikki- ja ulkoilumahdollisuuksia</p>
<p>Nuorille on riittävästi oleskelu- ja toimintamahdollisuuksia alueella</p>		<p>Nuorille tulisi olla enemmän oleskelua ja erilaista toimintaa mahdollistavia paikkoja</p>
<p>Yleisiltä alueilta löytyy riittävästi vanhuksille sopivia ja miellyttäviä paikkoja</p>		<p>Alueella ei ole vanhuksille suunnattuja paikkoja</p>
<p>Alueen ulkoilureitistö on yksipuoleinen ja riittämätön</p>		<p>Alueella on monipuolisesti eriluontoisia ulkoilureittejä, jotka ovat viihtyisiä ja toimivia</p>

# 3. Aineisto

## 3.1 Vastaajien taustatiedot

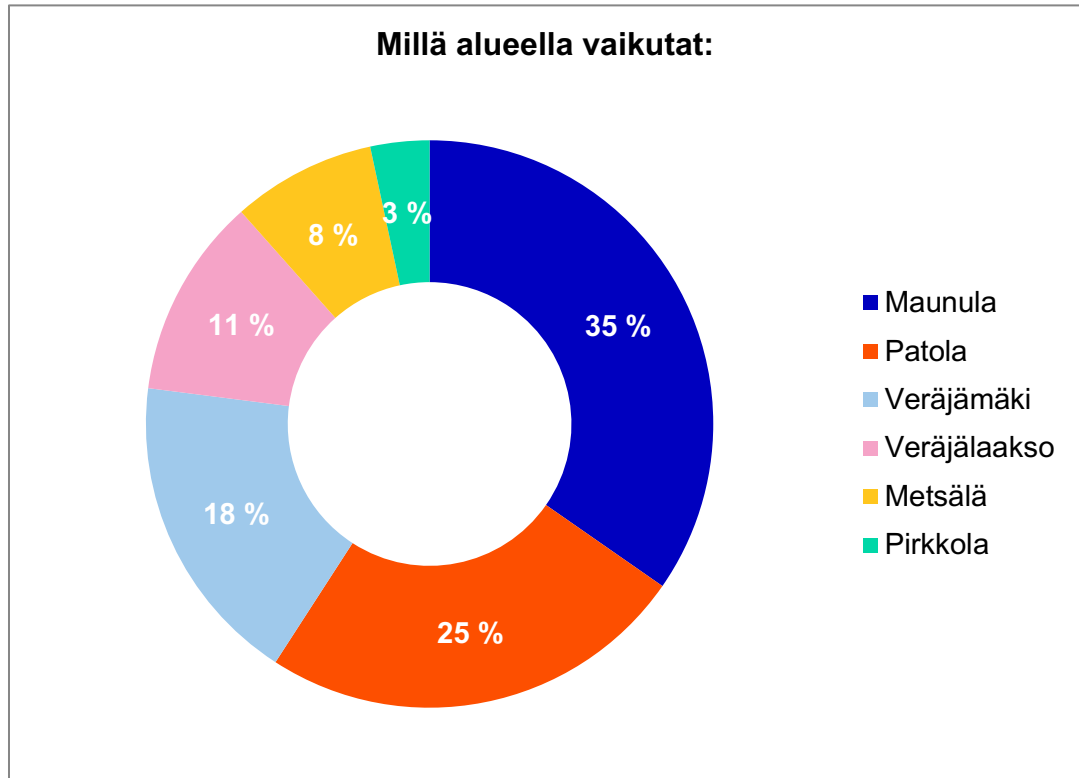
Kyselyyn vastasi 846, joista 804 vastasi sukupuolta koskevaan taustakysymykseen. Heistä 498 (61 %) oli naisia, 284 (35 %) miehiä ja 22 (3 %) ei halunnut kertoa.





740 vastaajaa ilmoitti mihin ikäryhmään he kuuluvat. Lähes puolet vastaajista oli 30-49 -vuotiaita vastaajia (44 %). Nuorimpaan vastaajaryhmään kuuluvia (7-17 -vuotiaat) oli 3 kappaletta.

Vastaajista 35 % kertoi vaikuttavansa Maunulan alueella, 25 % Patolassa ja 18 % Veräjämä-  
essä. Vähiten vastaajia oli Metsälästä (3 %) ja Pirkkolasta (8 %).



## 3.2 Karttamerkinnot

Vastaajat jättivät karttapohjaisiin kysymyksiin 6680 merkintää. Kartalle merkittiin paikkoja ja reittejä laajasti koko alueelle ja niihin annetut vastaukset olivat huolella laadittuja ja hyvälaatuisia. Pistemerkinnot annettiin suhteellisesti paljon enemmän kuin reittimerkinnot. Tämä selittyy osaltaan sillä, että pistemäisten merkintöjen antaminen on vastaajalle helpompaa ja nopeampaa.



Muutamit yksittäiset vastaajat merkitsivät kartalle kymmeniä pisteitä, mutta yleisesti ottaen tämä ei ollut aineistossa suuri ongelma. Eniten pisteitä kartalle merkinnyt vastaaja jätti 78 karttamerkintää. Kaksi vastaajaa oli jättänyt kartalle yli 70 merkintää (78 ja 73). Kuitenkin valtaosa näistä pisteistä jakautui kaikkien karttakysymysten kesken (26 karttakysymystä) ja levittyi melko laajalle alueelle ja useampaan kohteeseen. Pisteitä karsittiin, mikäli oli selkeästi havaittavissa, että vastaaja yritti vääristää tuloksia. Tarkastelu tapahtui 50 x 50 m soluista muodostuvan ruudukon

avulla. Mikäli yksi vastaaja oli jättänyt enemmän kuin viisi merkintää yhteen kysymykseen, pisteitä poistettiin. Käytännössä laajamittaista tulosten vääristelyä ei kuitenkaan ollut tapahtunut, joten pisteitä poistettiin vain muutamia.

### 3.2.1 Karttamerkintöjen määrät kysymyksittäin

Vastausten määrissä esiintyi vaihtelua eri kysymysten välillä jonkin verran. Voidaan päätellä, että osa kysymyksistä oli vastaajille mielekkäämpiä tai helpompia kuin toiset.

#### Parasta alueella

Kysymys	Merkintämäärä	Kommenttimäärä
Tärkeä viheralue	782	-
Suosikkipaikkani alueella	701	563
Alue, jossa ulkoilen eniten	648	-
Suosikkireittini	626	-
Hieno maisema tai näkymä	439	339
Virkistäytymisen paikka	422	-
Tärkeä kohtaamispaikka	383	301

Parasta alueella -osiossa eniten merkintöjä keräsi kysymys ”Tärkeä viheralue” (782 merkintää). Eniten kommentteja liitettiin kysymykseen ”Suosikkipaikkani alueella” (563 kommenttia). Vähiten merkintöjä sekä kommentteja keräsi kysymys ”Tärkeä kohtaamispaikka” (383 merkintää ja 301 kommenttia).

#### Mitä alueella pitäisi kehittää ja korjata

Kysymys	Merkintämäärä	Kommenttimäärä
Epämiellyttävä paikka	217	-
Turvaton paikka	187	-
Tänne tarvitaan lisää roska-astioita	182	-
Muu ehdotus	179	179
Täällä pitäisi lisätä tai kunnostaa penkkejä	168	-
Kunnostusta kaipaava puisto tai luonnonmukainen alue	165	-
Vaikeakulkuinen reitti	138	-
Kunnostusta kaipaava katu tai aukio	128	-
Puuttuva reittiyhteys	106	-
Tälle reitille toivoisin talvikunnossapitoa	92	-
Tänne tarvitaan lisää valaistusta	91	-
Tämä reitti tai alue tulvii ja lätköityy usein	87	-
Tältä paikalta voisi avata näkymiä ympäröivään maisemaan	27	-

Mitä alueella pitäisi kehittää ja korjata-osiossa eniten merkintöjä keräsi kysymys ”Epämiellyttävä paikka” (217 merkintää) ja vähiten ”Tältä paikalta voisi avata näkymiä ympäröivään maisemaan”.

## Luonnonympäristö

Kysymys	Merkintämäärä	Kommenttimäärä
Luontoelämyksiä tarjoava paikka	246	153
Muu luontoympäristö, jonka toivoisin säilyvän	237	-
Metsä, jolle ei tule tehdä hoitotoimenpiteitä	207	-
Metsä, jolle toivon hoitotoimenpiteitä	86	-
Muu luontoympäristö, jota toivoisin kehitettävän	73	53
Paikka, jossa haluaisin päästä veden ääreen	63	-
Tältä paikalta voisi avata näkymiä ympäröivään maisemaan	27	21

Eniten merkintöjä ja kommentteja keräsi kysymys ”Luontoelämyksiä tarjoava paikka” (246 merkintää, 153 kommenttia). Vähiten merkintöjä ja kommentteja keräsi kysymys ”Tältä paikalta voisi avata näkymiä ympäröivään maisemaan” (27 merkintää ja 21 kommenttia).

### 3.2.2 Karttamerkintöjen määrät katualueittain

Katualue	Korjattavaa	Luonnonympäristö	Parasta alueella
Aidasmäentie	2		2
Airuentie	1		1
Asesepänpolku	1		
Asesepäntie	15		
Etumetsäntie	2		2
Haavikkopolku			1
Haavikkotie	4		
Harjantekijäntie	1		2
Henkivartijantie	2		
Hirsipadontie	2	1	2
Jokiniementie	10	3	5
Kammantekijäntie			1
Kannunvalajantie	3		
Kantakyläntie	2		
Kaskitie			2
Kengittäjäntie	2		3
Kestikuja	1		
Kinkeripolku			1
Kirkkoherrantie	12	1	2
Kisällintie	1		
Kivalterinpolku	2		1
Kivalterintie	1		1
Kivipadontie	3	1	2
Klv - P K Y	60	9	13
Koivikkotie			7
Krämertintie	9		6

Katualue	Korjattavaa	Luonnonympäristö	Parasta alueella
Kuusikkotie	7	1	
Kylänvanhimmankuja	1	1	1
Kylänvanhimmantie	7		8
Kyläsepänkuja	1	1	
Kylävoudintie	1		1
Käpylänasemaraitti	7		1
Käpytie			1
Käskynhaltijantie	18	13	40
Lamputilantie	6		1
Larin Kyöstin tie	10		8
Leipurintie	1		
Liesipolku			2
Liukumäentie	1		
Lohenpyrstö	1		
Lohimiehenpolku	2		
Läkkisepänkuja	1		
Läkkisepäntie	2		1
Lämpökuja			1
Maaherrantie	33	6	17
Maapadontie	1		
Malkapolku			1
Maunulanmäki	3		2
Maunulanpolku	3		
Maunulantie	5		
Mestarintie	5		1
Metsäpuronpolku	5		1
Metsäpurontie	24		14
Mikkolantie	4	3	
Myllypellontie	2		1
Myrskyläntie	4		2
Mäkitorpanpolku	1		
Mäkitorpantie	52		22
Männikkötie	4	1	9
Napinvalajantie	1		
Niittylänpolku	1		3
Niittyläntie	2		
Norrtäljentie	4		4
Oltermannintie	3		2
Otto Brandtin tie	5		
Oulunkylänpolku	7		
Oulunkyläntie	62		21
Oulunkyläntori	17		3

Katualue	Korjattavaa	Luonnonympäristö	Parasta alueella
Paanutie	1		
Pakilantie	49	3	14
Palstakuja	1		1
Panuntie	9		1
Papinmäentie	1		
Patakuja	1		
Patolantie	1		
Pellavakaskentie	1		1
Pellavapellontie			2
Perkiöntie	3		
Petaksenkuja	4		
Petaksentie	1		2
Pikalähetintie			2
Pikkukoskentie	2	1	3
Pikkupolku	2		1
Pirjontie	8	2	8
Pirkkolantie	3	1	1
Pirttipolku	1		5
Pukinmäenkaari			1
Pukkilantie	1		2
Rajametsäntie	7		2
Rautiontie	1		
Runoilijanpolku	1		1
Ruutanakuja			2
Ruutanatie	1		6
Satulasepäntie	1		2
Siltavoudinkuja	2		
Siltavoudintie	10		11
Suonotkonkuja	1	1	1
Suonotkontie	6		1
Suopellonkaari	6	3	2
Suursuonlaita			1
Suursuontie	3		2
Takametsäntie	1		
Tammiontie	4		
Teinintie	6		3
Tinasepäntie	3		1
Torivoudinpolku			1
Torivoudintie	9	1	5
Tulvaniitynpolku	2		
Tulvaniityntie	1		
Tuusulanväylä	47	17	81

Katualue	Korjattavaa	Luonnonympäristö	Parasta alueella
Töllinmäki			2
Töllinrinne	2		
Töyrytie	2		2
Uunisepäntie	1		
Vaskisepäntie	2		1
Veräjä	2	1	
Veräjämäentie	4		1
Veräjänkorva			1
Vesakkotie			1
Veturitie	1		
Vilkenintie	2		
Välimetsäntie	6		2
Värikuja	2		
Värjärintie	4		1
Yhdyskunnantie		2	
<b>Yhteensä</b>	<b>679</b>	<b>73</b>	<b>399</b>

### 3.2.3 Karttamerkintöjen määrät viheralueittain

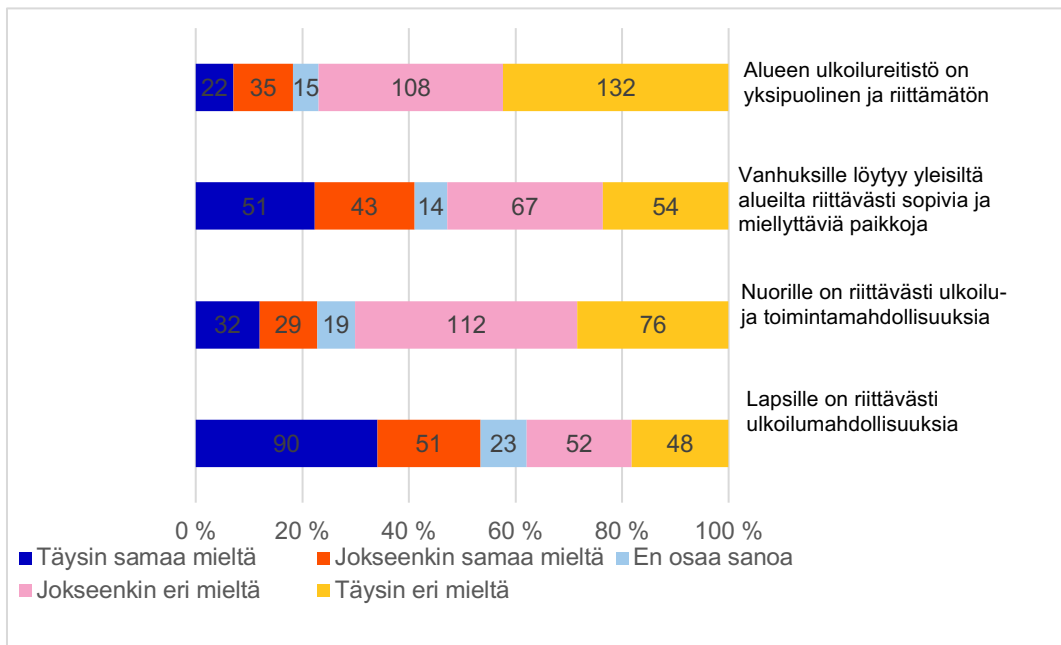
Viheralue	Korjattavaa	Luonnonympäristö	Parasta alueella
Aidasmäenpuisto	2	15	17
Hankkijanmäki	3	4	2
Henrik sohlbergin puisto	10	16	37
Hirspadonpuisto	2	4	1
Itsenäisyydenpuisto	23	42	135
Jokiniemenpuisto	7		17
Kaarlo haltian puisto	2		1
Karppipuisto		1	1
Keskuspuisto		3	13
Kestipuisto			2
Kinkeripuisto			3
Kirsikkapuro	3	5	28
Kisällinpuisto			1
Koivikkopuisto			4
Kotoniitynpuisto		2	
Krämertinpui	2		8
Kustaankartanon laitapuisto			1
Kuusikkopuisto	27	9	7
Kylänvanhimmanpuisto	15	8	47

<b>Viheralue</b>	<b>Korjattavaa</b>	<b>Luonnon- ympäristö</b>	<b>Parasta alu- eella</b>
Käypuisto	2	1	
Käskynhaltijanpuisto			5
Lampuodin puisto	2	1	2
Leikkipuisto maunula	11	4	38
Leikkipuisto mäkitorppa	4	2	55
Maaherrantie	4		
Malkarinne	1		
Maunulan kenttä	2		1
Maunulanpuisto	38	5	32
Mestarinpuisto	6	5	15
Mäkitorpanpuisto	9		33
Männikköpuisto			1
Männikkötie	2		
Oulunkylän rantapuisto	8	21	16
Oulunkylän siirtolapuutarha	9	9	70
Oulunkylän tori / tapio rautavaara	7		1
Oulunkylän urheilupuisto	54	121	354
Oulunkyläntienkenttä	1	2	3
Patomäenpuisto	14	5	19
Pikkukosken puistometsä	25	169	299
Pikkukoskenpuisto	42	68	162
Pikkukoski	34	22	187
Pirttipolunpuisto	12	16	51
Puistikko	1	2	2
Puistokaista	8		4
Puistometsä	3	7	3
Rajametsäntien puistikko	3	9	11
Rata, rautatieasema - tikkurila	100	10	17
Risupadonpuisto	5	2	8
Ruutanapuisto	7		11
Sorsapuisto	18	2	25
Suojapuisto	9	1	4
Suojavyöhyke	8	1	30
Suonotkonpuisto	5	1	5
Suopellonmäki	1		
Suopellonpuistikko	1		
Suursuonpuisto	45	35	128
Taiteilijanpuisto	19	9	47
Taivaskallio	1		3
Tapio rautavaaran puisto	7		2
Teininpuisto	4	10	20
Tontti		1	5
Tulvaniitty	28	23	86



Viheralue	Korjattavaa	Luonnon- ympäristö	Parasta alu- eella
Töyrypuisto	1	2	6
Yrjö rantalan puisto	3	1	1
<b>Yhteensä</b>	<b>660</b>	<b>676</b>	<b>2087</b>

### 3.3 Vastaukset väitekytymyksiin



# 4. Tulosten raportointi ja havainnot tuloksista

## 4.1 Kartat

Karttaesitykset on raportoitu powerpoint-muotoisessa yhteenvedossa sekä suunnittelijoille suunnattuna interaktiivisena karttasovelluksena Carto-palvelussa. Powerpoint-muotoisesta yhteenvedosta on poistettu suunnittelualueen ulkopuolelle merkityt vastaukset. Interaktiiviseen karttasovellukseen otettiin mukaan myös alueen alkupuolelle merkityt pisteet, koska osa niistä voi tarjota hyödyllistä tietoa suunnittelijoille. Interaktiivisessa karttasovelluksessa on niin ikään eroteltu tarkemmin karttapaikannukset niihin liitettyjen monivalintakysymysten perusteella, kun taas Powerpoint -yhteenvedossa nämä tiedot on esitetty kuvaajina.

## 4.2 Karttapaikannuksiin liittyvät kommentit

Karttapaikannuksiin liittyvät kommentit on esitetty erillisenä tiedostona taulukkomuodossa. Kommentit on esitetty alkuperäisessä muodossaan.