




Konalan ja Pitäjänmäen Kerrokartalla-kysely 2012 - kokonaistulokset





Yleistä

- Tässä Helsingin kaupungin rakennusviraston Kerrokartalla-kyselyssä on annettu palautetta Konalan ja Pitäjänmäen alueelle.
- Kyselyyn vastanneet ovat merkinneet kartalle kohdan/kohdat (pistein, viivoin), jo(i)ssa heidän mielestään kyseinen asia toteutuu. Lisäksi on ollut mahdollista antaa asiaa selittävä, avoin kommentti kyseiseen merkintään.
- Kyselyssä oli mahdollista lisäksi antaa avointa palautetta ja ottaa kantaa väittämiin.





Yleistä

- Kerrokartalla-kyselyyn oli mahdollista vastata 15.10-30.11.2012.
- Kyselystä tiedotettiin kortilla, joka jaettiin kotitalouksiin, julkisiin palvelupisteisiin (esim. palvelutalot, kirjasto) sekä yrityksiin.
- Kortteja jaettiin 10 874 kpl.





Yleistä

- Kerrokartalla-palvelun kautta kyselyyn vastasi n. 460 henkilöä (neljä ruotsinkielistä).
- Kyselyyn oli mahdollista vastata paperilomakkeella (tilaus asiakaspalvelusta, suomeksi tai ruotsiksi).
- Paperilomakkeita tuli käsittelyyn 17, jotka kaikki olivat suomenkielisiä.





Yleistä

- Kommentteja (karttamerkintöjä) oli annettu yhteensä 3 020 kappaletta. Osa merkinnöistä sijoittui alueen ulkopuolelle, joten tässä raportissa esitetään 2 925 karttamerkinnän tulokset.
- Yksi vastaaja teki keskimäärin 6,6 merkintää.
- Merkintöjen määrä vaihteli välillä 1-35 eli vähimmillään vastaaja oli antanut yhden karttamerkinnän ja enimmillään 35 merkintää kyselyyn vastatessaan.





Yhteenvedoa tuloksista

- Eniten karttamerkintöjä saivat väittämät
 - Alue, jolla ulkoilen eniten (234 merkintää)
 - Turvaton paikka: liikenne (231 merkintää)
 - Hieno, viihtyisä puisto (220 merkintää)
- Vähiten karttamerkintöjä annettiin seuraaville
 - Vanhusten suosima alue (27 merkintää)
 - Kulkuyhteys rakennettava (41 merkintää)





Kyselyn rakenne

- Kerrokartalla-kysely muodostui seuraavista aihealueista
 - Vahvuudet
 - Epäkohdat
 - Toimenpiteet
 - Väittämät
 - Taustatiedot
- Kyselyn muoto on esitetty kuvin seuraavissa dioissa





**KERRO
KARTALLA**

Helsingin kaupunki
**Pitäjänmäen ja Konalan
asukaskysely**

Etusivu

Kysely

1 Vahvuuksia

2 Epäkohtia

3 Toimenpiteitä

4 Arvioi väitteitä

5 Vastaa jatiedot

Seuraava >

**Merkitse kartan paikat, joissa alla
olevat asiat toteutuvat:**

Klikkaa ensin väitettä ja sitten **paikkaa** kartalla. Jos merkitset **reitin**, klikkaa ensin väitettä ja sitten kartalta paikkaa, josta viiva alkaa. Yksi klikkaus kartalla tekee viivaan mutkan. Lopeta viiva kaksoisklikkauksella.

[Ohjeet kyselyyn vastaamiseen](#)

1. Toimiva, viihtyisä katu, tori tai aukio



2. Hieno, viihtyisä puisto



3. Luontoelämyksiä tarjoava paikka



4. Hieno maisema tai näkymä



5. Hiljainen ja rauhallinen paikka



6. Historiallisesti merkittävä paikka



7. Erityisen hieno kohde, todellinen helmi



8. Paras kohtauspaikka



9. Alue, jossa ulkoilen eniten



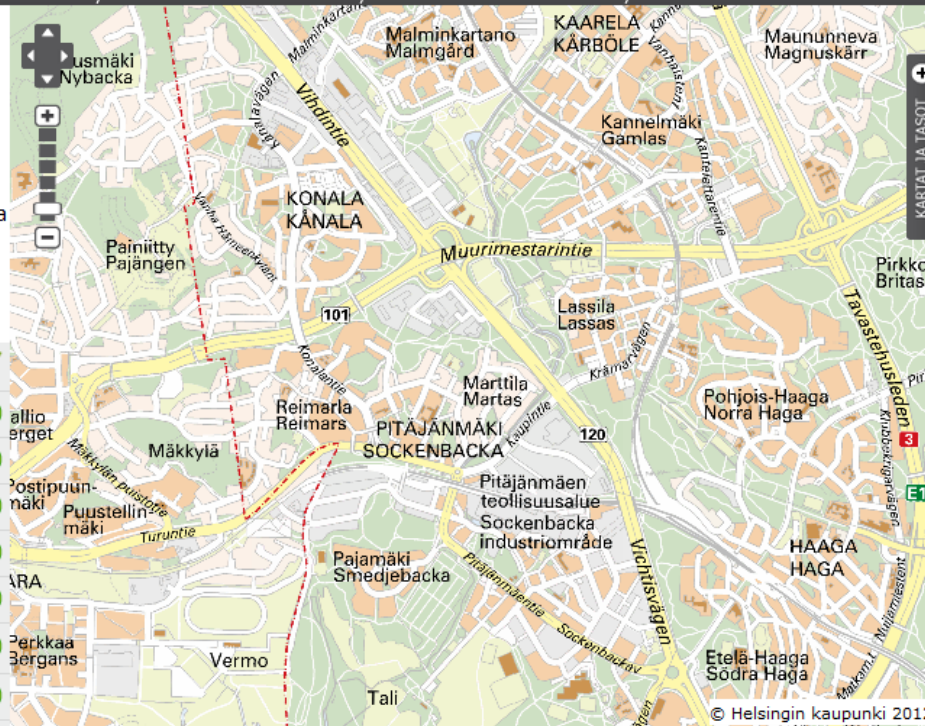
10. Nuorison suosima alue



11. Vanhusten suosima alue



Seuraava >



© Helsingin kaupunki 2012



KERRO KARTALLA

Helsingin kaupunki

Pitäjänmäen ja Konalan asukaskysely

Etusivu

Kysely

1 Vahvuuksia
2 Epäkohtia
3 Toimenpiteitä
4 Arvioi väitteitä
5 Vastaa tiedot

Edellinen Seuraava

Merkitse kartan paikat, joissa alla olevat asiat toteutuvat:

Klikkaa ensin väitettä ja sitten **paikkaa** kartalla. Jos merkitset **reitit**, klikkaa ensin väitettä ja sitten kartalta paikkaa, josta viiva alkaa. Yksi klikkaus kartalla tekee viivaan mutkan. Lopeta viiva kaksoisklikkauksella.

- 1. Roskainen ja epäsiisti paikka ☹️
- 2. Rauhaton ja meluosa paikka ☹️
- 3. Turvaton alueella ilkeävaltaa tai vahingontekoa
esim. töhrimistä, rikkomista ☹️
- 4. Turvaton paikka: liikenne
Kerro miksi liikenne on tässä turvaton ☹️
- 5. Turvaton paikka: muu syy
Kerro miksi tämä paikka on turvaton ☹️
- 6. Heikko näkyvyys katualueella
esim. pensaat tai muut esteet ☹️
- 7. Huonokuntoiset kalusteet ja rakenteet
esim. penkit, kaiteet, portaat ☹️
- 8. Huonosti hoidettu kasvillisuus ☹️
- 9. Vaikeakulkunen käytävä tai ulkoilureitti
esim. lastenvaunuille, vanhuksille 🦿

Edellinen Seuraava

© Helsingin kaupunki 2012



Etusivu Kysely

KERRO KARTALLA

Helsingin kaupunki

Pitäjänmäen ja Konalan asukaskysely

1 Vahvuuksia
2 Epäkohtia
3 Toimenpiteitä
4 Arvioi väitteitä
5 Vastaa jatiedot

Edellinen Seuraava

Merkitse kartalle paikat, joissa alla olevat asiat toteutuvat:

Klikkaa ensin väitettä ja sitten **paikkaa** kartalla. Jos merkitset **reitit**, klikkaa ensin väitettä ja sitten kartalta paikkaa, josta viiva alkaa. Yksi klikkaus kartalla tekee viivaan mutkan. Lopeta viiva kaksoisklikkauksella.

1. Kiireisimmin kunnostusta kaipaava katu, tori tai aukio
2. Kiireisimmin kunnostusta kaipaava puisto
3. Hoidon tarpeessa oleva metsä
4. Metsä, jossa ei saa tehdä hoitotoimenpiteitä
5. Paikka, jonne voisi jättää lahopuita
6. Kulkuyhteys rakennettava
7. Paikkaan tai reitille tarvitaan valaistus
8. Kohde, jossa aurausta ja liukkauden torjuntaa parannettava
9. Kaluste lisättävä esim. penkki, roska-astia
10. Kulkuyhteys, joka pitäisi ottaa talvikunnossapidon piiriin

Edellinen Seuraava

© Helsingin kaupunki 2012



Edellinen

Seuraava

Arvioi seuraavia väittämiä valitsemalla mielestäsi oikea vaihtoehto:

Kaduilla ja viheralueilla on turvallista liikkua.

täysin samaa mieltä jokseenkin samaa mieltä en osaa sanoa jokseenkin eri mieltä täysin eri mieltä

Katujen ja jalkakäytävien hoidosta on huolehdittu hyvin.

täysin samaa mieltä jokseenkin samaa mieltä en osaa sanoa jokseenkin eri mieltä täysin eri mieltä

Jalkakäytävät ja puistoreitit ovat tasaisia ja helppokulkuisia kaikille.

täysin samaa mieltä jokseenkin samaa mieltä en osaa sanoa jokseenkin eri mieltä täysin eri mieltä

Puistojen hoidosta on huolehdittu hyvin.

täysin samaa mieltä jokseenkin samaa mieltä en osaa sanoa jokseenkin eri mieltä täysin eri mieltä

Lapsille on riittävästi leikki- ja toimintamahdollisuuksia.

täysin samaa mieltä jokseenkin samaa mieltä en osaa sanoa jokseenkin eri mieltä täysin eri mieltä

Alue tarvitsisi nuorisolle tarkoitettua oleskelupaikan.

täysin samaa mieltä jokseenkin samaa mieltä en osaa sanoa jokseenkin eri mieltä täysin eri mieltä

Niittyjen hoidosta on huolehdittu hyvin.

täysin samaa mieltä jokseenkin samaa mieltä en osaa sanoa jokseenkin eri mieltä täysin eri mieltä

Asuinalueeni metsiin pitäisi jättää nykyistä enemmän lahupuuta luonnon monimuotoisuutta lisäämään.

täysin samaa mieltä jokseenkin samaa mieltä en osaa sanoa jokseenkin eri mieltä täysin eri mieltä

Asuinalueeni metsät tulisi hoitaa puistomaisena lyhyellä hoitovälillä (2-5 vuotta).

täysin samaa mieltä jokseenkin samaa mieltä en osaa sanoa jokseenkin eri mieltä täysin eri mieltä

Asuinalueeni metsät tulisi hoitaa sopivin väliajoin niin, että osaa metsistä on hoidettu ja osa jätetty hoitamatta.

täysin samaa mieltä jokseenkin samaa mieltä en osaa sanoa jokseenkin eri mieltä täysin eri mieltä

Asuinalueeni metsät pitäisi jättää täysin hoitamatta.

täysin samaa mieltä jokseenkin samaa mieltä en osaa sanoa jokseenkin eri mieltä täysin eri mieltä

Edellinen

Seuraava



KERRO KARTALLA

Helsingin kaupunki
**Pitäjännmäen ja Konalan
asukaskysely**

Etusivu Kysely

1 Vahvuuksia 2 Epäkohtia 3 Toimenpiteitä 4 Arvioi väitteitä 5 **Vastaajatiedot**

Edellinen

Vastaajatiedot ja kyselyn tallennus

Ajatuksiani Pitäjännmäen ja Konalan katu- ja viheralueiden kehittämiseksi

Pyydämme sinua ilmoittamaan vielä muutaman tiedon itsestäsi. Niiden avulla saamme tietoa siitä, minkä ikäiset, mitä sukupuolta edustavat ja missä päin suurin piirtein asuvat ihmiset ovat vastanneet kyselyyn.

Muista *tallentaa* vastauksesi.

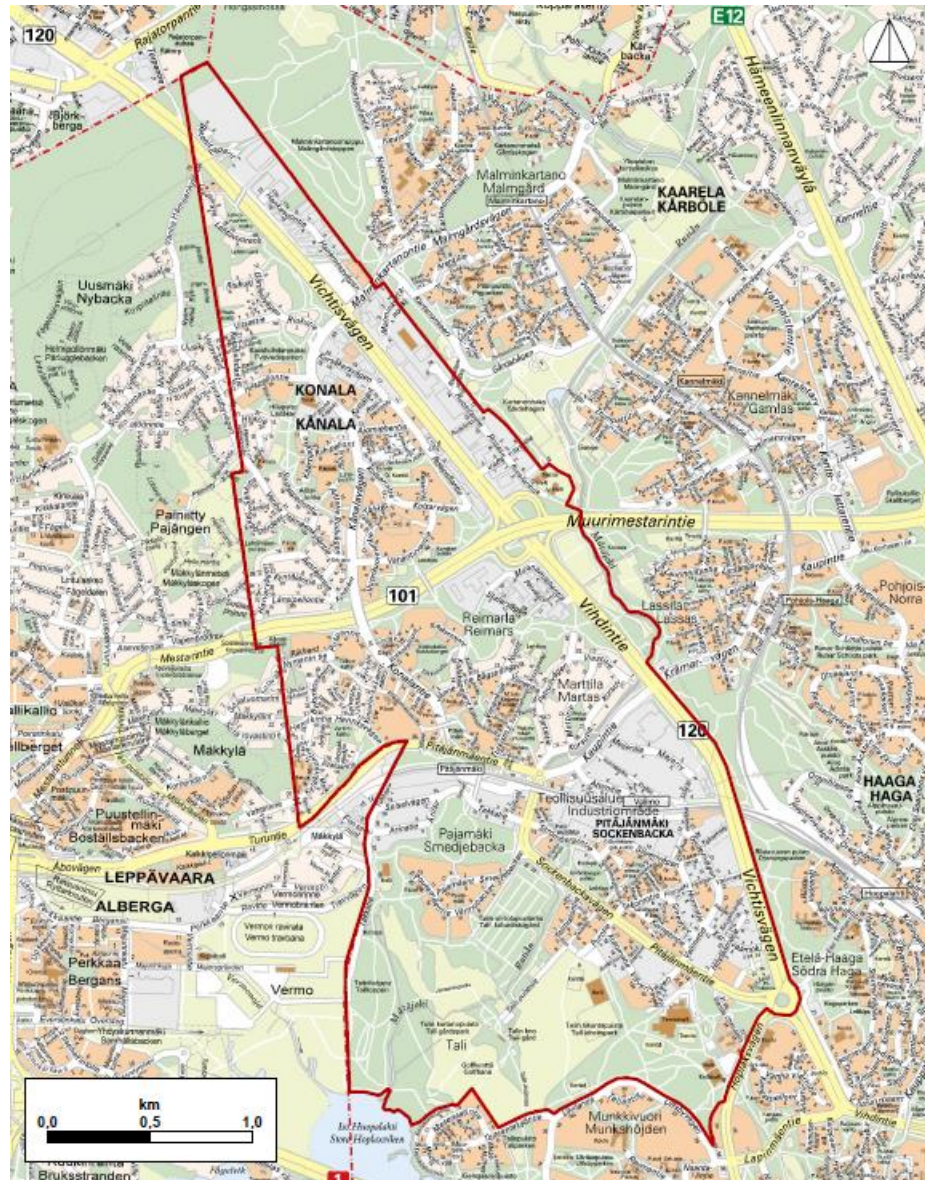
Ikä

Sukupuoli

Nainen

Mies

Kotikatuni





Yhteenvedoa tuloksista

- Seuraavien sivujen kartoissa on esitetty kysymyksiin annetut merkinnät ja havainnot näistä
- Annettujen piste- ja viivamerkintöjen määrät on ilmoitettu suluissa kysymyksen tai merkinnän selitteen lopussa

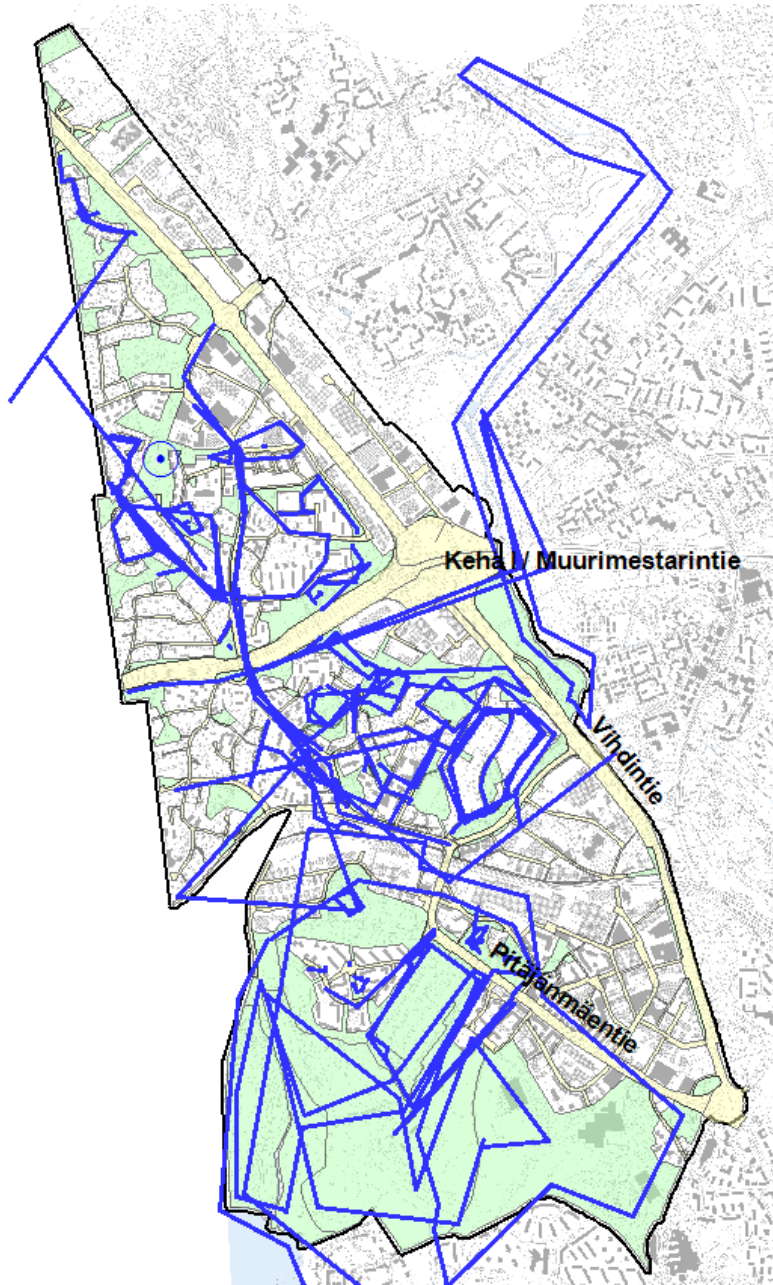




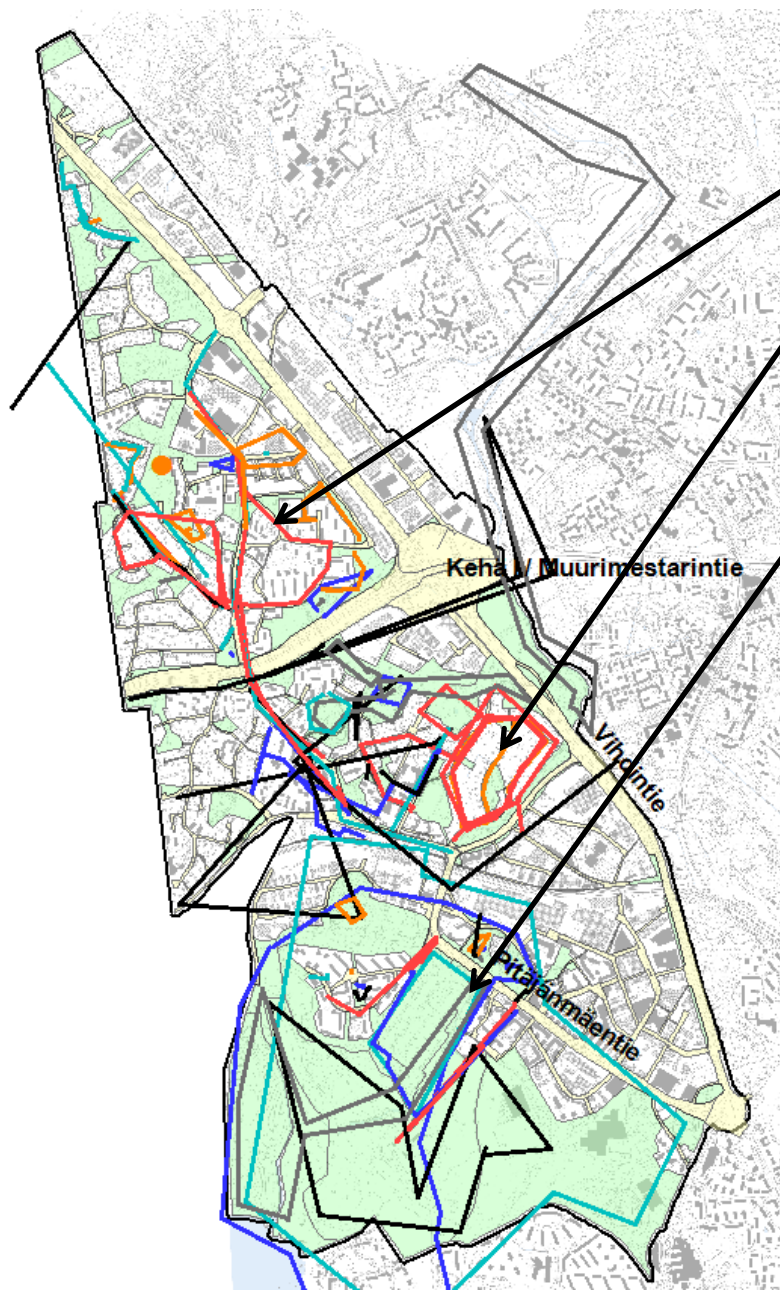
Yhteenvedtoa - vahvuudet

- Seuraavien sivujen kartoissa on esitetty vahvuuksiin liittyviin tekijöihin annetut merkinnät ja havainnot näistä



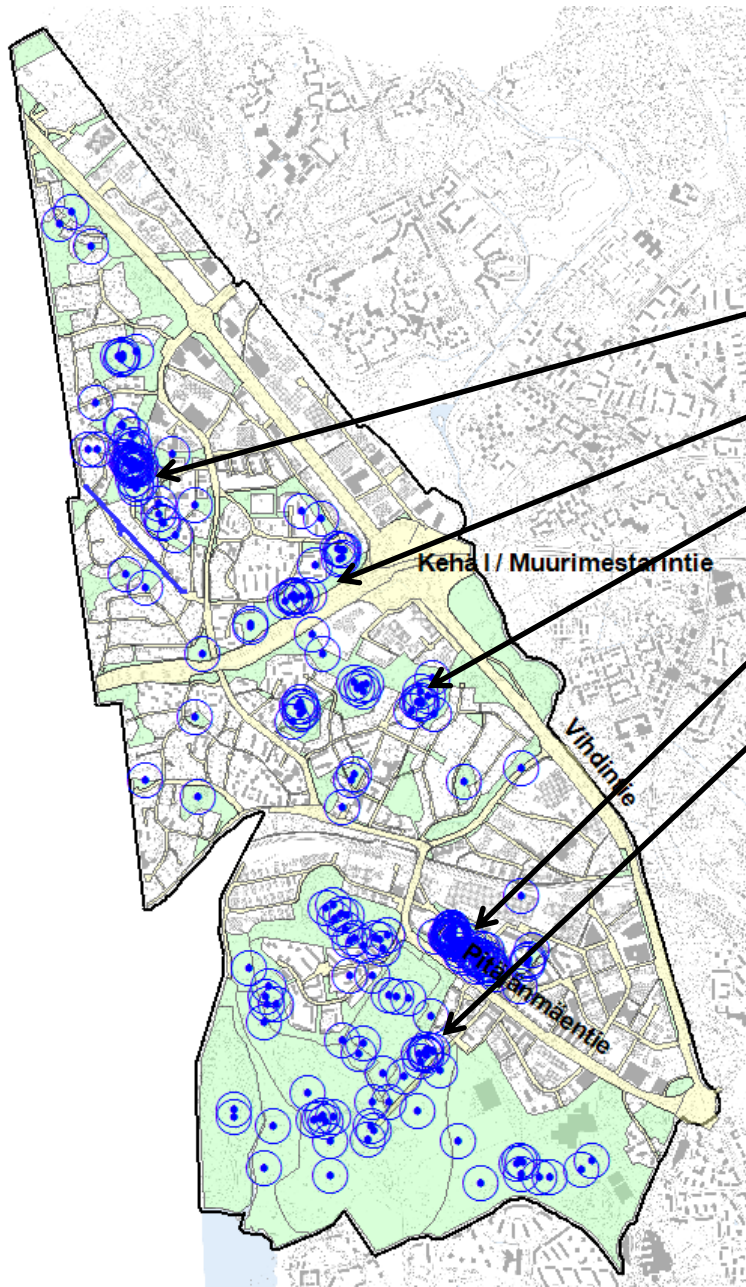


- Toimivia, viihtyisiä katuja, toreja ja aukioita on merkitty tasaisesti koko alueelle eikä mikään tietty kohta erotu muista erityisesti

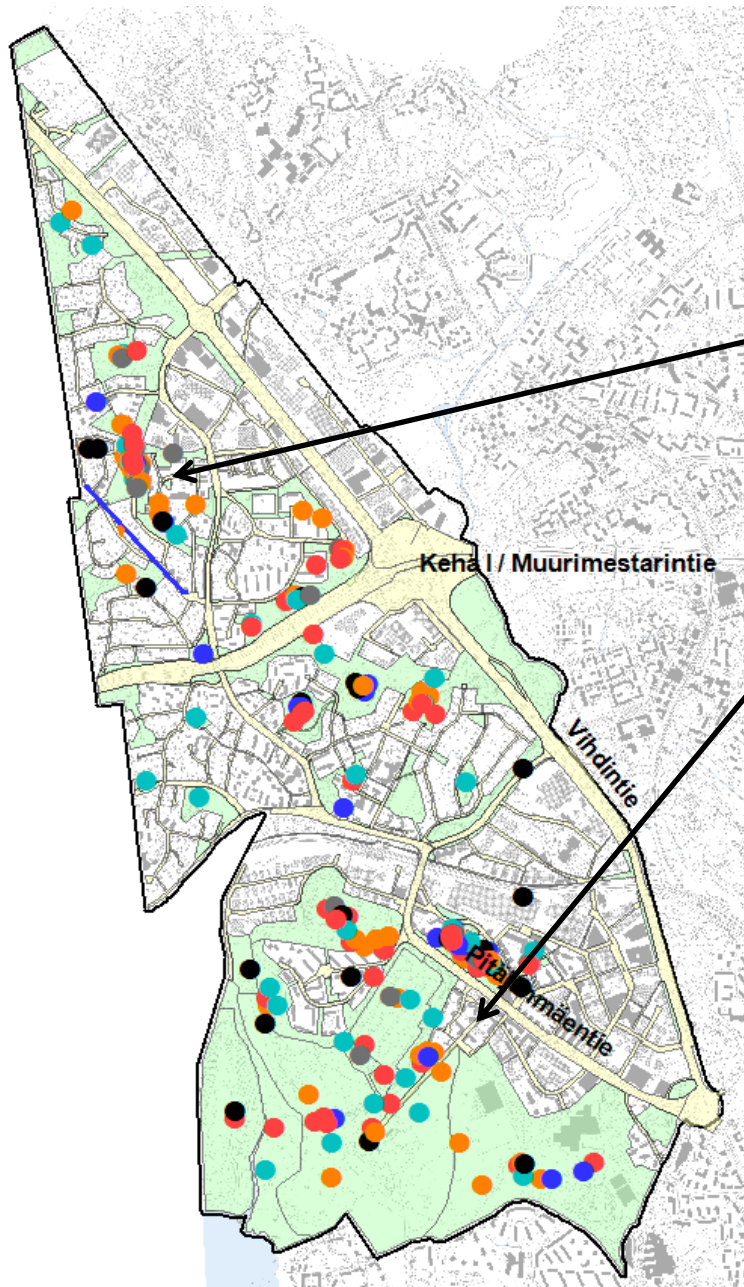


- Alle 45-vuotiaat ovat merkinneet Konalan alueita ja Marttilan seutua
- 45-vuotta täyttäneet ovat merkinneet Talin aluetta

●	65+ vuotta	(0)
●	55-64 vuotta	(0)
●	45-54 vuotta	(0)
●	35-44 vuotta	(1)
●	alle 35 vuotta	(0)
●	Ei tiedossa	(0)
—	65+ vuotta	(9)
—	55-64 vuotta	(14)
—	45-54 vuotta	(16)
—	35-44 vuotta	(15)
—	alle 35 vuotta	(17)
—	Ei tiedossa	(16)



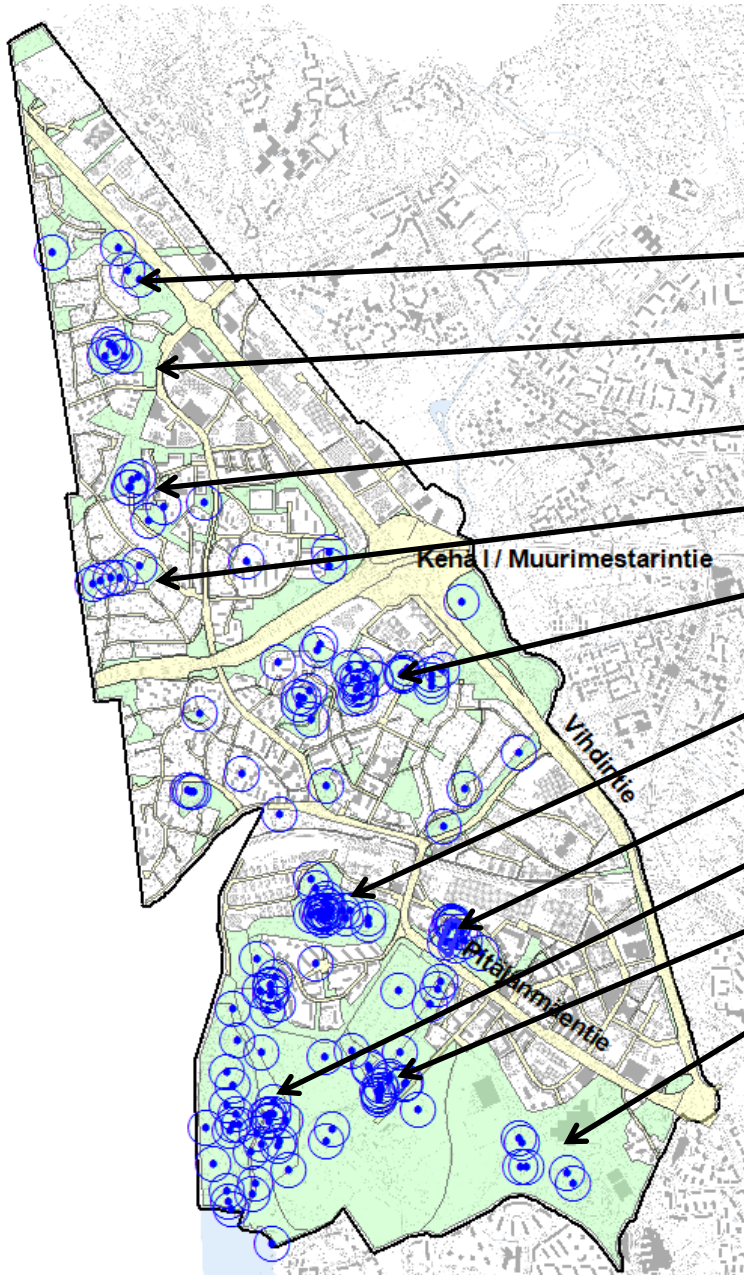
- Hienoja, viihtyisiä puistoalueita on alueella paljon, erityisesti
 - Hilapellossa
 - Konalan puistossa
 - Reimarlan viheralueilla
 - Strömbergin puistossa
 - Talissa (kartanopuiston alueella), siirtolapuutarhan alueella sekä Pajamäen alueella



- Ikäryhmittäin vastauksia sijoittaa melko tasaisesti eri puistoalueille
- Nuorten (alle 35 v.) vastauksia on keskittynyt hieman enemmän Hilapellon alueelle ja tätä vanhempien Talin alueelle

●	65+ vuotta	(14)
●	55-64 vuotta	(22)
●	45-54 vuotta	(43)
●	35-44 vuotta	(60)
●	alle 35 vuotta	(55)
●	Ei tiedossa	(24)

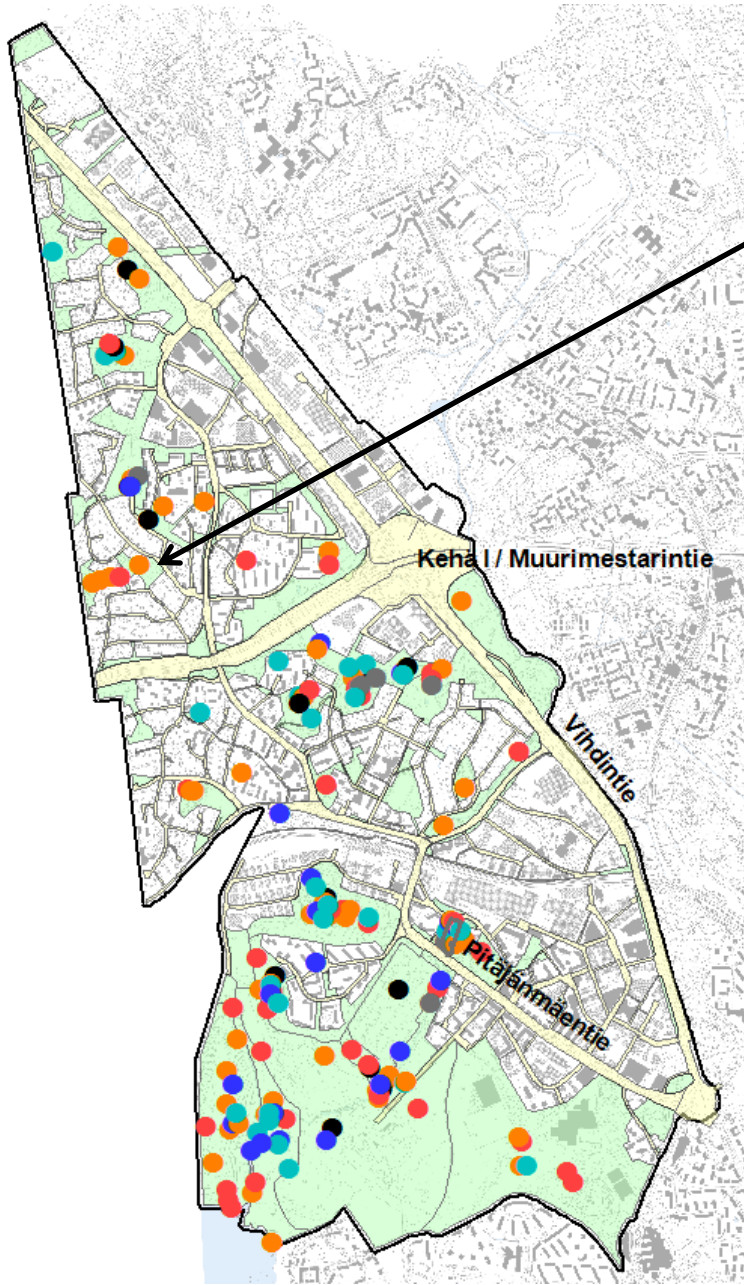
—	65+ vuotta	(0)
—	55-64 vuotta	(1)
—	45-54 vuotta	(0)
—	35-44 vuotta	(1)
—	alle 35 vuotta	(0)
—	Ei tiedossa	(0)



- Alueella on useita luontoelämyksiä tarjoavia paikkoja
- Lehtovuorennotko
- Kakshuhdanpuisto
- Hilapelto, Aittalehto
- Lehtimäenpuisto
- Kokkokallio, Päiväläisenpuisto
- Pajamäen patterimäki
- Strömbergin puisto
- Talinhuippu
- Talin siirtolapuutarhan puisto
- Talin liikuntapuisto

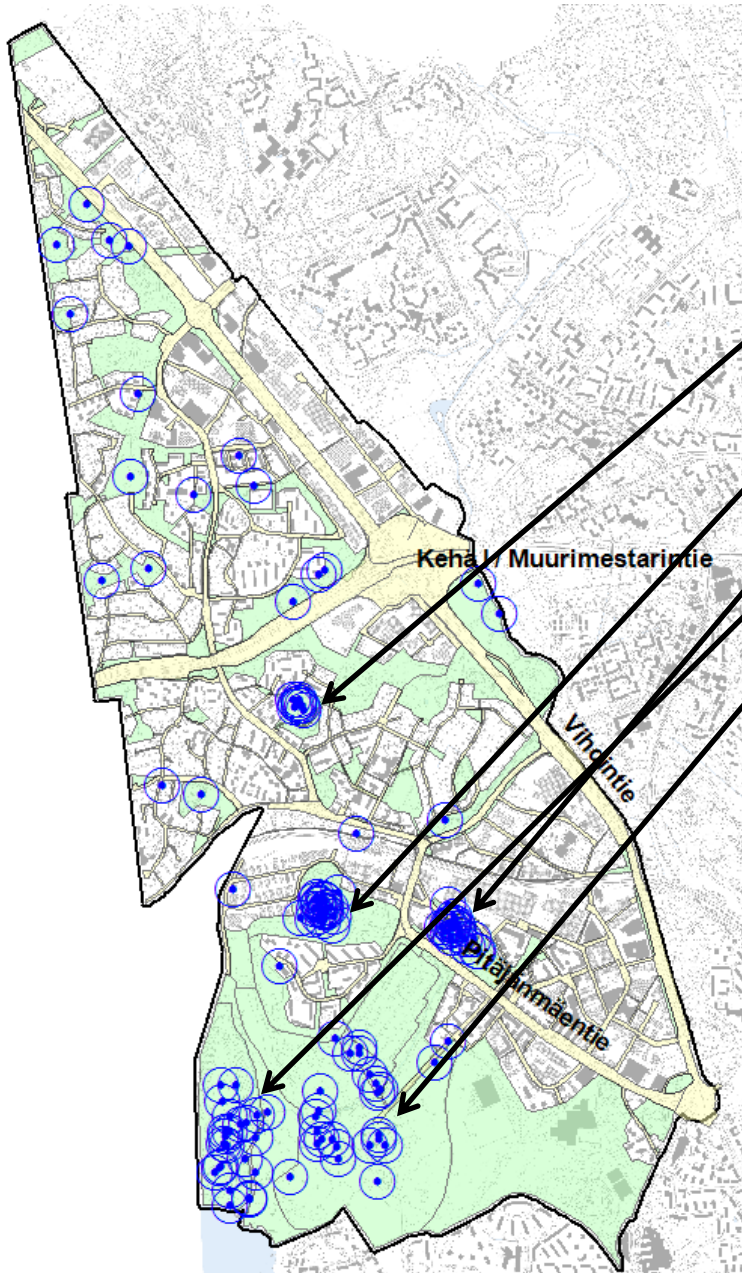


Luontoelämyksiä tarjoava paikka (162)

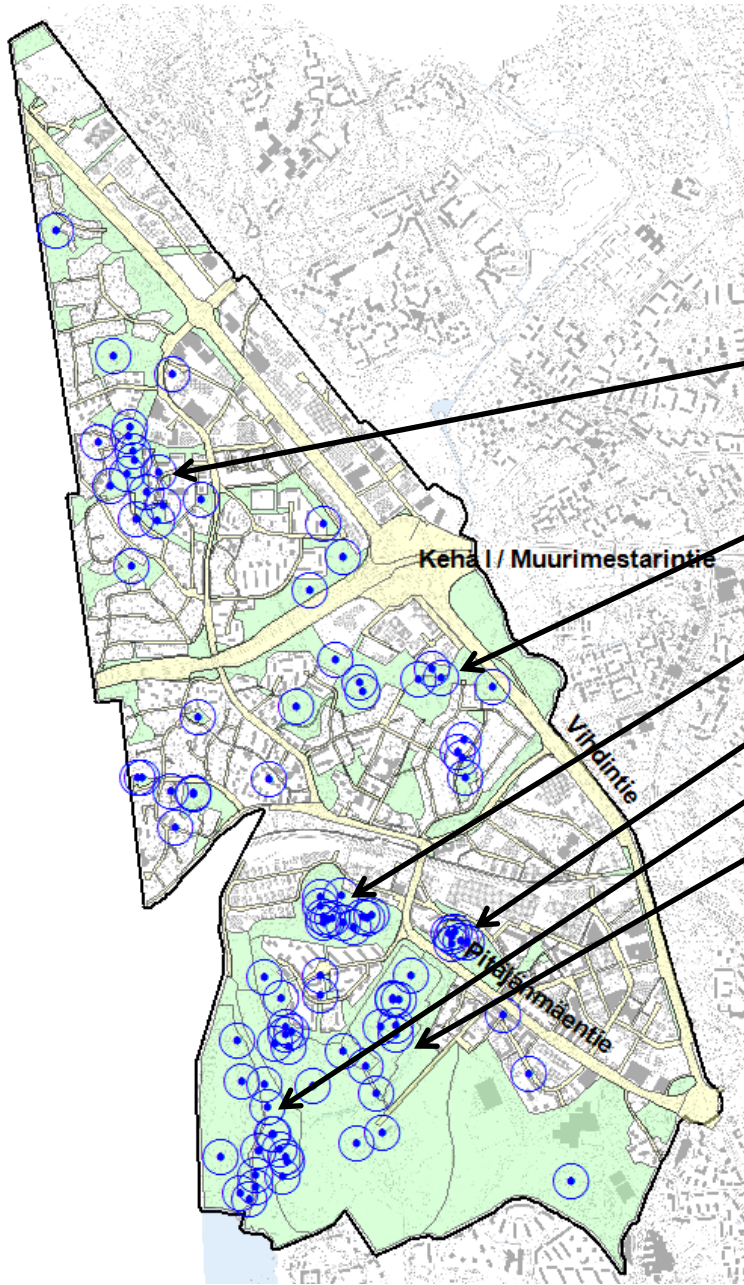


- Lehtimäen puisto näyttäisi olevan enemmän alle 45-vuotiaiden suosiossa kuin tätä vanhempien

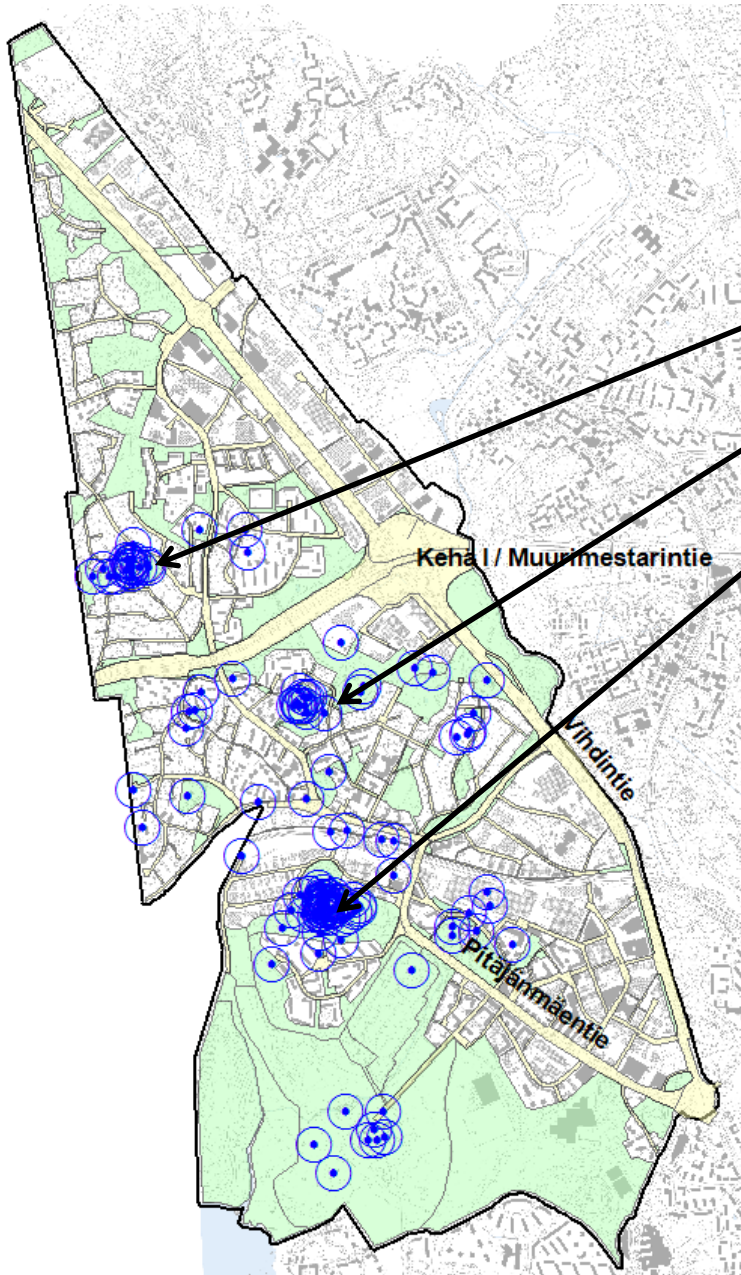
●	65+ vuotta	(7)
●	55-64 vuotta	(22)
●	45-54 vuotta	(30)
●	35-44 vuotta	(51)
●	alle 35 vuotta	(38)
●	Ei tiedossa	(13)
—	65+ vuotta	(1)
—	55-64 vuotta	(0)
—	45-54 vuotta	(0)
—	35-44 vuotta	(0)
—	alle 35 vuotta	(0)
—	Ei tiedossa	(0)



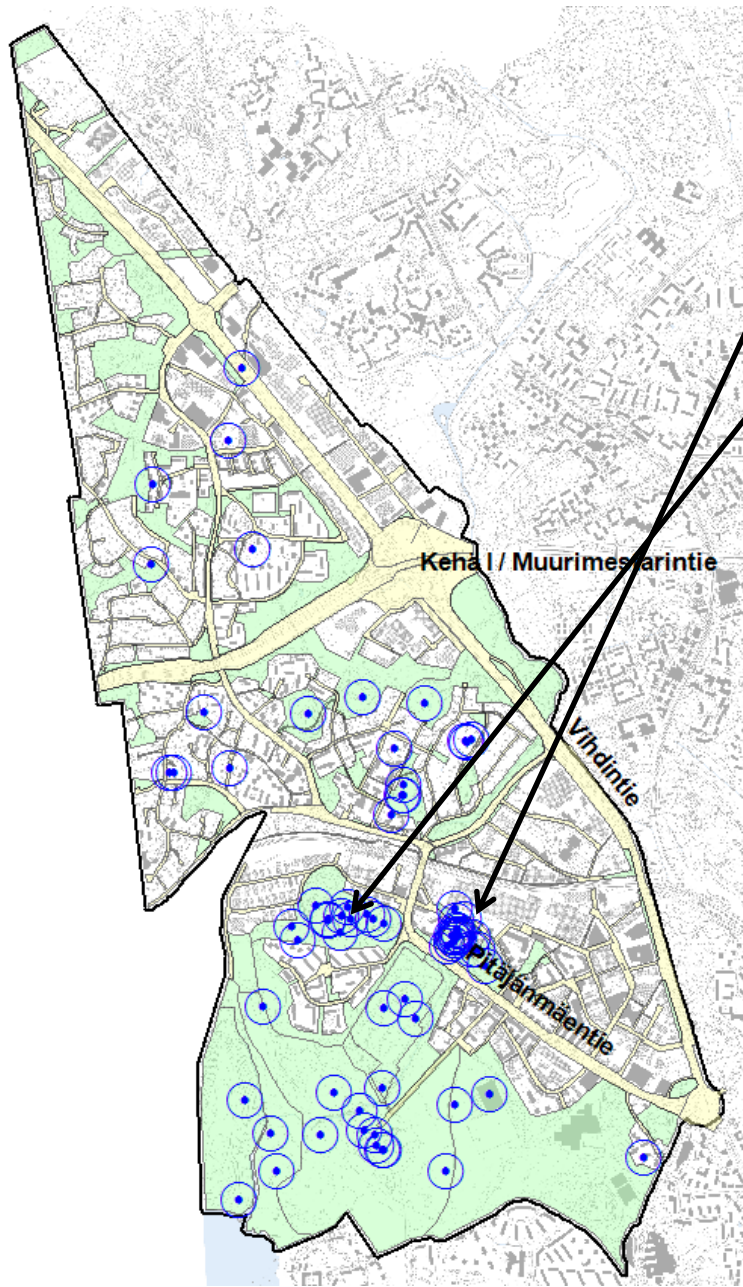
- Hienoja maisemia ja näkymiä on lähinnä viidellä alueella
- Kokkokallio
- Pajamäen patterimäki
- Strömbergin puisto
- Talinhuippu
- Talin siirtolapuutarhan puisto, Talin kartanopuisto
- Näiden lisäksi on muutamia yksittäisiä merkintöjä Kehä I pohjoispuolen puistoalueilla



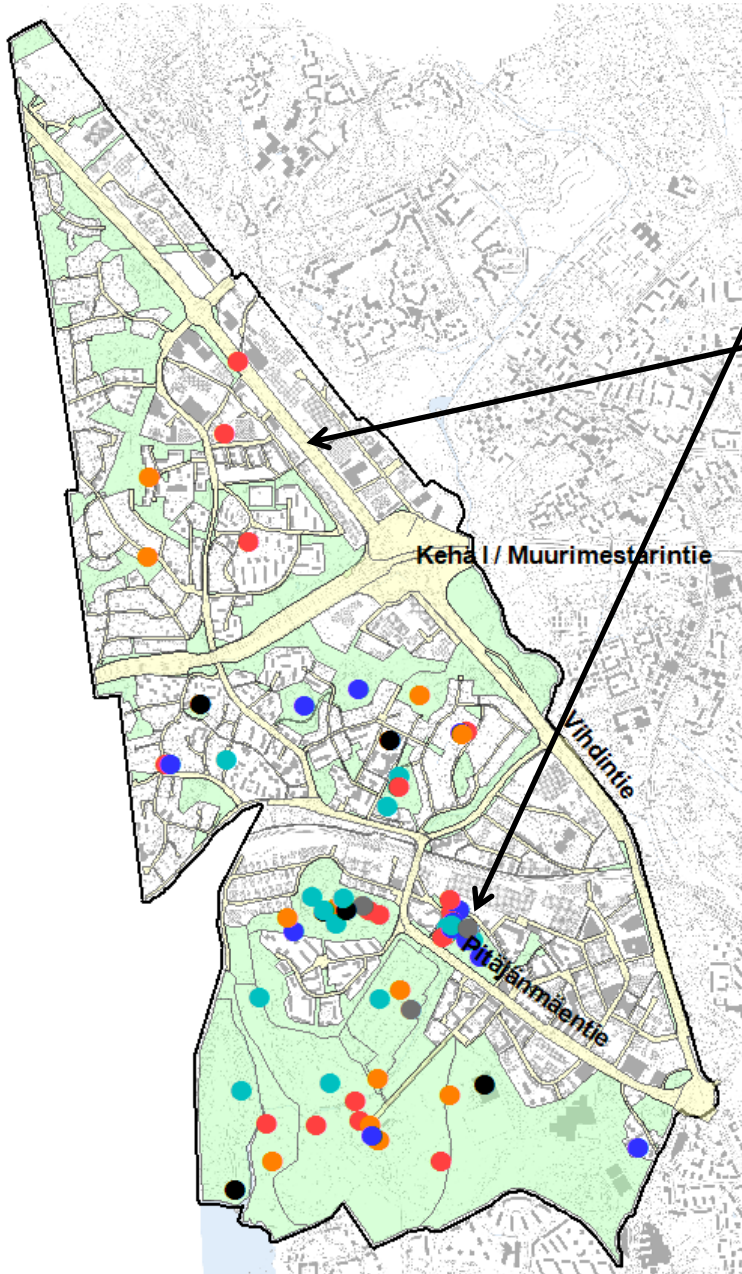
- Hiljaisia ja rauhallisia paikkoja ovat lähinnä seuraavat puisto- ja viheralueet
- Hilapelto, Riihipellon tien kulmaus, Aittalehto
- Päiväläisenpuisto
- Pajamäen patterimäki
- Strömbergin puisto
- Talinhuippu
- Talin siirtolapuutarhan puisto



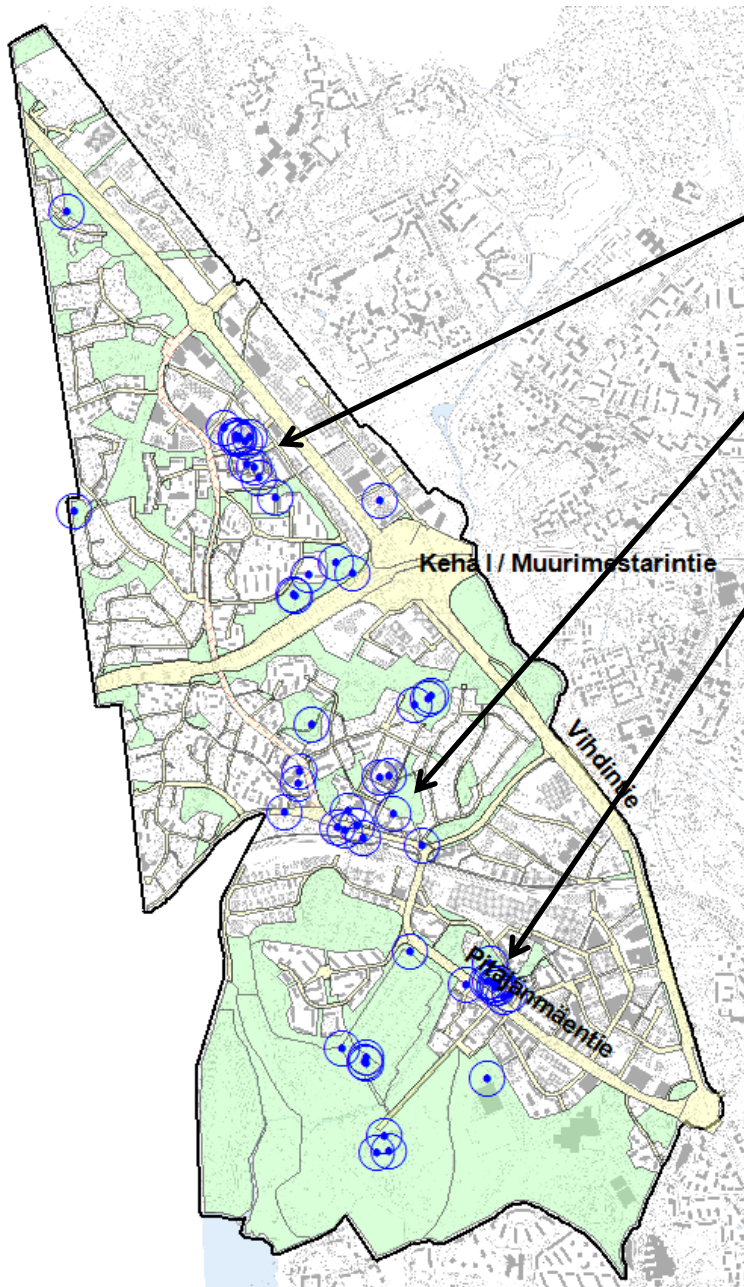
- Historiallisesti selvästi merkittävimmät paikat vastaajien mielestä ovat
 - Lehtimäenpuisto
 - Kokkokallio
 - Pajamäen patterimäki



- Pitäjänmäen ja Konalan alueen helmi on Strömbergin puisto
- Jonkin verran merkintöjä on annettu myös Pajamäen patterimäelle



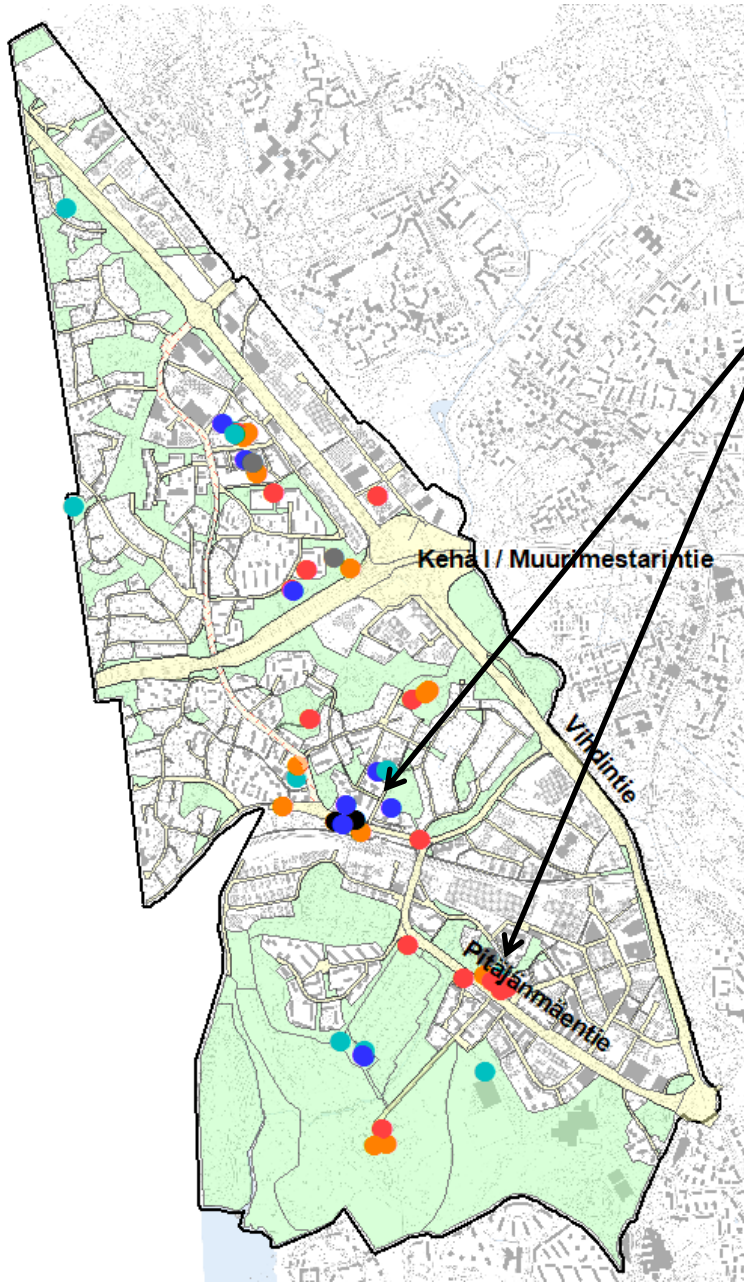
- Kaikissa ikäryhmissä on vastaajia, jotka pitävät Strömbergin puistoa alueen helmenä
- Kehä I pohjoispuolelle sijoittuvat merkinnät ovat alle 45-vuotiaiden



- Parhaat kohtaustapa ovat
 - Konalan tenniskentän alue
 - Pitäjänmäellä koulun-kirjaston alue, Pitäjänmäen asema
 - Strömbergin puisto

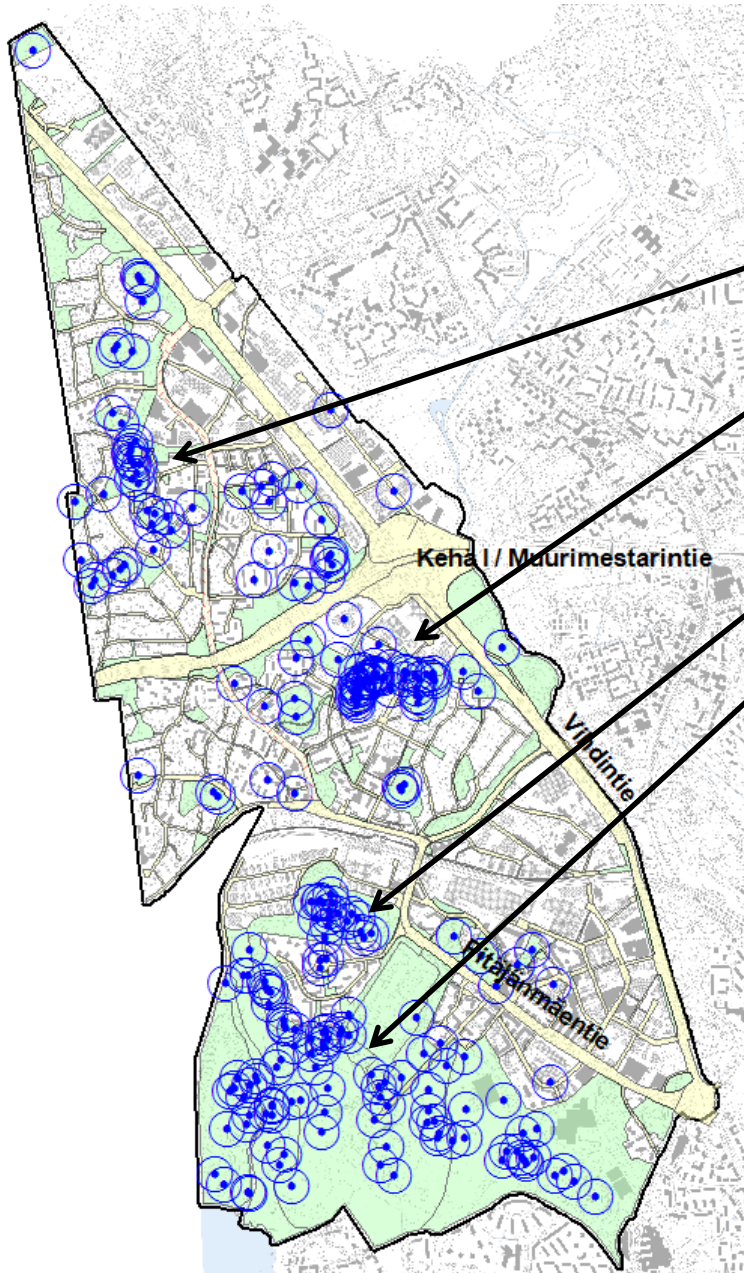


Paras kohtaustapa (54)

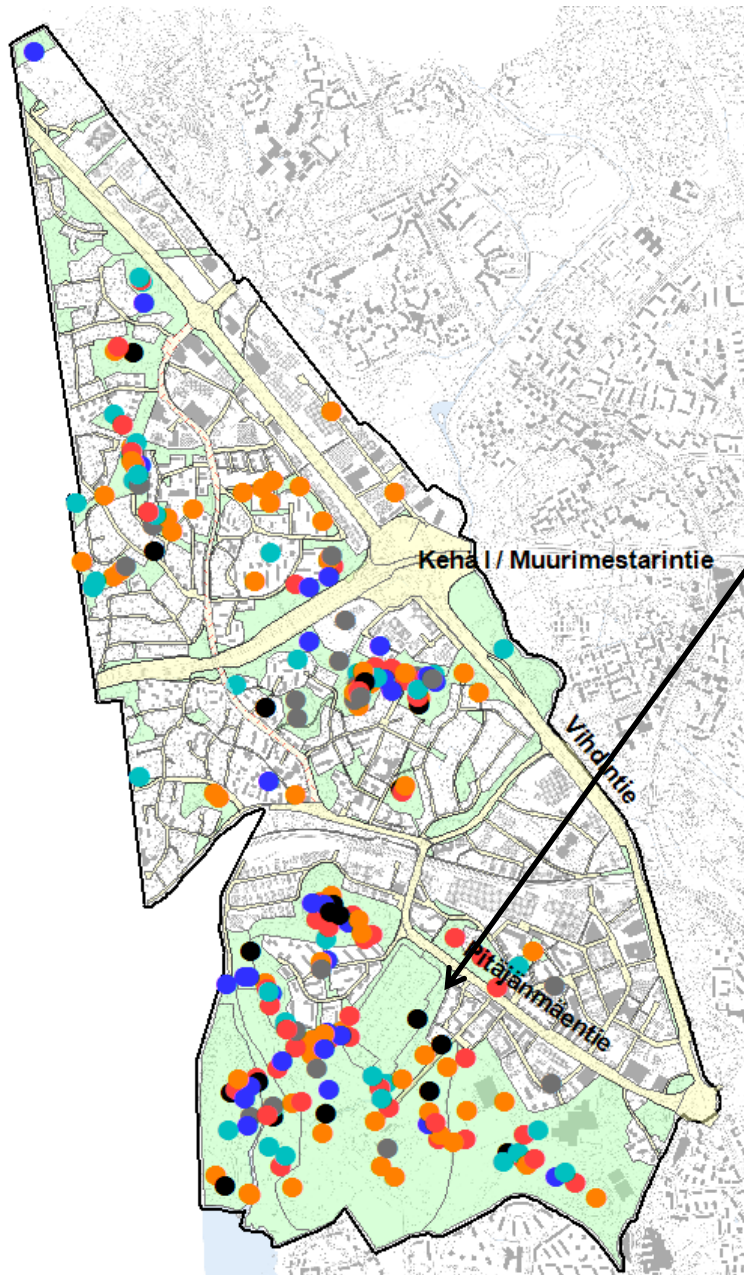


- Strömbergin puisto on alle 45-vuotiaiden suosiossa
- Iäkkäämmille mieluisampi tapaamispaikka on Pitäjänmäen asema ja kirjasto

■	65+ vuotta	(3)
■	55-64 vuotta	(9)
■	45-54 vuotta	(11)
■	35-44 vuotta	(12)
■	alle 35 vuotta	(16)
■	Ei tiedossa	(3)

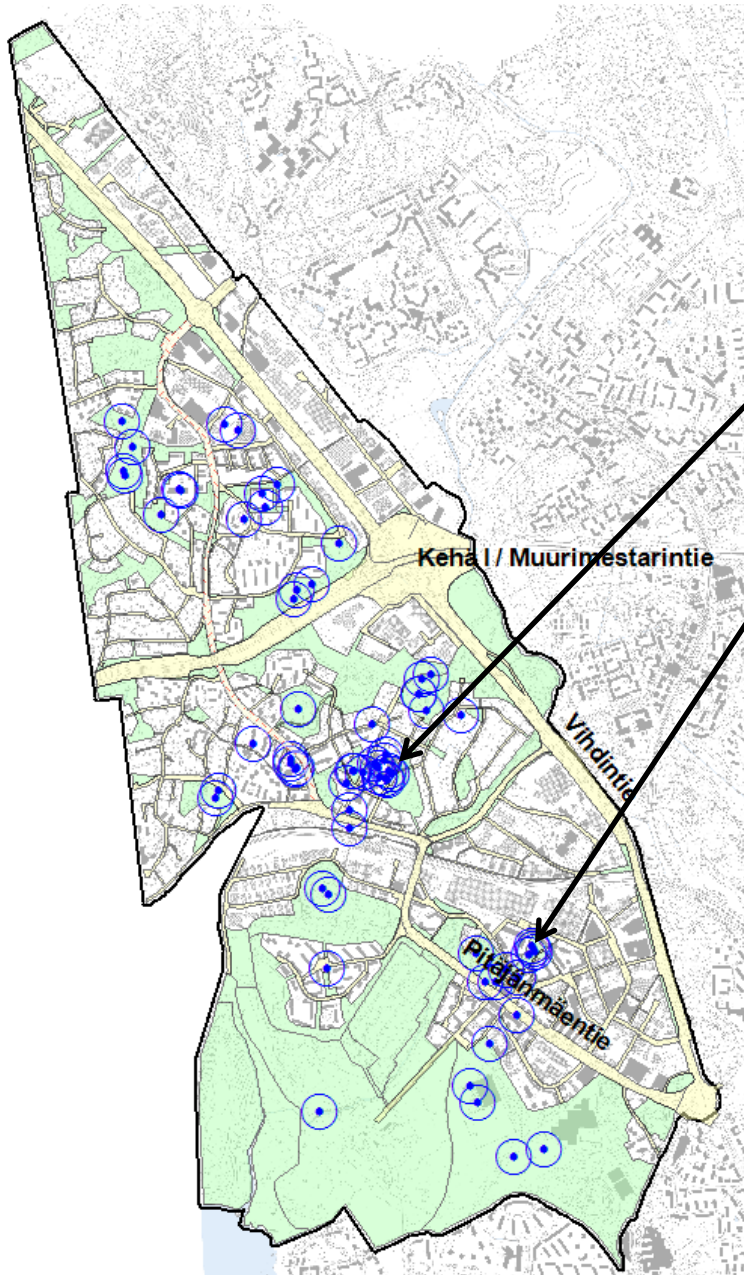


- Suosituimmat ulkoilualueet ovat
 - Hilapelto, Aittalehto
 - Kokkokallio, Päiväläisenpuisto, Konalan taimisto ja Mätäjoen mutka
 - Pajamäen patterimäki
 - Talinhuippu, Talin siirtolapuutarhan puisto, Talin liikuntapuisto

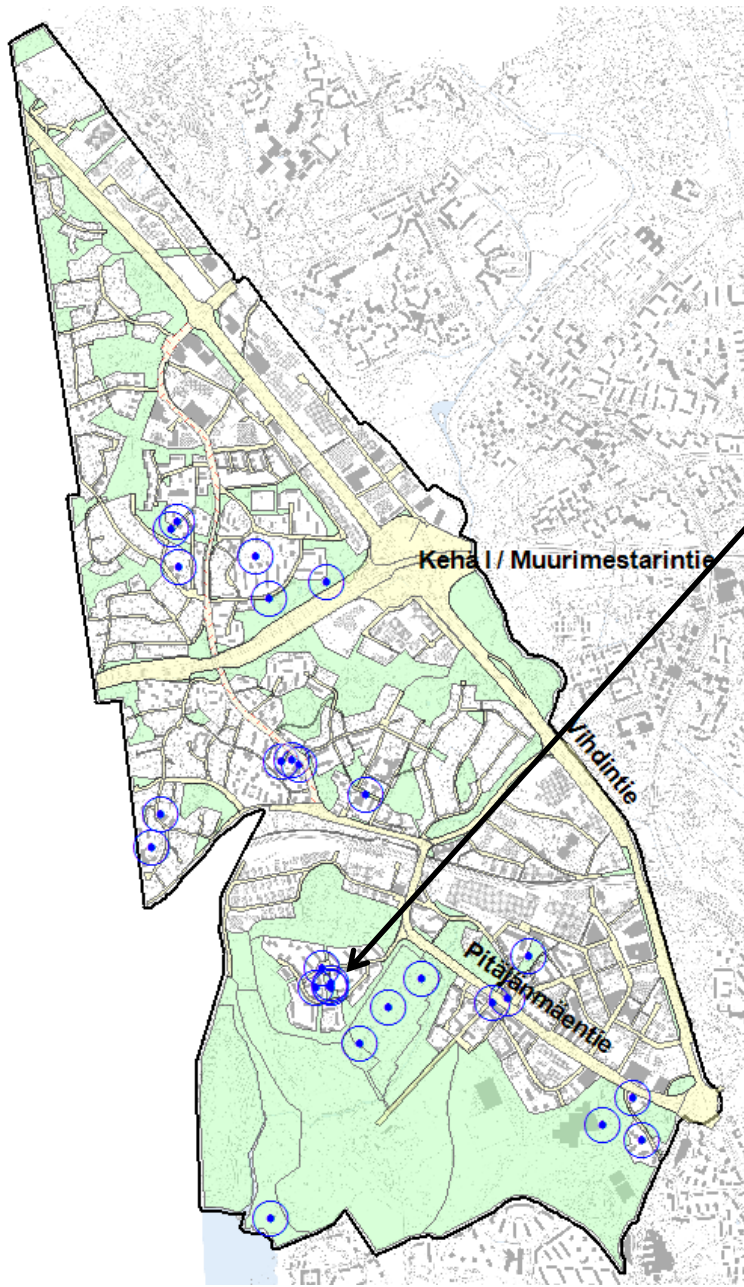


- Suosituimmat ulkoilualueet ovat kaikkien ikäryhmien käytössä
- Konalan tenniskentän alue on tämän mukaan enemmän alle 45-vuotiaiden käytössä

●	65+ vuotta	(23)
●	55-64 vuotta	(32)
●	45-54 vuotta	(38)
●	35-44 vuotta	(68)
●	alle 35 vuotta	(52)
●	Ei tiedossa	(21)



- Nuorison suosimina alueina pidetään lähinnä
 - Pitäjänmäen kirjaston ja koulun ympäristöä
 - Strömbergin koulun ja Amiedun oppilaitoksen ympäristöä



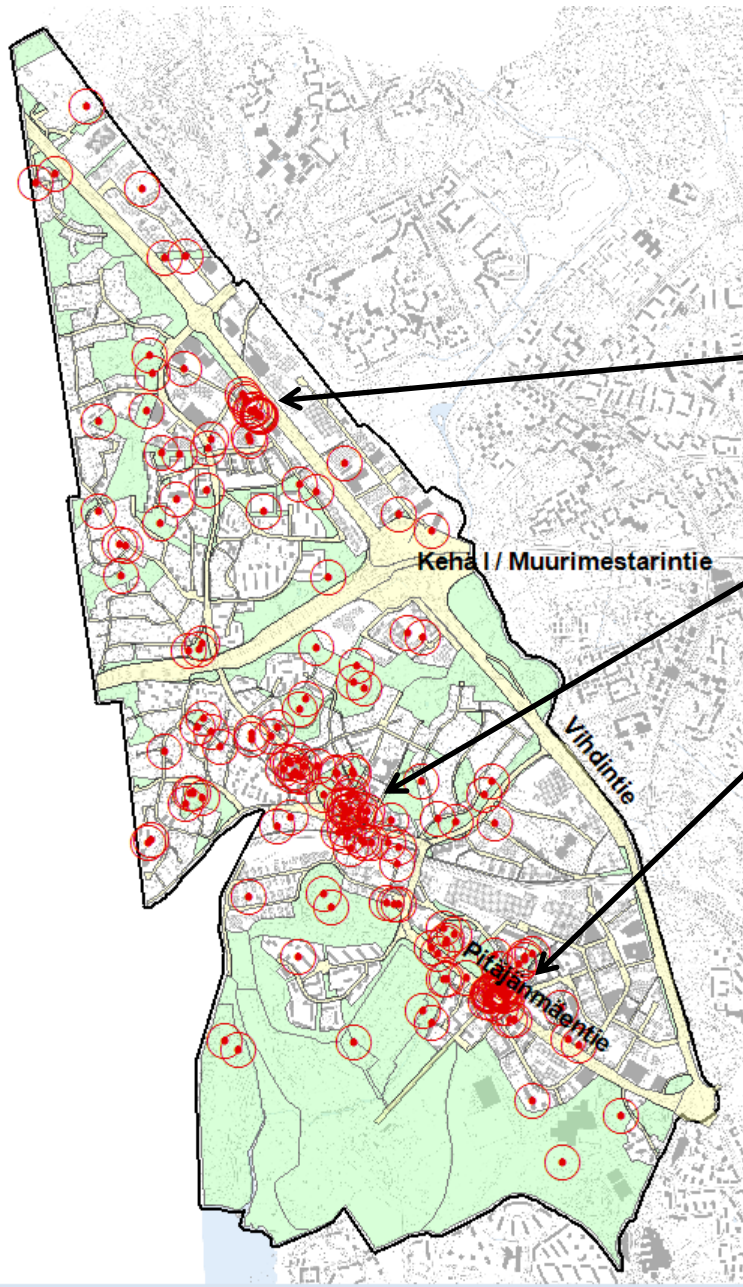
- Vanhusten suosimia alueita on mahdollisesti ollut hankala arvioida, koska merkintöjä on vähäisesti
- Eniten merkintöjä on Pajamäen asuinalueella



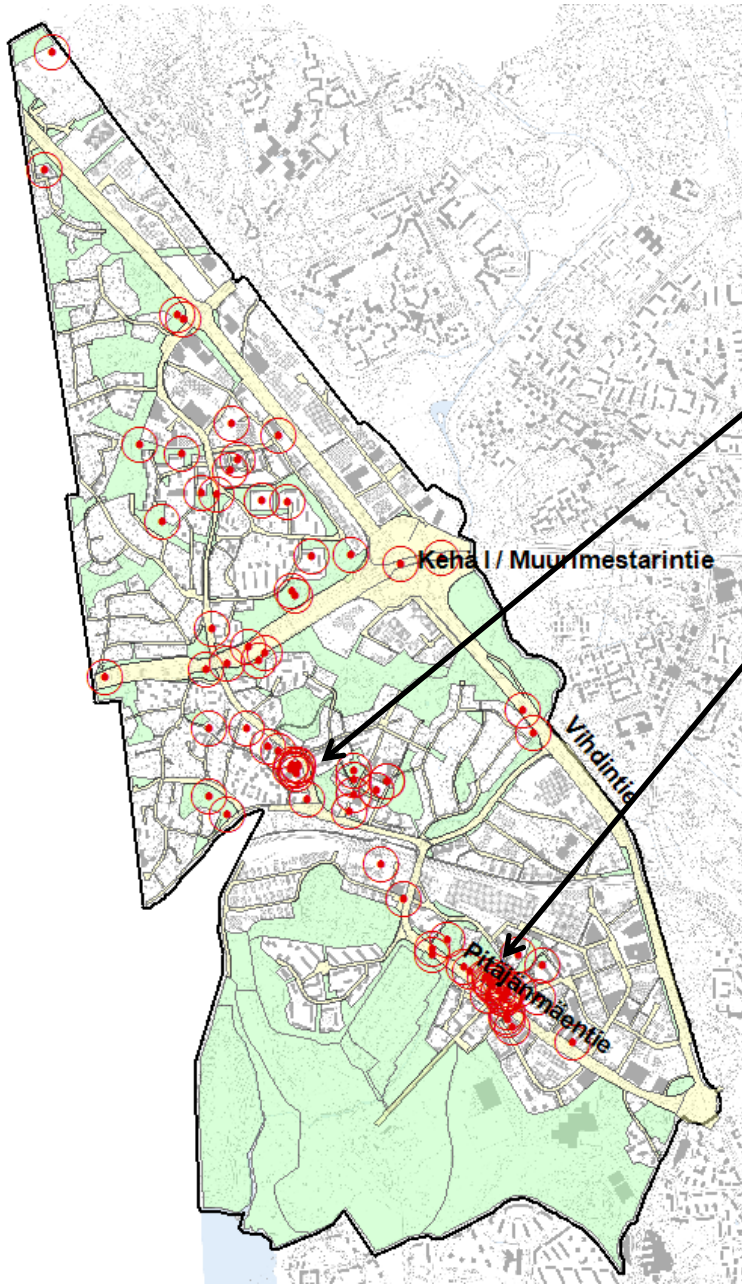
Yhteenvedtoa - epäkohdat

- Seuraavien sivujen kartoissa on esitetty epäkohtiin liittyviin tekijöihin annetut merkinnät ja havainnot näistä

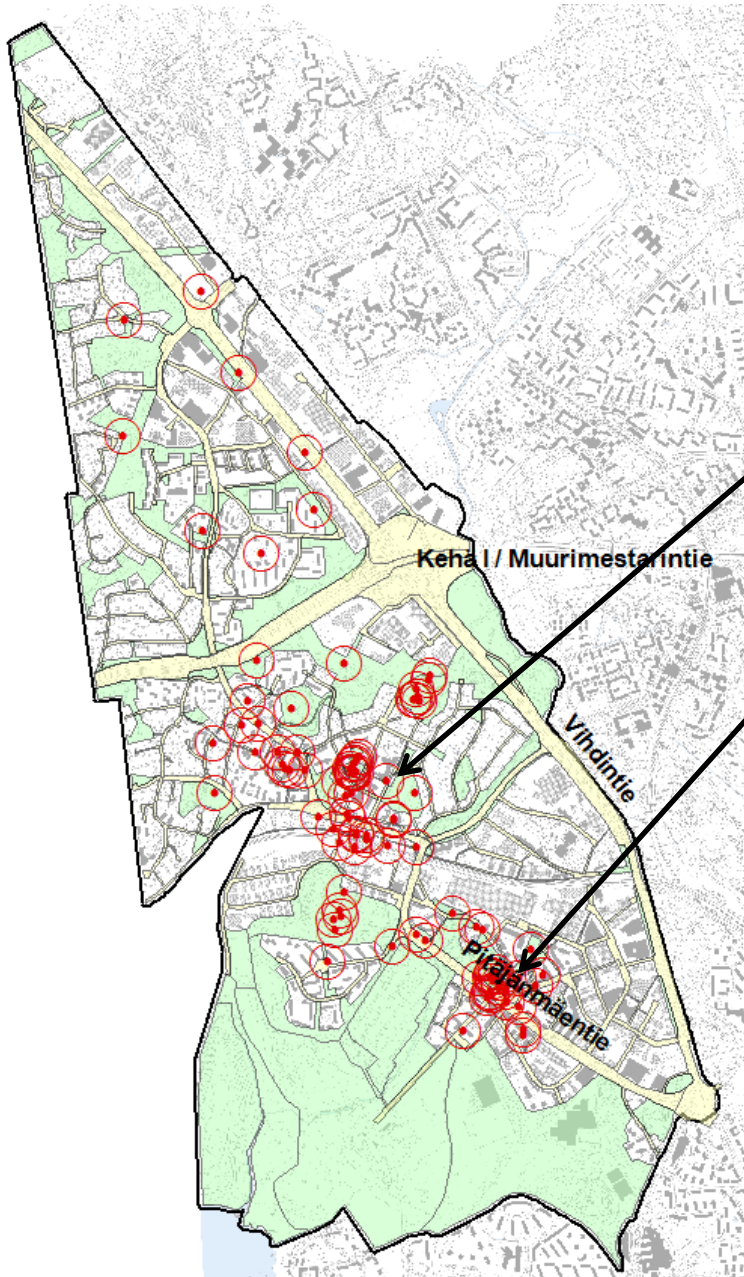




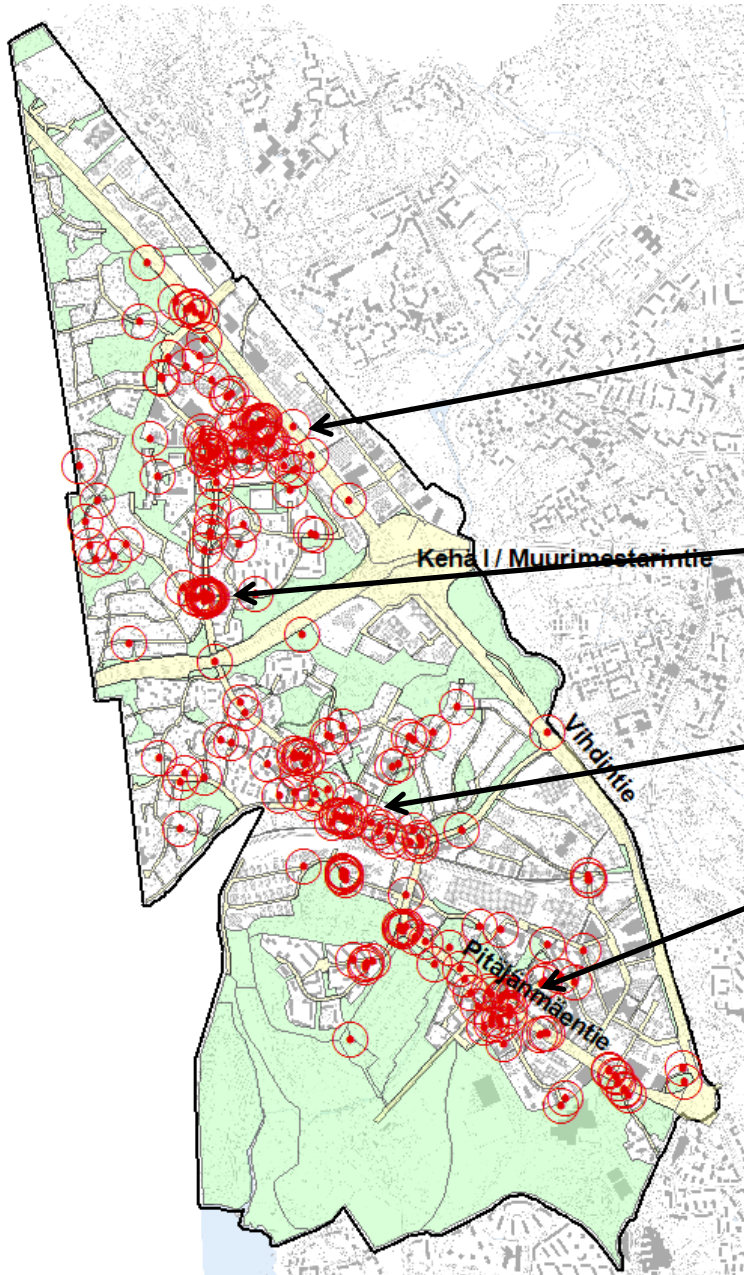
- Roskaisia ja epäsiistejä paikkoja on merkittynä lähinnä katualueille
- Eniten merkintöjä on
 - Vihdintien viereisellä teollisuusalueella
 - Pitäjänmäen aseman läheisyydessä
 - Pitäjänmäentien, Purotien ja Takomotien alueilla



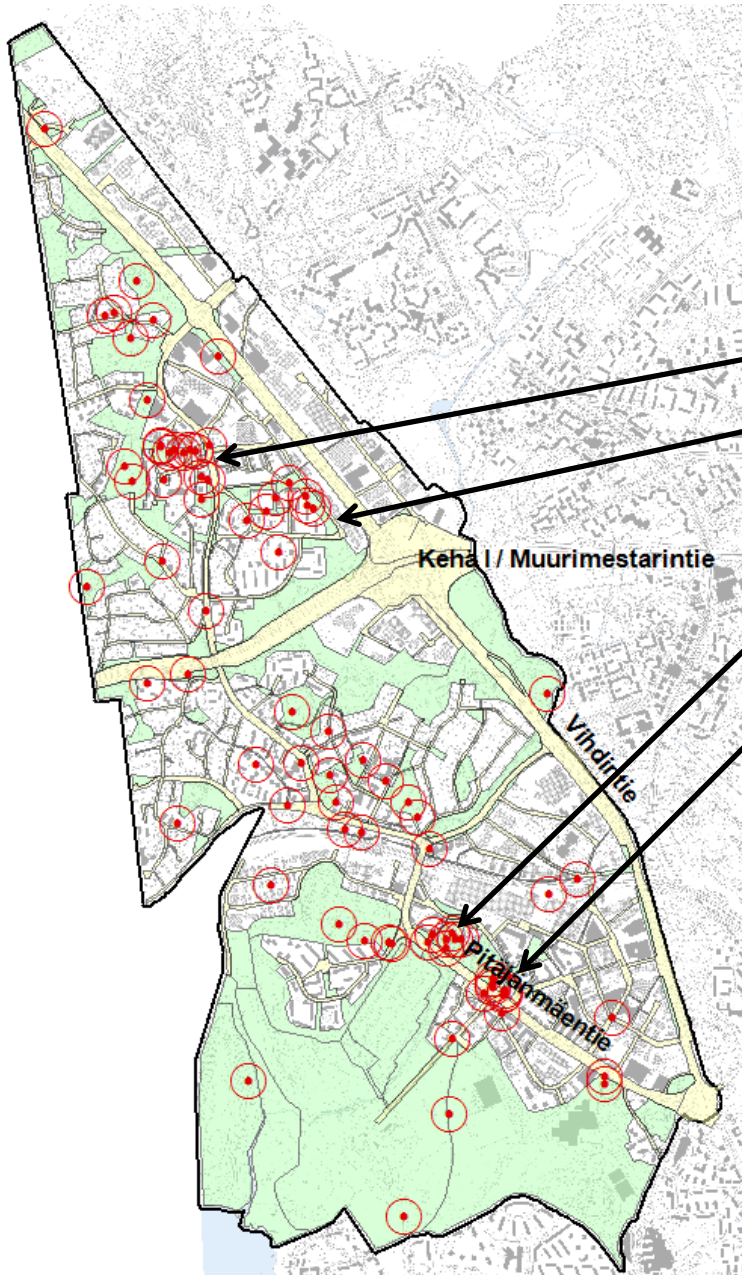
- Rauhattomimmat ja meluisimmat alueet vastaajien mielestä ovat
- Pitäjänmäentien ja Konalan tien alue sekä koulun läheinen alue
- Pitäjänmäentien ja Kutomotien alue



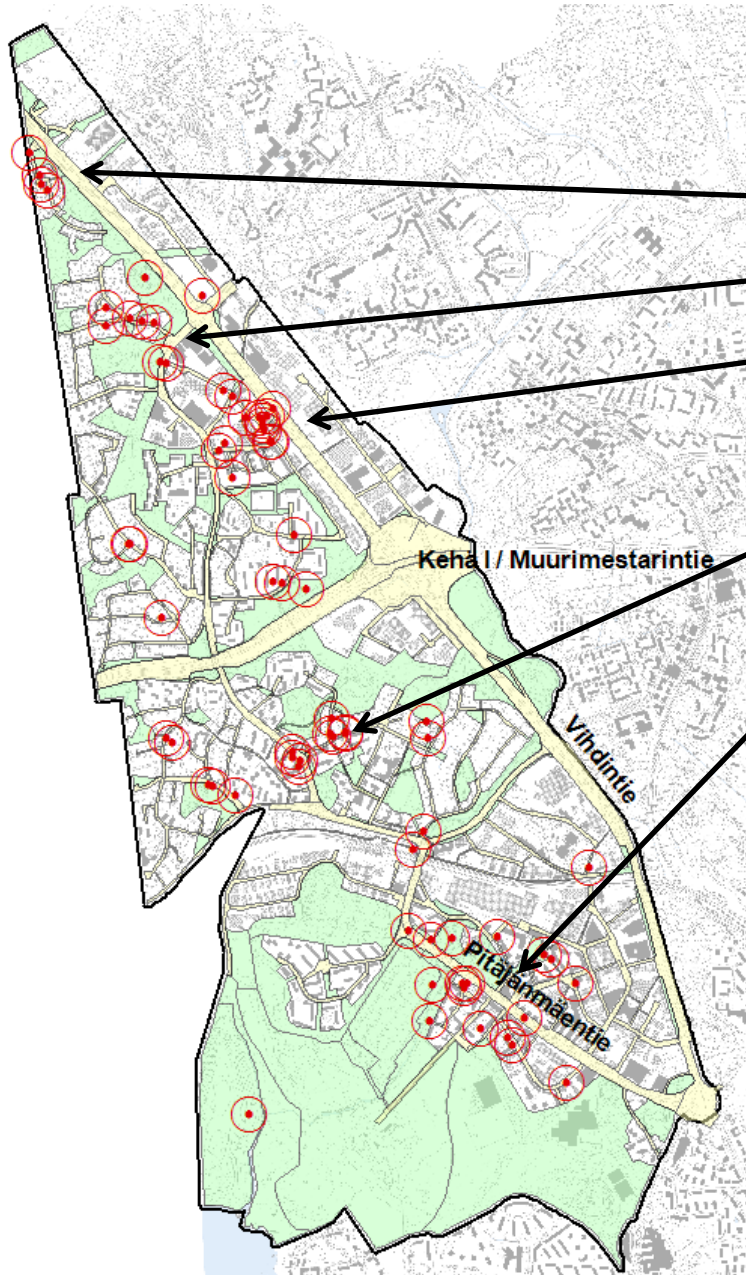
- Turvattomimpina alueina pidetään lähinnä samoja alueita, joita pidetään meluisina ja rauhattomina
- Pitäjänmäentien ja Konalan tien alue sekä koulun läheinen alue
- Pitäjänmäentien ja Kutomotien alue



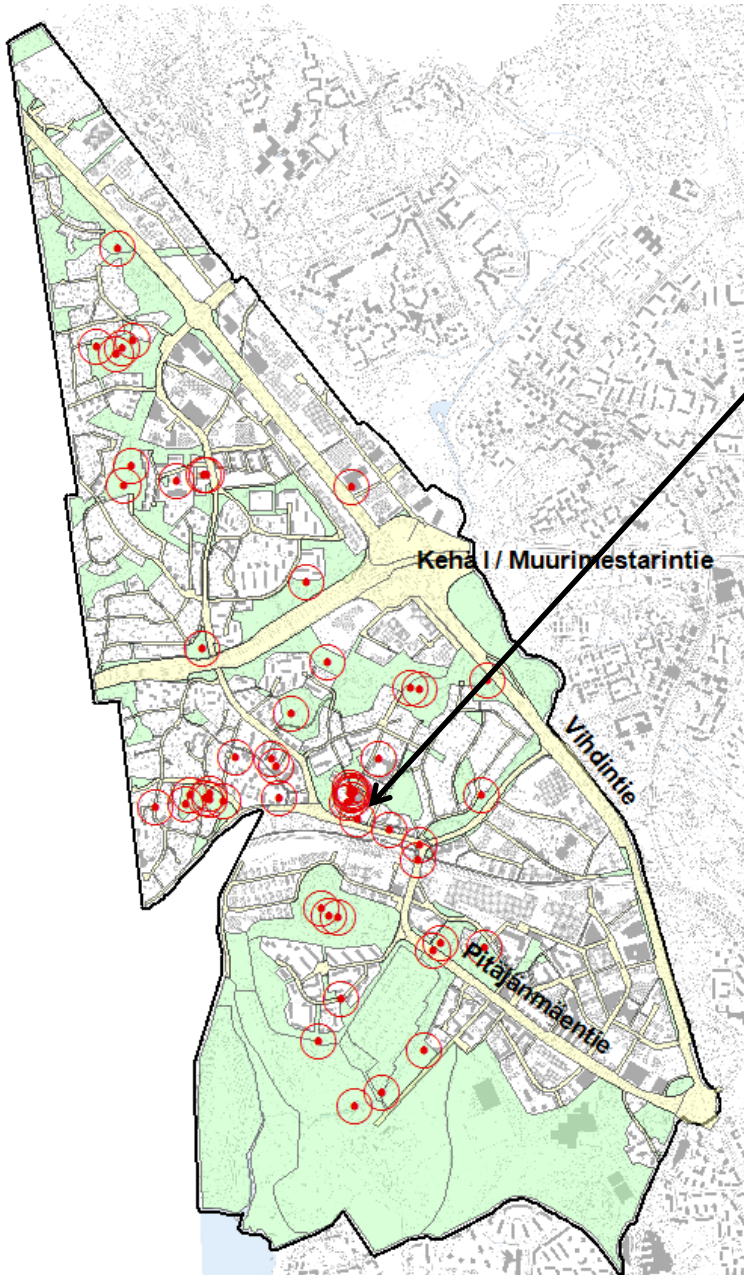
- Alueelle annettujen merkintöjen pohjalta liikenne muodostaa useita turvattomia paikkoja
- Eniten merkintöjä on
 - Konalan teollisuusalueella, Ajomiehentiellä
 - Konalantien ja Vanhan Hämeenkylässen tien risteysalueella
 - Pitäjänmäen aseman alueella, Konalan tiellä
 - Pitäjänmäentien alueella



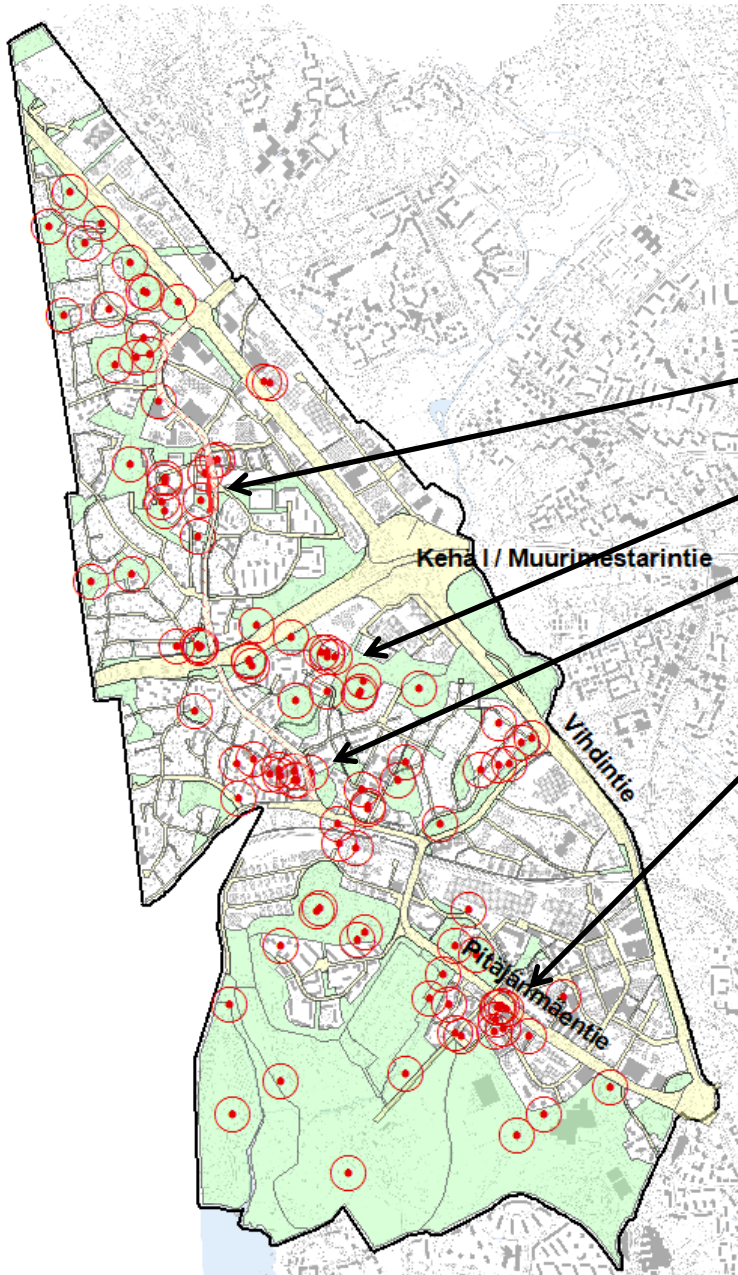
- Muusta syystä kuin liikenteessä johtuen turvattomina paikkoina pidetään
 - Konaalan koulun aluetta
 - Tenniskentän aluetta
 - Strömbergin puiston aluetta
 - Pitäjänmäen ja Takomotien risteysaluetta



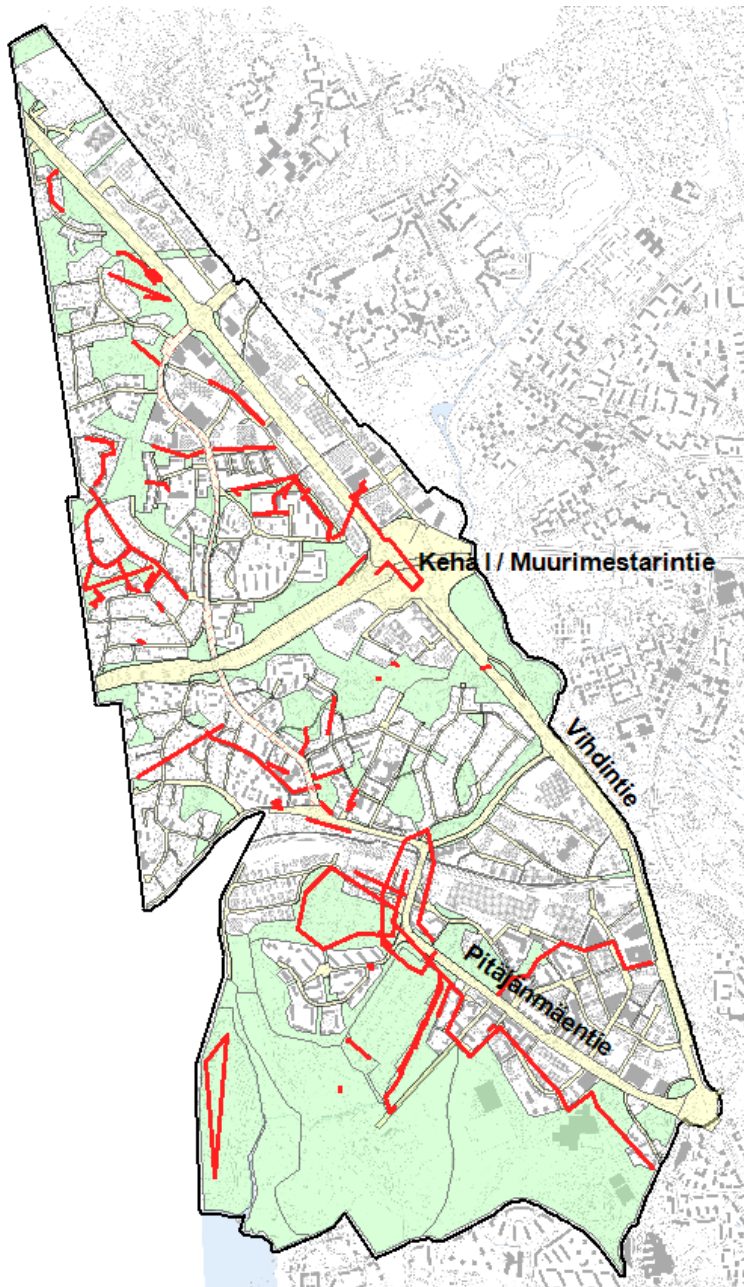
- Heikon näkyvyyden alueita on useissa paikoissa
- Lehtovuorenkadulla
- Riukutiellä, Vitsastiellä
- Ajomiehentiellä Vihdintien suunnassa
- Jännetiellä
- Pitäjänmäentien reunamilla



- Huonokuntoisia kalusteita ja rakenteista on vastaajien mielestä melko vähän
- Eniten merkintöjä on Pitäjänmäenpuiston alueella



- Huonosti hoidettua kasvillisuutta on useilla alueilla
- Eniten merkintöjä on lähinnä
 - Aittalehdon alueella
 - Päiväläisenpuiston alueella
 - Pitäjänmäen puiston alueella
 - Pitäjämäen tien ja Kutomotien alueella



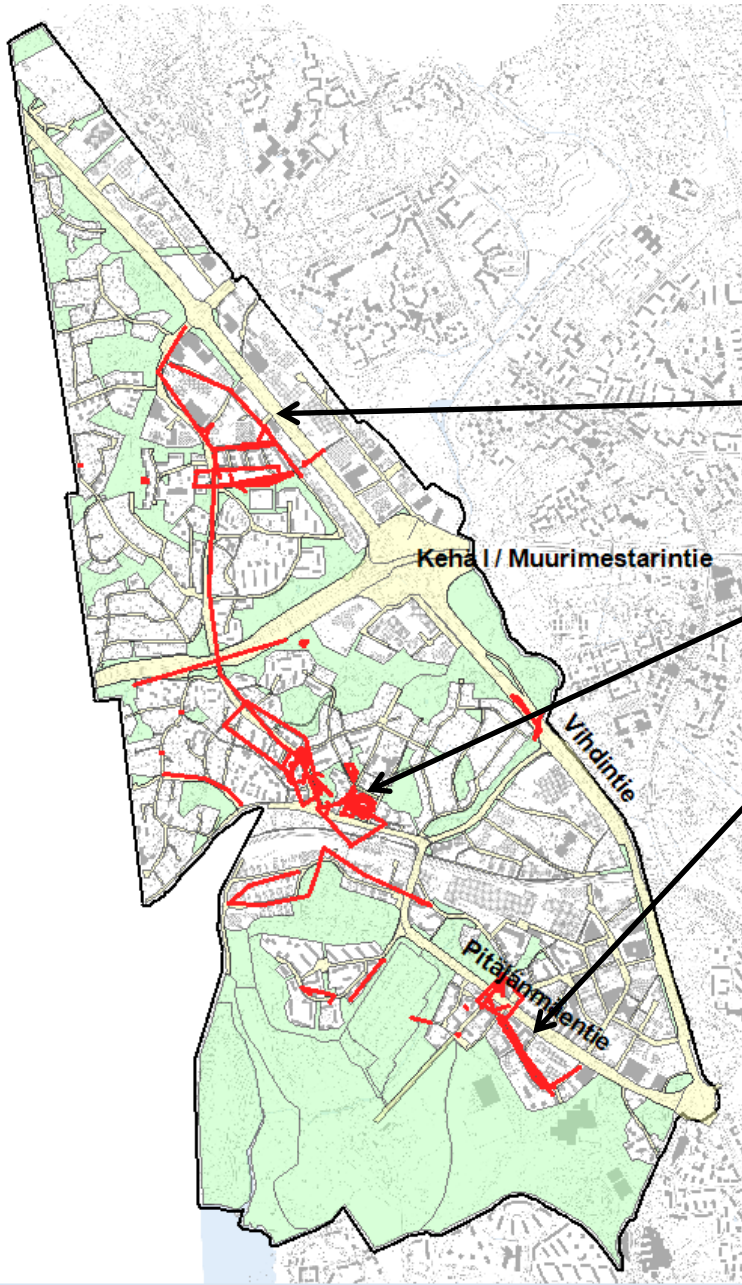
- Vaikeakulkuisia käytäviä ja ulkoilureittejä on useissa alueen kohdissa, mutta mikään kohta ei erotu erityisen merkittävästi muista



Yhteenvedoa - toimenpiteet

- Seuraavien sivujen kartoissa on esitetty toimenpiteisiin liittyviin tekijöihin annetut merkinnät ja havainnot näistä

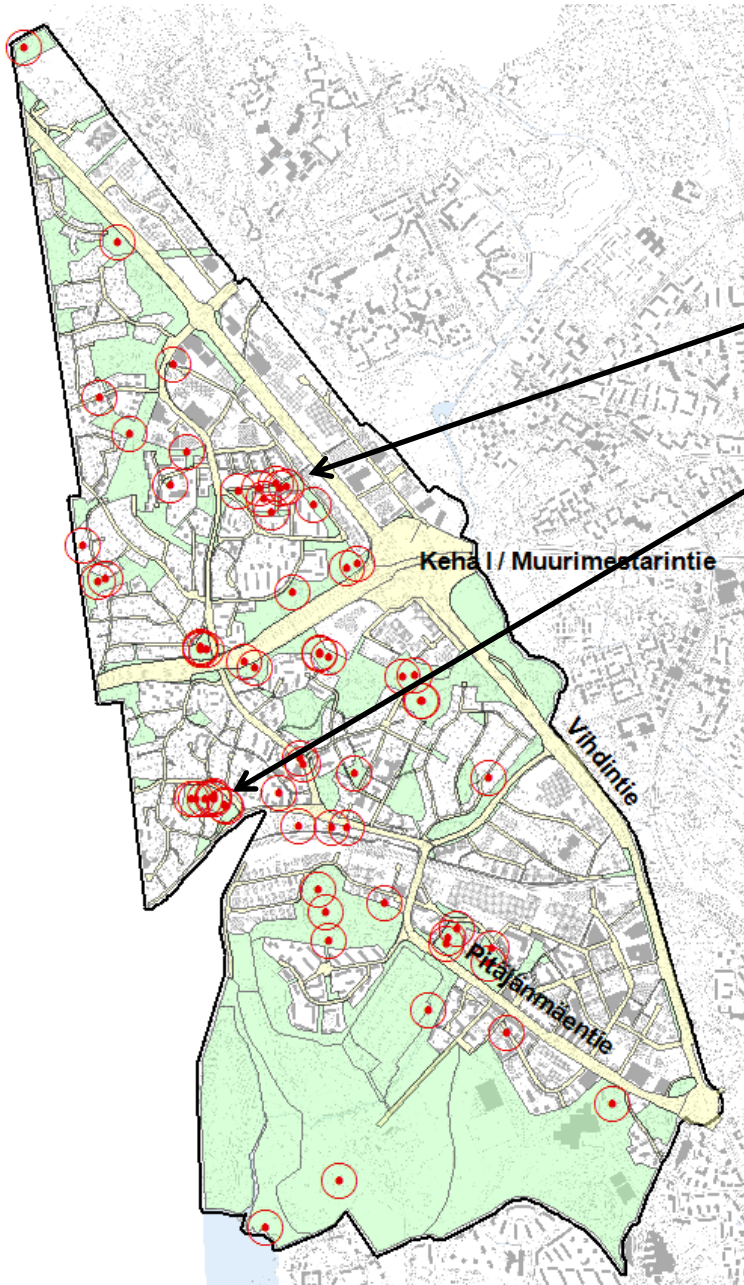




- Kiireisimmin kunnostusta kaipaavia katuja, toreja ja aukioita on merkitty useampaan eri kohtaan
- Eniten merkintöjä on
 - Vihdintien viereisellä teollisuusalueella
 - Pitäjänmäen aseman alueella
 - Kutomotiellä



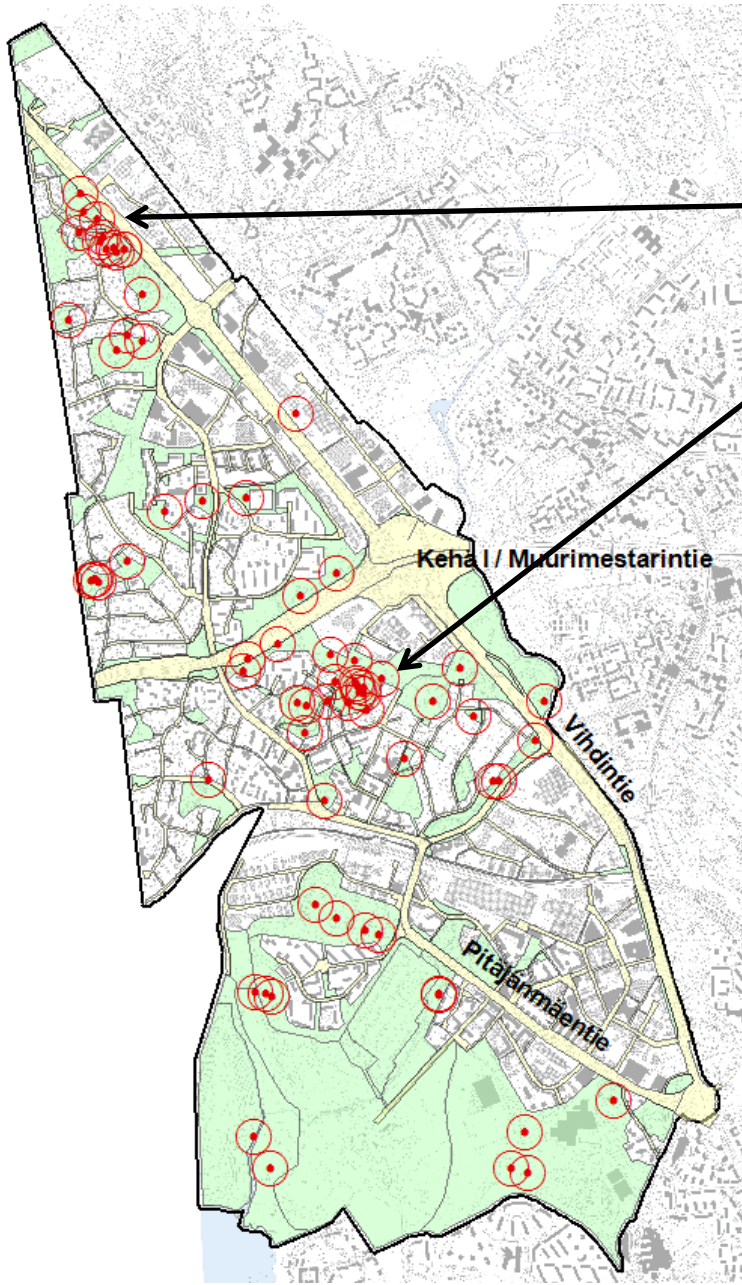
Kiireisimmin kunnostusta kaipaava puisto (64)



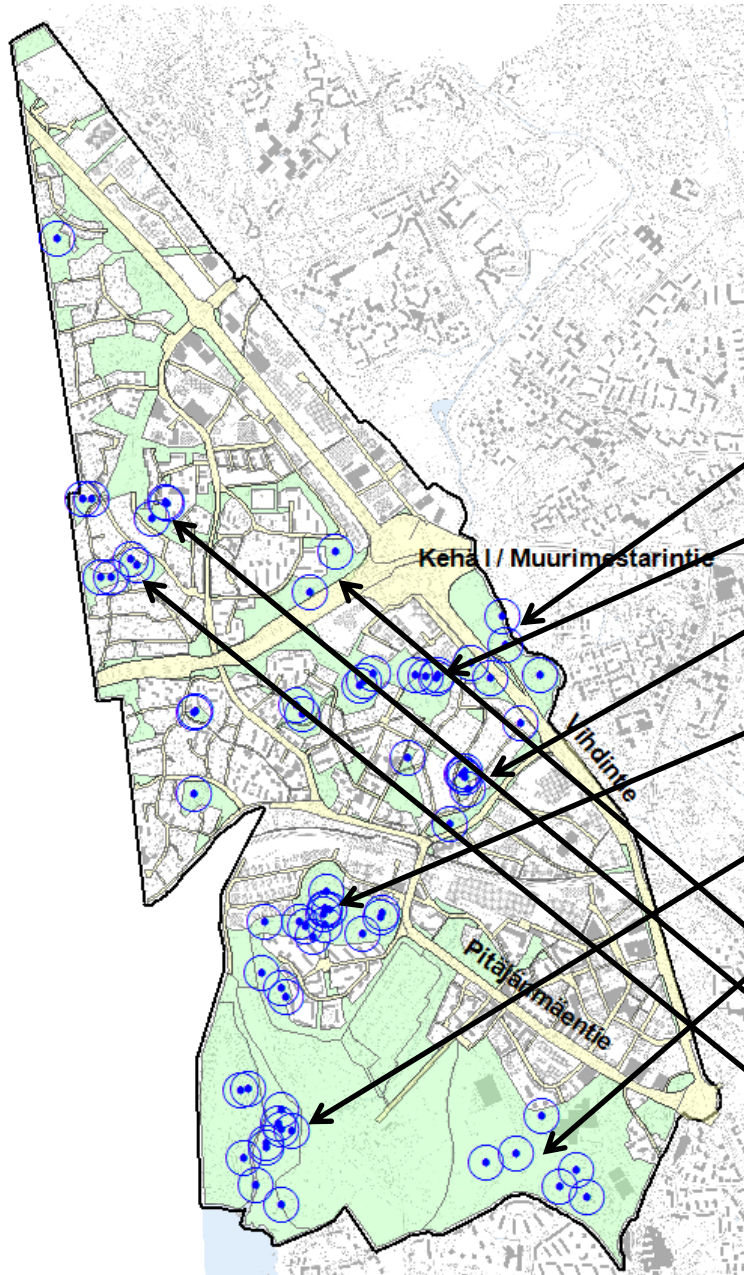
- Kiireisimmin kunnostusta kaipaavia puistoalueita on lähinnä
 - Viktor Hartwallin polun vieressä tenniskentän alueella
 - Jyrkinkalliossa Eljaksenpuistossa



Hoidon tarpeessa oleva metsä (70)



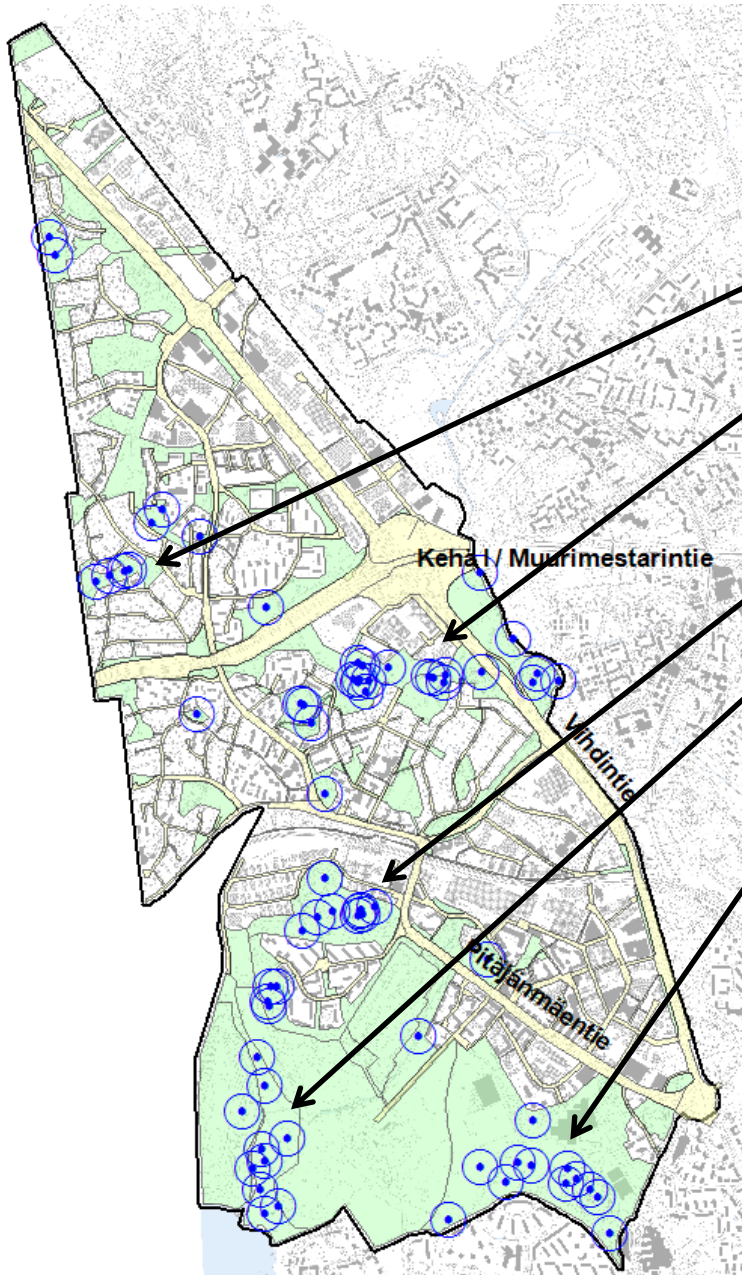
- Hoidon tarpeessa olevia metsäalueita on lähinnä
- Lehtovuoren rotkossa
- Kokkokalliolla



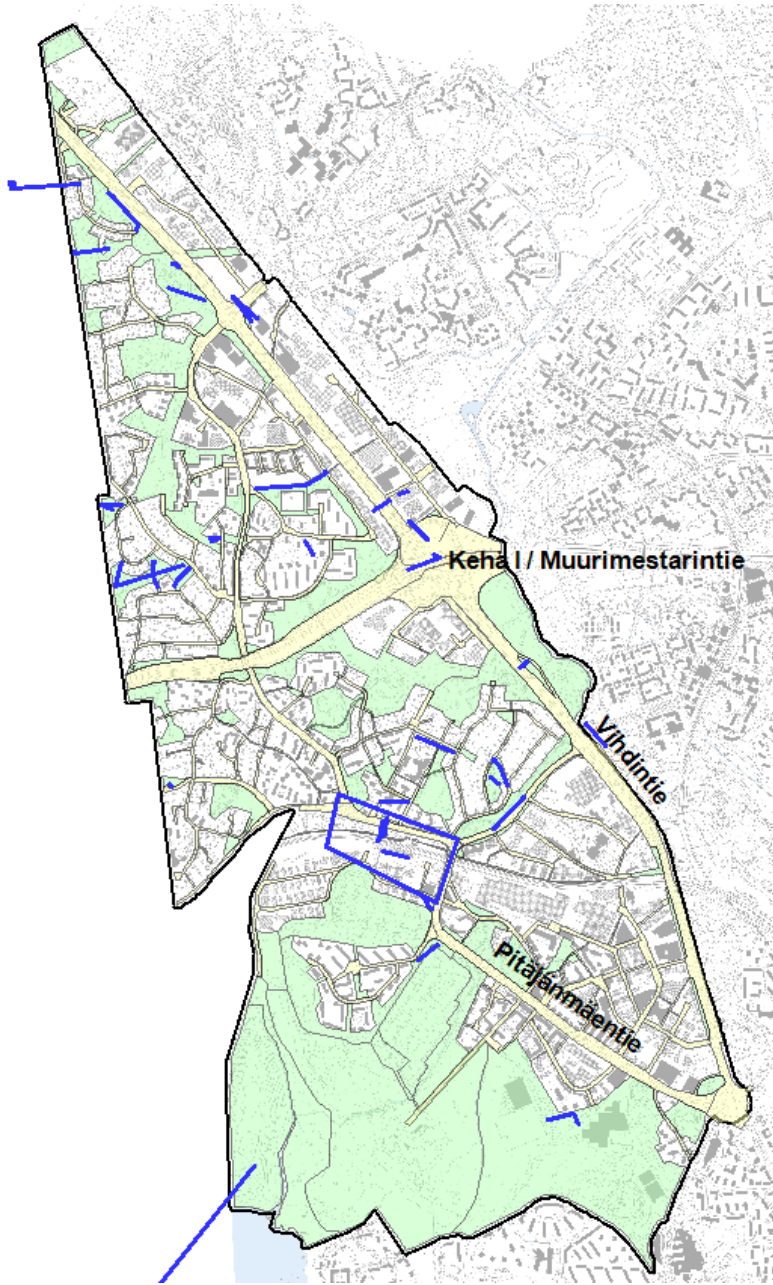
- Metsäalueita, joille ei toivota hoitotoimenpiteitä on eniten Kehä I eteläpuolella Pitäjänmäessä
- Konalan taimisto ja Mätäjoen mutka
- Päiväläisenpuisto
- Sulkapolun puistokaista ja Mätäjoen varsi
- Pajamäen patterimäki
- Talinhuippu
- Talin liikuntapuisto
- Kehä I pohjoispuolella Konalassa on merkintöjä lähinnä
- Konalan puisto
- Aittalehto
- Lehtimäen puisto



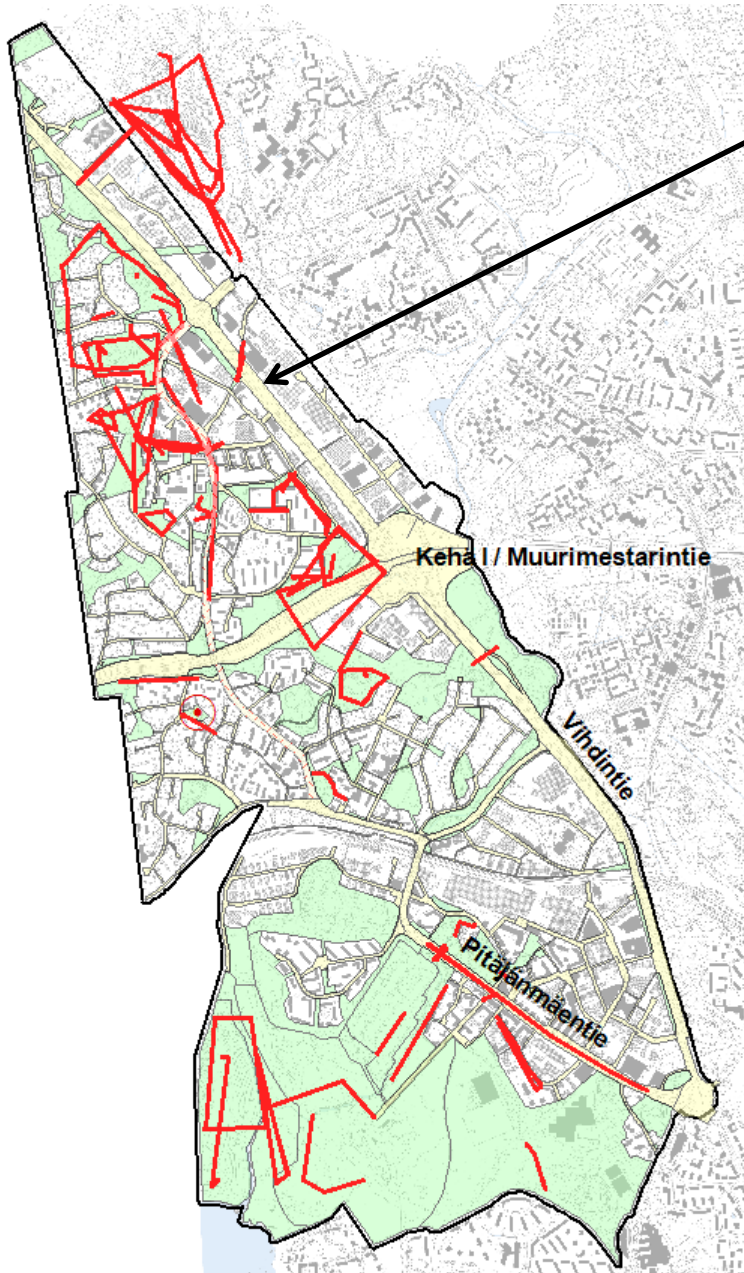
Paikka, jonne voisi jättää lahopuita (70)



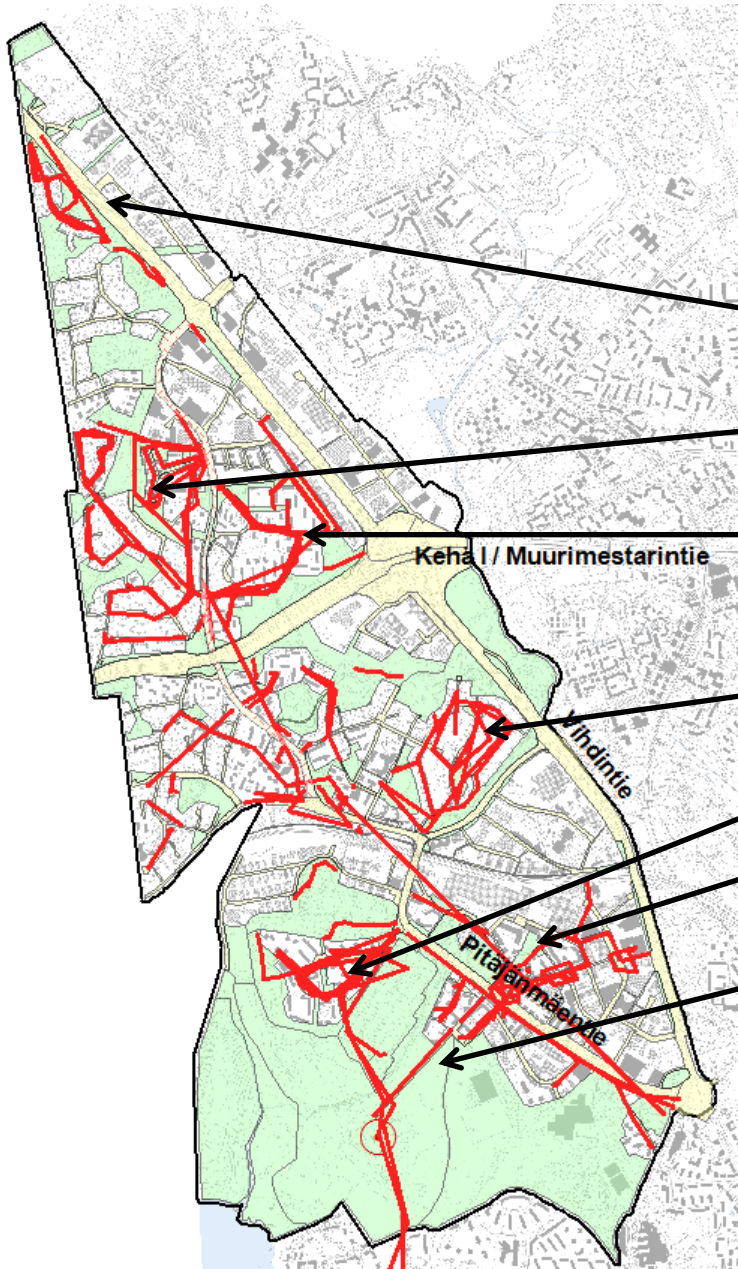
- Lahopuita voisi vastaajien mukaan jättää lähinnä
 - Lehtimäenpuistoon
 - Päiväläisenpuiston ja Konalan taimiston ja Mätäjoen mutkan alueella
 - Pajamäen patterinmäkeen
 - Talinhuipulle
 - Talin liikuntapuiston Munkkivuoren reunamaan



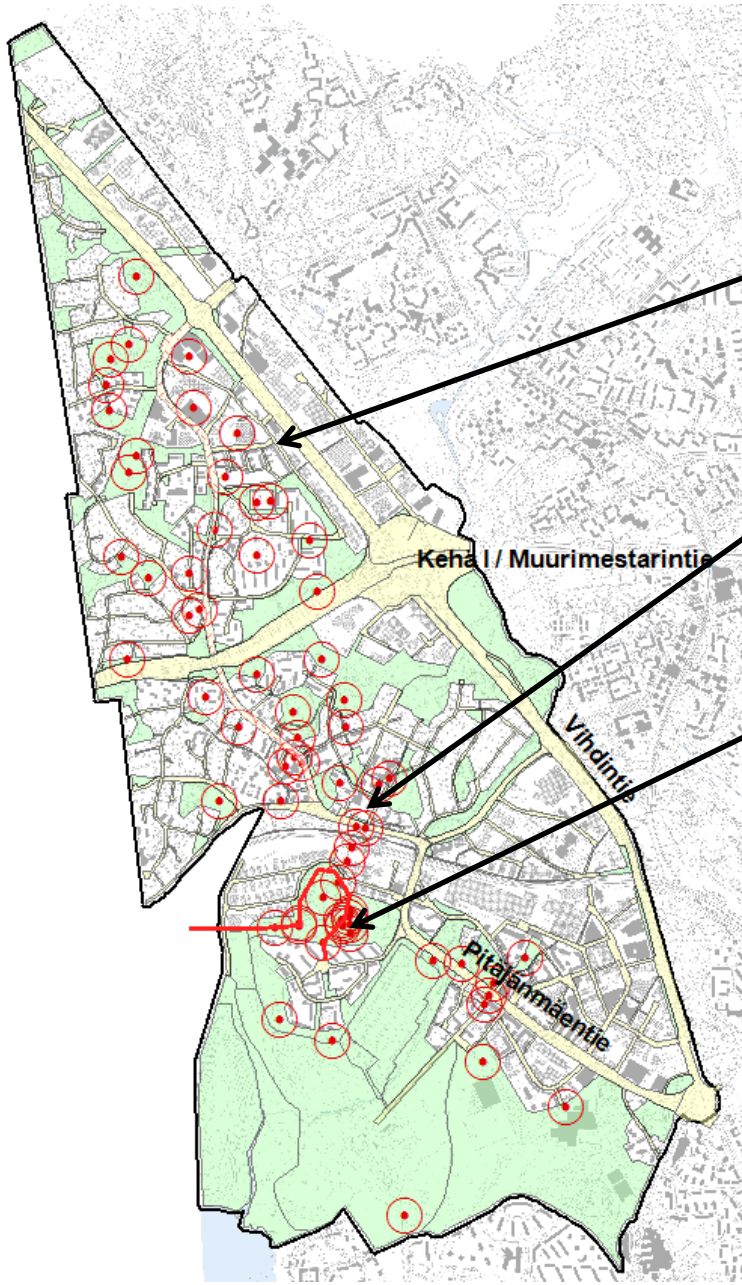
- Toiveita kulkuyhteyksistä on esitetty kohtalaisen vähän
- Toiveet kulkuyhteyksistä sijoittuvat eri paikkoihin eikä ole havaittavissa aluetta/kohtaa, johon erityisesti kulkuyhteyttä toivottaisiin



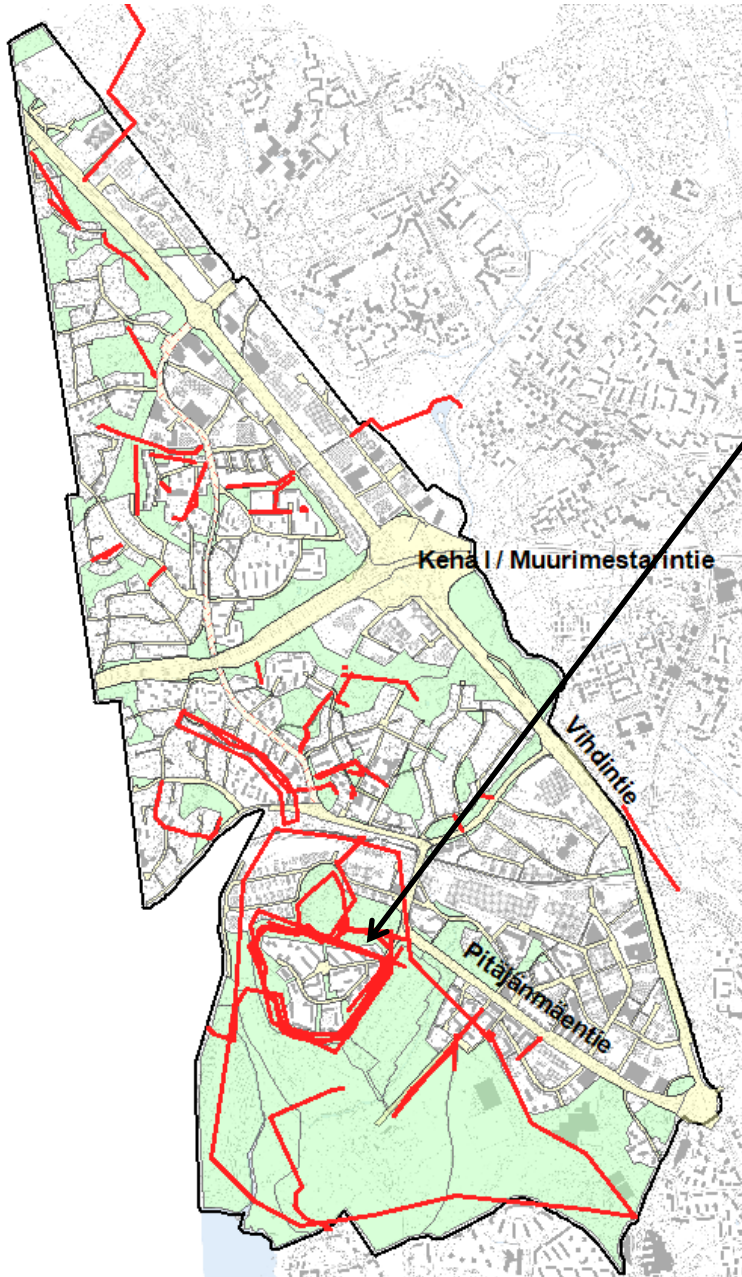
- Valaistustoiveet sijoittuvat enemmän Kehä I pohjoispuolelle Konalaan ja lähinnä samoille alueille kuin missä koetaan olevan heikko näkyvyys



- Auraukseen ja liukkauden torjuntaan liittyviä merkintöjä on melko paljon
- Eniten merkintöjä on
 - Lehtovuorenkadulla
 - Vanhan Hämeen kyläntien ja Riihipellon tien alueella
 - Vähätuvantien ja Kolsarintien alueella
 - Marttilan asutusalueella
 - Pajamäen asutusalueella
 - Pitäjänmäentien, Purotien ja Takomotien alueella
 - Talin puistotiellä



- Penkkejä ja roska-astioita kaivataan varsinkin
 - Konalan puolella
 - Pitäjänmäellä lähinnä aseman, kirjaston ja Pajamäen patterimäen alueille



- Heikon näkyvyyden alueita on useissa paikoissa
- Erottuvim näistä on lähinnä Pajamäen asuinalue

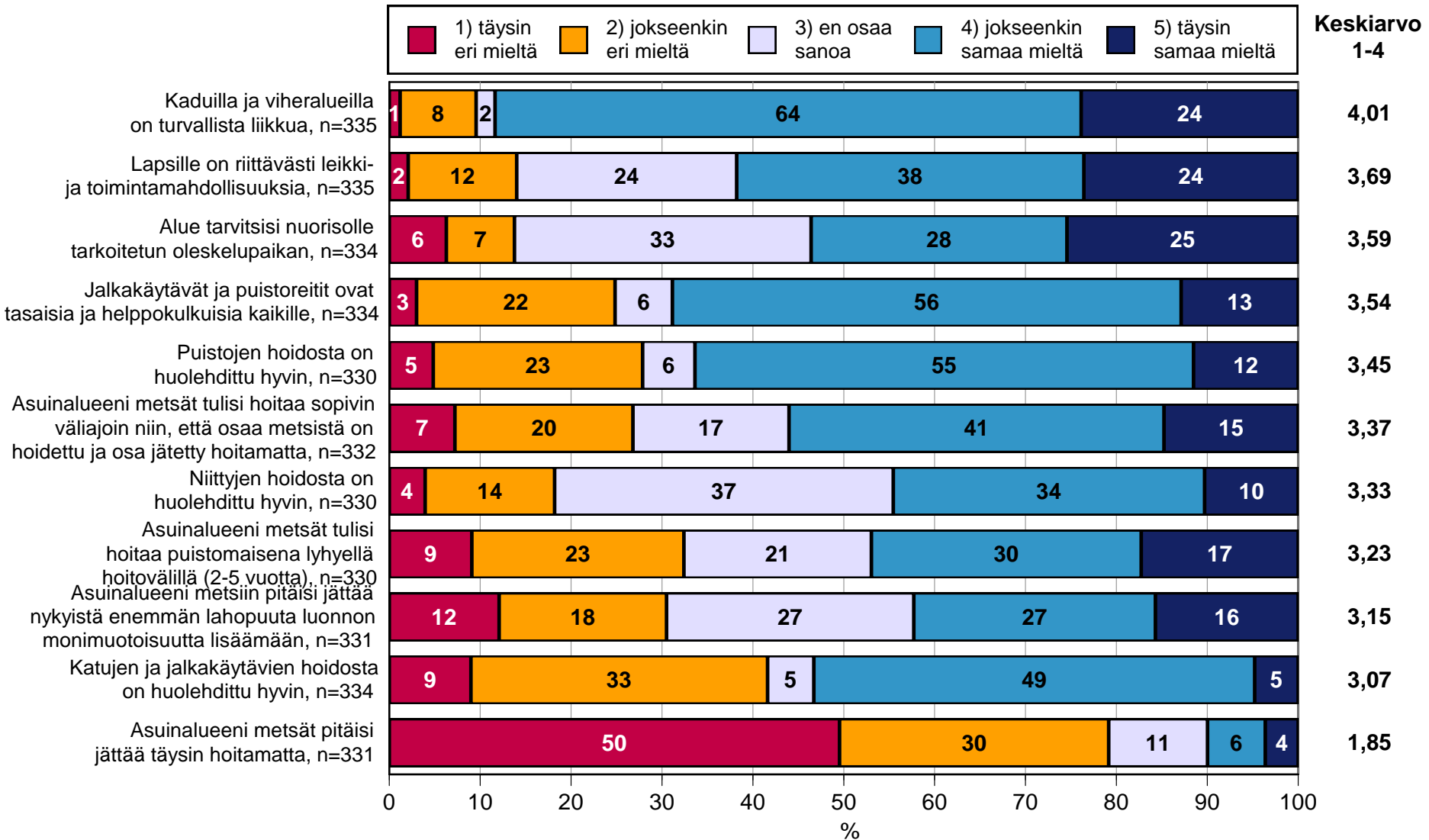
Yhteenvedoa - väittämät

- Väittämistä eniten ollaan samaan mieltä siitä, että alueen kaduilla ja viheralueilla on turvallista liikkua
- Lapsille koetaan olevan riittävästi leikkipaikkoja, mutta alueen nuorisolle tarvitaan oleskelupaikka
- Katujen ja jalkakäytävien hoidosta ei ole huolehdittu tarpeeksi hyvin
- Vähiten samaa mieltä ollaan siitä, että alueen metsät pitäisi jättää täysin hoitamatta



Väittämät Pitäjänmäen-Konalan alue

n=vastanneet





Yhteenvedoa tuloksista

- Alueella on useita luontoelämyksiä tarjoavia, hienoja viihtyisiä puistoja ja hienoja maisemia
 - Lähinnä Talin huippu ja Talin alue muutoinkin, Pajamäen patterimäki, Strömbergin puisto, Kokkokallio, Hilapelto
 - Alueen helmenä pidetään Strömbergin puistoa
 - Historiallisesti merkittävänä pidetään Pajamäen patterimäkeä, Lehtimäenpuistoa ja Kokkokalliota
- Nämä alueet ovat ulkoilijoiden suosiossa





Yhteenvedoa tuloksista

- Epäkohtia alueella ovat lähinnä liikenteen aiheuttama turvattomuus (sekä Pitäjänmäen että Konalan alueella)
- ja roskaus, epäsiisteys, rauhattomuus ja meluisuus (enemmän Pitäjänmäen puolella, lähinnä Pitäjänmäentien ja Kutomotien alue sekä Pitäjänmäentien ja Konalan tien alue sekä koulun läheinen alue)
- Huonosti hoidettua kasvillisuutta on ympäriinsä suunnittelualueella
- Toimenpiteissä eniten merkintöjä on auraukseen ja liukkaudentorjuntaan liittyen

