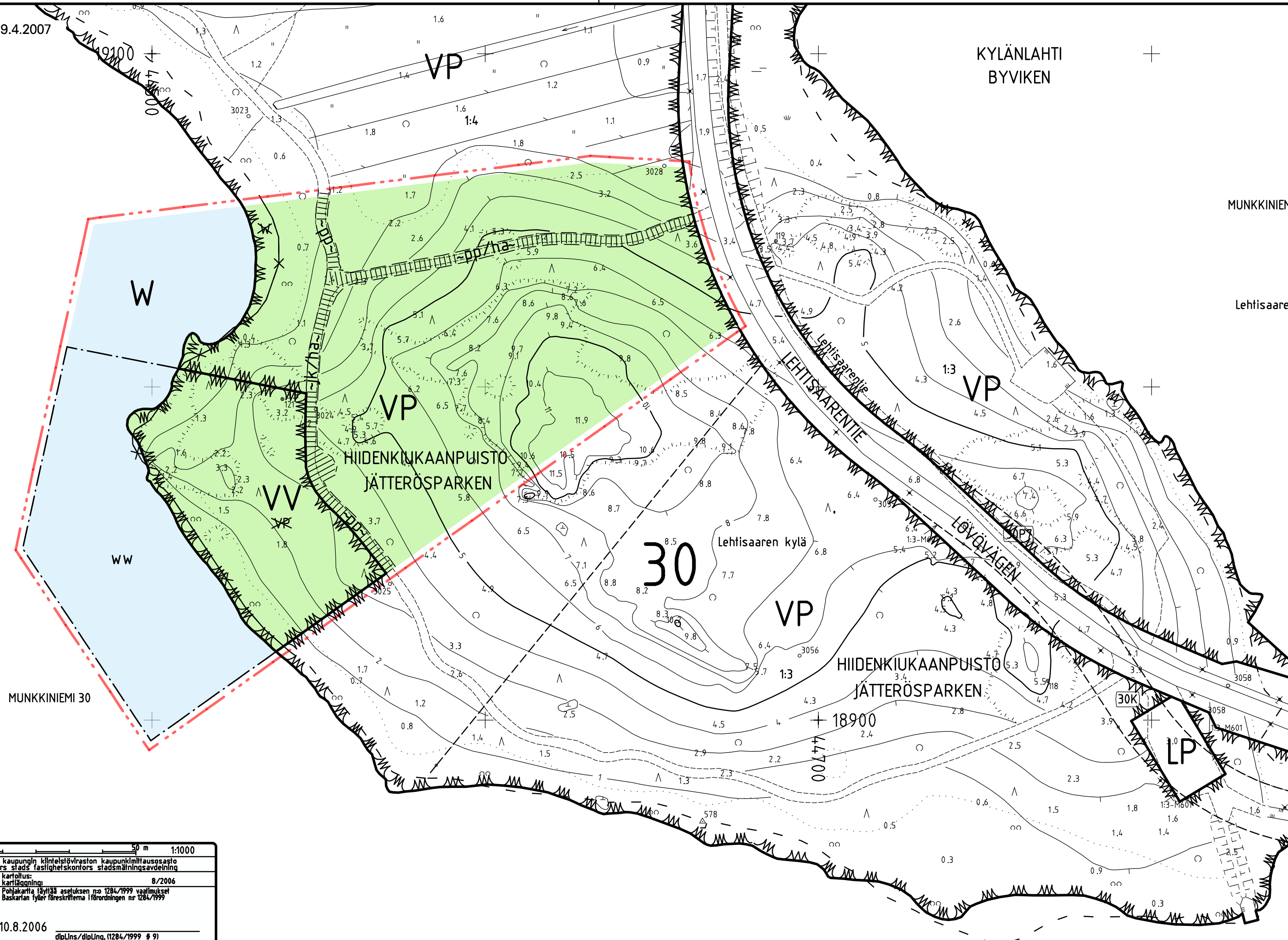


KYLÄNLAHTI
BYVIKEN

MUNKKINIEMI


Lehtisaaren

ASEMAKAAVAMERKINNÄT JA
-MÄÄRÄYKSET


Puisto.

Uimarenta-alue.
Alueelle saa sijoittaa pieniä uimarenta-
toimintaa palvelevia luonnonympäristöön
sopivia rakennuksia.

Vesialue.

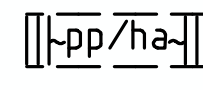
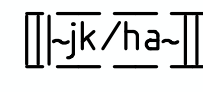
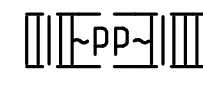
2 metriä kaava-alueen rajan ulkopuolella
oleva viiva.

Alueen raja.

Risti merkinnän päällä osoittaa merkinnän
poistamista.

HIIDENKIUKAAN

Puiston nimi.

Uimarentaa varten varattava vesialueen
osa.Yleiselle jalankululle, pyöräilylle, huoltoajolle
sekä hälytysajoneuvoille varattu likimääräinen
alueen osa.Yleiselle jalankululle, huoltoajolle ja hälytys-
ajoneuvoille varattu likimääräinen alueen
osa.Yleiselle jalankululle ja pyöräilylle varattu
likimääräinen alueen osa.DETALJPLANEBETECKNINGAR OCH
-BESTÄMMELSER

Park.

Område för badstrand.
På området får placeras för badstrands-
verksamheten avsedda mindre byggnader
som anpassas till naturmiljön.

Vattenområde.

Linje 2 m utanför planområdets gräns.

Områdesgräns.

Kryss på beteckning anger att beteckningen
slopas.

Namn på parken.

För badstrand reserverad del av vatten
område.Ungefärlig för allmän gång- och cykeltrafik,
servicekörning och för utryckningsfordon
reserverad del av område.Ungefärlig för allmän gångtrafik, servicekörning
och för utryckningsfordon reserverad del av
område.Ungefärlig för allmän gång- och cykeltrafik
reserverad del av område.HELSINKI
HELSINGFORS30. kaupunginosa Munkkiniemi,
Lehtisaari
Puisto- ja vesialue

Asemakaavan muutos 1:1000

30 stadsdelen Munksnäs,
Lövä
Park- och vattenområden

Detaljplaneändring 1:1000

HELSINGIN KAUPUNKISUUNNITTELUVIRASTO ASEMAKAAVAOSASTO
HELSINGFORS STADSPLANERINGSKONTOR DETALJPLANEAVDELNINGENKSLK 19.4.2007
STPLN
NÄHTÄVÄNÄ 25.5.-25.6.2007
TILL PÅSEENDE
MUUTETTU 17.10.2007 KSV
ÄNDRADPIIRUSTUS 11684
RITNING
PÄIVÄYS 19.4.2007
DATUM
LAATINUT ANU KUUTTI
UPPGJÖRD AV
PIIRTÄNYT TIINA MEHTONEN
RITAD AVHYVÄKSYTTY
GODKÄND
SAANUT LAINVOIMAN
VUNNIT LAGA KRAFTASEMAKAAVAPÄÄLLIKKÖ ANNELI LAHTI
DETALJPLANECHIEF

0	50 m	1:1000
Helsingin kaupungin kunnallisviraston kaupunkimittausosasto Helsingfors stads fastighetskontors stadsmålningsavdelning		
alue/område: F3 R3	karttoitus: karttiteonin: 8/2006	
no/nr 47/06	10.8.2006	dipLins/dipLing.(1284/1999 # 9)