




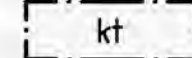
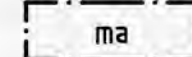
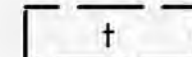



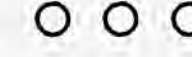



## ASEMAKAAVAMERKINNÄT JA -MÄÄRÄYKSET

-  2 metriä kaava-alueen rajan ulkopuolella oleva viiva.
-  Korttelin, korttelinosan ja alueen raja.
-  Osa-alueen raja.
-  Ohjeellinen alueen tai osa-alueen raja.
-  Risti merkinnän päällä osoittaa merkinnän poistumista.
- ANTINKATU**  
**+12.4**  
 Käytön merkintä: Läpinäkyvän, kevytrakenteisen lasikatoksen rakennusala.  
 Maanalainen tila.  
 Ohjeellinen katualueen osa, joka on varattu saattoliikenteelle ja taksiasemalle.  
 Kampin metroaseman paineentasauskuilun ja poistumistieportaan rakennusala.  
 Jalankululle varattu katu.  
 Ajoluiska, joka on varattu joukkoliikenteelle.  
 Ohjeellinen istutettava puurivi.  
 Katu.

Julkiset ulkotilat tulee rakentaa kaupunkikuvallisesti ja materiaaleiltaan korkeatasoisina. Kadun pintamateriaalina on käytettävä sileäpintaista luonnonkiveä.

Kaikkien kadunkalusteiden ja -varusteiden on oltava kaupunkikuvallisesti ja muotoilultaan korkeatasoisia ja mittakaavaltaan jalankulku miljööseen sopivia.

## DETALJPLANEBETECKNINGAR OCH -BESTÄMMELSER

- Linje 2 m utanför planområdets gräns.
- Kvarters-, kvartersdels- och områdesgräns.
- Gräns för delområde.
- Riktgivande gräns för område eller del av område.
- Kryss på beteckning anger att beteckningen slopas.
- Namn på gata.
- Ungefärlig markhöjd.
- Byggnadsyta för genomsynligt skärmtak av glass och av lätt konstruktion.
- Underjordiskt utrymme.
- Riktgivande del av gata reserverad för ankomsttrafik och taxistation.
- Byggnadsyta för tryckutjämningschakt och trappuppgång för Kampens metrostation.
- För fotgängartrafik reserverad gata.
- En körramp som är reserverad för kollektivtrafik.
- Riktgivande trädrad som skall planteras.
- Gata.

De offentliga uterummen skall byggas högklassiga i stadsbildshänseende och till sitt materialval. Som ytmateria för gatan skall användas natursten med slät yta.

Alla gatumöbler och all utrustning skall i stadsbildshänseende och till sin design vara högklassiga och till sin måttsättning passa in i fotgängarmiljön.

HELSINKI  
HELSINGFORS

## 4. KAUPUNGINOSA, KAMPPI

KATUALUE  
a-b-c-d MERKITYLLÄ ALUEELLA  
TASON -6.0 YLÄPUOLINEN ALUE

ASEMAKAAVAN MUUTOS 1:500

(Asemakaavan muutoksella kadun nimeksi muutetaan Antinkatu-Anttigatan)

## 4. STADSDELEN, KAMPEN

GATUOMRÅDE  
UTRYMMET OVANFÖR NIVÅN -6.0 PÅ  
OMRÅDET a-b-c-d

STADSPLANEÄNDRING 1:500

(Genom stadsplaneändringen ändras gatunamnet på Antinkatu-Anttigatan.)

HELSINGIN KAUPUNKISUUNNITTELUVIRASTO ASEMAKAAVAOSASTO  
HELSINGFORS STADSPLANERINGSKONTOR DETALJPLANEÄVDELNINGEN

KSLK  
STPLN  
NÄHTÄVÄNÄ  
TILL PÅSEENDE  
MUUTETTU  
ÄNDRAD

HYVÄKSYTTY  
GODKÄND  
SAANUT LAINVOIMAN  
VUUNNIT LAGA KRAFT

PIIRUSTUS  
RITNING  
PÄIVÄYS  
DATUM  
LAATINUT  
UPPGJORD AV  
PIIRTÄNYT  
RITAD AV

11628

23.11.2006  
ILPO FORSS'EN  
MARKETTA HAVERI

VIRASTOPÄÄLLIKKÖ  
VERKSCHEF  
TUOMAS RAJAJÄRVI

Helsingin kaupungin kiinteistöviraston kaupunkimittausosasto Helsingfors stads fastighetskontors stadsmättningsavdelning	
alue/område: G3 G3 S2 S2	karttulos: karttägning: 9/2006 Pohjakaarta täydentä asetuksen no 1284/1999 vaatimukset Baskarten fyller föreskrifterna i förordningen nr 1284/1999
no/nr: 66/06	2.10.2006 dip.lns/dip.ling. (1284/1999 § 9)