

YT
 e= 0.1
 36019

**HALLIN KULMIEN
 KOORDINAATIT**

24508.455	52640.400
24537.434	52664.981
24526.438	52677.945
24497.459	52653.365

ASEMAKAAVAMERKINTÖJÄ JA -MÄÄRÄYKSIÄ:

2. m. sen asemakaava-alueen alkupuolella oleva viiva, jota vahvistaminen koskee

Eri asemakaavamääräysten alaisten alueen osien välinen raja

Korttelin, korttelinosan ja alueen raja

Tontin raja


36 Kaupunginosan numero

36009 Korttelin numero


3 Tontin numero


VIKINTIE Kadun nimi

 Yleiselle jalankululle ja pyöräilylle varattu kaualue

 Katualueen osa, jonka poikki jalankulku- ja polkupyöräliikenne saadaan johtaa eri tasossa

 Puulla ja pensailta istutettava korttelin osa. Alueella on oltava yksi puu enintään 35 m² kohti

 Puurivillä istutettava tontin tai alueen osa. Puiden välit eivät saa ylittää 7 m


 Tontin tai alueen osa, jolla ei saa suorittaa sellaisia rakennustoimenpiteitä, jotka haittaavat viemärin, vesijohtojen tai kaukolämpöjohtojen rakentamista, korjauksista tai kunnossapitämistä

Rajan osa, jonka yli ei saa ajaa

II Roomalainen numero osoittaa rakennusten, rakennuksen tai sen osan suurimman sallitun kerrosluvun

e=0,7 Tonttitehokkuusluku eli tontin kerrosalan suhde tontin pinta-alaan

 Likimääräinen ensimmäisen kerroksen lattiataso ±50 cm tarkkuudella

 Rakennusala

 Maanalainen tila


 Muuntamon rakennusala

 Voimansiirtoalue

 Alueen osa, jolle lumenkaato on sallittu

 Ohjeellinen palloilukenttä

 Liikerakennusten korttelialue
AL-korttelialueelle saa sijoittaa vain ravitsemusliikkeitä ja myymälöitä

 Autopaikkojen korttelialue, jossa lukusarja osoittaa korttelit, joiden autopaikkoja tulee sijoittaa korttelialueelle

 Teknisten rakennusten ja laitojen korttelialue

 Teollisuuden ja varastorakennusten korttelialue, jolla noudatetaan rakennusjärjestyksen teollisuustontteja koskevia määräyksiä seuraavin poikkeuksin:

Yhdistettyjen teollisuus- ja varastorakennusten korttelialue, jolla noudatetaan rakennusjärjestyksen teollisuustontteja koskevia määräyksiä seuraavin poikkeuksin:

1. korttelialueella vaadituista pysäköintipaikoista vähintään 2 paikkaa on osoitettava tontille, josta voidaan osoittaa 1 ap/30 m² korttelialueelle

2. korttelialueella vaadituista pysäköintipaikoista vähintään 2 paikkaa on osoitettava tontille, josta voidaan osoittaa 1 ap/30 m² korttelialueelle

3. korttelialueella vaadituista pysäköintipaikoista vähintään 2 paikkaa on osoitettava tontille, josta voidaan osoittaa 1 ap/30 m² korttelialueelle

4. korttelialueella vaadituista pysäköintipaikoista vähintään 2 paikkaa on osoitettava tontille, josta voidaan osoittaa 1 ap/30 m² korttelialueelle

5. korttelialueella vaadituista pysäköintipaikoista vähintään 2 paikkaa on osoitettava tontille, josta voidaan osoittaa 1 ap/30 m² korttelialueelle

6. korttelialueella vaadituista pysäköintipaikoista vähintään 2 paikkaa on osoitettava tontille, josta voidaan osoittaa 1 ap/30 m² korttelialueelle

7. korttelialueella vaadituista pysäköintipaikoista vähintään 2 paikkaa on osoitettava tontille, josta voidaan osoittaa 1 ap/30 m² korttelialueelle

8. korttelialueella vaadituista pysäköintipaikoista vähintään 2 paikkaa on osoitettava tontille, josta voidaan osoittaa 1 ap/30 m² korttelialueelle

9. korttelialueella vaadituista pysäköintipaikoista vähintään 2 paikkaa on osoitettava tontille, josta voidaan osoittaa 1 ap/30 m² korttelialueelle

10. korttelialueella vaadituista pysäköintipaikoista vähintään 2 paikkaa on osoitettava tontille, josta voidaan osoittaa 1 ap/30 m² korttelialueelle

11. korttelialueella vaadituista pysäköintipaikoista vähintään 2 paikkaa on osoitettava tontille, josta voidaan osoittaa 1 ap/30 m² korttelialueelle

12. korttelialueella vaadituista pysäköintipaikoista vähintään 2 paikkaa on osoitettava tontille, josta voidaan osoittaa 1 ap/30 m² korttelialueelle

13. korttelialueella vaadituista pysäköintipaikoista vähintään 2 paikkaa on osoitettava tontille, josta voidaan osoittaa 1 ap/30 m² korttelialueelle

14. korttelialueella vaadituista pysäköintipaikoista vähintään 2 paikkaa on osoitettava tontille, josta voidaan osoittaa 1 ap/30 m² korttelialueelle

15. korttelialueella vaadituista pysäköintipaikoista vähintään 2 paikkaa on osoitettava tontille, josta voidaan osoittaa 1 ap/30 m² korttelialueelle

16. korttelialueella vaadituista pysäköintipaikoista vähintään 2 paikkaa on osoitettava tontille, josta voidaan osoittaa 1 ap/30 m² korttelialueelle

17. korttelialueella vaadituista pysäköintipaikoista vähintään 2 paikkaa on osoitettava tontille, josta voidaan osoittaa 1 ap/30 m² korttelialueelle

18. korttelialueella vaadituista pysäköintipaikoista vähintään 2 paikkaa on osoitettava tontille, josta voidaan osoittaa 1 ap/30 m² korttelialueelle

19. korttelialueella vaadituista pysäköintipaikoista vähintään 2 paikkaa on osoitettava tontille, josta voidaan osoittaa 1 ap/30 m² korttelialueelle

20. korttelialueella vaadituista pysäköintipaikoista vähintään 2 paikkaa on osoitettava tontille, josta voidaan osoittaa 1 ap/30 m² korttelialueelle

21. korttelialueella vaadituista pysäköintipaikoista vähintään 2 paikkaa on osoitettava tontille, josta voidaan osoittaa 1 ap/30 m² korttelialueelle

22. korttelialueella vaadituista pysäköintipaikoista vähintään 2 paikkaa on osoitettava tontille, josta voidaan osoittaa 1 ap/30 m² korttelialueelle

23. korttelialueella vaadituista pysäköintipaikoista vähintään 2 paikkaa on osoitettava tontille, josta voidaan osoittaa 1 ap/30 m² korttelialueelle


24. korttelialueella vaadituista pysäköintipaikoista vähintään 2 paikkaa on osoitettava tontille, josta voidaan osoittaa 1 ap/30 m² korttelialueelle


25. korttelialueella vaadituista pysäköintipaikoista vähintään 2 paikkaa on osoitettava tontille, josta voidaan osoittaa 1 ap/30 m² korttelialueelle

Rakennusasetuksen 75 §:n 2. mom:n mukaisessa
SIJAINTIKATSELMUKSESSA
on todettu, että murskaamhalli
rakennuksen paikka ja korkeusasema on
vahvistettujen piirustusten mukainen.

rakennus lyhentynyt 9.50m
korke rälipohjassa on +10.98
p.0 +9.50
27.8.2002 Kaija Mattila


Kaija Mattila
maanmittausteknikko

 RAKENNUSVALVONTAVIRASTO
BYGGNADSTILLSYNSVERKET
Rakenne-
katseimus / syn 22.3.2007
MuPa

 RAKENNUSVALVONTAVIRASTO
BYGGNADSTILLSYNSVERKET
Loppu-
katseimus / syn 22.3.2007
MuPa

15.11.2001


15.11.2001

 RAKENNUSVALVONTAVIRASTO
BYGGNADSTILLSYNSVERKET
2V-
katseimus / syn 22.3.2007
MuPa

RAKENNUSLAUTAKUNNAN
vahvistama 5.2.2002
67 §
Helsinki 8.2.2002

Anna-Liisa Valosjärvi
Anna-Liisa Valosjärvi
pöytäkirjanpitäjä

Helsingin kaupungin
rakennusvalvontavirasto
23.11.2001
Helsingfors stads
Byggnadstillsynsverk

 SUUNNITELMA ON VUOKRA-
SOPIMUKSEN MUKAINEN
TONTTIOASTON PÄÄLLIKKÖ

21.11.2001

PÄÄTÖKSEN VARMENTAA
Seppo Kolkki
SEPPO KOLKKI

36-4615-01-A

RAKENNUSKOHTTEEN NIMI JA OSOITE	PIIRUSTUKSEN SISÄLTÖ
VIIKKI K36019 1(2) 1 KIVICON OY HALLI Lasse Vilhunen 12.11.2001	ASEMAPIIRROS 1:500