










ASEMAKAAVAMERKINNÄT JA
-MÄÄRÄYKSET

-  2 metriä kaava-alueen rajan ulkopuolella oleva viiva.
-  Korttelin, korttelinosan ja alueen raja.
-  Osa-alueen raja.
-  Ohjeellinen alueen tai osa-alueen raja.
-  Risti merkinnän päällä osoittaa merkinnän poistamista.
- MYLLYPU** Kadun nimi.
-  Ohjeellinen katualueen osa, jonka poikki jalankulku- ja polkupyörätie voidaan johtaa eri tasossa.
-  Ohjeellinen istutettava alueen osa.
-  Katu.
-  Ohjeellinen jalankululle ja polkupyöräilylle varattu alueen osa.

DETALJPLANE BETECKNINGAR OCH
-BESTÄMMELSER

- Linje 2 m utanför planområdets gräns.
- Kvarters-, kvartersdels- och områdesgräns.
- Gräns för delområde.
- Riktgivande gräns för område eller del av område.
- Kryss på beteckning anger att beteckningen slopas.
- Namn på gata.
- Instruktiv del av gatuområde, där gång- och cykelväg kan korsas gatan i skilt plan.
- Riktgivande del av område som skall planteras.
- Gata.
- Riktgivande för gång- och cykeltrafik reserverad del av område.



HELSINKI
HELSINGFORS

45. kaupunginosa
Vartiokylä, Myllypuro
Katualue
Asemakaavan muutos
1:1000

45 stadsdelen
Botby, Kvarnbäcken
Gatuområde
Detaljplaneändring
1:1000

HELSINGIN KAUPUNKISUUNNITTELUVIRASTO ASEMAKAAVAOSASTO
HELSINGFORS STADSPLANERINGSKONTOR DETALJPLANEAVDELNINGEN

KSLK
STPLAN
NÄHTÄVÄNÄ
TILL PÅSEENDE
MUUTETTU
ÄNDRAD

HYVÄKSYTTY
GODKÄND
SAANUT LAINVOIMAN
VUNNIT LAGA KRAFT

11686

PIIRUSTUS
RITNING
PÄIVÄYS 10.5.2007
DATUM
LAATINUT KARI PIIMIES
UPPSJÖRD AV
PIIRTÄNTY JAANA COLLANUS
RITAD AV

ASEMAKAAVAPÄÄLLIKKÖ ANNELI LAHTI
DETALJPLANECHEF

1:1000
Helsingin kaupungin kaavoitusviraston asemakaavaosasto
Helsingfors stadsplaneringskontors detaljplaneavdelningen
Kartalla on esitetty asemakaavan muutoksen ehdotus.
Pohjakaartissa on esitetty asemakaavan muutoksen ehdotus.
Käytännössä on esitetty asemakaavan muutoksen ehdotus.
15/07 14.2.2007
17/07 14.2.2007