



# KAUPUNGIN VUOKRA-ASUNNOT JA ASUKKAAT 2010

1911  
2011

HELSINGIN  
KAUPUNGIN  
TIETOKESKUS

16

TIALSTOJA 2011



Helsingin kaupunki  
**Tietokeskus**



**TIEDUSTELUT  
FÖRFÄGNINGAR  
INQUIRIES**

Maija Vihavainen, p. – tel. 09 310 36398  
Pekka Vuori, p. - tel. 09 310 36300  
Eija Rauniomaa, p. – tel. 09 310 36302  
etunimi.sukunimi@hel.fi

**JULKAISIJA  
UTGIVARE  
PUBLISHER**

Helsingin kaupungin tietokeskus  
Helsingfors stads faktacentral  
City of Helsinki Urban Facts

**OSOITE  
ADRESS  
ADDRESS**

PL 5500, 00099 Helsingin kaupunki  
(Siltasaarenkatu 18-20 A)  
PB 5500, 00099 Helsingfors stad  
(Broholmsgatan 18-20 A)  
P.O.Box 5500, FI-00099 City of Helsinki  
Finland (Siltasaarenkatu 18-20 A9)

**PUHELIN  
TELEFON  
TELEPHONE**

09 310 1612

**INTERNET**

[www.hel.fi/tietokeskus/](http://www.hel.fi/tietokeskus/)

**TILAUKSET, JAKELU  
BESTÄLLNINGAR, DISTRIBUTION  
ORDERS, DISTRIBUTION**

p. – tel. 09 310 36293  
tietokeskus.tilaukset@hel.fi

**KÄTEISMYyntI  
DIREKTFÖRSÄLJNING  
DIRECT SALES**

Tietokeskuksen kirjasto  
Siltasaarenkatu 18-20 A, p. 09 310 36377  
Faktacentralens bibliotek  
Broholmsgatan 18-20 A, tel. 09 310 36377  
City of Helsinki Urban Facts Library  
Siltasaarenkatu 18-20 A, tel. +358 09 310 36377  
tietokeskus.kirjasto@hel.fi

Helsingin kaupungin tietokeskus  
Helsingfors stads faktacentral  
City of Helsinki Urban Facts

# KAUPUNGIN VUOKRA-ASUNNOT JA ASUKKAAT 2010

Kaupungin omistamat  
vuokra-asunnot 2010

TILASTOJA  
STATISTIK  
STATISTICS

2011:16

KÄÄNNÖKSET  
ÖVERSÄTTNING  
TRANSLATIONS  
Magnus Gräsbeck

KUVIOT JATAITTO  
FIGURER OCH OMBRYTTNING  
GRAPHS AND GENERAL LAYOUT  
Virva Kuparinen

KANSI  
PÄRM  
COVER  
Jutta Kivilompolo  
Kansikuva | Pärm bild | Cover picture  
Virva Kuparinen, Eija Rauniomaa

PAINO  
TRYCKERI  
PRINT  
Edita Prima Oy, Helsinki 2011

PAINETTU  
ISSN 1455-7231

VERKOSSA  
ISSN 1796-721X

# Sisällysluettelo

<b>Esipuhe</b> . . . . .	<b>5</b>
<b>Förord</b> . . . . .	<b>6</b>
<b>Kaupungin vuokra-asunnot.</b> . . . . .	<b>7</b>
Eteläisessä suurpiirissä on kaupungin omistamista vuokra- asunnoista yksi prosentti - Itäisessä suurpiirissä 27 prosenttia . . . . .	8
Eniten kaupungin vuokratalojen asuntoja Maunulassa, Länsi-Herttoniemessä, Kontulassa ja Jakomäessä. . . . .	9
Kaupungin vuokra-asunnoista on lähes puolet kaksioita . . . . .	10
Asuntojen huoneistokoko alueittain . . . . .	11
Yksiöitä eniten Vallilassa, Maunulassa, Länsi-Herttoniemessä ja Käpylässä - perheasuntoja Kontulassa, Jakomäessä ja Myllypurossa . . . . .	12
Kallion ja Alppiharjun asunnot lähes kaikki yksiöitä . . . . .	13
Asunnot talotyyppin mukaan . . . . .	14
Asunnot rakennusvuoden mukaan . . . . .	14
Kaupungin omistamien vuokra-asuntojen keskip koko 59,4 m <sup>2</sup> /asunto . . . . .	17
Huoneistotyyppi ja asuntokunnan koko . . . . .	18
Asumisväljyys kaupungin vuokrataloissa 29,7 m <sup>2</sup> /henkilö . . . . .	18
<b>Asukkaat kaupungin vuokra-asunnoissa</b> . . . . .	<b>21</b>
Väestö kaupungin vuokrataloissa ikäryhmittäin . . . . .	21
Suuret ja pienet asuntokunnat . . . . .	23
Asukkaiden ikärakenne . . . . .	23
Kaupungin vuokratalot tärkeitä Helsingin lapsiperheille . . . . .	24
Pienasuntovaltaisissa vanhoissa lähiöissä paljon eläkeläisiä . . . . .	26
Äidinkielirakenne . . . . .	27
Kieliryhmien alueellinen sijoittuminen . . . . .	29
Asuntokuntarakenne . . . . .	30
<b>Liitetaulukot</b> . . . . .	<b>31</b>
<b>Tilastoaineisto</b> . . . . .	<b>59</b>
<b>Taulukkoluetelo</b> . . . . .	<b>61</b>
<b>Kuvioluettelo.</b> . . . . .	<b>63</b>



# Esipuhe

Viimeaikaisessa kaupunkipoliittisessa keskustelussa on toistuvasti ollut esillä kaupunkien alueelliseen ja sosiaaliseen eriytymiseen liittyvät kysymykset. Erityisesti sosiaalisen vuokra-asuntokannan sijainti, määrä ja tapahtuneet asukasrakenteen muutokset ovat kohonneet keskeisesti esille näissä keskusteluissa. Tähän problematiikkaan tuo osaltaan valaistusta tämä käsillä oleva tilasto, jossa esitetään perustietoja Helsingin kaupungin omistamista vuokra-asunnoista ja niiden asukkaista. Julkaisussa on nyt ensimmäistä kertaa selvitetty useiden keskeisten asuntokantaa ja väestörakennetta kuvaavien muuttujien avulla Helsingin kaupungin omistamaa vuokra-asuntokantaa ja sen asukasrakennetta osa-alueittain.

Tilaston laadinnassa on myös ensimmäistä kertaa pystytty hyödyntämään Helsingin kuntarekisteriä, siten että rekisterin rakennus- ja huoneisto-osasta sekä väestö-osasta on poimittu tilaston tietoaineisto yhdistäen näiden erillisten rekisteriosien tiedot toisiinsa. Asuntokantaa on kuvattu asuntojen valmistumisvuoden, talotyyppin, huoneistotyyppin ja huoneistoalan mukaan. Asukasrakenteen kuvauksessa on käytetty rekisterin tarjoamia tietoja asukkaiden iästä, äidinkielestä, kansalaisuudesta ja asuntokuntien koosta. Näiden perustietojen pohjalta on nyt tarjolla uutta tietoa kaupungin sekä asunnoista että näissä asunnoissa asuvista asuntokunnista ja asukkaista.

Tilaston mukaan Helsingin kaupungilla on omistuksessaan 43 900 yleiseen asunnontakuun tarkoitettua vuokra-asuntoa. Näiden asuntojen osuus koko Helsingin asuntokannasta on 13 prosenttia ja Helsingin vuokra-asuntokannasta 30 prosenttia. Kaupungin omistamissa vuokra-taloissa asui vuoden 2010 lokakuussa 42 700 asuntokuntaa ja 85 600 asukasta - kaikista helsinkiläisistä kaupungin vuokrataloissa asuukin 15 prosenttia ja helsinkiläisistä lapsista lähes neljäsosa, 23 prosenttia. Kaupungin vuokra-asunnoissa asuvista asuntokunnista 81 prosenttia on kokonaan kotimaankielisiä, kuudessa prosentissa puhutaan sekä kotimaisia että vieraita kieliä ja 13 prosenttia asuntokunnista on kokonaan vieraskielisiä; yhteensä kaupungin vuokra-asunnoissa asuu 19 000 henkilöä, joiden äidinkieli on muu kuin suomi, ruotsi tai saame.

Julkaisun tekemiseen ovat osallistuneet tilastonlaatija Virva Kuparinen, tutkija Eija Rauniomaa, tutkija Tea Tikkanen, yliaktuaari Maija Vihavainen ja projektipäällikkö Pekka Vuori.

Helsingissä toukokuussa 2011

Leila Lankinen  
tietohuoltopäällikkö

# Förord

I den stadspolitiska debatten på sistone har lokala och sociala skillnader stadsdelar emellan varit på tapeten om och om igen. I synnerhet har det gällt hur det samhällsstödda boendets är placerat, hur omfattande det är och hurdana förändringar som skett i hyresgästernas sammansättning.

Föreliggande statistik bidrar till att belysa denna problematik: basfakta om Helsingfors stads hyresbostäder och deras invånare läggs fram. För första gången används nu ett antal centrala variabler för bostadsbestånd och befolkningsstruktur för att beskriva det bostadsbestånd som ägs av Helsingfors stad och dess invånarstruktur delområdesvis.

Och för första gången har vi nu vid uppgörandet av statistiken också kunnat utnyttja Helsingfors kommunregister sålunda att vi kombinerat data ur dess avsnitt om byggnader och lägenheter ur avsnittet om befolkningen. Bostadsbeståndet har beskrivits utgående från byggår, typ av hus, typ av bostad och bostadsyta. Beskrivningen av invånarstrukturen utgår från registerdata om invånarnas ålder, modersmål, nationalitet och hushållsstorlek. På grundval av detta kan vi nu erbjuda ny information om stadens bostäder och de bostadshushåll och invånare som de bebos av.

Enligt statistiken äger Helsingfors stad 43 900 hyresbostäder för vilka allmänheten kan ansöka om att bli hyresgäster. De utgör 13 procent av hela bostadsbeståndet i Helsingfors, och 30 procent av hyresbostäderna i Helsingfors. I oktober 2010 bodde det 42 700 bostadshushåll med sammanlagt 85 600 invånare i de hyresbostäder som staden äger. Därmed bor 15 procent av helsingforsborna och nästan en fjärdedel – 23 procent – av helsingforsbarnen i en bostad som ägs av staden. Av de bostadshushåll som bor i stadens hyresbostäder har 81 procent inhemska språk (finska, svenska eller samiska) som hemspråk, sex procent både inhemska och främmande, och 13 procent enbart främmande. I stadens hyresbostäder bor det sammanlagt 19 000 personer med annat hemspråk än de inhemska språken.

Publikationen har uppgjorts av statistikförare Virva Kuparinen, utredare Eija Rautioma, utredare Tea Tikkanen, överaktuarie Maija Vihavainen och projektchef Pekka Vuori

Helsingfors, maj 2011

Leila Lankinen  
informationsförsörjningschef



# Kaupungin vuokra-asunnot

Helsingin kaupungin alueellisten kiinteistöyhtiöiden hallinnassa ja yleisen asunnonjaon piiriin kuuluvia vuokra-asuntoja oli vuoden 2010 lokakuun lopussa 43 875. Asukkaita asunnoissa oli 85 575 <sup>1</sup>.

Tämän lisäksi Helsingin kaupungilla on noin 2 100 vanhusten ja muiden erityisryhmien palveluasuntoa, lähinnä työsuhdeasuntokäytössä olevia Kiinteistö oy Auroranlinna-yhtiön hallinnoimia asuntoja noin 1 900, Oy Helsingin Asuntohankinta Ab:n asuntoja 3 500, Helsingin 400-vuotiskotisäätiön vanhusten asuntoja 600, kaupungin suorassa omistuksessa olevia asuntoja 1 000, yksittäisiä Hitas-asuntoja 600 sekä entisten lyhyen korkotuen yhtiöiden asuntoja 400. Lisäksi kaupungilla on 2 600 asumisoikeusasuntoa. Yhteensä Helsingin kaupungilla on asuntoja 56 600.

Kaupungin omistuksessa olevia (tässä tutkimuksessa mukana olevia) asuntoja

<sup>1</sup> Kun tässä tutkimuksessa myöhemmin puhutaan kaupungin omistamista vuokra-asunnoista, niin tarkoitetaan vain tätä yleisen asunnonjaon piiriin kuuluvien asuntojen joukkoa.

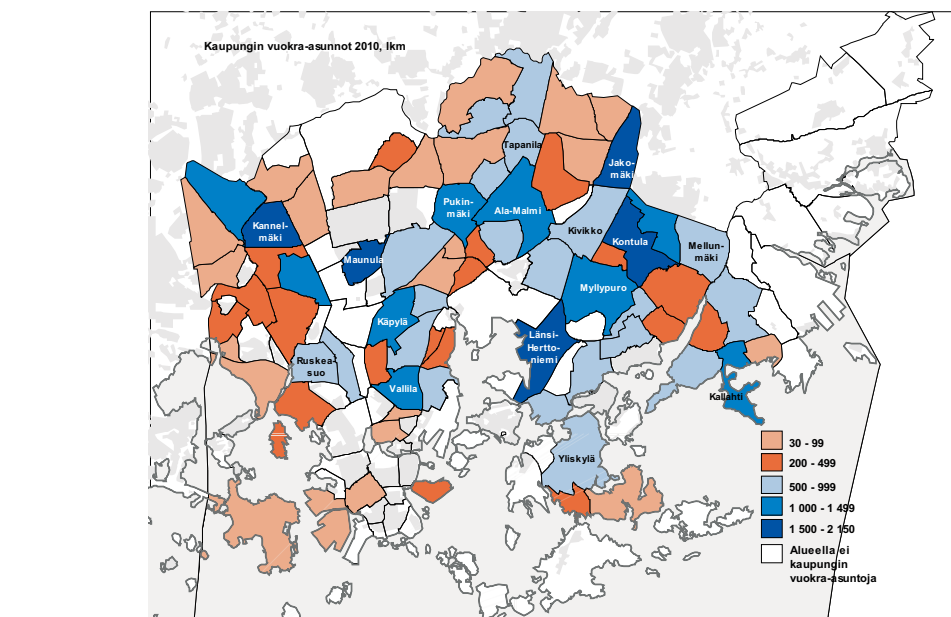
on koko Helsingin asuntokannasta 13 %, aravuokra-asunnoista kaupungin yleisen asunnonjaon piiriin kuuluvat muodostavat 64 % ja koko Helsingin vuokra-asuntokannasta 30 %. Helsingin kaupungilla on omistuksessaan muita Suomen suuria kaupunkeja enemmän aravuokra-asuntoja. Espoossa kaupungin omistamien aravuokra-asuntojen osuus koko asuntokannasta on 10 %, Vantaalla 9 %, Tampereella 7 % ja Turussa 8 %.

Taulukko 1. Kaupunkien omistamat aravuokra-asunnot Helsingissä ja vertailualueilla 2009

	Koko asuntokanta	Kaupungin omistamat aravuokra-asunnot	Osuus as.kannasta
<b>Helsinki</b>	<b>325 818</b>	<b>43 331</b>	<b>13,3</b>
Espoo	112 072	11 215	10,0
Vantaa	94 181	8 132	8,6
Tampere	120 229	8 758	7,3
Turku	105 220	8 007	7,6
Oulu	75 783	5 280	7,0

Lähde: Ara, Tilastokeskus

Kuvio 1. Kaupungin vuokra-asuntojen määrä osa-alueittain 2010



Taulukko 2. Kaupungin vuokra-asunnot suurpiireittäin ja niiden osuus alueen asuntokannasta 2010

	Kaupungin vuokra-as. yhteensä lkm	Osuus alueen asuntokannasta %	vuokra-as. kannasta	ARA-asuntokannasta
<b>Koko kaupunki</b>	<b>43 875</b>	<b>13,5</b>	<b>30,1</b>	<b>63,7</b>
Eteläinen sp	586	0,9	2,2	22,1
Läntinen sp	7 153	12,0	25,7	52,3
Keskinen sp	5 998	11,2	21,5	59,9
Pohjoinen sp	3 356	16,9	49,8	90,0
Koillinen sp	9 561	20,8	47,8	66,6
Kaakkoinen sp	5 375	20,9	44,9	71,4
Itäinen sp	11 846	22,1	48,9	69,9

Huom: Vuonna 2010 Helsinkiin valmistui 2 059 asuntoa.

## Eteläisessä suurpiirissä on kaupungin omistamista vuokra-asunnoista yksi prosentti - Itäisessä suurpiirissä 27 prosenttia

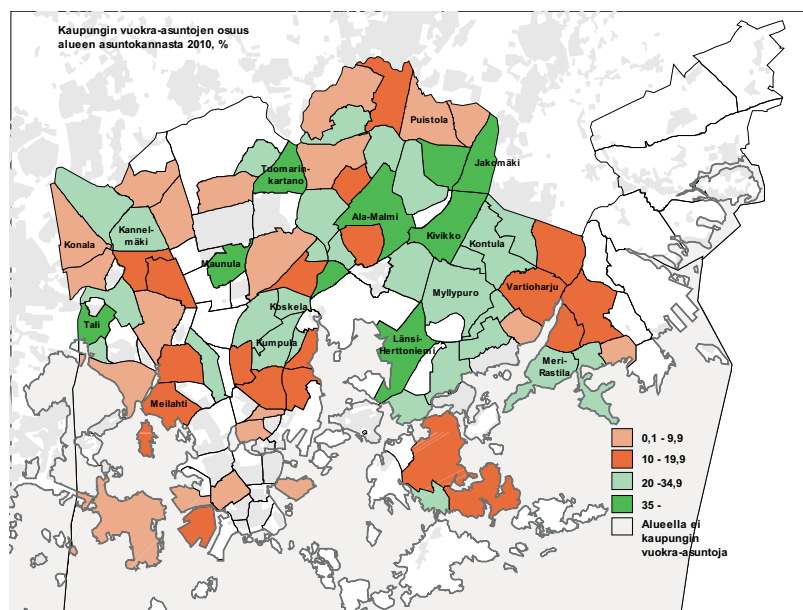
Vuoden 2010 lopulla kaupungin omistamista 43 875 asunnosta 1 % eli 586 asuntoa sijaitsi Eteläisessä suurpiirissä. Osuus on kovin vähäinen sekä suhteessa kaupungin omistamaan vuokra-asuntokantaan että suhteessa alueen osuuteen Helsingin koko asuntokannasta; onhan Eteläisessä suurpiirissä kaikista Helsingin asunnoista 20 %. Tätä kaupungin omistamien asuntojen ali-

edustusta selittää mm. se miten ja milloin koko Helsinki on historiallisesti rakennettu ja milloin kaupungin vuokra-asuntoja on alettu systemaattisesti rakentaa. Eteläisen suurpiirin asunnoista on rakennettu 63 % ennen vuotta 1950, jonka jälkeen kaupungin vuokra-asuntojen rakentaminen vasta järjestelmällisesti alkoi. Myös maanomistusolot vaikuttavat siihen, minne kaupungin vuokra-asuntoja on rakennettu. Kaupungin omistamat vuokra-asunnot on rakennettu jo kustannussyistä kaupungin omistamille tonteille, joten alueille, joilla yksityinen tontin ja maanomistus on pääsääntönä, ei kaupun-

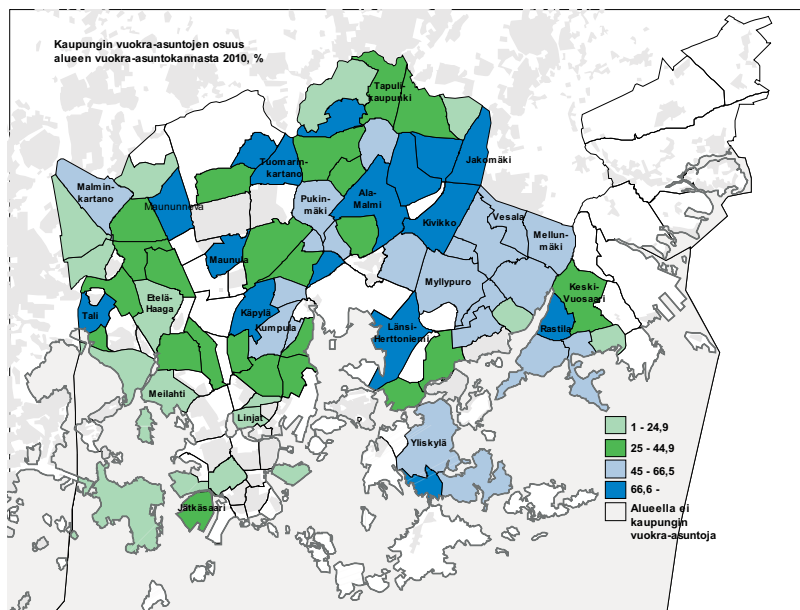
Taulukko 3. Kaupungin omistamien vuokra-asuntojen alueellinen jakauma Helsingissä suurpiireittäin 2010

	Kaupungin vuokra-as. yhteensä lkm	Osuus kaup. omistamasta vuokra-as. kannasta %	Alueen osuus koko as.kannasta %
<b>Koko kaupunki</b>	<b>43 875</b>	<b>100,0</b>	<b>100,0</b>
Eteläinen sp	586	1,3	20,4
Läntinen sp	7 153	16,3	18,4
Keskinen sp	5 998	13,7	16,5
Pohjoinen sp	3 356	7,6	6,1
Koillinen sp	9 561	21,8	14,1
Kaakkoinen sp	5 375	12,3	7,9
Itäinen sp	11 846	27,0	16,4
Östersundomin sp	0	0,0	0,2

Kuvio 2. Kaupungin vuokra-asuntojen osuus alueen asuntokannasta 2010



**Kuvio 3. Kaupungin vuokra-asuntojen osuus alueen vuokra-asuntokannasta 2010**



gin vuokra-asuntoja ole juurikaan rakennettu.

Suhteessa koko asuntokantaan on kaupungin vuokra-asuntojen yliedustus taas kohtuullisen vahvaa Itäisessä suurpiirissä, jossa kaupungin vuokratalojen asuntoja on 27 % kaikista kaupungin omistamista vuokra-asunnoista, kun koko asuntokannasta sinne sijoittuu 16 %. Myös Koillisessa suurpiirissä on kaupungin vuokra-asuntojen osuus koko asuntokannan osuuteen suhteutettuna jonkin verran suurempi. Muissa suurpiireissä kaupungin vuokratalojen asuntojen osuus kaupungin omistamista vuokra-asuntokannasta ei ole olennaisesti poikkea kyseisen suurpiirin osuudesta koko asuntokannasta, kuten taulukosta 3 on nähtävissä.

### Eniten kaupungin vuokratalojen asuntoja Maunulassa, Länsi-Herttoniemessä, Kontulassa ja Jakomäessä

Osa-alueista eniten kaupungin vuokra-asuntoja on Maunulassa, Länsi-Herttoniemessä, Kontulassa ja Jakomäessä eli alueilla, jonne kaupungin vuokra-asunnot on rakennettu pääosin 1950- ja 1960-luvuilla. Tuolloin rakennetuista kaupungin omistamista vuokra-asunnoista näille nel-

jälle alueelle sijoittuukin yli puolet. Näillä alueilla myös kaupungin vuokra-asuntojen osuus sekä alueen koko asuntokannasta että vuokra-asuntokannasta on suuri. Jakomäessä kaupungin vuokra-asuntojen osuus asuntokannasta on 53 % ja vuokra-asuntokannasta 80 %. Maunulassa puolestaan on kaupungin vuokra-asuntojen osuus alueen asuntokannasta 49 % ja vuokra-asuntokannasta 76 %, Länsi-Herttoniemessä kaupungin asuntojen osuus alueen asuntokannasta on 42 % ja vuokra-asuntokannasta 70 %. Vain Kontulassa on kaupungin vuokra-asuntojen osuus asuntokannasta vain 26 %, mutta nousee kuitenkin vuokra-asuntokannasta 49 prosenttiin.

1950- ja 1960-luvuilla kaupunki ei noudattanutkaan asuntopoliittisessa suunnittelussa ns. sekoittamisen periaatetta eli ei rakennettu asuntoja sekoittaen eri hallintaperuste- ja rahoitusmuodon mukaisia asuntoja mahdollisimman tasapuolisesti rakennettavalle alueelle. Tämä periaate tuli Helsingin asuntopoliittiseen suunnitteluun 1970-luvulla.

Kaikkein vähiten kaupungin vuokra-asuntoja on Tattarisuolla (alueen asuinrakentaminen on aloitettu vuonna 2010), Lauttasaarella ja Heikinlaaksossa, joilla kaupungin asuntojen määrä jää alle 50 asunnon. Alueet, joilla kaupungin vuokra-asuntojen määrä on vähäinen (alle

100 asuntoa) ovat toisaalta pientalo-alueita, joilla kaupungin vuokra-asunnot ovat myös pientalotyyppejä ja sitten toisaalta vanhoja kerrostaloalueita, jotka ovat rakentuneet pääosin ennen kaupungin organisoidusti aloittamaa vuokra-asunto-tuotantoa (esim. Lauttasaari, Kamppi, Linjat) ja/tai joilla myös rakennettavat tontit ovat olleet pääosin yksityisellä maalla.

## Kaupungin vuokra-asunnoista on lähes puolet kaksioita

Kaupungin vuokra-asunnoista on lähes puolet kaksioita eli 46 %. Niiden osuus on selvästi suurempi Helsingin koko asuntokantaan verrattuna – koko asuntokannassa kaksioiden osuus on 36 %. Yksiöitä on puolestaan kaupungin vuokrataloissa vähemmän kuin koko asuntokannassa – niiden osuus kaupungin asunnoista on 13 %; koko asuntokannassa yksiöitä on 23 %.

Yhteensä yksiöiden ja kaksioiden osuus sekä kaupungin omistamassa vuokra-asuntokannassa että koko Helsingin asuntokannassa on lähes sama eli hiukan vajaa 60 %.

Kolmioiden osuus kaupungin vuokratalojen asunnoista on 29 %; niitä koko Helsingin asuntokannassa on selvästi vähemmän eli 22 %.

Vastaavasti suuria asuntoja on kaupungin vuokrataloissa suhteellisesti vähemmän kuin koko asuntokannassa. Neljän huoneen asuntojen osuus on kuitenkin vielä 9 %, kun niitä koko Helsingin asuntokannasta on 12 %. Viittä huonetta ja sitä suurempia asuntoja kaupungin omistamassa vuokra-asuntokannassa on hyvin vähän eli vain 1 %, kun koko asuntokannassa niitä on 6 %. Niinpä isoja asuntoja on myös absoluuttisesti vähän: viiden huoneen kaupungin vuokra-asuntoja on 608, kuuden huoneen asuntoja enää 7 ja seitse-

Taulukko 4. Kaupungin vuokra-asunnot talotyyppin ja huoneistotyyppin mukaan 2010

	Asunnot Yhteensä lkm	Huoneistotyyppi									Tunte- maton	
		1h+kk/kt	1h+k/tk	2h+kk/kt	2h+k/tk	3h+ kk/kt/k/tk	4h+	5h+	6h+	7h+		
Kaupungin vuokra-asunnot												
Asunnot yhteensä	43 875	3 943	1 769	9 373	10 935	12 806	4 145	608	7	6	283	
Pientalot yhteensä	1 197	12	7	50	132	573	367	54	0	1	1	
Erilliset pientalot	103	0	1	1	21	43	24	11	0	1	1	
Rivi- ja ketjutalot	1 094	12	6	49	111	530	343	43	0	0	0	
Asuinkerrostalot yhteensä	42 678	3 931	1 762	9 323	10 803	12 233	3 778	554	7	5	282	
Luhtitalot	951	116	11	168	236	320	89	3	0	0	8	
Muut asuinkerrostalot	41 727	3 815	1 751	9 155	10 567	11 913	3 689	551	7	5	274	
		%										
Asunnot yhteensä	100,0	9,0	4,0	21,4	24,9	29,2	9,4	1,4	0,0	0,0	0,6	
Pientalot yhteensä	100,0	1,0	0,6	4,2	11,0	47,9	30,7	4,5	0,0	0,1	0,1	
Erilliset pientalot	100,0	0,0	1,0	1,0	20,4	41,7	23,3	10,7	0,0	1,0	1,0	
Rivi- ja ketjutalot	100,0	1,1	0,5	4,5	10,1	48,4	31,4	3,9	0,0	0,0	0,0	
Asuinkerrostalot yhteensä	100,0	9,2	4,1	21,8	25,3	28,7	8,9	1,3	0,0	0,0	0,7	
Luhtitalot	100,0	12,2	1,2	17,7	24,8	33,6	9,4	0,3	0,0	0,0	0,8	
Muut asuinkerrostalot	100,0	9,1	4,2	21,9	25,3	28,5	8,8	1,3	0,0	0,0	0,7	
<b>Asuntokanta 31.12.2009</b>												
lkm	325 818	56 797	19 049	56 214	61 997	70 723	38 999	14 462	3 984	1 591	2 002	
%	100,0	17,4	5,8	17,3	19,0	21,7	12,0	4,4	1,2	0,5	0,6	

Taulukko 5. Kaupungin omistamien vuokra-asuntojen huoneisto- ja talotyyppi suurpiireittäin 2010

	Huoneistotyyppi 1-2h+k/kk/kk/tk	3h+k/kk/kk/tk	4-h+k/kk/kk/tk	Talotyyppi Pientalot yht	As.kerrostalot
<b>Koko kaupunki</b>	<b>26 020</b>	<b>12 806</b>	<b>4 766</b>	<b>1 197</b>	<b>42 678</b>
Eteläinen sp	289	160	110	0	586
Läntinen sp	4 287	2 057	777	264	6 889
Keskinen sp	4 163	1 272	433	48	5 950
Pohjoinen sp	2 096	950	297	219	3 137
Koillinen sp	5 129	3 242	1 166	329	9 232
Kaakkoinen sp	3 360	1 508	483	101	5 274
Itäinen sp	6 696	3 617	1 500	236	11 610

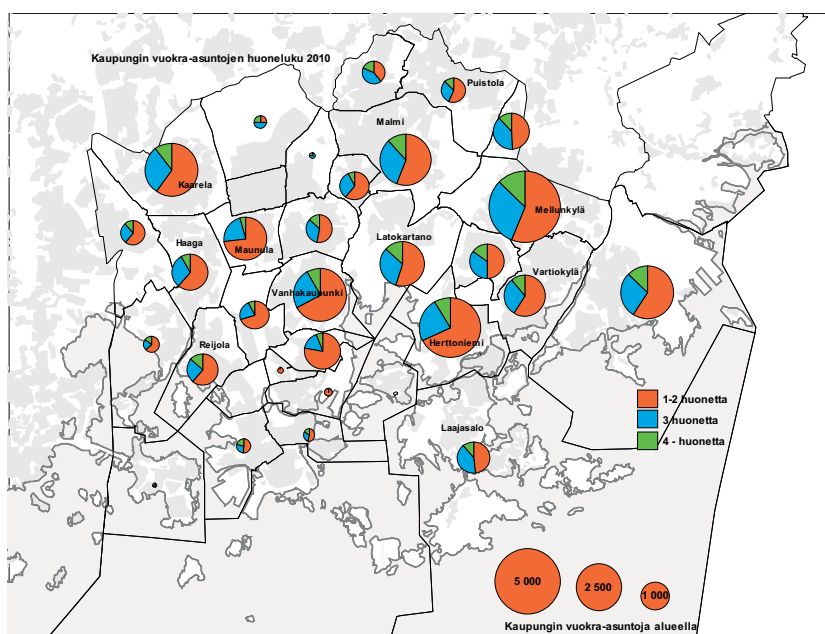
män huoneen tai sitä suurempia asuntoja vain 6 kappaletta.

Jos tarkastellaan kaupungin vuokra-asuntojen kokojakaumaa suhteessa koko aravuokra-asuntokantaan, niin perheasuntojen - kolmioiden ja sitä suurempien asuntojen osuus on kaupungin vuokrataloissa jonkin verran suurempi kuin koko aravuokra-asuntokannassa, mutta toisaalta aravuokra-asuntokantaan sisältyy myös varsin paljon erityisryhmien asuntoja (esim. opiskelija- ja nuorisotasunnot sekä vanhusten asunnot), jotka ovat keskikooltaan selvästi tavallista asuntokantaa pienempiä. Vapaarahoitteiset vuokra-asunnot ovat puolestaan Helsingissä pääosin pieniä asuntoja - 81 % niistä on yksiöitä ja kaksioita.

## Asuntojen huoneistokoko alueittain

Kaupungin omistamista vuokrayksioistä vähän yli neljännes sijaitsee Keskisessä suurpiirissä (kaikista kaupungin omistamista vuokra-asunnoista 14 %). Keski- ja suurpiiriin asuntokanta on kokonaisuudessaan painottunut pieniin asuntoihin, joten on odotusten mukaista, että siellä myös kaupungin omistamassa vuokra-asuntokannassa on runsaasti yksiöitä. Itäisessä ja Koillisessa suurpiirissä kaupungin omistama vuokra-asuntokanta painottuu lievästi perheasuntoihin ja siksi näillä alueilla on suhteellisesti vähän vähemmän yksiöitä. Muiden suurpiirien osalta yksiöiden osuus kaikista kaupungin omistamista yksioistä vastaa suunnilleen

Kuvio 4. Kaupungin omistamien vuokra-asuntojen huoneistotyyppi peruspiireittäin 2010



alueen osuutta koko kaupungin omistamasta vuokra-asuntokannasta.

## Yksiöitä eniten Vallilassa, Maunulassa, Länsi-Herttoniemessä ja Käpylässä – perheasuntoja Kontulassa, Jakomäessä ja Myllypurossa

Osa-alueittain tarkasteltuna eniten yksiöitä on Vallilassa, Maunulassa, Länsi-Herttoniemessä ja Käpylässä eli alueilla, jotka on rakennettu pääosin joko ennen vuotta 1950 tai sitten 1950-luvulla (Maunula, Länsi-Herttoniemi); 1950-luvullahan asuntotuotanto oli aravamääräysten vuoksi hyvin pienasuntovaltaista. Toisaalta on alueita, joissa kaupungin omistamassa vuokra-asuntokannassa ei ole yksiöitä ollenkaan tai määrä on olematon; näitä ovat toisaalta rivitalotyypisistä rakennetut alueet (esim. Heikinlaakso, Puistola, Töyrynummi, Siltämäki, Tuomarinkartano) ja sitten toisaalta alueet, jonne kaupungin omistamat vuokra-asunnot on pääosin rakennettu 1990- ja 2000-luvuilla (Malmin lentokenttä, Ruoholahti, Vanha-Munkkiniemi, Etelä-Haaga, Lauttasaari, Rastila, Viikinmäki).

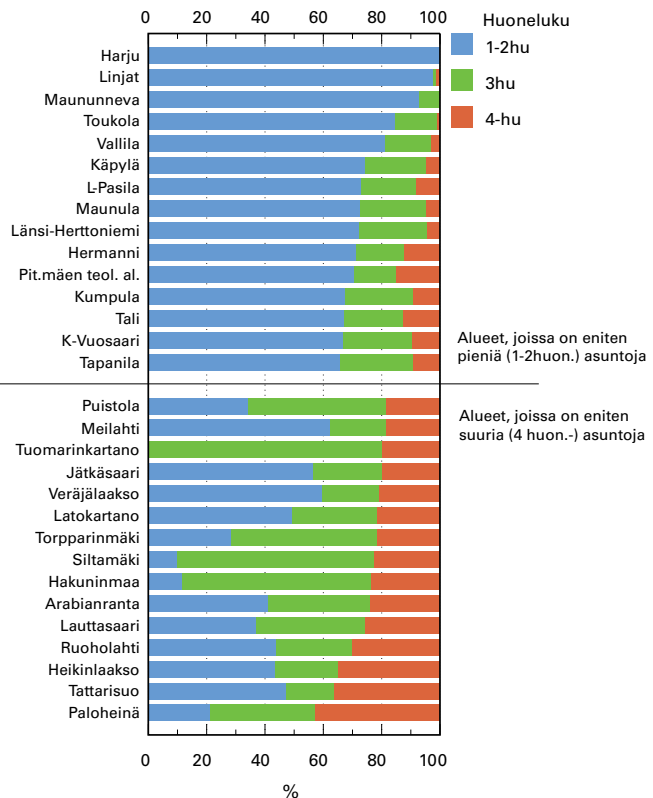
Kaupungin omistamasta 20 000 kaksioista yli neljännes eli 5 400 asuntoa sijoittuu Itäisen suurpiirin alueelle, joskin kaksioiden osuus asuntokannasta siellä vastaa Itäisen suurpiirin osuutta kaikista kaupungin omistamista vuokra-asunnoista. Koillisessa suurpiirissä on myös runsaasti kaksioita – viidennes kaksio-kannasta - yhteensä 4 300 kaksiota, mutta sielläkin kaksio-osuus vastaa Koillisen suurpiirin osuutta koko kaupungin omistamasta vuokra-asuntokannasta.

Joillakin osa-alueilla kaksioita on kuitenkin merkittävästi muita enemmän. Kaupungin vuokratkaksioita on eniten Länsi-Herttoniemessä ja Maunulassa (yli tuhat kaksiota kummallakin alueella); tässä myös on nähtävissä 1950-luvun arava-politiikan asuntojen koolle asettamat rajoitukset.

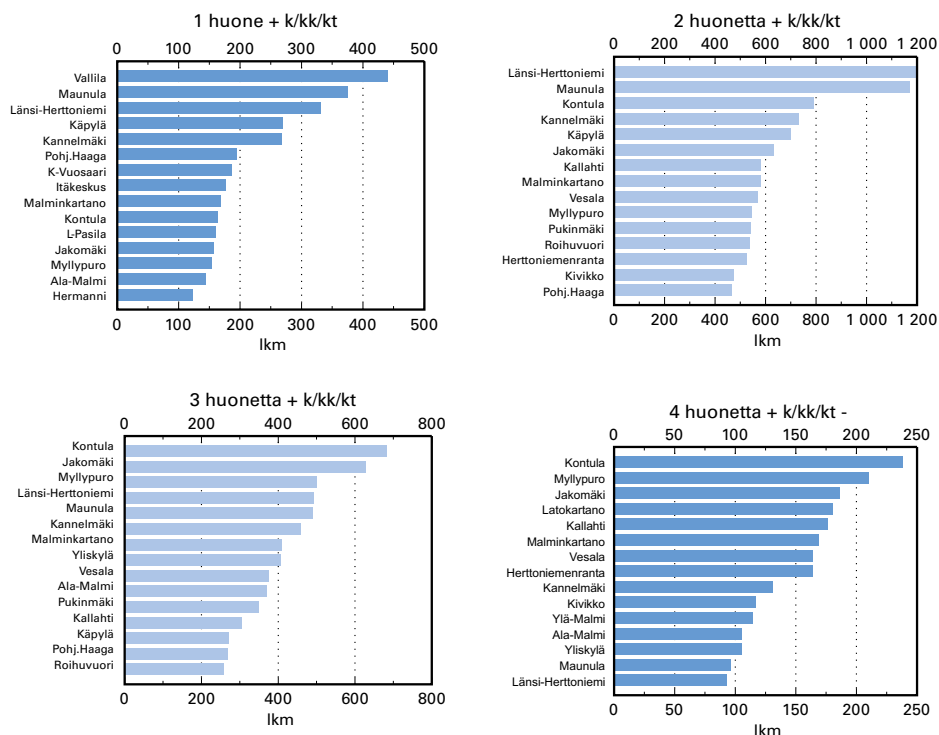
Perheasunnoista (kolme huonetta ja sitä suuremmat) 40 % sijoittuu itäisiin kaupunginosiin – Itäisessä suurpiirissä on 29 % kaikista perheasunnoista ja Kaakkoisessa suurpiirissä 11 %. Koillisessa suurpiirissä on kaupungin omistamista vuokra-perheasunnoista neljännes. Näihin kolmeen suurpiiriin sijoittuukin kaikista kaupungin omistamista vuokra-perheasunnoista kaksi kolmasosaa.

Perheasuntoja on eniten Kontulassa, Jakomäessä ja Myllypurossa (yli 700 perheasuntoa/alue), mutta runsaasti niitä on myös Kannelmäessä, Länsi-Herttoniemessä, Maunulassa ja Malminkartanossa (yli 570 asuntoa/alue).

Kuvio 5. Kaupungin vuokra-asunnot osa-alueittain 2010, pienet asunnot sekä suuret asunnot



Kuvio 6. Alueet joilla eniten kaupungin vuokra-asuntoja huoneluvun mukaan 2010



Huom: kuviossa käytetty erimittaisia asteikkoja

## Kallion ja Alppiharjun asunnot lähes kaikki yksiöitä

Helsingin kaupungin omistaman vuokra-asuntokannan huoneistotyyppirakenne on joillakin alueilla varsin vino. Yksiöiden osuus on muutamilla alueilla kaupungin omistamista vuokra-asunnoista poikkeuksellisen suuri - niiden osuus on esimerkiksi Kalliossa 88 % ja Alppiharjussa 80 %. Myös Maununnevilla on yksiöitä yli puolet alueen asunnoista. Toisaalta näillä alueilla kaupungin asuntojen määrä on vähäinen; vajaa 100 asuntoa/alue ja lisäksi esim. Kallio ja Alppiharju alueet ovat muutenkin hyvin pienasuntovaltaisia alueita. Maununnevan asuntojen rakennetta puolestaan selittää se, että asunnot ovat Wärtsilän konkurssin yhteydessä kaupungille siirtyneitä alun perin työsuhdeasunnoiksi suunniteltuja pienasuntoja.

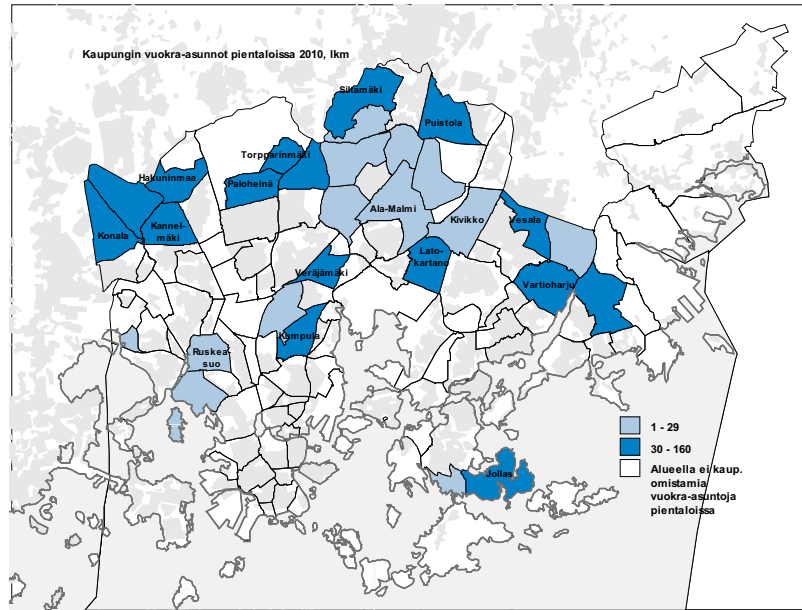
Mielenkiintoista on myös, että selvästi keskimääräistä enemmän yksiöitä on alueilla (Tali, Aurinkolahti ja Hermann), joille kaupungin vuokra-asunnot on kokonaan tai pääosin rakennettu 1990-tai/ja

2000-luvulla. Yksiöiden osuus näillä alueilla kaupungin omistamasta vuokra-asuntokannasta nousee yli viidennekseen.

Kaksiöiden osuus on puolestaan suuri toisaalta alueilla, jonne kaupungin omistamat vuokra-asunnot on rakennettu 1990- ja 2000-luvuilla (Pitäjänmäen teollisuusalue, Vanha Munkkiniemi, Talinranta ja Etelä-Haaga) ja sitten toisaalta niillä alueilla, jonne kaupungin vuokra-asunnot on rakennettu pääosin 1950-luvulla (Länsi-Herttoniemi, Maunula). Näillä kaikilla alueilla on kaksiöiden osuus kaupungin vuokra-asuntokannasta 55 % tai enemmän.

Perheasuntojen (3 huonetta ja sitä suuremmat asunnot) osuus alueen kaupungin vuokra-talojen asunnoista on suuri toisaalta pientalovaltaisilla alueilla (Tuomarinkartano, Siltamäki, Hakuninmaa, Konala, Paloheinä, Torpparimäki), mutta myös Lauttasaari, Arabianranta, Ruoholahti, Yliskylä, Latokartano, Jakomäki, Lassila, Myllypuro -alueilla perheasuntojen osuus on 50 % tai enemmän koko kaupungin omistamasta vuokra-asuntokannasta.

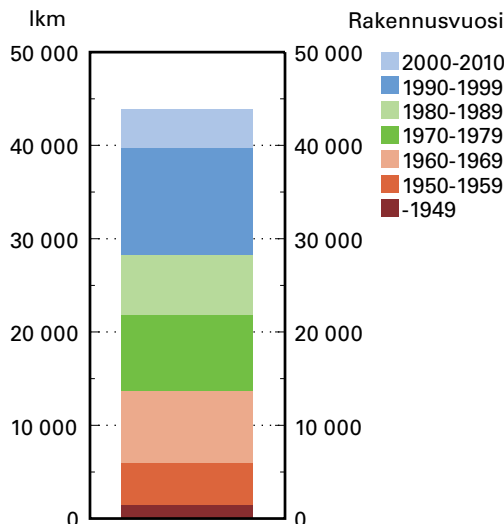
Kuvio 7. Pientaloissa sijaitsevat kaupungin vuokra-asunnot 2010



## Asunnot talotyypin mukaan

Lähes kaikki kaupungin omistamat 43 875 vuokra-asuntoa ovat kerrostaloissa; pientaloasuntojen osuus on vain 3 % eli yhteensä 1 197 asuntoa. Vähän yli neljäsosa pientaloasunnoista sijaitsee Koillisen suurpiirin alueella ja siellä suurin osa puolestaan Siltämäen ja Töyrynummen sekä Puistolalan ja Heikinlaakson alueilla. Läntisessä, Itäisessä ja Pohjoisessa suurpiirissä kaupungin omistamista pientaloasunnoista on kussakin noin viidennes ja Kaakkoisessa suurpiirissä 8 %.

Kuvio 8. Kaupungin omistamat vuokra-asunnot rakennusvuoden mukaan 2010



Pientaloasunnot ovat pääosin perheasuntoja ja neljä huonetta ja sitä suurempia asuntoja niistä on yli kolmannes. Kaikista kaupungin vuokratalojen neljä huonetta ja sitä suuremmista asunnoista 9 % sijaitsee pientaloissa.

## Asunnot rakennusvuoden mukaan

Kaupungin omistamasta vuokra-asutuskannasta on 1990-luvulla valmistuneita neljäsosa eli 11 500. Tuolloin Helsingissä laman oloissa tuotannollisista syistä pidettiin vuokra-asutustuotannon määrää ja osuus tuotannosta poikkeuksellisen suurena ja tästä tuotannosta kaupungin rakennuttamien osuus oli reippaasti yli puolet. 2000-luvulla kaupungin vuokra-asun-

Taulukko 6. Kaupungin omistamat vuokra-asunnot rakentamivuoden mukaan suurpiireittäin 2010

	Vuokra-as. Yhteensä	Rakentamivuosi -1969	1970-1989	1990-2010
<b>Koko kaupunki</b>	<b>43 875</b>	<b>13 770</b>	<b>14 511</b>	<b>15 594</b>
Eteläinen sp	586	75	205	306
Läntinen sp	7 153	931	3 007	3 215
Keskinen sp	5 998	3 372	1 552	1 074
Pohjoinen sp	3 356	1 725	1 126	505
Koillinen sp	9 561	2 008	4 369	3 181
Kaakoinen sp	5 375	2 751	675	1 949
Itäinen sp	11 846	2 908	3 577	5 361



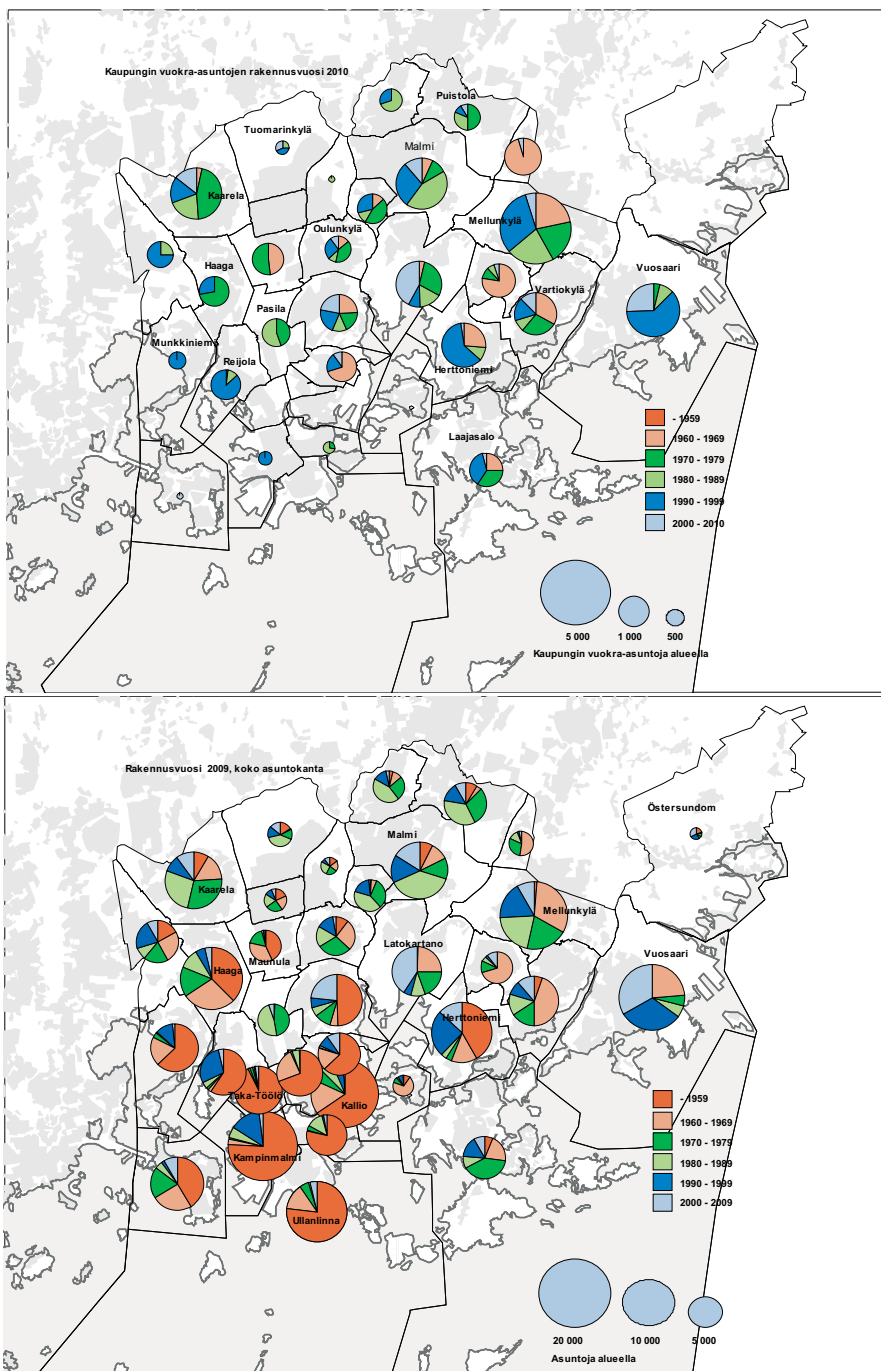
torakentaminen on vähentynyt ja kaupungin omistamassa vuokra-asuntokannassa onkin 2000-luvulla valmistuneita asuntoja vain 9 %. 1950-luvulla valmistuneita on 10 % ja 1960- tai 1970-valmistuneita on asunnoista 18 %.

Kaupungin vuokra-asuntojen rakentaminen on alueittain edennyt samaa tahtia kuin muukin asuinrakentaminen, mikä on nähtävissä mm. siinä, että ennen vuotta 1950 rakennetuista kaupungin omistamis-

ta vuokra-asunnoista 94 % sijaitsee Keski-suurpiirin alueella - Kalliossa, Alppiharjussa, Vallilassa, Käpylässä ja Kumpulassa. Kallion ja Alppiharjun alueilla sijaitsevat kaupungin vuokra-asunnot ovatkin kaikki valmistuneet ennen vuotta 1950. Myös Käpylän asunnoista yli puolet on ennen vuotta 1950 rakennettuja.

1950-luvulla ensimmäiset kaupungin omistamat aravavuokra-asunnot rakennettiin sinne minne muukin aravarakenta-

**Kuvio 9 a.** Kaupungin omistamat vuokra-asunnot rakennusvuoden mukaan peruspiireittäin 2010  
**9 b.** Helsingin asuntokanta rakennusvuoden mukaan peruspiireittäin 2009



minen tuolloin keskittyi eli Maunulan, Länsi-Herttoniemen alueille sekä jonkin verran myös Pohjois-Haagaan sekä Toukolan, Kumpulan ja Käpylän alueille. Kaikki Toukolan alueelle valmistuneet kaupungin asunnot ovatkin 1950-luvulla rakennettuja, samoin Länsi-Herttoniemen asunnoista 75 % ja Pohjois-Haagan asunnoista 58 %.

1960-luvulla kaupungin vuokra-asuntoja rakennettiin erityisesti Jakomäen, Kontulan, Myllypuron, Puotinharjun, Koskelan ja Kontulan alueille. Jakomäen lähes kaikki kaupungin asunnot ovat valmistuneet 1960-luvulla, Myllypuron asunnoista 77 %, Puotinharjun asunnoista 69 %, Koskelan asunnoista ja Veräjänmäen asunnoista 67 % ja Kontulan asunnoista 61 % on valmistunut 1960-luvulla.

1970-luvulla Helsingin rakentaminen painottui vahvasti sekä pääradan varteen että tuolloin valmistuneen Martinlaakson (nykyisin Vantaankosken) radan varteen. Samalla näille alueille valmistui runsaasti myös kaupungin vuokra-asuntoja - Vantaankosken radan varteen eniten Kannelmäen ja Malminkartanon alueille, mutta myös Pohjois-Haagaan ja Lassilaan. Pääradan varteen rakennettiin 1970-luvulla kaupungin asuntoja erityisesti Itä-Pasilaan, Pukinmäkeen ja Tapulikaupunkiin. Pihlajiston kaupungin vuokra-asunnot rakennettiin myös tuolloin. Kontulassa kaupungin vuokra-asuntojen rakentaminen jatkui vielä 1970-luvulla samoin kuin Vesalassa ja Itäkeskuksessa.

1980-luvulla asuntotuotannossa Helsingissä yleistyi rivitalorakentaminen. Niinpä 1980-luvulla myös kaupungin vuokra-asuntokantaan ilmaantui rivitaloasuntoja. 1980-luvulla kaupungin omistamia vuokratrivitaloja rakennettiin mm. Konalaan, Hakuninmaalle ja Tuomarin kartanoon. Samoin pientalo- tai matalan kerrostalorakentamisen alueille Siltämäkeen ja Töyrynummelle ja Tapaninvainioon rakennetuista kaupungin vuokra-asunnoista yli puolet on valmistunut 1980-luvulla.

Metron valmistuttua valmistui 1980-luvulla myös itäisiin kaupunginosaan paljon asuntoja. Samoin kaikki Länsi-Pasilan ja melkein kaikki Katajanokan kaupungin omistamat vuokra-asunnot ovat valmistuneet 1980-luvulla.

1990-luvulla keskeisiä rakentamisalueita olivat mm. Ruoholahti ja Pikku-Huopalahti sekä itäisissä kaupunginosissa Meri-Rastila ja Kallahti sekä Herttoniemenranta ja Kivikko. Lisäksi 1990-luvulla rakentui Pitäjänmäen teollisuusalue ja sen läheisyydessä Talin alue.

2000-luvulla kaupungin vuokra-asuntoja on valmistunut poikkeuksellisen vähän - yhteensä 4 105 asuntoa, joka on vähän vajaa 400 vähemmän kuin 1950-luvulla valmistuneita on nykyisin kaupungin omistamassa vuokra-asuntokannassa. 2000-luvulla kaupungin vuokra-asuntotuotannossa olivat painopistealueina Arabianranta ja Viikki sekä Vuosaaren Rastilan alue.

**Taulukko 7.** Kaupungin omistamat vuokra-asunnot ja niiden keskikoko suurpiireittäin, vertailutietona koko kaupunki

	Kaupungin vuokra-asunnot yhteensä 2010 lkm	Asuntojen keskikoko m <sup>2</sup> /asunto	Asuntokanta 31.12.2009 Asunnot yht. lkm	Asuntojen keskikoko m <sup>2</sup> /asunto
<b>Koko kaupunki</b>	<b>43 875</b>	<b>59,4</b>	<b>325 818</b>	<b>62,9</b>
Eteläinen sp	586	65,7	66 373	63,4
Läntinen sp	7 153	59,8	59 798	59,8
Keskinen sp	5 998	52,7	53 706	47,7
Pohjoinen sp	3 356	58,3	19 916	78,2
Koillinen sp	9 561	62,5	46 029	68,9
Kaakkoinen sp	5 375	57,6	25 744	68,6
Itäinen sp	11 846	60,9	53 541	66,3

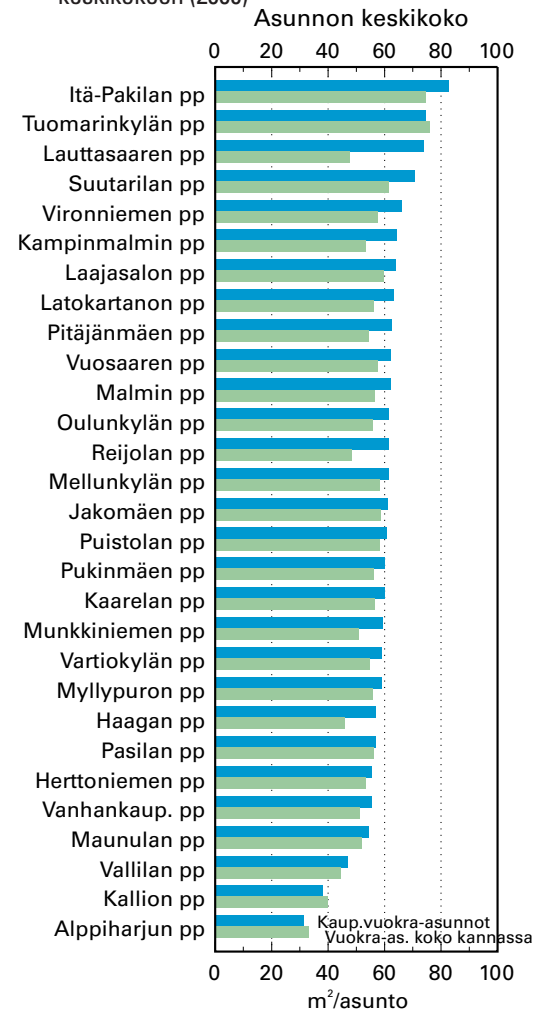
## Kaupungin omistamien vuokra-asuntojen keskikoko 59,4 m<sup>2</sup>/asunto

Kaupungin yleisen asunnonjaon piiriin kuuluvien asuntojen keskikoko on 59,4 m<sup>2</sup>/asunto.

Koko Helsingin asuntokannassa keskikoko on 62,9 m<sup>2</sup>, mutta muuhun vuokra-asuntokantaan verrattuna kaupungin asunnot ovat keskimääräistä suurempia. Helsingin koko vuokra-asuntokannassa keskipinta-ala on 52,1 m<sup>2</sup>; aravuokra-asuntojen keskipinta-ala 57,0 m<sup>2</sup> ja vaarahoitteisten vuokra-asuntojen 47,8 m<sup>2</sup>.

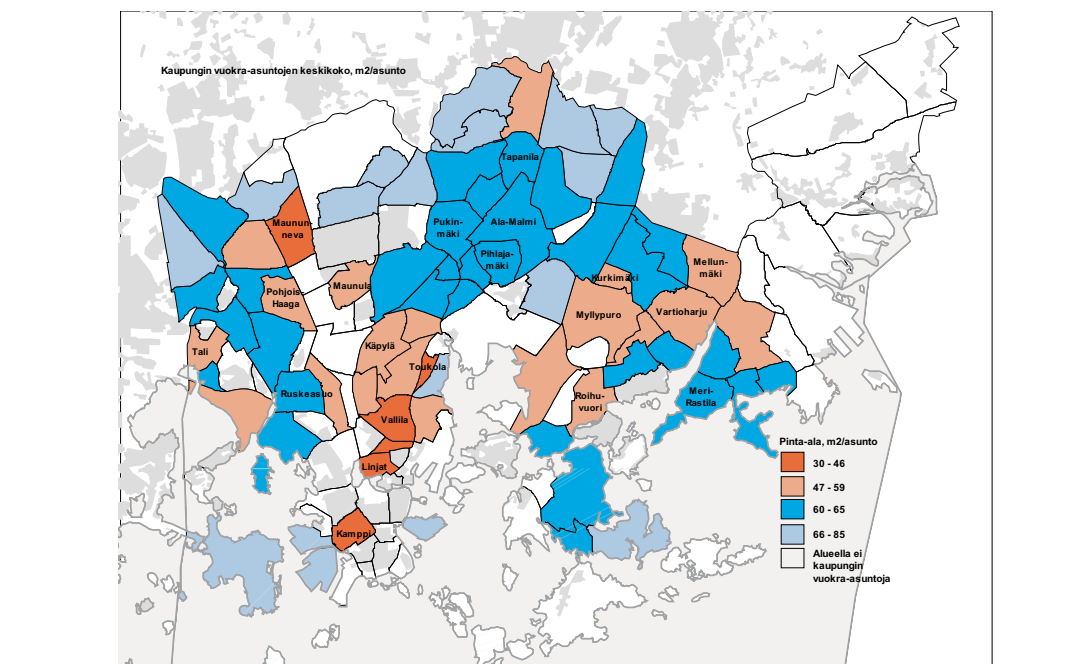
Alueittain asuntojen keskipinta-alat vaihtelevat vastaavaan tapaan kuin huoneistotyyppirakenne. Alueet, joissa asuntojen keskikoko nousee yli 70 neliön, ovat toisaalta alueita, jonne kaupunki on rakennuttanut pientaloasuntoja tai sitten joukossa on muutamia kantakaupungissa tai sen välittömässä läheisyydessä sijaitsevia kerrostaloalueita (Lauttasaari, Ruoholahti, Arabianranta). Alueet (esim. Linjat, Harju, Vallila), joilla keskipinta-ala on selvästi keskimääräistä pienempi (alle 40 m<sup>2</sup>) ovat samalla alueita, joilla koko asuntokanta on keskikooltaan huomattavasti alle kaupungin keskiarvon.

Kuvio 11. Kaupungin omistamien vuokra-asuntojen keskikoko (2010) verrattuna Helsingin asuntokannan vuokra-asuntojen keskikokoon (2009)



pp=peruspiiri

Kuvio 10. Kaupungin omistamien vuokra-asuntojen keskikoko osa-alueittain 2010



## Huoneistotyyppi ja asutokunnan koko

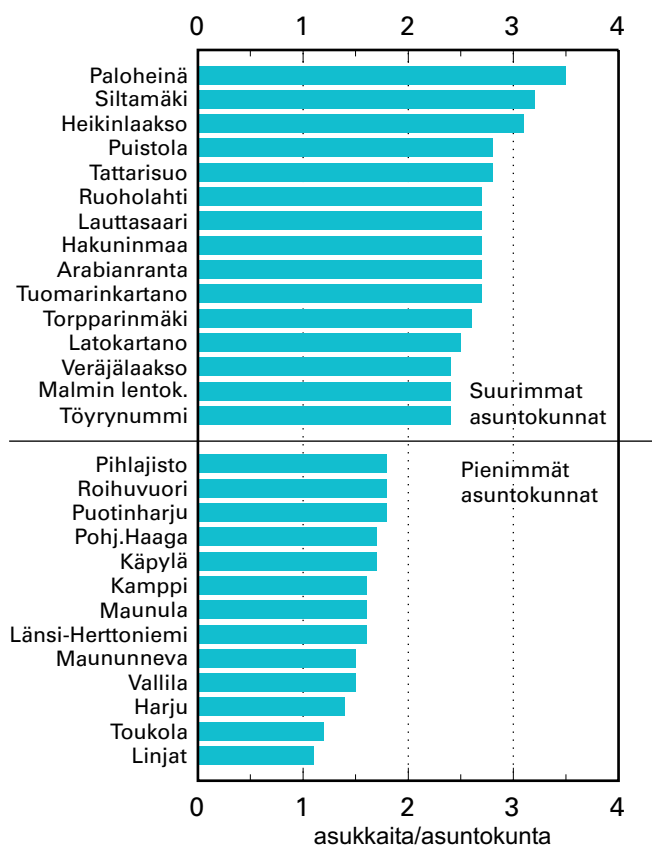
Kaikista kaupungin vuokra-asunnossa asuvista on yhden hengen talouksia 47 % ja kahden hengen asutokuntia 28 % eli yhden ja kahden hengen asutokuntien osuus on yhteensä 75 % kaupungin vuokratulojen asutokunnista. Kolmen hengen asutokuntia on 13 %, neljän hengen ja sitä suurempia asutokuntia 13 %. Koko Helsingin asutokuntarakenteeseen nähden kaupungin vuokratuloissa asuvien rakenne painottuu hiukan enemmän perheellisiin asutokuntiin. Koko Helsingissä on yhden ja kahden hengen asutokuntia 80 %, kolmen hengen asutokuntia 10 % ja neljän hengen ja sitä suurempia asutokuntia 10 %.

Asutokunnan äidinkielen mukaan asutokuntarakenteen poikkeaa kuitenkin huomattavasti. <sup>2)</sup> Kotimaankielisistä asu-

tokunnista 53 % on yhden hengen talouksia, kun vieraskielisistä asutokunnista yhden hengen asutokuntia on 32 % ja ns. sekakielisissä ei yhden hengen asutokuntia ole ollenkaan pelkästään määritelmällisistä syistä. Sen sijaan viiden hengen ja sitä suurempia asutokuntia on kotimaankielisten asutokunnista 3 %, vieraskielisistä 14 % ja sekakielisistä 18 %. Kaikista asutokunnista on kotimaankielisiä 81 %, vieraskielisiä 13 % ja ns. sekakielisiä asutokuntia 6 %.

Asutokuntarakenteen ero on nähtävissä myös siinä, minkä kokoisissa asunnoissa asutokunnat asuvat. Yksioissa asuvista asutokunnista kotimaankielisten osuus 91 %, vieraskielisten ja sekakielisten osuuden ollessa 9 %. Neljän huoneen asunnoissa kotimaankielisten osuus on pudonnut jo 67 prosenttiin ja vieraskielisten ja sekakielisten asutokuntien osuus on 33 prosenttia. Kaikkein suurimpien asuntojen eli viidessä huoneessa tai sitä suuremmissa asuvista asutokunnista on kotimaankielisiä 62 % ja kokonaan vieraskielisiä ja sekakielisiä asutokuntia 38 %.

Kuvio 12. Kaupungin vuokra-asunnossa asuvien asutokuntien keskikoko osa-alueittain 2010



## Asumisväljyys kaupungin vuokratuloissa 29,7 m<sup>2</sup>/henkilö

Vuokra-asunnoissa Helsingissä asutaan keskimäärin ahtaammin kuin omistusasunnoissa. Kaupungin vuokra-asunnoissa asuvilla on käytössään 29,7 m<sup>2</sup>/henkilö; kaikkien helsinkiläisten vuokra-asunnossa asuvien asumisväljyys on lähes sama eli 29,9 m<sup>2</sup>/henkilö. Omistusasunnossa asuvien asutoväljyys Hel-

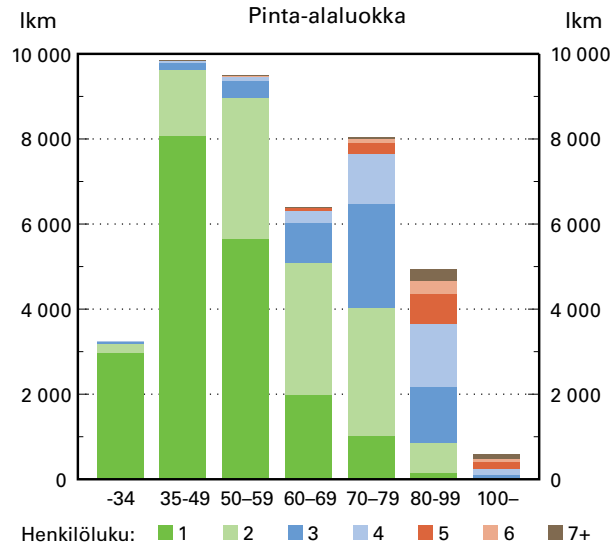
<sup>2)</sup> Asutokunnat on ryhmitelty asutokunnassa puhuttavien kielten mukaan 1) vieraskielisiin, jolloin kaikilla asutokunnan jäsenillä on äidinkielenä joku muu kuin kotimainen kieli 2) sekakielisiin, jolloin asutokunnassa on sekä kotimaankielisiä että vieraskielisiä jäseniä 3) kotimaankielisiin, joihin on luettu mukaan sellaiset asutokunnat, joissa kaikki asutokunnan jäsenet ovat kotimaankielisiä (suomi, ruotsi ja saame).

singissä vuonna 2009 oli puolestaan 38,0 m<sup>2</sup>/henkilö.

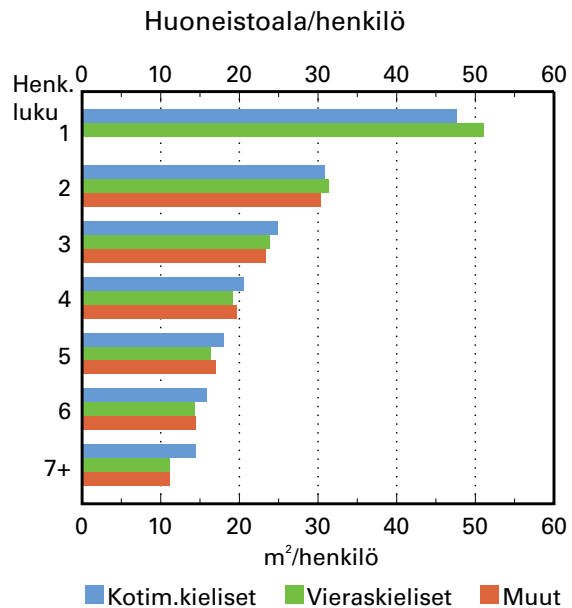
Kaupungin vuokra-asunnoissa asuvat yhden hengen taloudet asuvat lähes yhtä väljästi kuin koko asuntoväestö; kaupungin vuokra-asunnoissa asuvilla yhden hengen talouksissa on käytössään 47,9 m<sup>2</sup> - kaikkien helsinkiläisten yhden hengen talouksien asumisväljyys on 48,3 m<sup>2</sup>/henkilö. Asuntokunnan koon kasvaessa asumisväljyys kuitenkin nopeasti supistuu - neljähenkisillä asuntokunnilla kaupungin vuokra-asunnoissa on asumisväljyys enää 20,1 m<sup>2</sup>/henkilö. Selvästi muita ahtaammin asuvat suuret taloudet - kaupungin vuokra-asunnossa asuvilla 7 henkisillä ja sitä suuremmilla talouksilla on käytössään 11,7 m<sup>2</sup>/henkilö - koko kaupungin asuntokannassa väljyys on 13,5 m<sup>2</sup>. Toisaalta on muistettava, että kaupungin vuokra-asunnoissa asuu koko kaupungin 7 henkisistä ja sitä suuremmista talouksista 45 %.

Kotimaankielisillä asuntokunnilla keskimääräinen pinta-ala /asukas on 32,3 m<sup>2</sup> ja asuntokuntien keskikoko 1,8 henkeä/asuntokunta. Vieraskielisillä asuntokunnilla on puolestaan keskimäärin käytävissään 24,2 m<sup>2</sup>/henkilö eli selvästi vähemmän kuin kotimaankielisillä ja asuntokuntien keskikokokin on suurempi kuin kotimaankielisillä eli 2,6 henkilöä/asuntokunta. Sekakielisten asuntokuntien keskikoko on 3,3 henkilö/asuntokunta ja asumisväljyys 21,2 m<sup>2</sup>. Sekakielisillä asuntokunnilla asumisväljyys on huomattavasti pienempi kuin kotimaankielisillä tai kokonaan vieraskielisillä asuntokunnilla. On kuitenkin otettava huomioon, että sekakielisten asuntokuntien joukkoon ei mää-

Kuvio 13. Kaupungin omistamissa vuokra-asunnoissa asuvien asuntokuntien henkilöluku ja asunnon pinta-alaluokka 2010



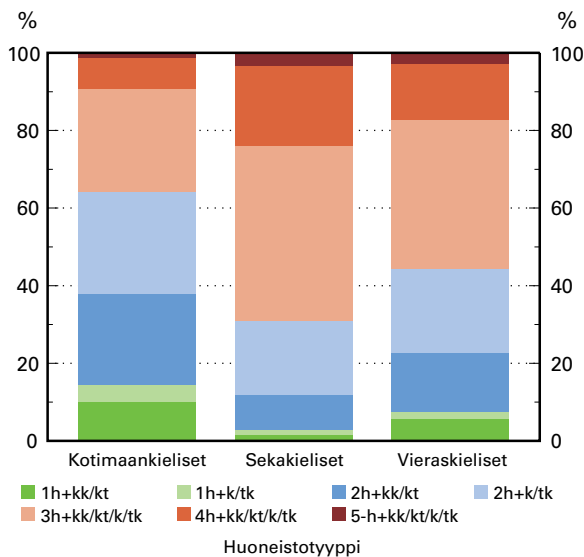
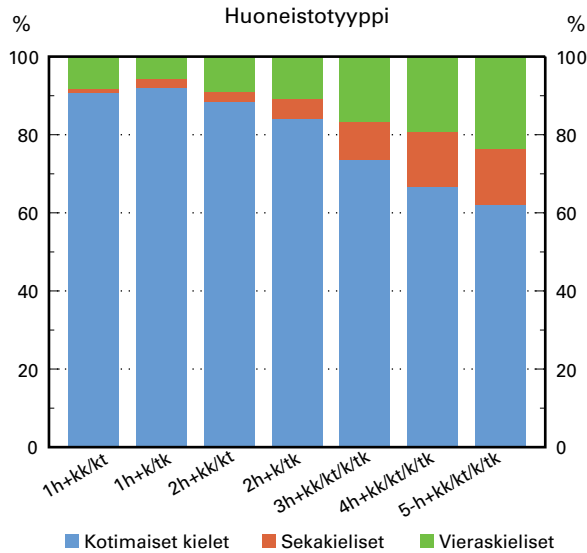
Kuvio 14. Asumisväljyys kaupungin omistamissa vuokra-asunnoissa asuntokunnan vanhimman äidinkielen mukaan 2010



Taulukko 8. Asumisväljyys asuntokunnan äidinkielen mukaan

Asuntokunnan kielisyys	Asuntokuntia lkm	As.kunnan keskikoko, henkeä	Huoneistoala/henkilö m <sup>2</sup>	Asuntokunnan henkilöluku						
				1	2	3	4	5	6	7+
<b>Asuntokunnat yhteensä</b>	<b>42 667</b>	<b>2,0</b>	<b>29,7</b>	<b>47,9</b>	<b>30,9</b>	<b>24,5</b>	<b>20,1</b>	<b>17,4</b>	<b>14,9</b>	<b>11,7</b>
Kotimaankieliset as.kunnat	34 526	1,8	32,3	47,6	30,9	24,9	20,6	18,0	15,8	14,5
Vieraskieliset as.kunnat	5 394	2,6	24,2	51,0	31,3	23,8	19,2	16,4	14,3	11,1
Sekakielisten as.kunnat	2 747	3,3	21,2	0	30,3	23,4	19,6	17,0	14,4	11,1

Kuvio 15 a ja b. Kaupungin omistamissa vuokra-asunnoissa asuvat asutokunnat huoneistotyyppi ja asutokunnan vanhimman äidinkielen mukaan 2010



ritelmällisistä syistä kuulu yhtään yhden hengen taloutta, joilla asumisväljyys ja myös asutokuntien keskikoko on selvästi muita suurempi.

Asumisväljyyttä asutokuntien koon ja äidinkielen mukaan vertailtaessa, voidaan kuitenkin huomata, että eri kieliryhmiin kuuluvien yhden ja kahden hengen asutokuntien asumisväljyyden erot ovat varsin pieniä. Vieraskieliset yhden ja kahden hengen asutokunnat asuvat hiukan vähemmän kuin kotimaankieliset ja sekakieliset asutokunnat, mutta erot ovat vähäisiä. Asutokunnan koon kasvaessa asumisväljyyden erot nimenomaan kotimaankielisiin asutokuntiin kasvavat suhteellisesti enemmän. Viisihenkisten kotimaankielisten asutokuntien asumisväljyys on 18 m<sup>2</sup>/henkilö, vieraskielisten 16,4 m<sup>2</sup> ja sekakielisten asutokuntien asumisväljyys 17 m<sup>2</sup>/henkilö. Seitsemänhenkisillä ja sitä suuremmilla kotimaankielisillä asutokunnilla on käytössään 14,5 m<sup>2</sup>/henkilö, kun vieraskielisillä ja sekakielisillä asutokunnilla asumisväljyys henkilö kohti on sama eli 11,1 m<sup>2</sup>. Kotimaankielisiä näistä kaikkein suurimmista asutokunnista on kuitenkin vain 27 %, vieraskielisiä 52 % ja sekakielisiä asutokuntia 21 %.

Väljimmin asuvat vanhojen lähiöiden asukkaat – Maunulassa on keskimäärin 33,8 m<sup>2</sup>, Pihlajistossa 33,5 m<sup>2</sup> ja Länsi-Herttoniemessä 33,0 m<sup>2</sup>/henkilö. Näillä vanhoilla väljästi asutuilla alueilla (Maunulassa, Länsi-Herttoniemessä ja Vallilassa) asutokuntien keskikoko on alle 1,7 henkeä/asutokunta. Toisaalta käytettävissä olevat pinta-alat henkeä kohti ovat pienimmät alueilla, joilla kaupungilla on pientalotyyppisiä perheasuntoja (Heikinlaakso, Paloheinä ja Puistola) ja sitten toisaalta uusilla kerrostaloalueilla (Ruoholahti, Arabianranta ja Latokartano). Näillä alueilla on asutokuntien keskikoko myös selvästi keskimääräistä suurempi eli yli 2,4 henkeä/asutokunta.

# Asukkaat kaupungin vuokra-asunnoissa

## Väestö kaupungin vuokrataloissa ikäryhmittäin

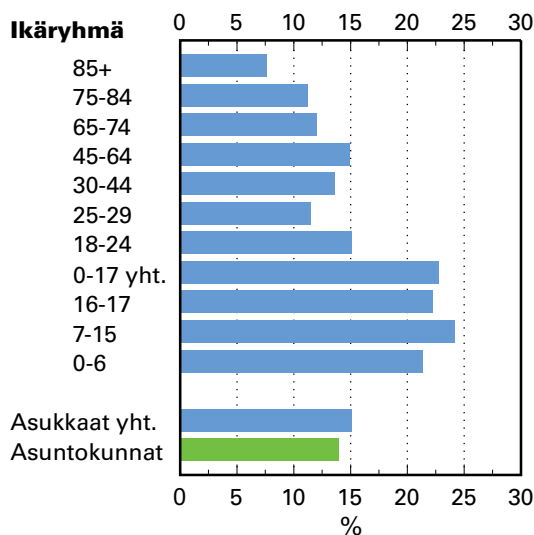
Kaupungin yleisessä asunnonjaossa olevissa vuokra-asunnoissa asui vuoden 2010 lopulla lähes 43 000 asuntokuntaa (42 662) ja 85 575 asukasta. Siten 15 prosenttia helsinkiläisistä asui kaupungin vuokra-asunnossa. Helsingin lapsiperheille kaupungin vuokra-asunnot ovat erityisen merkityksellisiä, sillä kaupungin pienistä lapsista, 0-6-vuotiaista 21,3 prosenttia, peruskouluikäisistä, 7-15-vuotiaista 24 prosenttia ja 16-17-vuotiaista 22 prosenttia asuu kaupungin vuokrataloissa, eli keskimäärin lähes neljännes (22,6 %) kaikista alle 18-vuotiaista. Suhteellisesti pienin osuus asukkaita on 25-29-vuotiaiden ja vanhimpien, yli 65-vuotiaiden ikäryhmissä.

Yleisen asunnonjaon piirissä olevien asuntojen lisäksi kaupunki omistaa huomattavan määrän työsuhdeasuntoja, vanhusten palveluasuntoja ym., joten kaikkiaan kaupungin vuokraamissa asunnoissa asuu yli 100 000 asukasta. Tässä väestösel-

Taulukko 9. Asuntokunnat ja asukkaiden määrä ikäryhmittäin Helsingin asuntoväestössä ja kaupungin vuokra-asunnoissa vuonna 2010

	Helsingin asuntoväestö	Kaupungin vuokra-asunnot	Osuus, %
<b>Asuntokunnat</b>	<b>306 811</b>	<b>42 662</b>	<b>13,9</b>
<b>Asukkaat yht.</b>	<b>572 279</b>	<b>85 575</b>	<b>15,0</b>
0-6	39 361	8 371	21,3
7-15	44 181	10 616	24,0
16-17	11 343	2 494	22,0
<b>0-17 yht.</b>	<b>94 885</b>	<b>21 481</b>	<b>22,6</b>
18-24	57 883	8 680	15,0
25-29	54 867	6 266	11,4
30-44	126 559	17 075	13,5
45-64	152 566	22 544	14,8
65-74	46 943	5 617	12,0
75-84	27 884	3 115	11,2
85+	10 692	797	7,5
<b>65+</b>	<b>85 519</b>	<b>9 529</b>	<b>11,1</b>

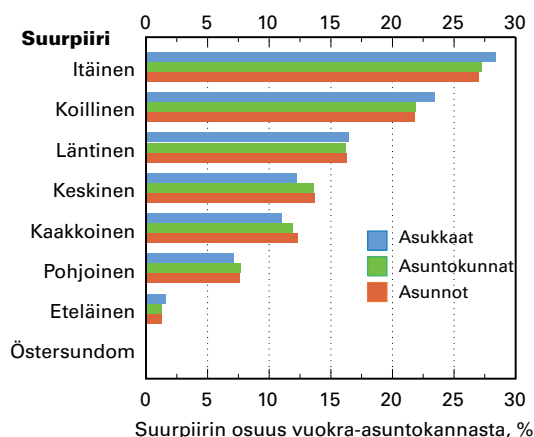
Kuvio 16. Asuntokuntien ja asukkaiden osuus ikäryhmittäin kaupungin vuokra-asunnoissa Helsingin asuntoväestöstä vuonna 2010



vityksessä tarkastellaan kuitenkin vain yleisen asunnonjaon piirissä olevien asuntojen väestöä.

Kaupungin vuokra-asunnot keskittyvät niille alueille, joilla on ollut paljon kaupungin omistamaa rakennuskelpoista maata ja joille on voitu kaavoittaa 1950-luvulta lähtien kerrostaloasuinrakennuksia. Siten kantakaupungissa ja suurissa osissa

Kuvio 17. Asuntojen, asuntokuntien ja asukkaiden osuus suurpiireittäin koko kaupungin vuokra-asuntokannasta vuonna 2010



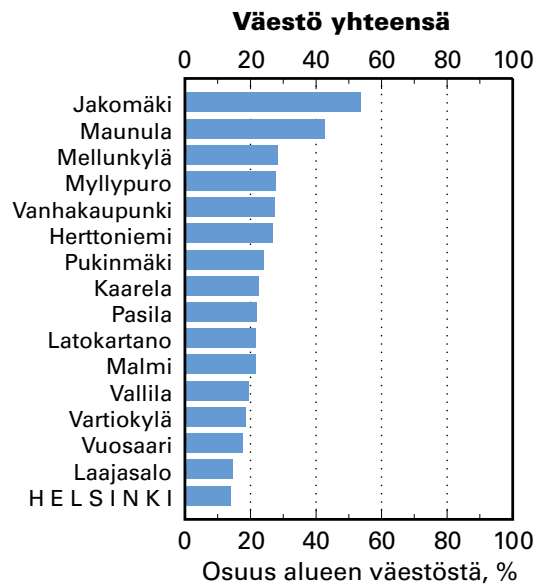
Taulukko 10. Asutokuntien ja asukkaiden määrä kaupungin vuokra-asunnoissa suurpiireittäin vuonna 2010

Asutokunnat	%	Asukkaat	%	
<b>Koko Helsinki</b>	<b>42 662</b>	<b>100</b>	<b>85 575</b>	<b>100,0</b>
Eteläinen suurpiiri	559	1,3	1 328	1,6
Läntinen suurpiiri	6 915	16,2	14 004	16,4
Keskinen suurpiiri	5 806	13,6	10 407	12,2
Pohjoinen suurpiiri	3 298	7,7	6 069	7,1
Koillinen suurpiiri	9 352	21,9	19 998	23,4
Kaakkoinen suurpiiri	5 069	11,9	9 342	10,9
Itäinen suurpiiri	11 663	27,3	24 427	28,5
Östersundomin suurpiiri	0	0,0	0	0,0

Länsi- ja Pohjois-Helsinkiä on varsin vähän kaupungin vuokra-asuntoja.

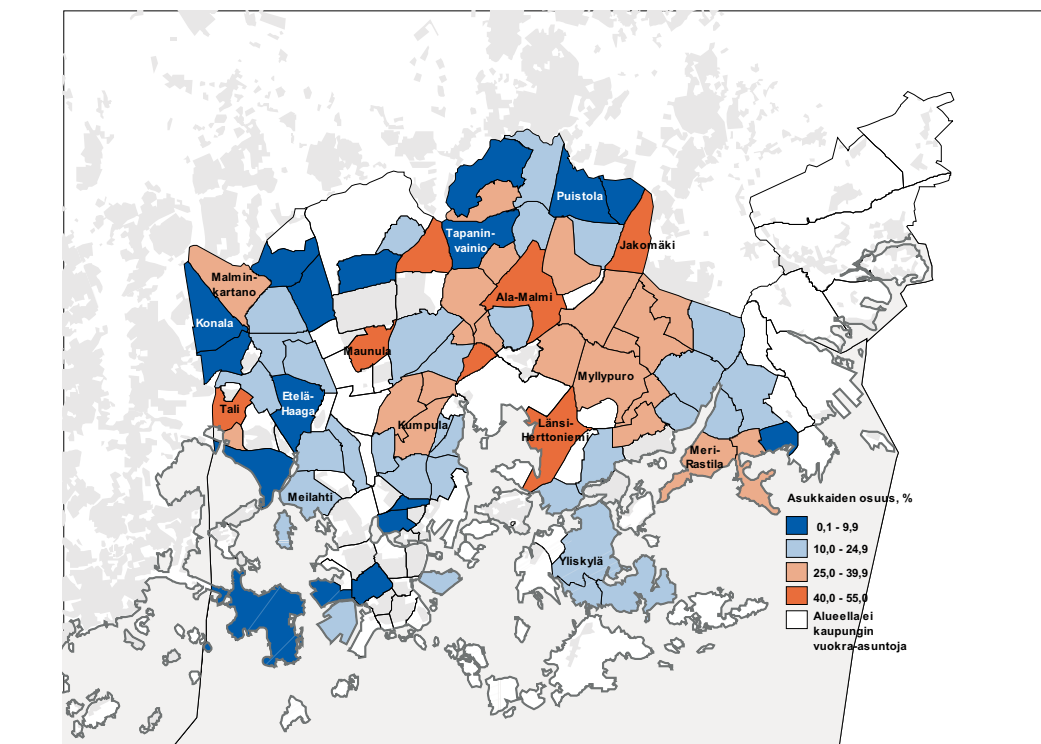
Kaupungin vuokra-asunnoissa asuu enimmillään puolet alueen asutokunnista. Tällaisia alueita ovat Tali, Jakomäki ja Maunula. Yli kolmasosan osuus on muun muassa Länsi-Herttoniemen, Ala-Malmin, Kivikon, Vesalan, Koskelan, Toukolan, Itäkeskuksen ja Kallahden osa-alueilla. Itäisessä, Koillisessa ja Kaakkoisessa suurpiirissä vuokra-asutokuntien osuus on yli 20 prosenttia. Eteläisessä suurpiirissä osuus jää vain prosenttiin.

Kuvio 19. Peruspiirit, joissa keskimääräistä suurempi osuus asukkaista asui kaupungin vuokra-asunnoissa vuonna 2010



Suurimmat väestöosuudet kaupungin vuokra-asuntojen asukkaita on Itäisen (24%), Koillisen (21%) ja Kaakkoisen (20%) suurpiirien väestöstä. Peruspiireistä korkeimmat osuudet ovat Jakomäessä (55%), Maunulassa (39%), Mellunkylässä (29%) ja Myllypurossa (29%). Sen sijaan Eteläisessä suurpiirissä väestöosuus jää alle yhteen prosenttiin.

Kuvio 18. Kaupungin vuokra-asunnoissa asuvien osuus alueen väestöstä vuonna 2010





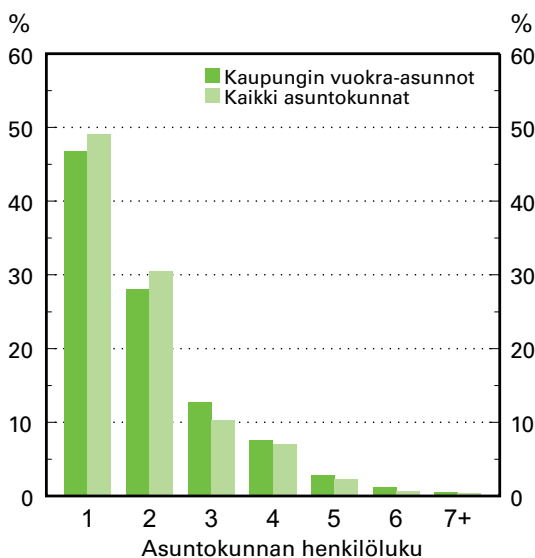
## Suuret ja pienet asutokunnat

Kaupungin vuokra-asutokannan asutokuntarakente ei poikkea paljonkaan Helsingin keskimääräisestä. Pieniä, 1-2-hengen asutokuntia on kolme neljästä, kun koko Helsingissä osuus on 80 prosenttia. Suurempien, vähintään viiden hengen asutokuntien osuus on kaupungin vuokra-asunnoissa 5 prosenttia, koko Helsingissä 3,1 prosenttia.

Pienten asutokuntien osuus on suurin vanhemmilla, pienenasuntovaltaisilla asutalueilla. Vallilassa, Länsi-Herttoniemessä ja Maunulassa 1-2-hengen asutokuntien osuus on yli 85 prosenttia. Sen sijaan useilla pientaloalueilla ja uudemmilla kerrostaloalueilla kuten Arabianrannassa ja Ruoholahdessa pienten asutokuntien osuus on alle puolet.

Vastaavasti suuret, vähintään viiden hengen asutokunnat ovat yleisimpiä pientaloalueilla ja edellä mainituilla kerrostaloalueilla. Suurimpia, yli seitsemän hengen asutokuntia on kaupungin vuokra-asutokannassa vähän, alle 500. Kaksi kolmasosaa näistä on Itä-, Koillis- ja Kaakkois-Helsingin kerrostaloalueilla.

Kuvio 20. Asutokunnat henkilöluvun mukaan kaupungin vuokra-asunnoissa ja Helsingin kaikissa asutokunnissa 2010

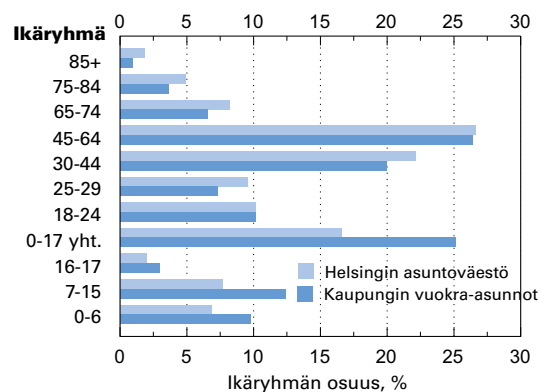


## Asukkaiden ikärakenne

Kaupungin vuokra-asuntojen asukkaissa on suhteellisesti enemmän lapsia ja vähemmän eläkeikäisiä ja 25-44-vuotiaita kuin Helsingin väestössä keskimäärin. Tämän tarkastelun lisäksi kaupungin palveluasunnoissa asuu paljon eläkeikäisiä.

Kaupungin vuokra-asuntojen asukkaiden ikärakenne vaihtelee huomattavasti eri alueilla. Asuntojen rakentamisen ajankohta ja asuntojen keskikoko vaikuttavat eniten ikärakenteeseen, uusissa asunnoissa on paljon lapsia ja vähän eläkeikäisiä ja vanhoissa asunnoissa tilanne on yleensä

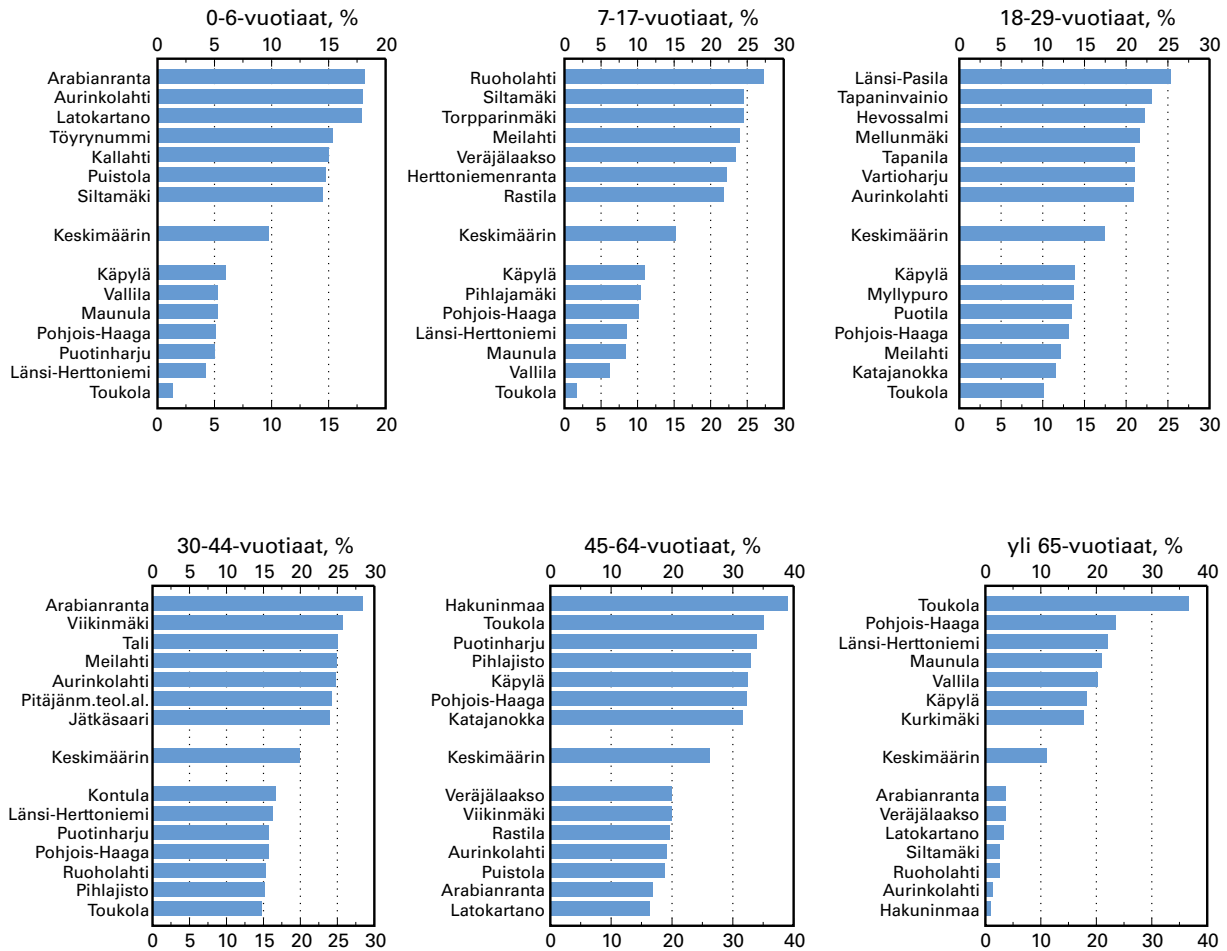
Kuvio 21. Helsingin asutoväestön ja kaupungin vuokra-asuntojen asukkaiden ikärakenne 2010



Taulukko 11. Asukkaat ikäryhmittäin Helsingin asutoväestössä ja kaupungin vuokra-asunnoissa 2010

	Helsingin asutoväestö	Kaupungin vuokra-asukkaat	Helsingin asutoväestö	Kaupungin vuokra-asukkaat
<b>Yhteensä</b>	<b>572 279</b>	<b>85 575</b>	<b>100,0</b>	<b>100,0</b>
0-6	39 361	8 371	6,9	9,8
7-15	44 181	10 616	7,7	12,4
16-17	11 343	2 494	2,0	2,9
<b>0-17 yht.</b>	<b>94 885</b>	<b>21 481</b>	<b>16,6</b>	<b>25,1</b>
18-24	57 883	8 680	10,1	10,1
25-29	54 867	6 266	9,6	7,3
30-44	126 559	17 075	22,1	20,0
45-64	152 566	22 544	26,7	26,3
65-74	46 943	5 617	8,2	6,6
75-84	27 884	3 115	4,9	3,6
85+	10 692	797	1,9	0,9

**Kuvio 22. Väestön ikärakenne kaupungin vuokra-asunnoissa alueittain 2010**  
Mukana on vain ne alueet, joissa on vähintään 200 asukasta kaupungin vuokra-asunnoissa



päinvastoin. Tätä korostaa vielä sekin, että vanhemmissa rakennuksissa asuntojen keskikoko on yleensä pienempi kuin uudemmissa. Vanhemmillakin pientaloalueilla on paljon lapsiperheitä, koska asunnot ovat suurempia.

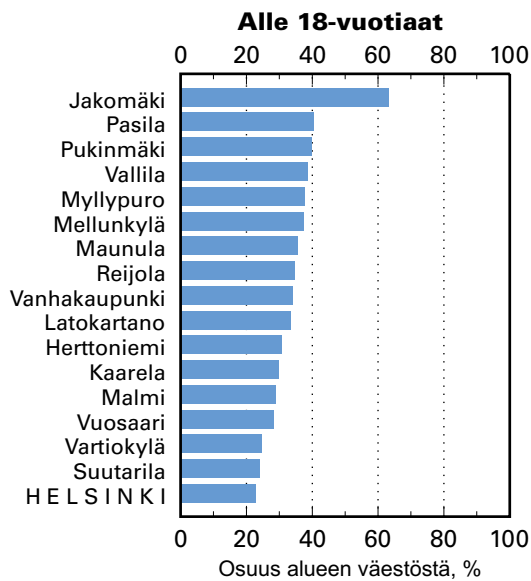
Asuntojen iän merkitys näkyy myös aikuisväestössä, vanhemmilla alueilla 45-64-vuotiaiden osuus on jopa kaksinkertainen nuorempiin nähden.

Oheisissa kuvioissa kuvataan eri ikäryhmien maksimi- ja minimiosuuksia alueittain.

## Kaupungin vuokratalot tärkeitä Helsingin lapsiperheille

Huomattava osa Helsingin lapsista, lähes neljäsosa, 23 prosenttia, asuu kaupungin vuokra-asunnoissa. Lapset keskittyvät erityisesti esikaupunkien 1990-luvulla rakennetuille alueille, koska silloin rakennettiin paljon vuokra-asuntoja, ja lapsiperheet sijoittuvat nimenomaan uusiin asuntoihin. Myös asuntojen koolla on luonnollisesti vaikutus lapsiperheiden sijoittumiseen, ja vanhimmilla alueilla perheasuntoja on vähän. 1990-luvulla asuntoja rakennettiin etenkin kaupungin itä- ja koillisosiin, niinpä kaksi kolmasosaa kaupungin vuokrataloissa asuvista lapsista asuu Itäisen, Koillisen ja Kaakkoisen suurpiirien alueella,

Kuvio 23. Peruspiirit, joissa keskimääräistä suurempi osuus alle 18-vuotiaista asui kaupungin vuokra-asunnoissa vuonna 2010



kun taas Eteläisen suurpiirin osuus on vain kaksi prosenttia.

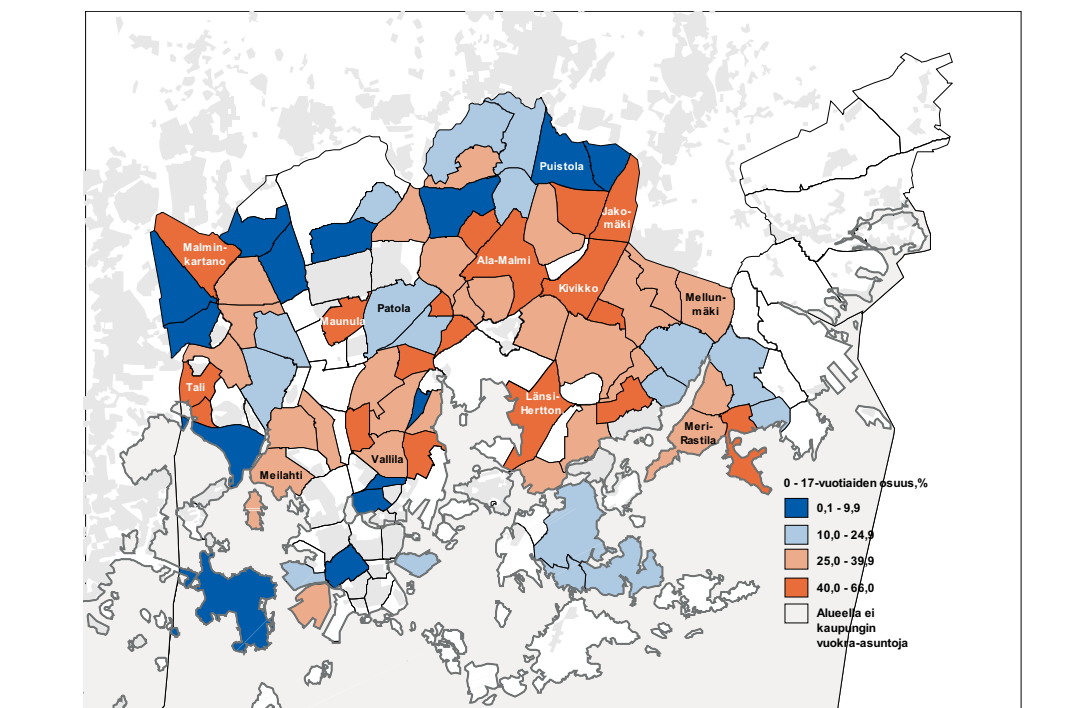
Vastaavasti näillä alueilla vuokra-asunnoissa asuvien lasten osuudet alueiden kaikista lapsista ovat myös suurimmat, Itäisessä 32 %, Koillisessa 28 %. Muutamalla osa-alueella vuokra-asunnoissa asuvien

lasten osuus on yli puolet alueen kaikista lapsista kuten Jakomäessä, Talissa, Ala-Malmilla ja Itäkeskuksessa. Keskimääräisesti suurpiirissä, joka on kaikkein pienasuntovaltaisimman alueen Helsingissä, lapsiperheet keskittyvät nimenomaan kaupungin vuokra-asuntoihin, joissa asuukin 28 % suurpiirin lapsista.

Lapsiperheiden keskittymistä vuokra-asuntovaltaisille alueille kuvaa myös se, että kaksi kolmasosaa kaupungin vuokra-asuntojen lapsista asuu alueilla, joilla heidän osuutensa on yli kolmasosa alueen kaikista lapsista.

Helsingin nuoret aikuiset asuvat valtaosin kantakaupungin pienissä vuokra-asunnoissa, opiskelija-asunnoissa, solu- tai kimppu-asunnoissa ja nuoremmista useat vielä vanhempiensa kodeissa. Kaupungin vuokra-asunnoissa 18-29-vuotiaiden ikäluokasta asuu vajaa 17 prosenttia, Itäisessä ja Koillisessa suurpiirissä reilu neljännes. Korkeimmat osuudet, yli kolmannes alueen ikäluokasta, asuu Jakomäen, Maunulan ja Myllypuron peruspiireissä.

Kuvio 24. Kaupungin vuokra-asunnoissa asuvien alle 18-vuotiaiden lasten osuus alueen ikäluokasta osa-alueittain 2010

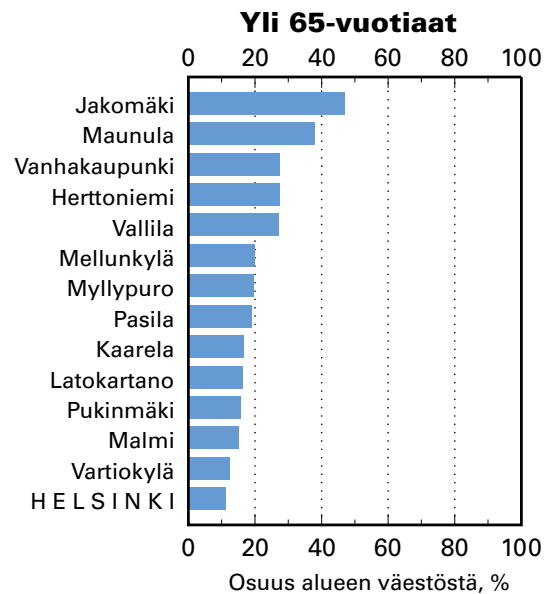


## Pienasuntovaltaisissa vanhoissa lähiöissä paljon eläkeläisiä

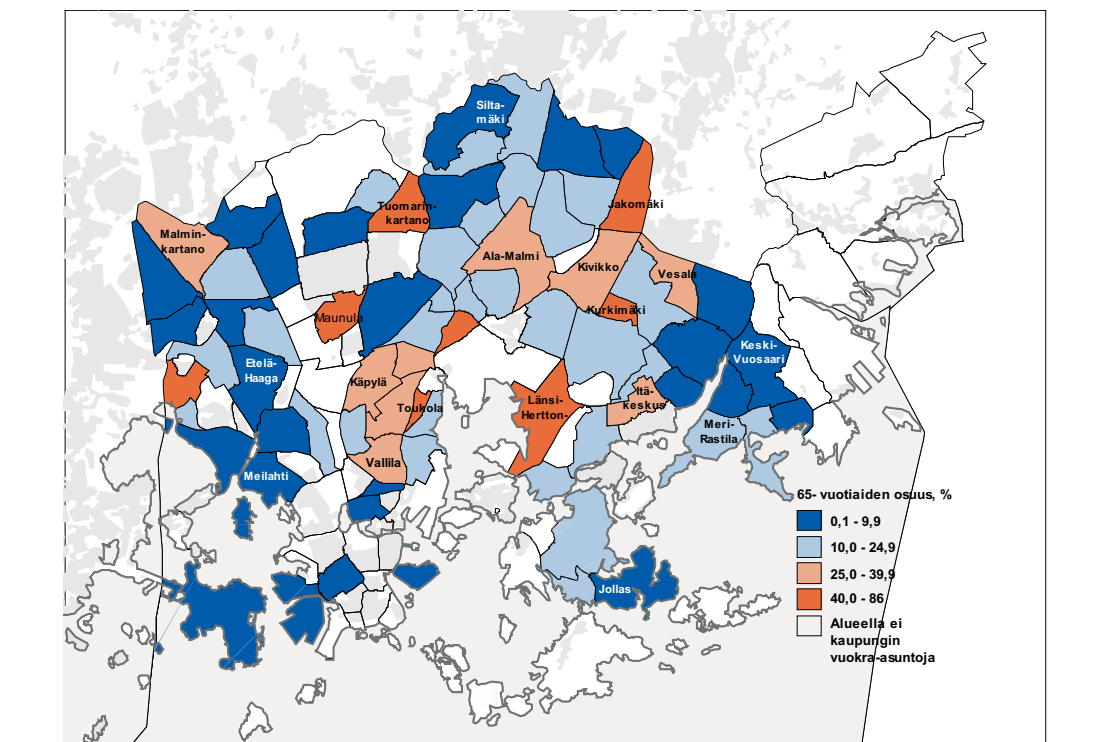
Helsingin eläkeikäisistä, yli 65-vuotiaista, kaupungin vuokra-asunnoissa asuu vajaa 10 000 henkeä, 11 prosenttia ikäluokasta. Suurpiireistä korkeimmat osuudet ovat Kaakkoisessa (18 %), Koillisessa (15 %) ja Itäisessä (15 %) suurpiirissä, kun taas Eteläisessä suurpiirissä vain puoli prosenttia. Esimerkiksi Länsi-Herttoniemessä, Jakomäessä, Toukolassa, Maunulassa, Kurkimäessä ja Talissa 40-50 % eläkeikäisistä asuu kaupungin vuokra-asunnoissa.

Lisäksi kaupungin omistamissa vanhusten palveluasunnoissa asuu paljon Helsingin eläkeikäisistä.

Kuvio 26. Peruspiirit, joissa keskimääräistä suurempi osuus yli 65-vuotiaista asui kaupungin vuokra-asunnoissa vuonna 2010



Kuvio 25. Kaupungin vuokra-asunnoissa asuvien yli 65-vuotiaiden osuus alueen ikäluokasta osa-alueittain 2010



## Aidinkielirakenne

Kaupungin vuokra-asunnoissa asuu 19 000 henkilöä, joiden äidinkieli on muu kuin suomi, ruotsi tai saame. Ulkomaan kansalaisten määrä on 11 000. Sekä vieraskielisistä että ulkomaan kansalaisista kaksi kolmasosaa asuu Itäisessä ja Koillisessa suurpiirissä.

Kaupungin vuokra-asunnoissa asuvista asuntokunnista 81 prosenttia on kokonaan kotimaankielisiä, kuudessa prosentissa puhutaan sekä kotimaisia että vieraita kieliä ja 13 prosenttia asuntokunnista on kokonaan vieraskielisiä.

Koska kotimaankieliset asuntokunnat ovat keskikooltaan pienempiä, näiden asukasmäärän osuus asuntokannassa on 72 prosenttia ja kokonaan vieraskielisten osuus on 17 prosenttia. Sekakielisten asuntokuntien väestön osuus on 11 prosenttia kaupungin vuokra-asuntokannassa. Kotimaankielisten lasten osuus on pienempi, 60 prosenttia, ja kokonaan vieraskielisten asuntokuntien lapsia on neljännes kannassa.

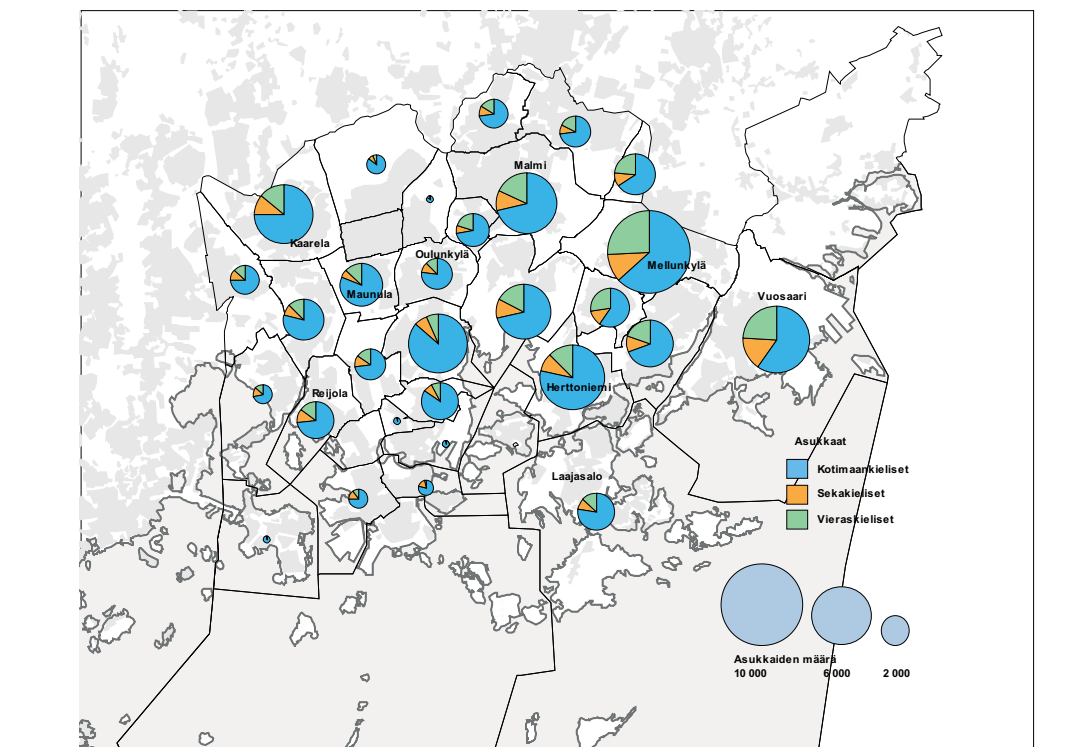
Kaupungin vuokra-asuntoihin sijoittuu huomattava osa Helsingin vieraskielisestä

väestöstä. Kun Helsingin kotimaankielisistä asuntokunnista ja asukkaista noin 12 prosenttia asuu kaupungin vuokra-asunnoissa, vastaava osuus vieraskielisistä asuntokunnista on 30 prosenttia ja asukkaista lähes 40 prosenttia. Sekakielisistä asuntokunnista viidennes asuu kaupungin vuokra-asunnoissa.

Alle 18-vuotiaiden lasten kohdalla osuudet ovat suurempia. Helsingiläisten kotimaankielisten asuntokuntien lapsista noin 17 prosenttia ja vieraskielisten asuntokuntien lapsista 55 prosenttia asuu kaupungin vuokra-asunnoissa. Vanhimmissa ikäluokissa kotimaankielisten asuntokuntien osuus kasvaa, ja yli 65-vuotiaiden asuntokunnista jo 90 prosenttia on suomen tai ruotsinkielisiä.

Asuntokuntien kieliryhmien osuudet vaihtelevat alueittain siten, että suurin osuus kotimaankielisissä asuntokunnissa asuvia on Keskisessä suurpiirissä 83 prosenttia, pienin taas Itäisessä suurpiirissä, 63 prosenttia. Pienemmillä alueilla vaihtelu on suurempaa, Lauttasaaren, Alppiharjun, Paloheinän, Toukolan, Hakuninmaan ja Käpylän asuntokunnista yli 90 prosenttia on kotimaankielisiä, kun taas Meri-Ras-

**Kuvio 27.** Kaupungin vuokra-asuntojen asuntokuntien äidinkielirakenne peruspiireittäin, väestön määrä kieliryhmittäin 2010



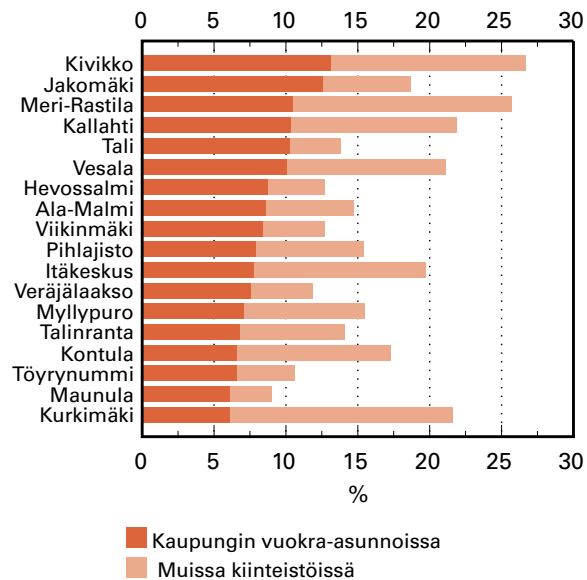
tilassa vajaa puolet asuu kotimaankielisissä asutokunnissa. Kallahdessa, Kivikossa, Myllypurossa ja Ylä-Malmilla kotimaankielisiä on alle 60 prosenttia. Meri-Rastilassa ja Kivikossa kokonaan vieraskielisten asutokuntien osuus on jo 30 prosenttia tai enemmän vuokra-asutokannasta.

Vieraskieliset lapset keskittyvät kaupungin vuokra-asutokannassa erityisesti Itäiseen suurpiiriin. Meri-Rastilassa, Myllypurossa, Itä-Pasilassa ja Ylä-Malmilla alle 40 prosenttia lapsista asuu asutokunnissa, jotka ovat kotimaankielisiä. Meri-Rastilassa ja Myllypurossa kokonaan vieraskielisissä asutokunnissa asuvien lasten osuus on jo yli 40 prosenttia alueen vuokra-asutokannan lapsista.

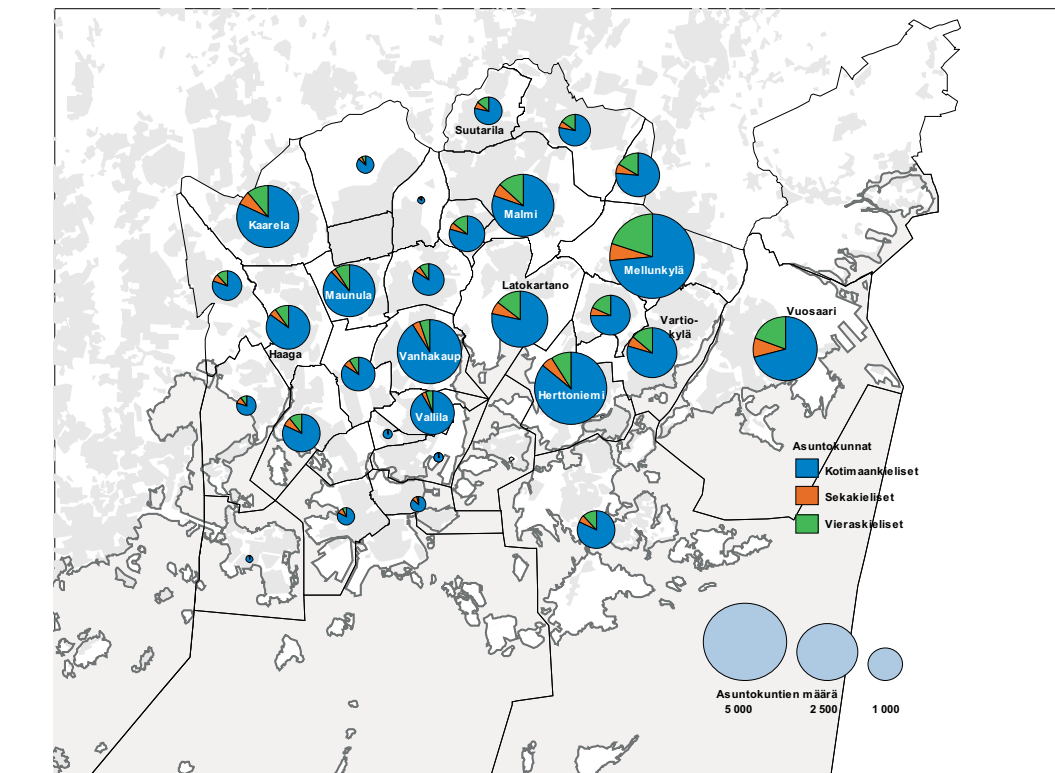
Vaikka kaupungin vuokra-asutoihin onkin keskittynyt erityisesti Itä-Helsingin alueella vieraskielistä väes-

töä, asuu näillä alueilla myös muissa kiinteistöissä paljon vieraskielisiä. Mm. Kurkimäessä, Meri-Rastilassa, Kallahdessa, Jakomäessä ja Myllypurossa kaupungin vuokrataloissa asuu vähemmän vieras- ja sekakielisiä asutokuntia kuin muissa kiinteistöissä.

Kuvio 28. Vieras- ja sekakielisten asutokuntien osuus alueella kaupungin vuokra-asunnoissa ja muissa kiinteistöissä



Kuvio 29. Kaupungin vuokra-asuntojen asutokuntien äidinkieli rakenne peruspiireittäin 2010



## Kieliryhmien alueellinen sijoittuminen

Sellaisia asutokuntia, joissa asutokunnan vanhimman äidinkieli on muu kuin suomi, ruotsi tai saame, on kaupungin vuokrataloissa noin 7 000. Kolme neljäsosaa näistä asutokunnista asuu Itäisessä, Koillisessa ja Kaakkoisessa suurpiirissä yhteensä. Läntisessä suurpiirissä on 15 prosenttia, Keskisessä ja Pohjoisessa kuusi ja Eteläisessä suurpiirissä vain yksi prosentti.

Oheisissa kuvioissa on tarkasteltu eri kieliryhmien osuuksia peruspiireissä, joissa on vähintään 1 000 kaupungin vuokra-asuntoa. Niissä peruspiireissä, joissa vieraskielisten osuus on korkein, kieliryhmien painotuksissa on eroja. Vuosaarella ja Myllypurossa Lähi-idän ja Afrikan kieliryhmien osuus on selvästi korkein kaikista peruspiireistä, kun taas Mellunkylässä ja

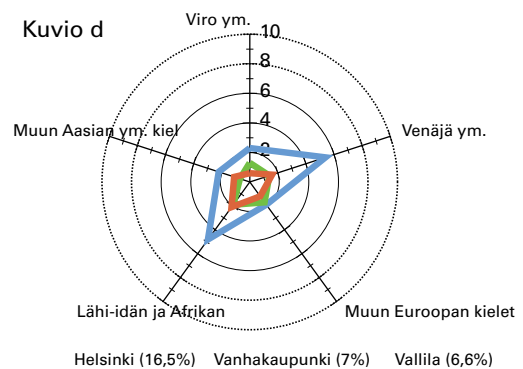
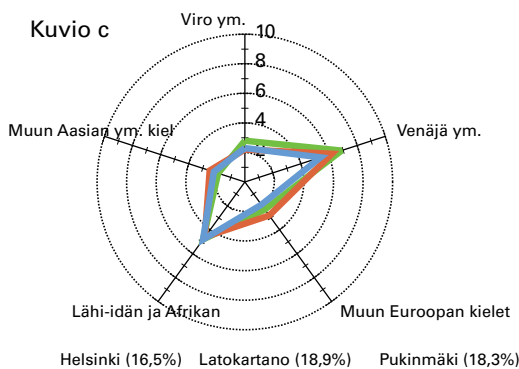
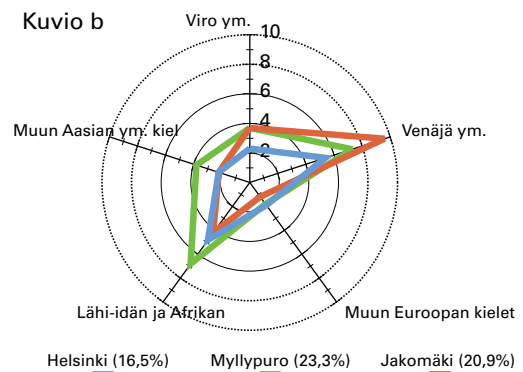
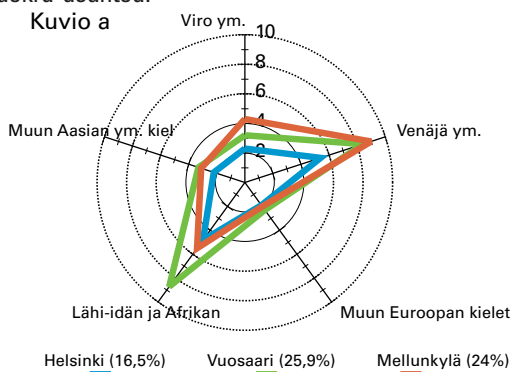
Jakomäessä venäjänkielisten osuus on suurin ja Lähi-itä-Afrikka -ryhmän osuus on samalla tasolla kuin vironkielisillä.

Kun ulkomaalaistaustaisen väestön osuus laskee, kieliryhmien jakauma tasoittuu ja etenkin muun Euroopan kieliryhmän osuus kasvaa kuten esimerkin Lato-kartanossa ja Pukinmäessä.

Vallilan ja Vanhankaupungin peruspiireissä vieraskielisen väestön osuus on vajaa puolet kaupungin keskiarvosta, ja etenkin Vanhassakaupungissa korostuu viron- ja muun Euroopan kieliryhmän osuus.

Kun tarkastellaan vain vieraskielisten kieliryhmien jakaumaa, hieman yllättäen Lähi-idän ja Afrikan kieliryhmät ovat suhteellisesti yleisempiä Kantakaupungissa ja Länsi-Helsingissä kuin Itä-, Koillis- ja Kaakkois-Helsingissä, vaikka määrällisesti itäsuunnan alueilla onkin tämän kieliryhmän asutokuntia kolminkertaisesti.

**Kuvio 30.** Vieraskieliset asutokunnat peruspiireissä kaupungin vuokra-asutokannassa 2010: Asutokunnan vanhimman äidinkieli muu kuin suomi tai ruotsi, osuus kieliryhmittäin<sup>1)</sup> kaikista asutokunnista. Kuviot a, b ja c: Peruspiirit, joissa on suurin osuus vieraskielisiä asutokuntia (18-26 %) ja joissa on vähintään 1 000 kaupungin vuokra-asuntoa. Kuvio d: Peruspiirit, joissa on pienin osuus vieraskielisiä asutokuntia (7 %), ja joissa on vähintään 1 000 kaupungin vuokra-asuntoa.

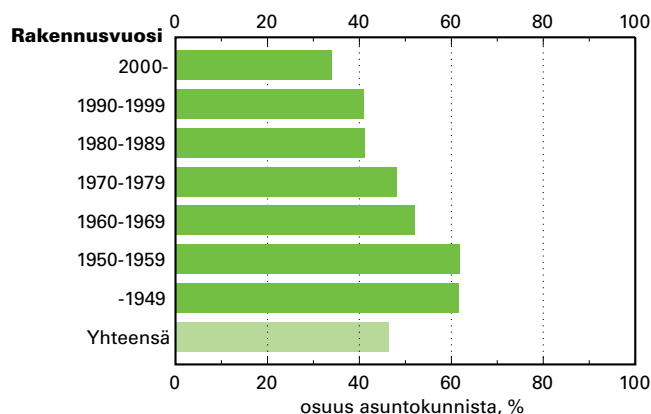


<sup>1)</sup> Kielet ks. liitetaulukko 14 sivu 58

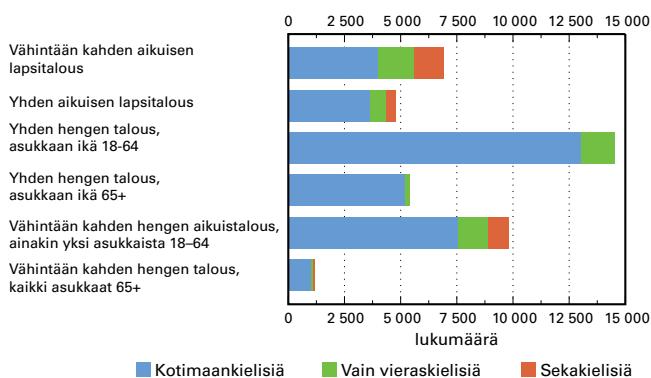
## Asuntokuntarakenne

Kaupungin vuokra-asuntokannan asuntokunnista suurin osa, noin 20 000 ja lähes puolet (46,5 % asuntokunnista) on yksinasuvia, mikä on jonkin verran vähemmän kuin koko Helsingin asuntokannassa

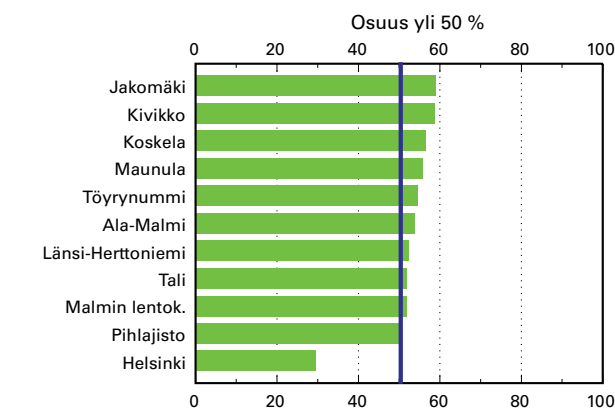
Kuvio 31. Yksinasuvien osuus asuntokunnista rakennusvuoden mukaan kaupungin vuokra-asuntokannassa vuonna 2010



Kuvio 32. Asuntokuntien määrä tyypeittäin asukkaiden äidinkielen mukaan vuonna 2010



Kuvio 33. Kaupungin vuokra-asunnoissa asuvien yksinhuoltajaperheiden osuus alueen yksinhuoltajaperheistä osa-alueittain vuonna 2010, %



keskimäärin (50 %). Yksinasuvista 27 prosenttia on yli 65-vuotiaita. Kaikkiaan sellaisia talouksia, joissa on vain yli 65-vuotiaita, on kaupungin vuokra-asunnoissa 6 600.

Asuntojen koko vaikuttaa luonnollisesti siihen kuinka suuria asuntokuntia asuntoihin sijoittuu. Yksinasuminen on yleisintä vanhimmassa asuntokannassa, ja 2000-luvulla rakennetuissa asunnoissa yksinasuvia on kolmannes. Ennen 1960-lukua rakennetut asunnot ovat keskikooltaan myöhemmin rakennettuja pienempiä, ja yksinasuminen on myös sen vuoksi yleisempää.

Lapsiperheitä asuntokunnista on 27 prosenttia, joista yli 40 prosenttia on yksinhuoltajaperheitä. Helsingin kaikista lapsiperheistä yksinhuoltajaperheitä on 29 prosenttia. Yksinhuoltajaperheiden osuus vuokra-asuntojen lapsiperheistä ei vaihtelee paljонkaan eri alueiden välillä.

Vähintään kahden hengen aikuistalouksia on 23 prosenttia asuntokunnista.

Sellaisia asuntokuntia, joissa ainakin osalla on äidinkielenä muu kuin suomi tai ruotsi, on viidennes asuntokunnista. Suurin osuus vieras- tai "sekakielisiä" asuntokuntia on kahden aikuisen lapsiperheissä, joissa osuus on 42 prosenttia. Yksinhuoltajaperheissä vastaava osuus on 24 prosenttia.

Kahden hengen työikäisten aikuistalouksissa vieras- ja "sekakielisten" asuntokuntien osuus on 23 prosenttia. Sen sijaan yhden hengen talouksista vain 9 prosenttia on vieraskielisiä.

Aiemmin on todettu, että kaupungin vuokra-asunnot edesauttavat erityisesti niiden perheiden asumista Helsingissä, joissa on kouluikäisiä lapsia. Yksinhuoltajaperheitä on myös keskimääräistä selvästi enemmän kaupungin vuokra-asunnoissa. Helsingin yksinhuoltajaperheitä 30 prosenttia asuu kaupungin vuokra-asunnoissa, ja oheisen kuvion alueilla suurin osa yksinhuoltajista asuu kaupungin vuokra-asunnoissa.



# Liitetaulukot

Liitetaulukko 1. Asuntokuntien henkilö- ja huonelukku asuntokunnan äidinkielen mukaan kaupungin vuokra-asunnoissa 2010

Huonelukku	Henkilöluku yhteensä	1	2	3	4	5	6	7+
<b>Asuntokunnat yhteensä</b>	<b>42 662</b>	<b>19 940</b>	<b>11 954</b>	<b>5 416</b>	<b>3 209</b>	<b>1 188</b>	<b>501</b>	<b>454</b>
1	5 632	5 032	525	58	9	3	2	3
2	19 812	12 672	6 048	838	189	40	9	16
3	12 466	2 058	4 894	3 469	1 558	336	113	38
4	4 074	144	440	995	1 322	648	270	255
5+	613	5	24	52	125	160	106	141
tuntematon	65	29	23	4	6	1	1	1
<b>Kotimaankieliset as.kunnat</b>	<b>34 522</b>	<b>18 232</b>	<b>9 641</b>	<b>3 728</b>	<b>2 011</b>	<b>621</b>	<b>202</b>	<b>87</b>
1	5 134	4 693	407	26	6	1	1	0
2	17 051	11 579	4 904	489	70	9	0	0
3	9 174	1 798	3 924	2 395	892	132	27	6
4	2 723	128	367	778	939	362	113	36
5+	382	5	20	36	99	116	61	45
tuntematon	58	29	19	4	5	1	0	0
<b>Vieraskieliset as.kunnat</b>	<b>5 394</b>	<b>1 708</b>	<b>1 344</b>	<b>931</b>	<b>662</b>	<b>316</b>	<b>172</b>	<b>261</b>
1	411	339	55	11	2	2	0	2
2	1 992	1 093	626	168	67	20	6	12
3	2 061	260	612	619	379	124	45	22
4	783	16	45	119	197	148	97	161
5+	143	0	3	14	17	22	24	63
tuntematon	4	0	3	0	0	0	0	1
<b>Sekakieliset as.kunnat</b>	<b>2 746</b>	<b>0</b>	<b>969</b>	<b>757</b>	<b>536</b>	<b>251</b>	<b>127</b>	<b>106</b>
1	87	0	63	21	1	0	1	1
2	769	0	518	181	52	11	3	4
3	1 231	0	358	455	287	80	41	10
4	568	0	28	98	186	138	60	58
5+	88	0	1	2	9	22	21	33
tuntematon	3	0	1	0	1	0	1	0

Huom: Sekakielisillä asuntokunnilla tarkoitetaan asuntokuntia joihin kuuluu sekä vieraskielisiä että kotimaankielisiä jäseniä

Liitetaulukko 2. Kaupungin vuokra-asunnot osa-alueittain ja niiden osuus alueen asutokannasta 2010

		Kaupungin vuokra-asunnot yhteensä lkm	Osuus alueen asunto- kannasta %	vuokra-as. kannasta	Asutokanta 31.12.2009 Asunnot yht. lkm
	<b>Koko kaupunki</b>	<b>43 875</b>	<b>13,5</b>	<b>30,1</b>	<b>325 818</b>
<b>1</b>	<b>Eteläinen sp</b>	<b>586</b>	<b>0,9</b>	<b>2,2</b>	<b>66 373</b>
101	Vironniemen pp	229	3,1	7,8	7 506
80	Katajanokka	229	8,7	21,8	2 647
103	Kampinmalmin pp	314	1,6	3,5	19 869
40	Kamppi	51	0,6	1,4	8 053
201	Ruoholahti	100	6,5	9,4	1 545
203	Jätkäsaari	163	13,9	29,3	1 174
105	Lauttasaaren pp	43	0,3	1,1	12 552
310	Lauttasaari	43	0,3	1,1	12 552
<b>2</b>	<b>Läntinen sp</b>	<b>7 153</b>	<b>12,0</b>	<b>25,7</b>	<b>59 798</b>
201	Reijolan pp	1 183	11,9	25,0	9 910
150	Meilahti	470	10,4	22,6	4 500
160	Ruskeasuo	713	17,4	34,5	4 088
202	Munkkiniemen pp	380	3,6	9,2	10 602
301	Vanha munkkiniemi	199	3,8	9,2	5 230
306	Taliranta	181	30,7	43,8	590
203	Haagan pp	1 663	9,9	20,9	16 813
291	Et-Haaga	321	4,0	8,3	8 124
293	Pohj.Haaga	1 021	18,2	36,6	5 606
294	Lassila	321	12,9	30,2	2 485
204	Pitäjänmäen pp	845	9,9	21,4	8 574
320	Konala	132	4,9	15,2	2 674
462	Tali	298	54,7	67,1	545
463	Reimarla	77	3,0	5,4	2 598
465	Pit.mäen teol al	338	24,6	44,5	1 374
205	Kaarelan pp	3 082	22,2	43,6	13 899
331	Kannelmäki	1 589	21,1	39,3	7 516
332	Maununneva	90	9,0	69,8	1 004
333	Malminkartano	1 326	31,5	51,7	4 211
334	Hakuninmaa	77	6,8	23,8	1 125
<b>3</b>	<b>Keskinen sp</b>	<b>5 998</b>	<b>11,2</b>	<b>21,5</b>	<b>53 706</b>
301	Kallion pp	88	0,5	0,9	19 506
112	Liniat	88	1,3	2,5	7 035
302	Alppiharjun pp	83	0,9	1,8	9 630
121	Hariu	83	1,3	2,7	6 150
303	Vallilan pp	1 616	19,5	34,5	8 303
210	Hermannin	551	18,9	37,0	2 910
220	Vallila	1 065	19,7	33,3	5 393
304	Pasilan pp	1 032	21,5	36,9	4 809
171	L-Pasila	584	23,7	42,0	2 466
173	I-Pasila	448	19,8	33,6	2 265
305	Vanhankaup. pp	3 179	27,7	51,3	11 458
230	Toukola	283	33,0	60,6	857
232	Arabianranta	323	13,9	28,6	2 320
240	Kumpula	641	30,8	45,9	2 080
250	Käpylä	1 328	30,7	66,6	4 323
260	Koskela	604	34,8	52,5	1 738
<b>4</b>	<b>Pohjoinen sp</b>	<b>3 356</b>	<b>16,9</b>	<b>49,8</b>	<b>19 916</b>
401	Maunulan pp	2 145	42,4	72,1	5 063
282	Maunula	2 145	49,2	75,7	4 363
403	Tuomarinkylän pp	270	8,3	63,5	3 262
351	Paloheinä	56	2,5	36,1	2 226
352	Torpparinmäki	214	20,9	80,8	1 024
404	Oulunkylän pp	890	12,1	31,4	7 335
284	Patola	522	9,9	28,9	5 278
285	Veräjänmäki	174	12,6	27,8	1 379
287	Veräjäläakso	194	28,6	48,7	678

Liitetaulukko 2 jatkuu

		Kaupungin vuokra-asunnot yhteensä lkm	Osuus alueen asunto- kannasta %	vuokra-as. kannasta	Asuntokanta 31.12.2009 Asunnot yht. lkm
405	Itä-Pakilan pp	51	3,5	22,8	1 470
353	Tuomarinkartano	51	56,0	81,0	91
<b>5</b>	<b>Koillinen sp</b>	<b>9 561</b>	<b>20,8</b>	<b>47,8</b>	<b>46 029</b>
501	Latokartanon pp	2 432	21,5	43,4	11 328
362	Latokartano	841	23,0	45,0	3 652
364	Viikinmäki	317	45,9	107,8	690
383	Pihlajamäki	809	18,2	36,8	4 438
386	Pihlajiisto	465	30,0	62,8	1 549
502	Pukinmäen pp	1 086	23,2	47,9	4 688
370	Pukinmäki	1 086	23,2	47,9	4 688
503	Malmin pp	2 917	20,9	50,4	13 948
381	Ylä-Malmi	775	19,8	34,6	3 918
382	Ala-Malmi	1 000	41,2	68,4	2 429
385	Malmin lentokenttä	297	28,4	85,3	1 045
391	Tapaninvainio	176	5,0	37,4	3 529
392	Taanila	669	22,1	52,6	3 021
504	Suutarilan pp	661	13,5	42,4	4 896
401	Siltämäki	152	5,1	16,4	2 993
403	Tövrnummi	509	26,7	80,2	1 903
505	Puistolan pp	858	10,6	30,9	8 132
402	Tapulikaupunki	619	14,7	29,6	4 219
411	Puistola	157	5,7	32,6	2 750
412	Heikinlaakso	46	4,1	23,4	1 132
413	Tattarisuo	36	116,1	400,0	31
506	Jakomäen pp	1 607	52,9	80,2	3 037
414	Jakomäki	1 607	52,9	80,2	3 037
<b>6</b>	<b>Kaakkoinen sp</b>	<b>5 375</b>	<b>20,9</b>	<b>44,9</b>	<b>25 744</b>
602	Herttoniemen pp	4 045	26,5	48,0	15 262
431	Länsi-Herttoniemi	2 142	41,7	69,6	5 139
432	Roihuvuori	933	20,4	38,0	4 576
434	Herttoniemenranta	970	21,3	35,0	4 554
603	Laajasalon pp	1 330	15,9	45,9	8 351
491	Yliskylä	944	15,8	45,9	5 958
492	Jollas	185	15,5	48,8	1 196
495	Hevossalmi	201	27,7	83,8	726
<b>7</b>	<b>Itäinen sp</b>	<b>11 846</b>	<b>22,1</b>	<b>48,9</b>	<b>53 541</b>
701	Vartiokylän pp	2 017	17,9	43,1	11 291
451	Vartioharju	397	14,7	55,1	2 706
452	Puotila	253	8,4	20,3	3 004
453	Puotinharju	512	23,1	51,2	2 217
457	Itäkeskus	855	33,5	52,1	2 553
702	Myllypuron pp	1 415	28,0	60,8	5 051
454	Mvllvuro	1 415	28,0	60,8	5 051
703	Mellunkylän pp	5 233	27,7	55,9	18 916
471	Kontula	1 881	25,6	49,4	7 343
472	Vesala	1 195	34,7	65,5	3 442
473	Mellunmäki	845	18,7	49,9	4 510
474	Kivikko	892	39,7	75,0	2 248
475	Kurkimäki	420	30,6	49,6	1 373
704	Vuosaaren pp	3 181	17,4	40,6	18 283
541	K-Vuosaari	838	11,4	28,6	7 356
544	Meri-Rastila	631	26,0	45,9	2 429
545	Kallahti	1 171	34,4	57,5	3 406
546	Aurinkolahti	184	5,6	19,0	3 263
547	Rastila	357	19,7	69,9	1 816

Huom: Vuonna 2010 valmistui Helsinkiin 2 059 asuntoa.

Liitetaulukko 3. Kaupungin vuokra-asuntojen rakentamisvuosi alueittain 2010

		Asunnot Yhteensä	Rakentamisvuosi						
			-1949	1950-1959	1960-1969	1970-1979	1980-1989	1990-1999	2000-2010
<b>Koko kaupunki</b>		<b>43 875</b>	<b>1 474</b>	<b>4 491</b>	<b>7 805</b>	<b>8 077</b>	<b>6 434</b>	<b>11 486</b>	<b>4 105</b>
<b>1</b>	<b>Eteläinen sp</b>	<b>586</b>	<b>75</b>	<b>0</b>	<b>0</b>	<b>60</b>	<b>145</b>	<b>263</b>	<b>43</b>
101	Vironniemen pp	229	24	0	0	60	145	0	0
80	Katajanokka	229	24	0	0	60	145	0	0
103	Kampinmalmin pp	314	51	0	0	0	0	263	0
40	Kamppi	51	51	0	0	0	0	0	0
201	Ruoholahti	100	0	0	0	0	0	100	0
203	Jätkäsaari	163	0	0	0	0	0	163	0
105	Lauttasaaren pp	43	0	0	0	0	0	0	43
310	Lauttasaari	43	0	0	0	0	0	0	43
<b>2</b>	<b>Läntinen sp</b>	<b>7 153</b>	<b>0</b>	<b>793</b>	<b>138</b>	<b>2 087</b>	<b>920</b>	<b>2 793</b>	<b>422</b>
201	Reijolan pp	1 183	0	40	37	0	127	979	0
150	Meilahti	470	0	0	0	0	0	470	0
160	Ruskeasuo	713	0	40	37	0	127	509	0
202	Munkkiniemen pp	380	0	0	0	0	0	380	0
301	Vanha munkkiniemi	199	0	0	0	0	0	199	0
306	Talinranta	181	0	0	0	0	0	181	0
203	Haagan pp	1 663	0	589	0	765	0	309	0
291	Et-Haaga	321	0	0	0	12	0	309	0
293	Pohj.Haaga	1 021	0	589	0	432	0	0	0
294	Lassila	321	0	0	0	321	0	0	0
204	Pitäjänmäen pp	845	0	0	0	0	209	636	0
320	Konala	132	0	0	0	0	132	0	0
462	Tali	298	0	0	0	0	0	298	0
463	Reimari	77	0	0	0	0	77	0	0
465	Pitäjänmäen teol al	338	0	0	0	0	0	338	0
205	Kaarelan pp	3 082	0	164	101	1 322	584	489	422
331	Kannelmäki	1 589	0	164	101	820	33	225	246
332	Maununneva	90	0	0	0	90	0	0	0
333	Malminkartano	1 326	0	0	0	412	474	264	176
334	Hakuninmaa	77	0	0	0	0	77	0	0
<b>3</b>	<b>Keskinen sp</b>	<b>5 998</b>	<b>1 391</b>	<b>817</b>	<b>1 164</b>	<b>759</b>	<b>793</b>	<b>592</b>	<b>482</b>
301	Kallion pp	88	88	0	0	0	0	0	0
112	Liniat	88	88	0	0	0	0	0	0
302	Alppiharjun pp	83	83	0	0	0	0	0	0
121	Hariu	83	83	0	0	0	0	0	0
303	Vallilan pp	1 616	458	54	760	0	0	231	113
210	Hermannin	551	0	54	153	0	0	231	113
220	Vallila	1 065	458	0	607	0	0	0	0
304	Pasilan pp	1 032	0	0	0	448	584	0	0
171	L-Pasila	584	0	0	0	0	584	0	0
173	I-Pasila	448	0	0	0	448	0	0	0
305	Vanhankaup. pp	3 179	762	763	404	311	209	361	369
231	Toukola	283	0	283	0	0	0	0	0
232	Arabianranta	323	0	0	0	0	0	0	323
240	Kumpula	641	72	119	0	111	209	84	46
250	Käpylä	1 328	690	361	0	0	0	277	0
260	Koskela	604	0	0	404	200	0	0	0
<b>4</b>	<b>Pohjoinen sp</b>	<b>3 356</b>	<b>0</b>	<b>1 056</b>	<b>669</b>	<b>928</b>	<b>198</b>	<b>336</b>	<b>169</b>
401	Maunulan pp	2 145	0	986	553	606	0	0	0
282	Maunula	2 145	0	986	553	606	0	0	0
403	Tuomarinkylän pp	270	0	0	0	0	72	108	90
351	Paloheinä	56	0	0	0	0	0	25	31
352	Toroparinmäki	214	0	0	0	0	72	83	59
404	Oulunkylän pp	890	0	70	116	322	75	228	79
284	Patola	522	0	70	0	298	75	0	79
285	Veräjänmäki	174	0	0	116	24	0	34	0
287	Veräjälakso	194	0	0	0	0	0	194	0
405	Itä-Pakilan pp	51	0	0	0	0	51	0	0
353	Tuomarinkartano	51	0	0	0	0	51	0	0

Liitetaulukko 3 jatkuu

		Asunnot Yhteensä	Rakentamisvuosi						
			-1949	1950-1959	1960-1969	1970-1979	1980-1989	1990-1999	2000-2010
<b>5</b>	<b>Koillinen sp</b>	<b>9 561</b>	<b>8</b>	<b>0</b>	<b>2 000</b>	<b>1 885</b>	<b>2 484</b>	<b>1 680</b>	<b>1 501</b>
501	Latokartanon pp	2 432	0	0	100	703	376	229	1 024
362	Latokartano	841	0	0	0	0	0	134	707
364	Viikinmäki	317	0	0	0	0	0	0	317
383	Pihlajamäki	809	0	0	100	254	376	79	0
386	Pihláiisto	465	0	0	0	449	0	16	0
502	Pukinmäen pp	1 086	0	0	155	475	128	326	0
370	Pukinmäki	1 086	0	0	155	475	128	326	0
503	Malmin pp	2 917	5	0	209	286	1 247	841	329
381	Ylä-Malmi	775	4	0	0	36	219	516	0
382	Ala-Malmi	1 000	0	0	209	133	625	33	0
385	Malmin lentokenttä	297	0	0	0	0	0	0	297
391	Tapaninvainio	176	1	0	0	0	104	71	0
392	Tapanila	669	0	0	0	117	299	221	32
504	Suutarilan pp	661	1	0	0	0	457	203	0
401	Siltämäki	152	0	0	0	0	117	35	0
403	Tövrnummi	509	1	0	0	0	340	168	0
505	Puistolan pp	858	2	0	0	421	276	81	77
402	Tapulikaupunki	619	0	0	0	421	198	0	0
411	Puistola	157	2	0	0	0	78	35	41
412	Heikinlaakso	46	0	0	0	0	0	46	0
413	Tattarisuo	36	0	0	0	0	0	0	36
506	Jakomäen pp	1 607	0	0	1 536	0	0	0	71
414	Jakomäki	1 607	0	0	1 536	0	0	0	71
<b>6</b>	<b>Kaakkoinen sp</b>	<b>5 375</b>	<b>0</b>	<b>1 825</b>	<b>926</b>	<b>455</b>	<b>220</b>	<b>1 843</b>	<b>106</b>
602	Herttoniemen pp	4 045	0	1 825	594	0	220	1 351	55
431	Länsi-Herttoniemi	2 142	0	1 598	395	0	0	149	0
432	Roihuvuori	933	0	227	199	0	220	287	0
434	Herttoniemenranta	970	0	0	0	0	0	915	55
603	Laajasalon pp	1 330	0	0	332	455	0	492	51
491	Yliskylä	944	0	0	331	455	0	107	51
492	Jollas	185	0	0	0	0	0	185	0
495	Hevossalmi	201	0	0	1	0	0	200	0
<b>7</b>	<b>käinen sp</b>	<b>11 846</b>	<b>0</b>	<b>0</b>	<b>2 908</b>	<b>1 903</b>	<b>1 674</b>	<b>3 979</b>	<b>1 382</b>
701	Vartiokylän pp	2 017	0	0	674	554	175	367	247
451	Vartioharju	397	0	0	251	36	87	23	0
452	Puotila	253	0	0	72	0	0	0	181
453	Puotinharju	512	0	0	351	0	88	29	44
457	Itäkeskus	855	0	0	0	518	0	315	22
702	Myllypuron pp	1 415	0	0	1 095	156	89	0	75
454	Mvllvouro	1 415	0	0	1 095	156	89	0	75
703	Mellunkylän pp	5 233	0	0	1 139	1 052	1 141	1 650	251
471	Kontula	1 881	0	0	1 139	504	99	63	76
472	Vesala	1 195	0	0	0	548	355	271	21
473	Mellunmäki	845	0	0	0	0	267	499	79
474	Kivikko	892	0	0	0	0	0	817	75
475	Kurkimäki	420	0	0	0	0	420	0	0
704	Vuosaaren pp	3 181	0	0	0	141	269	1 962	809
541	K-Vuosaari	838	0	0	0	141	269	46	382
544	Meri-Rastila	631	0	0	0	0	0	631	0
545	Kallahti	1 171	0	0	0	0	0	1 171	0
546	Aurinkolahti	184	0	0	0	0	0	0	184
547	Rastila	357	0	0	0	0	0	114	243

Liitetaulukko 4. Kaupungin vuokra-asuntojen huoneistotyyppi alueittain 2010

		Asunnot Yhteensä	Huoneistotyyppi					Tuntematon
			1h+k/kk/kt/tk	2h+k/kk/kt/tk	3h+k/kk/kt/tk	4h+k/kk/kt/tk	5-h+k/kk/kt/tk	
<b>Koko kaupunki</b>		<b>43 875</b>	<b>5 712</b>	<b>20 308</b>	<b>12 806</b>	<b>4 145</b>	<b>621</b>	<b>283</b>
<b>1</b>	<b>Eteläinen sp</b>	<b>586</b>	<b>54</b>	<b>235</b>	<b>160</b>	<b>105</b>	<b>5</b>	<b>27</b>
101	Vironniemen pp	229	23	100	69	37	0	0
80	Katajanokka	229	23	100	69	37	0	0
103	Kampinmalmin pp	314	27	123	75	62	0	27
40	Kamppi	51	7	7	10	0	0	27
201	Ruoholahti	100	0	44	26	30	0	0
203	Jätkäsaari	163	20	72	39	32	0	0
105	Lauttasaaren pp	43	4	12	16	6	5	0
310	Lauttasaari	43	4	12	16	6	5	0
<b>2</b>	<b>Läntinen sp</b>	<b>7 153</b>	<b>980</b>	<b>3 307</b>	<b>2 057</b>	<b>704</b>	<b>73</b>	<b>32</b>
201	Reijolan pp	1 183	128	589	303	160	3	0
150	Meilahti	470	81	213	89	84	3	0
160	Ruskeasuo	713	47	376	214	76	0	0
202	Munkkiniemen pp	380	3	231	93	51	2	0
301	Vanha munkkiniemi	199	1	128	49	21	0	0
306	Talinranta	181	2	103	44	30	2	0
203	Haagan pp	1 663	269	724	506	138	1	25
291	Et-Haaga	321	4	181	103	32	1	0
293	Pohj.Haaga	1 021	194	464	268	79	0	16
294	Lassila	321	71	79	135	27	0	9
204	Pitäjänmäen pp	845	96	414	231	85	19	0
320	Konala	132	0	24	94	14	0	0
462	Tali	298	70	130	61	31	6	0
463	Reimarla	77	12	35	27	3	0	0
465	Pitäjänmäen teol al	338	14	225	49	37	13	0
205	Kaarelan pp	3 082	484	1 349	924	270	48	7
331	Kannelmäki	1 589	268	730	459	114	17	1
332	Maununneva	90	48	30	6	0	0	6
333	Malminkartano	1 326	168	580	409	138	31	0
334	Hakuninmaa	77	0	9	50	18	0	0
<b>3</b>	<b>Keskinen sp</b>	<b>5 998</b>	<b>1 470</b>	<b>2 693</b>	<b>1 272</b>	<b>394</b>	<b>39</b>	<b>130</b>
301	Kallion pp	88	77	8	1	0	1	1
112	Liniat	88	77	8	1	0	1	1
302	Alppiharjun pp	83	66	7	0	0	0	10
121	Hariu	83	66	7	0	0	0	10
303	Vallilan pp	1 616	563	652	252	90	7	52
210	Hermannin	551	123	268	91	67	0	2
220	Vallila	1 065	440	384	161	23	7	50
304	Pasilan pp	1 032	255	438	233	75	0	31
171	L-Pasila	584	160	266	111	47	0	0
173	I-Pasila	448	95	172	122	28	0	31
305	Vanhankaup. pp	3 179	509	1 588	786	229	31	36
230	Toukola	283	29	208	41	2	0	3
232	Arabianranta	323	21	112	113	69	8	0
240	Kumpula	641	116	317	150	56	2	0
250	Käpylä	1 328	269	698	271	51	10	29
260	Koskela	604	74	253	211	51	11	4
<b>4</b>	<b>Pohjoinen sp</b>	<b>3 356</b>	<b>487</b>	<b>1 609</b>	<b>950</b>	<b>263</b>	<b>34</b>	<b>13</b>
401	Maunulan pp	2 145	376	1 172	489	70	26	12
282	Maunula	2 145	376	1 172	489	70	26	12
403	Tuomarinkylän pp	270	0	73	127	65	5	0
351	Paloheinä	56	0	12	20	20	4	0
352	Torpparinmäki	214	0	61	107	45	1	0
404	Oulunkylän pp	890	111	364	293	118	3	1
284	Patola	522	77	220	164	57	3	1
285	Veräjänmäki	174	11	51	91	21	0	0
287	Veräjälaakso	194	23	93	38	40	0	0
405	Itä-Pakilan pp	51	0	0	41	10	0	0
353	Tuomarinkartano	51	0	0	41	10	0	0

Liitetaulukko 4 jatkuu

		Asunnot Yhteensä	Huoneistotyyppi					Tuntematon
			1h+k/kk/kt/tk	2h+k/kk/kt/tk	3h+k/kk/kt/tk	4h+k/kk/kt/tk	5-h+k/kk/kt/tk	
<b>5</b>	<b>Koillinen sp</b>	<b>9 561</b>	<b>850</b>	<b>4 279</b>	<b>3 242</b>	<b>952</b>	<b>214</b>	<b>24</b>
501	Latokartanon pp	2 432	237	1 091	772	262	64	6
362	Latokartano	841	89	326	246	132	48	0
364	Viikinmäki	317	7	166	95	35	14	0
383	Pihlajamäki	809	73	414	252	68	2	0
386	Pihlajiisto	465	68	185	179	27	0	6
502	Pukinmäen pp	1 086	107	539	350	61	16	13
370	Pukinmäki	1 086	107	539	350	61	16	13
503	Malmin pp	2 917	236	1 392	937	297	54	1
381	Ylä-Malmi	775	11	400	250	111	3	0
382	Ala-Malmi	1 000	144	380	370	72	33	1
385	Malmin lentokenttä	297	0	161	92	26	18	0
391	Tapaninvainio	176	1	90	57	28	0	0
392	Tapanila	669	80	361	168	60	0	0
504	Suutarilan pp	661	0	257	284	120	0	0
401	Siltämäki	152	0	15	103	34	0	0
403	Tövrnummi	509	0	242	181	86	0	0
505	Puistolan pp	858	113	367	271	87	19	1
402	Tapulikaupunki	619	113	276	181	48	0	1
411	Puistola	157	0	54	74	18	11	0
412	Heikinlaakso	46	0	20	10	12	4	0
413	Tattarisuo	36	0	17	6	9	4	0
506	Jakomäen pp	1 607	157	633	628	125	61	3
414	Jakomäki	1 607	157	633	628	125	61	3
<b>6</b>	<b>Kaakkoinen sp</b>	<b>5 375</b>	<b>568</b>	<b>2 792</b>	<b>1 508</b>	<b>420</b>	<b>63</b>	<b>24</b>
602	Herttoniemen pp	4 045	462	2 263	961	288	47	24
431	Länsi-Herttoniemi	2 142	331	1 205	494	89	4	19
432	Roihuvuori	933	57	535	258	62	16	5
434	Herttoniemenranta	970	74	523	209	137	27	0
603	Laajasalon pp	1 330	106	529	547	132	16	0
491	Yliskylä	944	82	351	406	89	16	0
492	Jollas	185	18	74	59	34	0	0
495	Hevossalmi	201	6	104	82	9	0	0
<b>7</b>	<b>Itäinen sp</b>	<b>11 846</b>	<b>1 303</b>	<b>5 393</b>	<b>3 617</b>	<b>1 307</b>	<b>193</b>	<b>33</b>
701	Vartiokylän pp	2 017	321	860	597	191	34	14
451	Vartioharju	397	58	157	137	37	6	2
452	Puotila	253	45	103	66	35	4	0
453	Puotinharju	512	41	230	173	50	16	2
457	Itäkeskus	855	177	370	221	69	8	10
702	Myllypuron pp	1 415	154	546	501	150	60	4
454	Mvllvouro	1 415	154	546	501	150	60	4
703	Mellunkylän pp	5 233	466	2 468	1 620	607	57	15
471	Kontula	1 881	163	791	682	203	35	7
472	Vesala	1 195	77	570	377	161	3	7
473	Mellunmäki	845	66	459	228	90	1	1
474	Kivikko	892	73	474	228	99	18	0
475	Kurkimäki	420	87	174	105	54	0	0
704	Vuosaaren pp	3 181	362	1 519	899	359	42	0
541	K-Vuosaari	838	187	372	200	60	19	0
544	Meri-Rastila	631	18	317	223	70	3	0
545	Kallahti	1 171	109	581	305	166	10	0
546	Aurinkolahti	184	43	61	52	23	5	0
547	Rastila	357	5	188	119	40	5	0

Liitetaulukko 5. Asutokuntien asumisväljyys alueittain henkilöluvun mukaan kaupungin vuokra-asunnoissa 2010

		Asutokunnat yhteensä		Asutokunnan henkilöluku						
		lkm	m <sup>2</sup> /henkilö	1	2	3	4	5	6	7+
<b>Koko kaupunki</b>		<b>42 667</b>	<b>29,7</b>	<b>47,9</b>	<b>30,9</b>	<b>24,5</b>	<b>20,1</b>	<b>17,4</b>	<b>14,9</b>	<b>11,7</b>
<b>1</b>	<b>Eteläinen sp</b>	<b>561</b>	<b>28,4</b>	<b>48,9</b>	<b>31,6</b>	<b>26,9</b>	<b>22,9</b>	<b>17,5</b>	<b>15,5</b>	<b>15,9</b>
101	Vironniemen pp	226	28,5	52,7	31,8	26,7	20,6	15,2	14,7	8,5
80	Katajanokka	226	28,5	52,7	31,8	26,7	20,6	15,2	14,7	8,5
103	Kampinmalmin pp	291	28,1	46,1	31,1	27,1	24,2	18,6	15,6	11,1
40	Kamppi	37	29,2	35,7	21,8	29,8	43,8	0,0	0,0	0,0
201	Ruoholahti	96	26,2	51,9	32,6	27,0	22,7	19,0	15,8	10,5
203	Jätkäsaari	158	29,3	47,2	32,6	26,9	24,1	18,0	15,0	13,6
105	Lauttasaaren pp	44	29,5	46,3	33,6	26,7	25,1	20,3	18,7	43,1
310	Lauttasaari	44	29,5	46,3	33,6	26,7	25,1	20,3	18,7	43,1
<b>2</b>	<b>Läntinen sp</b>	<b>6 915</b>	<b>29,6</b>	<b>47,7</b>	<b>31,0</b>	<b>24,5</b>	<b>20,4</b>	<b>17,3</b>	<b>14,9</b>	<b>11,5</b>
201	Reijolan pp	1 168	27,4	47,3	30,0	24,7	20,5	17,5	14,6	11,7
150	Meilahti	464	26,7	46,1	30,9	25,2	21,5	18,5	15,7	11,9
160	Ruskeasuo	704	28,0	48,1	29,5	24,5	19,7	16,3	13,5	11,0
202	Munkkiniemen pp	378	27,7	47,2	30,4	22,6	20,8	16,0	14,0	9,9
301	Vanha munkkiniemi	199	27,0	45,7	30,0	22,3	19,9	15,5	13,9	9,3
306	Talinranta	179	28,5	48,6	31,0	22,9	21,6	16,3	14,2	12,6
203	Haagan pp	1 594	30,6	47,2	30,6	23,9	19,4	17,0	12,8	10,2
291	Et-Haaga	313	29,1	50,5	31,7	25,1	19,0	18,3	14,8	10,9
293	Pohj.Haaga	969	31,4	46,3	29,5	22,2	18,5	16,2	8,4	9,7
294	Lassila	312	29,8	48,1	33,2	25,6	20,6	17,2	14,0	0,0
204	Pitäjänmäen pp	812	30,2	49,8	31,0	26,7	21,4	18,1	15,5	12,0
320	Konala	117	31,7	59,7	36,5	26,4	23,2	17,2	0,0	0,0
462	Tali	292	29,7	47,7	29,6	27,6	21,3	17,6	14,9	12,2
463	Reimarla	76	32,8	52,4	32,1	24,4	20,1	0,0	0,0	10,6
465	Pit.mäen teol al	327	29,6	49,6	28,7	26,8	21,0	18,6	16,1	12,0
205	Kaarelan pp	2 963	30,1	47,7	31,6	24,3	20,3	17,4	15,9	12,0
331	Kannelmäki	1 532	30,8	47,9	31,4	23,9	20,0	16,9	15,2	10,9
332	Maununneva	89	28,4	37,1	23,6	19,6	20,0	16,0	0,0	0,0
333	Malminkartano	1 268	29,4	48,1	31,9	24,6	20,7	17,7	16,5	13,4
334	Hakuninmaa	74	28,9	71,7	37,9	26,6	20,3	17,6	0,0	0,0
<b>3</b>	<b>Keskinen sp</b>	<b>5 804</b>	<b>29,6</b>	<b>42,7</b>	<b>28,9</b>	<b>23,4</b>	<b>19,9</b>	<b>17,4</b>	<b>15,1</b>	<b>11,6</b>
301	Kallion pp	85	33,5	36,6	17,5	0,0	0,0	29,6	0,0	0,0
112	Liniat	85	33,5	36,6	17,5	0,0	0,0	29,6	0,0	0,0
302	Alppiharjun pp	78	23,0	30,7	17,2	9,8	7,0	0,0	0,0	0,0
121	Hariu	78	23,0	30,7	17,2	9,8	7,0	0,0	0,0	0,0
303	Vallilan pp	1 561	28,6	38,2	27,2	22,4	19,9	17,0	14,9	10,9
210	Hermannin	546	27,5	39,4	30,2	25,2	20,9	17,7	15,5	11,0
220	Vallila	1 015	29,4	37,7	25,2	20,3	17,6	14,8	13,7	10,7
304	Pasilan pp	1 007	30,0	45,1	31,1	24,7	20,7	17,6	15,2	10,4
171	L-Pasila	571	29,3	43,3	29,7	24,0	20,4	17,5	15,5	10,5
173	I-Pasila	436	30,9	47,5	32,8	26,0	21,1	17,7	15,0	10,3
305	Vanhankaup. pp	3 073	29,9	45,4	29,2	23,5	19,7	17,4	15,1	12,9
230	Toukola	278	37,0	44,8	24,7	17,8	0,0	0,0	0,0	0,0
232	Arabianranta	322	26,2	46,6	31,9	26,6	21,5	19,5	16,1	15,4
240	Kumpula	629	29,4	44,0	29,7	24,2	20,0	17,1	15,3	16,8
250	Käpylä	1 255	31,1	46,5	28,4	22,2	18,8	15,6	15,4	12,0
260	Koskela	589	29,0	44,4	30,7	22,3	18,0	16,6	13,9	9,2
<b>4</b>	<b>Pohjoinen sp</b>	<b>3 298</b>	<b>31,8</b>	<b>48,9</b>	<b>31,0</b>	<b>24,7</b>	<b>20,0</b>	<b>17,2</b>	<b>15,1</b>	<b>13,0</b>
401	Maunulan pp	2 101	33,8	48,0	29,8	23,3	19,3	16,6	15,3	12,4
282	Maunula	2 101	33,8	48,0	29,8	23,3	19,3	16,6	15,3	12,4
403	Tuomarinkylän pp	269	26,9	61,5	34,3	26,1	20,4	18,0	15,2	16,4
351	Paloheinä	55	24,3	53,3	36,6	29,5	22,5	19,4	16,1	14,5
352	Torpparinmäki	214	27,8	63,2	34,1	25,3	19,6	16,4	13,8	18,3
404	Oulunkylän pp	877	30,0	49,9	31,9	25,2	20,4	17,3	15,0	12,6
284	Patola	515	31,8	50,8	32,4	24,9	20,3	16,7	15,3	12,3
285	Veräjänmäki	170	29,6	49,6	31,8	24,0	19,1	16,0	13,4	0,0
287	Veräjäläakso	192	26,7	46,9	30,6	26,7	21,6	18,7	15,8	12,7



Liitetaulukko 5 jatkuu

		Asutuskunnat yhteensä		Asutuskunnan henkilöluku						
		lkm	m <sup>2</sup> /henkilö	1	2	3	4	5	6	7+
405	Itä-Pakilan pp	51	31,0	80,4	40,8	27,8	21,3	17,6	13,3	0,0
353	Tuomarinkartano	51	31,0	80,4	40,8	27,8	21,3	17,6	13,3	0,0
<b>5</b>	<b>Koillinen sp</b>	<b>9 356</b>	<b>29,3</b>	<b>49,9</b>	<b>31,9</b>	<b>24,7</b>	<b>20,1</b>	<b>18,0</b>	<b>15,2</b>	<b>11,8</b>
501	Latokartanon pp	2 367	29,7	50,1	31,9	24,9	20,7	18,9	16,2	13,7
362	Latokartano	829	26,5	46,6	30,4	25,5	21,5	19,7	17,1	15,6
364	Viikinmäki	311	28,9	47,9	31,6	24,7	20,8	19,7	17,0	11,0
383	Pihlajamäki	799	32,4	51,8	32,1	24,2	19,0	16,4	12,8	11,1
386	Pihlaiisto	428	33,5	53,2	34,1	24,7	19,6	16,1	12,0	9,4
502	Pukinmäen pp	1 074	30,4	49,1	31,4	24,5	19,4	16,2	14,4	11,8
370	Pukinmäki	1 074	30,4	49,1	31,4	24,5	19,4	16,2	14,4	11,8
503	Malmin pp	2 857	29,1	49,5	31,9	24,8	19,8	18,2	14,6	11,0
381	Ylä-Malmi	760	28,2	50,6	32,2	25,2	19,8	18,3	13,7	10,1
382	Ala-Malmi	980	30,2	49,1	33,1	24,7	19,6	17,4	14,7	12,0
385	Malmin lentokenttä	289	27,0	47,6	30,9	25,5	18,9	20,2	18,0	12,0
391	Tapaninvainio	173	27,8	50,0	30,6	23,3	19,1	17,3	13,3	9,4
392	Tapanila	655	30,2	49,3	30,2	24,7	20,8	18,0	14,6	10,5
504	Suutarilan pp	653	27,0	56,3	34,1	25,9	20,0	17,1	15,3	11,7
401	Siltämäki	152	25,5	67,7	40,0	27,4	21,0	18,0	15,6	12,3
403	Tövrnummi	501	27,6	55,5	32,7	25,0	19,6	16,5	14,9	11,6
505	Puistolan pp	844	27,5	45,5	30,5	23,6	20,7	18,2	15,3	12,1
402	Tapulikaupunki	610	28,8	43,5	30,0	23,1	19,4	16,4	13,6	11,7
411	Puistola	153	25,9	62,3	33,1	24,4	20,9	18,1	16,8	10,3
412	Heikinlaakso	45	23,5	56,0	29,5	24,0	22,5	17,9	19,2	13,7
413	Tattarisuo	36	26,3	46,8	29,8	26,4	24,2	20,7	0,0	0,0
506	Jakomäen pp	1 561	30,5	51,1	32,2	24,0	19,6	17,3	14,8	10,1
414	Jakomäki	1 561	30,5	51,1	32,2	24,0	19,6	17,3	14,8	10,1
<b>6</b>	<b>Kaakkoinen sp</b>	<b>5 069</b>	<b>31,2</b>	<b>48,0</b>	<b>30,2</b>	<b>24,0</b>	<b>20,3</b>	<b>17,0</b>	<b>15,0</b>	<b>11,9</b>
602	Herttoniemen pp	3 894	31,1	46,8	29,3	23,4	20,3	17,2	14,9	11,9
431	Länsi-Herttoniemi	2 024	33,0	46,4	28,3	21,9	18,7	15,6	14,7	10,5
432	Roihuvuori	916	31,3	47,0	30,2	23,1	19,9	17,1	13,2	10,6
434	Herttoniemenranta	954	28,2	47,9	30,6	25,5	21,6	18,1	15,6	12,3
603	Laajasalon pp	1 175	31,4	52,9	33,0	25,1	20,4	16,5	15,0	12,1
491	Yliskylä	813	32,0	53,2	33,2	24,9	20,7	16,3	14,8	12,1
492	Jollas	180	29,4	51,1	33,3	26,7	21,1	18,6	15,3	0,0
495	Hevossalmi	182	30,8	52,7	31,6	23,8	18,4	14,4	0,0	0,0
<b>7</b>	<b>Itäinen sp</b>	<b>11 664</b>	<b>29,1</b>	<b>49,2</b>	<b>31,3</b>	<b>24,6</b>	<b>20,0</b>	<b>16,9</b>	<b>14,6</b>	<b>11,4</b>
701	Vartiokylän pp	1 997	30,1	48,1	30,8	24,6	20,4	16,6	15,5	12,1
451	Vartioharju	392	28,9	44,9	31,2	23,3	20,2	16,3	16,0	11,1
452	Puotila	251	28,4	47,4	29,3	25,1	22,2	17,5	16,0	12,4
453	Puotinharju	503	31,4	48,3	29,5	24,6	19,6	17,1	13,9	13,5
457	Itäkeskus	851	30,6	49,4	31,9	24,9	20,3	16,0	16,1	12,0
702	Myllypuron pp	1 358	28,9	48,9	31,3	23,5	19,5	16,8	14,0	10,4
454	Myllyvuoro	1 358	28,9	48,9	31,3	23,5	19,5	16,8	14,0	10,4
703	Mellunkylän pp	5 173	30,0	50,2	31,7	24,9	19,9	16,7	14,7	10,5
471	Kontula	1 861	30,8	51,0	31,7	24,3	19,5	16,0	14,5	9,9
472	Vesala	1 182	31,0	53,1	32,4	25,2	19,9	15,8	14,8	10,8
473	Mellunmäki	837	30,1	48,7	30,4	24,8	20,1	17,5	14,1	11,8
474	Kivikko	879	27,9	49,2	31,6	25,7	20,3	17,1	15,1	10,8
475	Kurkimäki	414	28,8	44,4	32,7	24,6	20,2	18,4	14,6	9,6
704	Vuosaaren pp	3 136	27,4	48,5	30,8	24,6	20,0	17,4	14,3	12,6
541	K-Vuosaari	818	28,1	45,5	30,3	24,2	19,9	17,7	15,6	13,6
544	Meri-Rastila	627	26,8	49,9	31,6	25,0	19,5	16,5	13,9	11,0
545	Kallahti	1 156	27,1	49,9	31,1	24,8	20,2	17,3	14,3	11,8
546	Aurinkolahti	183	27,3	48,1	29,1	24,0	20,9	18,0	14,8	13,0
547	Rastila	352	27,7	49,3	31,0	24,8	19,8	18,3	14,3	18,4

Liitetaulukko 6. Kaupungin vuokra-asunnoissa asuvien asuntokuntien määrä, keskkoko ja keskimääräinen huoneistoala asuntokunnan äidinkielen mukaan alueittain 2010

		Asuntokunnat				Asuntokunnan keskkoko, henkilöitä/asuntokunta			Huoneistoala asukasta kohti, m <sup>2</sup>		
		Yhteensä	Yhteensä	Kotim. kieliset	Vieras-kieliset	As.kunnassa sekä kotim.että vieraskielisiä	Yhteensä	Kotim. kieliset	Vieras kieliset	As.kunnassa sekä kotim.että vieraskielisiä	
<b>Koko kaupunki</b>		<b>42 667</b>	<b>2,0</b>	<b>1,8</b>	<b>2,6</b>	<b>3,3</b>	<b>29,7</b>	<b>32,3</b>	<b>24,2</b>	<b>21,2</b>	
<b>1</b>	<b>Eteläinen sp</b>	<b>561</b>	<b>2,4</b>	<b>2,2</b>	<b>3,0</b>	<b>3,8</b>	<b>28,4</b>	<b>30,2</b>	<b>24,8</b>	<b>21,2</b>	
101	Vironniemen pp	226	2,3	2,1	2,6	3,8	28,5	30,1	27,4	20,9	
80	Katajanokka	226	2,3	2,1	2,6	3,8	28,5	30,1	27,4	20,9	
103	Kampinmalmin pp	291	2,4	2,1	3,2	3,7	28,1	30,3	24,0	21,3	
40	Kamppi	37	1,6	1,6	3,7	2,3	29,2	30,8	23,0	16,7	
201	Ruoholahti	96	2,7	2,4	-	4,9	26,2	29,4	-	15,7	
203	Jätkäsaari	158	2,3	2,1	2,8	3,5	29,3	30,8	25,2	25,6	
105	Lauttasaaren pp	44	2,7	2,7	-	5,0	29,5	29,8	-	21,6	
310	Lauttasaari	44	2,7	2,7	-	5,0	29,5	29,8	-	21,6	
<b>2</b>	<b>Läntinen sp</b>	<b>6 915</b>	<b>2,0</b>	<b>1,8</b>	<b>2,5</b>	<b>3,3</b>	<b>29,6</b>	<b>31,9</b>	<b>24,2</b>	<b>21,0</b>	
201	Reijolan pp	1 168	2,2	2,0	3,1	3,7	27,4	30,3	20,8	19,2	
150	Meilahti	464	2,3	2,0	4,0	3,7	26,7	29,9	17,8	20,3	
160	Ruskeasuo	704	2,1	1,9	2,6	3,7	28,0	30,6	23,2	18,5	
202	Munkkiniemen pp	378	2,1	1,9	3,0	3,0	27,7	30,6	20,1	21,6	
301	Vanha munkkiniemi	199	2,1	1,8	3,5	3,0	27,0	30,6	16,7	21,6	
306	Taliranta	179	2,1	2,0	2,4	3,1	28,5	30,5	25,1	21,7	
203	Haagan pp	1 594	1,9	1,7	2,2	3,2	30,6	32,5	25,4	20,5	
291	Et-Haaga	313	2,1	1,9	2,3	3,6	29,1	31,7	26,8	20,3	
293	Pohj.Haaga	969	1,7	1,6	2,0	2,9	31,4	33,0	24,1	18,9	
294	Lassila	312	2,1	1,9	2,5	3,1	29,8	31,6	26,0	23,1	
204	Pitäjänmäen pp	812	2,1	1,9	2,4	3,4	30,2	32,6	25,1	22,3	
320	Konala	117	2,3	2,3	2,3	2,9	31,7	32,3	32,9	25,0	
462	Tali	292	2,0	1,8	2,4	3,8	29,7	32,4	25,0	20,8	
463	Reimari	76	1,9	1,8	1,8	2,7	32,8	33,1	32,4	28,1	
465	Pitäjänmäen teol al	327	2,0	1,8	2,6	3,3	29,6	32,7	23,3	22,5	
205	Kaarelan pp	2 963	2,0	1,8	2,5	3,2	30,1	32,2	25,5	21,5	
331	Kannelmäki	1 532	1,9	1,7	2,4	3,2	30,8	33,3	25,5	21,5	
332	Maununeva	89	1,5	1,3	1,9	2,2	28,4	30,9	24,3	22,0	
333	Malminkartano	1 268	2,1	1,9	2,5	3,3	29,4	31,3	25,6	21,4	
334	Hakuninmaa	74	2,7	2,6	-	3,8	28,9	29,4	-	22,4	
<b>3</b>	<b>Keskinen sp</b>	<b>5 804</b>	<b>1,8</b>	<b>1,7</b>	<b>2,6</b>	<b>3,4</b>	<b>29,6</b>	<b>31,3</b>	<b>22,2</b>	<b>19,9</b>	
301	Kallion pp	85	1,1	1,1	-	2,0	33,5	33,8	-	19,5	
112	Liniat	85	1,1	1,1	-	2,0	33,5	33,8	-	19,5	
302	Alppiharjun pp	78	1,4	1,3	-	3,0	23,0	23,8	-	8,5	
121	Hariu	78	1,4	1,3	-	3,0	23,0	23,8	-	8,5	
303	Vallilan pp	1 561	1,6	1,5	2,5	3,3	28,6	30,1	20,6	20,3	
210	Hermannin	546	2,0	1,8	3,1	3,2	27,5	29,2	19,1	22,5	
220	Vallila	1 015	1,5	1,4	1,9	3,4	29,4	30,7	22,8	18,0	
304	Pasilan pp	1 007	1,9	1,6	3,0	3,4	30,0	33,5	21,1	20,7	
171	L-Pasila	571	1,9	1,7	2,9	3,4	29,3	32,0	21,9	19,7	
173	I-Pasila	436	1,9	1,6	3,0	3,4	30,9	35,7	20,4	21,7	
305	Vanhankaup. pp	3 073	1,8	1,7	2,4	3,4	29,9	31,3	23,8	19,4	
231	Toukola	278	1,2	1,2	1,3	2,2	37,0	37,6	33,6	22,5	
232	Arabianranta	322	2,7	2,6	2,0	3,3	26,2	26,6	24,3	22,3	
240	Kumpula	629	1,9	1,8	2,4	3,6	29,4	30,6	25,4	20,1	
250	Käpylä	1 255	1,7	1,7	2,1	3,2	31,1	31,9	27,2	18,8	
260	Koskela	589	1,9	1,6	2,8	3,8	29,0	32,7	21,2	17,2	
<b>4</b>	<b>Pohjoinen sp</b>	<b>3 298</b>	<b>1,8</b>	<b>1,7</b>	<b>2,4</b>	<b>3,2</b>	<b>31,8</b>	<b>33,6</b>	<b>25,7</b>	<b>22,1</b>	
401	Maunulan pp	2 101	1,6	1,5	2,3	2,9	33,8	35,8	26,0	23,3	
282	Maunula	2 101	1,6	1,5	2,3	2,9	33,8	35,8	26,0	23,3	
403	Tuomarinkylän pp	269	2,8	2,7	2,4	3,5	26,9	27,4	29,0	21,2	
351	Paloheinä	55	3,5	3,4	-	5,5	24,3	24,8	-	17,2	
352	Toroparinmäki	214	2,6	2,5	2,4	3,2	27,8	28,4	29,0	21,9	
404	Oulunkylän pp	877	2,0	1,9	2,6	3,5	30,0	32,2	24,7	20,7	
284	Patola	515	1,9	1,8	2,3	3,4	31,8	33,9	26,8	19,7	

Liitetaulukko 6. jatkuu

		Asutokunnat Yhteensä	Asutokunnan Yhteensä	Asutokunnan keskipöytä/asutokunta henkilöitä/asutokunta			Huoneistoala asukasta kohti, m <sup>2</sup>			As. kunnassa sekä kotim. että vieraskielisiä
				Kotim. kieliset	Vieras kieliset	As. kunnassa sekä kotim. että vieraskielisiä	Yhteensä	Kotim. kieliset	Vieras kieliset	
285	Veräjänmäki	170	2,1	2,0	2,3	2,8	29,6	30,0	28,7	25,1
287	Veräjälaakso	192	2,4	2,1	3,1	3,8	26,7	29,8	21,4	21,1
405	Itä-Pakilan pp	51	2,7	2,6	3,5	3,3	31,0	32,1	23,1	25,8
353	Tuomarinkartano	51	2,7	2,6	3,5	3,3	31,0	32,1	23,1	25,8
<b>5</b>	<b>Koillinen sp</b>	<b>9356</b>	<b>2,1</b>	<b>1,9</b>	<b>2,7</b>	<b>3,3</b>	<b>29,3</b>	<b>31,8</b>	<b>24,5</b>	<b>21,2</b>
501	Latokartanon pp	2 367	2,1	1,9	2,6	3,2	29,7	31,9	25,3	22,3
362	Latokartano	829	2,5	2,3	3,1	3,5	26,5	27,9	21,6	21,4
364	Viikmäki	311	2,2	2,0	2,6	3,5	28,9	31,0	23,2	22,2
383	Pihlajamäki	799	1,9	1,6	2,4	2,8	32,4	36,3	26,6	22,8
386	Pihlajisto	428	1,8	1,6	2,2	3,0	33,5	37,3	29,5	23,2
502	Pukinmäen pp	1 074	2,0	1,8	2,6	3,0	30,4	33,0	24,5	22,7
370	Pukinmäki	1 074	2,0	1,8	2,6	3,0	30,4	33,0	24,5	22,7
503	Malmin pp	2 857	2,1	1,9	2,8	3,4	29,1	31,7	23,9	21,0
381	Ylä-Malmi	760	2,2	1,8	3,2	3,6	28,2	32,8	22,1	19,7
382	Ala-Malmi	980	2,0	1,8	2,7	3,3	30,2	32,8	25,0	21,5
385	Malmin lentokenttä	289	2,4	2,2	3,3	3,9	27,0	28,6	20,6	20,9
391	Taparinvainio	173	2,2	2,1	2,3	3,2	27,8	28,7	25,7	21,3
392	Tapanila	655	2,0	1,9	2,3	3,1	30,2	31,5	27,0	22,9
504	Suutarilan pp	653	2,6	2,4	3,1	3,7	27,0	29,0	23,0	20,1
401	Siltämäki	152	3,2	3,1	3,7	4,5	25,5	26,4	22,3	18,9
403	Tövrnummi	501	2,4	2,2	3,0	3,6	27,6	30,4	23,1	20,4
505	Puistolan pp	844	2,2	2,0	2,5	3,3	27,5	29,3	24,8	20,4
402	Tapulikaupunki	610	1,9	1,7	2,5	3,2	28,8	31,7	24,2	20,7
411	Puistola	153	2,8	2,8	2,4	3,5	25,9	26,6	31,3	18,8
412	Heikinlaakso	45	3,1	3,1	3,3	3,5	23,5	23,6	23,6	23,0
413	Tattarisuo	36	2,8	2,8	4,0	3,0	26,3	26,5	26,0	24,3
506	Jakomäen pp	1 561	2,0	1,7	2,7	3,3	30,5	34,2	25,0	20,0
414	Jakomäki	1 561	2,0	1,7	2,7	3,3	30,5	34,2	25,0	20,0
<b>6</b>	<b>Kaakkoinen sp</b>	<b>5069</b>	<b>1,8</b>	<b>1,7</b>	<b>2,4</b>	<b>3,1</b>	<b>31,2</b>	<b>33,2</b>	<b>25,4</b>	<b>21,7</b>
602	Herttoniemen pp	3 894	1,8	1,6	2,4	3,2	31,1	33,4	24,4	21,0
431	Länsi-Herttoniemi	2 024	1,6	1,5	2,0	2,7	33,0	34,5	27,2	22,1
432	Roihuvuori	916	1,8	1,6	2,5	3,1	31,3	33,7	24,2	22,3
434	Herttoniemenranta	954	2,2	1,9	3,0	3,8	28,2	31,2	21,6	19,8
603	Laajasalon pp	1 175	2,0	1,9	2,3	3,0	31,4	32,9	28,1	23,7
491	Yliskylä	813	2,0	1,9	2,3	3,1	32,0	33,5	27,8	24,0
492	Jollas	180	2,3	2,3	2,3	3,1	29,4	30,3	29,0	22,2
495	Hevossalmi	182	2,0	1,8	2,3	2,8	30,8	33,1	28,3	24,4
<b>7</b>	<b>Itäinen sp</b>	<b>11 664</b>	<b>2,1</b>	<b>1,8</b>	<b>2,7</b>	<b>3,4</b>	<b>29,1</b>	<b>32,8</b>	<b>23,9</b>	<b>21,3</b>
701	Vartiokylän pp	1 997	1,9	1,7	2,7	3,5	30,1	33,4	23,9	21,1
451	Vartioharju	392	2,0	1,8	2,8	3,3	28,9	31,5	21,9	20,5
452	Puotila	251	2,1	1,9	3,0	3,9	28,4	31,1	20,6	20,8
453	Puotinharju	503	1,8	1,6	2,3	3,5	31,4	34,4	27,0	20,1
457	Itäkeskus	851	2,0	1,6	2,8	3,5	30,6	34,7	23,8	21,9
702	Myllypuron pp	1 358	2,0	1,6	3,0	3,5	28,9	34,5	21,1	20,1
454	MVIlvouro	1 358	2,0	1,6	3,0	3,5	28,9	34,5	21,1	20,1
703	Mellunkylän pp	5 173	2,0	1,8	2,7	3,1	30,0	33,4	24,9	22,5
471	Kontula	1 861	2,0	1,7	2,6	3,1	30,8	34,0	25,5	22,8
472	Vesala	1 182	2,0	1,8	2,6	2,9	31,0	34,3	25,8	24,5
473	Mellunmäki	837	2,0	1,7	2,6	2,9	30,1	33,3	24,9	22,9
474	Kivikko	879	2,2	1,9	2,8	3,5	27,9	31,7	23,9	20,8
475	Kurkimäki	414	2,0	1,7	3,1	3,4	28,8	32,2	22,1	20,6
704	Vuosaaren pp	3 136	2,3	1,9	2,8	3,6	27,4	30,8	23,5	20,4
541	K-Vuosaari	818	2,1	1,9	2,3	3,3	28,1	29,7	27,0	21,9
544	Meri-Rastila	627	2,3	1,8	3,0	3,5	26,8	32,6	22,9	20,2
545	Kallahti	1 156	2,3	1,9	3,1	3,8	27,1	31,6	22,2	19,8
546	Aurinkolahti	183	2,3	2,2	1,8	3,3	27,3	27,9	32,9	21,0
547	Rastila	352	2,3	2,0	2,7	3,8	27,7	30,8	24,6	19,8

Liitetaulukko 7. Helsingin asuntokunnat sekä kaupungin vuokra-asuntojen asuntokunnat äidinkielen mukaan alueittain 2010

	Helsinki yht. Asunto- kunnat yhteensä	Kaupungin vuokra-asunnot			Kieliryhmien osuus vuokra-as.kannassa, %			Kotimaan kieliset	Vieras- ja seka- kieliset yhteensä	Seka- kieliset	Vieras- kieliset	Kotimaan kieliset	Vieras- ja seka- kieliset yhteensä	Seka- kieliset	Vieras- kieliset
		Asunto- kunnat yhteensä	Osuus alueesta %	Kotimaan kieliset	Vieras- ja seka- kieliset yhteensä	Seka- kieliset	Vieras- kieliset								
<b>Koko kaupunki</b>	<b>306 811</b>	<b>42 662</b>	<b>13,9</b>	<b>34 522</b>	<b>8 140</b>	<b>2 746</b>	<b>5 394</b>	<b>80,9</b>	<b>19,1</b>	<b>6,4</b>	<b>12,6</b>				
<b>1 Eteläinen sp</b>	<b>58 194</b>	<b>559</b>	<b>1,0</b>	<b>476</b>	<b>83</b>	<b>51</b>	<b>32</b>	<b>85,2</b>	<b>14,8</b>	<b>9,1</b>	<b>5,7</b>				
101 Vironniemen pp	6 540	226	3,5	196	30	21	9	86,7	13,3	9,3	4,0				
80 Katajanokka	2 296	226	9,8	196	30	21	9	86,7	13,3	9,3	4,0				
103 Kampinmalmin pp	17 290	290	1,7	238	52	29	23	82,1	17,9	10,0	7,9				
40 Kamppi	6 964	37	0,5	34	..	..	..	91,9	8,1	..	..				
201 Ruoholahti	1 450	96	6,6	77	19	8	11	80,2	19,8	8,3	11,5				
203 Jätkäsaari	1 105	157	14,2	127	30	18	12	80,9	19,1	11,5	7,6				
105 Lauttasaaren pp	11 576	43	0,4	42	..	..	..	97,7	2,3	..	..				
310 Lauttasaari	11 576	43	0,4	42	..	..	..	97,7	2,3	..	..				
<b>2 Läntinen sp</b>	<b>56 233</b>	<b>6 915</b>	<b>12,3</b>	<b>5 701</b>	<b>1 214</b>	<b>481</b>	<b>733</b>	<b>82,4</b>	<b>17,6</b>	<b>7,0</b>	<b>10,6</b>				
201 Reijolan pp	9 164	1 168	12,7	955	213	91	122	81,8	18,2	7,8	10,4				
150 Meilahti	4 011	464	11,6	385	79	39	40	83,0	17,0	8,4	8,6				
160 Ruskeasuo	3 947	704	17,8	570	134	52	82	81,0	19,0	7,4	11,6				
202 Munkkiniemen pp	9 624	378	3,9	301	77	42	35	79,6	20,4	11,1	9,3				
301 Vanha munkkiniemi	4 755	199	4,2	160	39	22	17	80,4	19,6	11,1	8,5				
306 Talinranta	577	179	31,0	141	38	20	18	78,8	21,2	11,2	10,1				
203 Haagan pp	15 927	1 594	10,0	1 355	239	83	156	85,0	15,0	5,2	9,8				
291 Et-Haaga	7 659	313	4,1	244	69	32	37	78,0	22,0	10,2	11,8				
293 Pohj.Haaga	5 383	969	18,0	866	103	30	73	89,4	10,6	3,1	7,5				
294 Lassila	2 348	312	13,3	245	67	21	46	78,5	21,5	6,7	14,7				
204 Pitäjänmäen pp	8 259	812	9,8	656	156	63	93	80,8	19,2	7,8	11,5				
320 Konala	2 576	117	4,5	101	16	9	7	86,3	13,7	7,7	6,0				
462 Tali	543	292	53,8	236	56	22	34	80,8	19,2	7,5	11,6				
463 Reimarla	2 445	76	3,1	65	11	3	8	85,5	14,5	3,9	10,5				
465 Pit.mäen teol al	1 377	327	23,7	254	73	29	44	77,7	22,3	8,9	13,5				
205 Kaarelan pp	13 259	2 963	22,3	2 434	529	202	327	82,1	17,9	6,8	11,0				
331 Kannelmäki	7 062	1 532	21,7	1 262	270	101	169	82,4	17,6	6,6	11,0				
332 Maununneva	973	89	9,1	66	23	6	17	74,2	25,8	6,7	19,1				
333 Malminkartano	4 072	1 268	31,1	1 036	232	91	141	81,7	18,3	7,2	11,1				
334 Hakuninmaa	1 097	74	6,7	70	..	..	..	94,6	5,4	..	..				
<b>3 Keskinen sp</b>	<b>50 531</b>	<b>5 806</b>	<b>11,5</b>	<b>5 238</b>	<b>568</b>	<b>250</b>	<b>318</b>	<b>90,2</b>	<b>9,8</b>	<b>4,3</b>	<b>5,5</b>				
301 Kallion pp	17 819	85	0,5	84	..	..	..	98,8	1,2	..	..				
112 Liniat	6 482	85	1,3	84	..	..	..	98,8	1,2	..	..				
302 Alppiharjun pp	8 753	78	0,9	76	..	..	..	97,4	2,6	..	..				
121 Hariu	5 586	78	1,4	76	..	..	..	97,4	2,6	..	..				
303 Vallilan pp	8 022	1 561	19,5	1 424	137	61	76	91,2	8,8	3,9	4,9				
210 Hermanni	2 726	546	20,0	479	67	32	35	87,7	12,3	5,9	6,4				
220 Vallila	5 296	1 015	19,2	945	70	29	41	93,1	6,9	2,9	4,0				
304 Pasilan pp	4 637	1 007	21,7	846	161	72	89	84,0	16,0	7,1	8,8				
171 L-Pasila	2 392	571	23,9	492	79	35	44	86,2	13,8	6,1	7,7				
173 I-Pasila	2 173	436	20,1	354	82	37	45	81,2	18,8	8,5	10,3				
305 Vanhankaup. pp	11 300	3 075	27,2	2 808	267	114	153	91,3	8,7	3,7	5,0				
230 Toukola	806	278	34,5	264	14	5	9	95,0	5,0	1,8	3,2				
232 Arabianranta	2 392	322	13,5	294	28	22	6	91,3	8,7	6,8	1,9				
240 Kumpula	1 994	629	31,5	563	66	24	42	89,5	10,5	3,8	6,7				
250 Käpylä	4 182	1 256	30,0	1 194	62	33	29	95,1	4,9	2,6	2,3				
260 Koskela	1 701	590	34,7	493	97	30	67	83,6	16,4	5,1	11,4				
<b>4 Pohjoinen sp</b>	<b>19 336</b>	<b>3 298</b>	<b>17,1</b>	<b>2 855</b>	<b>443</b>	<b>148</b>	<b>295</b>	<b>86,6</b>	<b>13,4</b>	<b>4,5</b>	<b>8,9</b>				
401 Maunulan pp	4 940	2 101	42,5	1 842	259	72	187	87,7	12,3	3,4	8,9				
282 Maunula	4 241	2 101	49,5	1 842	259	72	187	87,7	12,3	3,4	8,9				
403 Tuomarinkylän pp	3 250	269	8,3	231	38	20	18	85,9	14,1	7,4	6,7				
351 Paloheinä	2 157	55	2,5	53	..	..	..	96,4	3,6	..	..				
352 Torpparinmäki	1 070	214	20,0	178	36	18	18	83,2	16,8	8,4	8,4				
404 Oulunkylän pp	7 058	877	12,4	737	140	52	88	84,0	16,0	5,9	10,0				
284 Patola	5 083	515	10,1	443	72	28	44	86,0	14,0	5,4	8,5				
285 Veräjänmäki	1 308	170	13,0	152	18	6	12	89,4	10,6	3,5	7,1				
287 Veräjälaakso	667	192	28,8	142	50	18	32	74,0	26,0	9,4	16,7				
405 Itä-Pakilan pp	1 417	51	3,6	45	6	..	..	88,2	11,8	..	..				
353 Tuomarinkartano	97	51	52,6	45	6	..	..	88,2	11,8	..	..				

Liitetaulukko 7. jatkuu

	Helsinki yht. Asunto-kunnat yhteensä	Kaupungin vuokra-asunnot			Kotimaan kieliset	Vieras- ja seka-kieliset yhteensä	Seka-kieliset	Vieras-kieliset	Kieliryhmien osuus vuokra-as.kannassa, %			
		Asunto-kunnat yhteensä	Osuus alueesta %	Kotimaan kieliset					Kotimaan kieliset	Vieras- ja seka-kieliset yhteensä	Seka-kieliset	Vieras-kieliset
<b>5</b>	<b>Koillinen sp</b>	<b>44 516</b>	<b>9 352</b>	<b>21,0</b>	<b>7 346</b>	<b>2 006</b>	<b>637</b>	<b>1 369</b>	<b>78,6</b>	<b>21,4</b>	<b>6,8</b>	<b>14,6</b>
501	Latokartanon pp	10 930	2 366	21,6	1 845	521	178	343	78,0	22,0	7,5	14,5
362	Latokartano	3 547	828	23,3	689	139	63	76	83,2	16,8	7,6	9,2
364	Viikinmäki	713	311	43,6	251	60	15	45	80,7	19,3	4,8	14,5
383	Pihlajamäki	4 145	799	19,3	593	206	65	141	74,2	25,8	8,1	17,6
386	Pihlaiisto	1 474	428	29,0	312	116	35	81	72,9	27,1	8,2	18,9
502	Pukinmäen pp	4 508	1 074	23,8	853	221	61	160	79,4	20,6	5,7	14,9
370	Pukinmäki	4 508	1 074	23,8	853	221	61	160	79,4	20,6	5,7	14,9
503	Malmin pp	13 333	2 855	21,4	2 283	572	185	387	80,0	20,0	6,5	13,6
381	Ylä-Malmi	3 611	759	21,0	559	200	66	134	73,6	26,4	8,7	17,7
382	Ala-Malmi	2 369	979	41,3	780	199	56	143	79,7	20,3	5,7	14,6
385	Malmin lentokenttä	1 035	289	27,9	251	38	15	23	86,9	13,1	5,2	8,0
391	Taparinvainio	3 375	173	5,1	147	26	10	16	85,0	15,0	5,8	9,2
392	Taanila	2 888	655	22,7	546	109	38	71	83,4	16,6	5,8	10,8
504	Suutarilan pp	4 755	653	13,7	513	140	51	89	78,6	21,4	7,8	13,6
401	Siltmäki	2 897	152	5,2	134	18	8	10	88,2	11,8	5,3	6,6
403	Tövrnummi	1 858	501	27,0	379	122	43	79	75,6	24,4	8,6	15,8
505	Puistolän pp	8 053	844	10,5	658	186	59	127	78,0	22,0	7,0	15,0
402	Tapulikaupunki	4 055	610	15,0	461	149	40	109	75,6	24,4	6,6	17,9
411	Puistola	2 650	153	5,8	127	26	15	11	83,0	17,0	9,8	7,2
412	Heikinlaakso	1 086	45	4,1	37	8	..	..	82,2	17,8	..	..
413	Tattarisuo	262	36	13,7	33	..	..	..	91,7	8,3	..	..
506	Jakomäen pp	2 937	1 560	53,1	1 194	366	103	263	76,5	23,5	6,6	16,9
414	Jakomäki	2 937	1 560	53,1	1 194	366	103	263	76,5	23,5	6,6	16,9
<b>6</b>	<b>Kaakkoinen sp</b>	<b>24 864</b>	<b>5 069</b>	<b>20,4</b>	<b>4 311</b>	<b>758</b>	<b>268</b>	<b>490</b>	<b>85,0</b>	<b>15,0</b>	<b>5,3</b>	<b>9,7</b>
602	Herttoniemen pp	14 686	3 894	26,5	3 350	544	193	351	86,0	14,0	5,0	9,0
431	Länsi-Herttoniemi	4 854	2 024	41,7	1 804	220	73	147	89,1	10,9	3,6	7,3
432	Roihuvuori	4 346	916	21,1	768	148	40	108	83,8	16,2	4,4	11,8
434	Herttoniemenranta	4 400	954	21,7	778	176	80	96	81,6	18,4	8,4	10,1
603	Laajasalon pp	8 198	1 175	14,3	961	214	75	139	81,8	18,2	6,4	11,8
491	Yliskylä	5 661	813	14,4	684	129	48	81	84,1	15,9	5,9	10,0
492	Jollas	1 156	180	15,6	154	26	14	12	85,6	14,4	7,8	6,7
495	Hevossalmi	691	182	26,3	123	59	13	46	67,6	32,4	7,1	25,3
<b>7</b>	<b>Itäinen sp</b>	<b>51 994</b>	<b>11 663</b>	<b>22,4</b>	<b>8 595</b>	<b>3 068</b>	<b>911</b>	<b>2 157</b>	<b>73,7</b>	<b>26,3</b>	<b>7,8</b>	<b>18,5</b>
701	Vartiokylän pp	10 857	1 997	18,4	1 592	405	124	281	79,7	20,3	6,2	14,1
451	Vartioharju	2 576	392	15,2	325	67	23	44	82,9	17,1	5,9	11,2
452	Puotila	2 828	251	8,9	211	40	14	26	84,1	15,9	5,6	10,4
453	Puotinharju	2 123	503	23,7	399	104	27	77	79,3	20,7	5,4	15,3
457	Itäkeskus	2 485	851	34,2	657	194	60	134	77,2	22,8	7,1	15,7
702	Myllypuron pp	4 931	1 358	27,5	1 007	351	103	248	74,2	25,8	7,6	18,3
454	Myllyvuoro	4 931	1 358	27,5	1 007	351	103	248	74,2	25,8	7,6	18,3
703	Mellunkylän pp	18 377	5 173	28,1	3 782	1 391	369	1 022	73,1	26,9	7,1	19,8
471	Kontula	7 086	1 861	26,3	1 391	470	118	352	74,7	25,3	6,3	18,9
472	Vesala	3 362	1 182	35,2	846	336	84	252	71,6	28,4	7,1	21,3
473	Mellunmäki	4 385	837	19,1	621	216	65	151	74,2	25,8	7,8	18,0
474	Kivikko	2 204	879	39,9	590	289	77	212	67,1	32,9	8,8	24,1
475	Kurkimäki	1 340	414	30,9	334	80	25	55	80,7	19,3	6,0	13,3
704	Vuosaaren pp	17 829	3 135	17,6	2 214	921	315	606	70,6	29,4	10,0	19,3
541	K-Vuosaari	7 131	818	11,5	609	209	79	130	74,4	25,6	9,7	15,9
544	Meri-Rastila	2 380	627	26,3	376	251	75	176	60,0	40,0	12,0	28,1
545	Kallahti	3 401	1 156	34,0	802	354	113	241	69,4	30,6	9,8	20,8
546	Aurinkolahti	3 086	183	5,9	167	16	12	4	91,3	8,7	6,6	2,2
547	Rastila	1 780	351	19,7	260	91	36	55	74,1	25,9	10,3	15,7

Liitetaulukko 8. Asukkaiden määrä Helsingin asuntoväestössä ja kaupungin vuokra-asunnoissa asutokunnan äidinkielen mukaan 2010

	Helsinki yht. Asukkaat yhteensä	Kaupungin vuokra-asunnot			Vieras- ja seka-kieliset yhteensä			Kieliryhmien osuus vuokra-as.kannassa, %			
		Asukkaat yhteensä	Osuus alueesta %	Kotimaan kieliset	Seka-kieliset	Vieras-kieliset	Kotimaan kieliset	Vieras- ja seka-kieliset yhteensä	Seka-kieliset	Vieras-kieliset	
<b>Koko kaupunki</b>	<b>572 279</b>	<b>85 575</b>	<b>15,0</b>	<b>61 741</b>	<b>23 834</b>	<b>9 255</b>	<b>14 579</b>	<b>72,1</b>	<b>27,9</b>	<b>10,8</b>	<b>17,0</b>
<b>1 Eteläinen sp</b>	<b>100 654</b>	<b>1 328</b>	<b>1,3</b>	<b>1 029</b>	<b>299</b>	<b>201</b>	<b>98</b>	<b>77,5</b>	<b>22,5</b>	<b>15,1</b>	<b>7,4</b>
101 Vironniemen pp	11 990	525	4,4	419	106	83	23	79,8	20,2	15,8	4,4
80 Katajanokka	4 441	525	11,8	419	106	83	23	79,8	20,2	15,8	4,4
103 Kampinmalmin pp	30 252	691	2,3	503	188	113	75	72,8	27,2	16,4	10,9
40 Kamppi	11 387	61	0,5	54	..	..	..	88,5	11,5	..	..
201 Ruoholahti	3 087	267	8,6	181	86	44	42	67,8	32,2	16,5	15,7
203 Jätkäsaari	2 240	363	16,2	268	95	62	33	73,8	26,2	17,1	9,1
105 Lauttasaaren pp	20 394	112	0,5	107	..	..	..	95,5	4,5	..	..
310 Lauttasaari	20 394	112	0,5	107	..	..	..	95,5	4,5	..	..
<b>2 Läntinen sp</b>	<b>101 981</b>	<b>14 004</b>	<b>13,7</b>	<b>10 492</b>	<b>3 512</b>	<b>1 610</b>	<b>1 902</b>	<b>74,9</b>	<b>25,1</b>	<b>11,5</b>	<b>13,6</b>
201 Reijolan pp	15 798	2 612	16,5	1 879	733	345	388	71,9	28,1	13,2	14,9
150 Meilahti	6 908	1 097	15,9	777	320	149	171	70,8	29,2	13,6	15,6
160 Ruskeasu	7 051	1 515	21,5	1 102	413	196	217	72,7	27,3	12,9	14,3
202 Munkkiniemen pp	17 316	809	4,7	571	238	128	110	70,6	29,4	15,8	13,6
301 Vanha munkkiniemi	8 495	427	5,0	294	133	67	66	68,9	31,1	15,7	15,5
306 Talinranta	1 165	382	32,8	277	105	61	44	72,5	27,5	16,0	11,5
203 Haagan pp	26 282	2 987	11,4	2 360	627	272	355	79,0	21,0	9,1	11,9
291 Et-Haaga	12 242	675	5,5	471	204	118	86	69,8	30,2	17,5	12,7
293 Pohj.Haaga	9 002	1 655	18,4	1 414	241	88	153	85,4	14,6	5,3	9,2
294 Lassila	4 226	657	15,5	475	182	66	116	72,3	27,7	10,0	17,7
204 Pitäjänmäen pp	15 872	1 681	10,6	1 237	444	214	230	73,6	26,4	12,7	13,7
320 Konala	4 874	274	5,6	232	42	26	16	84,7	15,3	9,5	5,8
462 Tali	1 119	590	52,7	424	166	84	82	71,9	28,1	14,2	13,9
463 Reimarla	4 806	142	3,0	120	22	8	14	84,5	15,5	5,6	9,9
465 Pit.mäen teol al	2 717	675	24,8	461	214	96	118	68,3	31,7	14,2	17,5
205 Kaarelan pp	26 713	5 915	22,1	4 445	1 470	651	819	75,1	24,9	11,0	13,8
331 Kannelmäki	12 721	2 904	22,8	2 153	751	324	427	74,1	25,9	11,2	14,7
332 Maununneva	2 542	133	5,2	88	45	13	32	66,2	33,8	9,8	24,1
333 Malminkartano	8 506	2 678	31,5	2 019	659	299	360	75,4	24,6	11,2	13,4
334 Hakuninmaa	2 832	200	7,1	185	..	..	..	92,5	7,5	..	..
<b>3 Keskinen sp</b>	<b>79 753</b>	<b>10 407</b>	<b>13,0</b>	<b>8 684</b>	<b>1 723</b>	<b>858</b>	<b>865</b>	<b>83,4</b>	<b>16,6</b>	<b>8,2</b>	<b>8,3</b>
301 Kallion pp	25 790	96	0,4	94	..	..	..	97,9	2,1	..	..
112 Liniat	9 487	96	1,0	94	..	..	..	97,9	2,1	..	..
302 Alppiharjun pp	11 728	107	0,9	101	..	..	..	94,4	5,6	..	..
121 Hariu	7 405	107	1,4	101	..	..	..	94,4	5,6	..	..
303 Vallilan pp	12 483	2 584	20,7	2 186	398	199	199	84,6	15,4	7,7	7,7
210 Hermannin	4 586	1 099	24,0	881	218	101	117	80,2	19,8	9,2	10,6
220 Vallila	7 897	1 485	18,8	1 305	180	98	82	87,9	12,1	6,6	5,5
304 Pasilan pp	8 485	1 920	22,6	1 384	536	246	290	72,1	27,9	12,8	15,1
171 L-Pasila	4 469	1 073	24,0	815	258	121	137	76,0	24,0	11,3	12,8
173 I-Pasila	3 879	847	21,8	569	278	125	153	67,2	32,8	14,8	18,1
305 Vanhankaup. pp	21 267	5 700	26,8	4 919	781	405	376	86,3	13,7	7,1	6,6
230 Toukola	1 401	345	24,6	322	23	11	12	93,3	6,7	3,2	3,5
232 Arabianranta	4 741	870	18,4	782	88	76	12	89,9	10,1	8,7	1,4
240 Kumpula	3 906	1 201	30,7	1 012	189	87	102	84,3	15,7	7,2	8,5
250 Käpylä	7 585	2 166	28,6	1 997	169	109	60	92,2	7,8	5,0	2,8
260 Koskela	3 288	1 118	34,0	806	312	122	190	72,1	27,9	10,9	17,0
<b>4 Pohjoinen sp</b>	<b>41 632</b>	<b>6 069</b>	<b>14,6</b>	<b>4 883</b>	<b>1 186</b>	<b>473</b>	<b>713</b>	<b>80,5</b>	<b>19,5</b>	<b>7,8</b>	<b>11,7</b>
401 Maunulan pp	8 653	3 389	39,2	2 748	641	209	432	81,1	18,9	6,2	12,7
282 Maunula	7 008	3 389	48,4	2 748	641	209	432	81,1	18,9	6,2	12,7
403 Tuomarinkylän pp	8 976	745	8,3	632	113	69	44	84,8	15,2	9,3	5,9
351 Paloheinä	6 024	190	3,2	179	..	..	..	94,2	5,8	..	..
352 Tomoarinmäki	2 927	555	19,0	453	102	58	44	81,6	18,4	10,5	7,9
404 Oulunkylän pp	13 606	1 799	13,2	1 387	412	182	230	77,1	22,9	10,1	12,8
284 Patola	9 412	987	10,5	790	197	96	101	80,0	20,0	9,7	10,2
285 Veräjänmäki	2 803	349	12,5	305	44	17	27	87,4	12,6	4,9	7,7
287 Veräjälaakso	1 391	463	33,3	292	171	69	102	63,1	36,9	14,9	22,0
405 Itä-Pakilan pp	3 775	136	3,6	116	20	..	..	85,3	14,7	..	..
353 Tuomarinkartano	305	136	44,6	116	20	..	..	85,3	14,7	..	..

Liitetaulukko 8 jatkuu

	Helsinki yht. Asukkaat yhteensä	Kaupungin vuokra-asunnot				Kieliryhmien osuus vuokra-as.kannassa, %					
		Asukkaat yhteensä	Osuus alueesta %	Kotimaan kieliset	Vieras- ja seka-kieliset yhteensä	Seka-kieliset	Vieras-kieliset	Kotimaan kieliset	Vieras- ja seka-kieliset yhteensä	Seka-kieliset	Vieras-kieliset
<b>5 Koillinen sp</b>	<b>93 579</b>	<b>19 998</b>	<b>21,4</b>	<b>14 084</b>	<b>5 914</b>	<b>2 159</b>	<b>3 755</b>	<b>70,4</b>	<b>29,6</b>	<b>10,8</b>	<b>18,8</b>
501 Latokartanon pp	21 468	5 048	23,5	3 584	1 464	575	889	71,0	29,0	11,4	17,6
362 Latokartano	7 963	2 086	26,2	1 616	470	222	248	77,5	22,5	10,6	11,9
364 Viikinmäki	1 402	675	48,1	501	174	53	121	74,2	25,8	7,9	17,9
383 Pihlajamäki	7 456	1 491	20,0	961	530	189	341	64,5	35,5	12,7	22,9
386 Pihlajisto	2 643	796	30,1	506	290	111	179	63,6	36,4	13,9	22,5
502 Pukinmäen pp	8 287	2 131	25,7	1 523	608	184	424	71,5	28,5	8,6	19,9
370 Pukinmäki	8 287	2 131	25,7	1 523	608	184	424	71,5	28,5	8,6	19,9
503 Malmin pp	28 003	6 113	21,8	4 345	1 768	655	1 113	71,1	28,9	10,7	18,2
381 Ylä-Malmi	6 546	1 721	26,3	1 027	694	252	442	59,7	40,3	14,6	25,7
382 Ala-Malmi	4 925	2 007	40,8	1 417	590	196	394	70,6	29,4	9,8	19,6
385 Malmin lentokenttä	2 444	691	28,3	556	135	59	76	80,5	19,5	8,5	11,0
391 Tapaninvainio	7 961	381	4,8	313	68	32	36	82,2	17,8	8,4	9,4
392 Taaranila	6 071	1 313	21,6	1 032	281	116	165	78,6	21,4	8,8	12,6
504 Suutarilan pp	11 177	1 713	15,3	1 239	474	195	279	72,3	27,7	11,4	16,3
401 Siltamäki	6 536	491	7,5	418	73	36	37	85,1	14,9	7,3	7,5
403 Tövrnummi	4 641	1 222	26,3	821	401	159	242	67,2	32,8	13,0	19,8
505 Puistolan pp	18 878	1 859	9,8	1 341	518	197	321	72,1	27,9	10,6	17,3
402 Tapulikaupunki	8 599	1 177	13,7	778	399	128	271	66,1	33,9	10,9	23,0
411 Puistola	6 690	438	6,5	356	82	56	26	81,3	18,7	12,8	5,9
412 Heikinlaakso	3 015	143	4,7	116	27	..	..	81,1	18,9	..	..
413 Tattarisuo	574	101	17,6	91	..	..	..	90,1	9,9	..	..
506 Jakomäen pp	5 766	3 134	54,4	2 052	1 082	353	729	65,5	34,5	11,3	23,3
414 Jakomäki	5 766	3 134	54,4	2 052	1 082	353	729	65,5	34,5	11,3	23,3
<b>6 Kaakkoinen sp</b>	<b>47 798</b>	<b>9 342</b>	<b>19,5</b>	<b>7 296</b>	<b>2 046</b>	<b>855</b>	<b>1 191</b>	<b>78,1</b>	<b>21,9</b>	<b>9,2</b>	<b>12,7</b>
602 Herttoniemen pp	26 686	6 944	26,0	5 446	1 498	628	870	78,4	21,6	9,0	12,5
431 Länsi-Herttoniemi	7 994	3 184	39,8	2 694	490	195	295	84,6	15,4	6,1	9,3
432 Roihuvuori	7 574	1 640	21,7	1 244	396	122	274	75,9	24,1	7,4	16,7
434 Herttoniemenranta	8 682	2 120	24,4	1 508	612	311	301	71,1	28,9	14,7	14,2
603 Laajasalon pp	17 261	2 398	13,9	1 850	548	227	321	77,1	22,9	9,5	13,4
491 Yliskylä	10 928	1 616	14,8	1 278	338	148	190	79,1	20,9	9,2	11,8
492 Jollas	3 073	419	13,6	349	70	43	27	83,3	16,7	10,3	6,4
495 Hevossalmi	1 665	363	21,8	223	140	36	104	61,4	38,6	9,9	28,7
<b>7 Itäinen sp</b>	<b>104 015</b>	<b>24 427</b>	<b>23,5</b>	<b>15 273</b>	<b>9 154</b>	<b>3 099</b>	<b>6 055</b>	<b>62,5</b>	<b>37,5</b>	<b>12,7</b>	<b>24,8</b>
701 Vartiokylän pp	21 369	3 918	18,3	2 704	1 214	438	776	69,0	31,0	11,2	19,8
451 Vartioharju	6 001	791	13,2	587	204	77	127	74,2	25,8	9,7	16,1
452 Puotila	4 894	535	10,9	397	138	55	83	74,2	25,8	10,3	15,5
453 Puotinharju	3 577	912	25,5	638	274	95	179	70,0	30,0	10,4	19,6
457 Itäkeskus	4 714	1 680	35,6	1 082	598	211	387	64,4	35,6	12,6	23,0
702 Myllypuron pp	9 769	2 784	28,5	1 645	1 139	362	777	59,1	40,9	13,0	27,9
454 MvIlvuo	9 769	2 784	28,5	1 645	1 139	362	777	59,1	40,9	13,0	27,9
703 Mellunkylän pp	36 496	10 562	28,9	6 658	3 904	1 152	2 752	63,0	37,0	10,9	26,1
471 Kontula	13 219	3 661	27,7	2 381	1 280	362	918	65,0	35,0	9,9	25,1
472 Vesala	7 294	2 409	33,0	1 505	904	241	663	62,5	37,5	10,0	27,5
473 Mellunmäki	8 165	1 657	20,3	1 069	588	190	398	64,5	35,5	11,5	24,0
474 Kivikko	5 079	1 991	39,2	1 125	866	269	597	56,5	43,5	13,5	30,0
475 Kurkimäki	2 739	844	30,8	578	266	90	176	68,5	31,5	10,7	20,9
704 Vuosaaren pp	36 381	7 163	19,7	4 266	2 897	1 147	1 750	59,6	40,4	16,0	24,4
541 K-Vuosaari	13 561	1 740	12,8	1 180	560	264	296	67,8	32,2	15,2	17,0
544 Meri-Rastila	5 207	1 491	28,6	680	811	269	542	45,6	54,4	18,0	36,4
545 Kallahti	7 490	2 709	36,2	1 520	1 189	436	753	56,1	43,9	16,1	27,8
546 Aurinkolahti	5 859	416	7,1	370	46	39	7	88,9	11,1	9,4	1,7
547 Rastila	4 181	807	19,3	516	291	139	152	63,9	36,1	17,2	18,8

Liitetaulukko 9. Kaupungin vuokrataloissa asuvien ikärakenne alueittain 2010

		Asukkaat Yhteensä	Ikäryhmä, vuotta									
			0-6	7-15	16-17	18-24	25-29	30-44	45-64	65-74	75-84	85+
<b>Koko kaupunki</b>		<b>85 575</b>	<b>8 371</b>	<b>10 616</b>	<b>2 494</b>	<b>8 680</b>	<b>6 266</b>	<b>17 075</b>	<b>22 544</b>	<b>5 617</b>	<b>3 115</b>	<b>797</b>
<b>1</b>	<b>Eteläinen sp</b>	<b>1 328</b>	<b>139</b>	<b>213</b>	<b>62</b>	<b>105</b>	<b>74</b>	<b>281</b>	<b>382</b>	<b>49</b>	<b>16</b>	<b>7</b>
101	Vironniemen pp	525	59	65	22	34	27	116	166	25	10	1
80	Katajanokka	525	59	65	22	34	27	116	166	25	10	1
103	Kampinmalmin pp	691	69	120	32	65	46	141	184	23	5	6
40	Kamppi	61	2	2	4	4	8	13	23	4	1	0
201	Ruoholahti	267	26	61	12	30	18	41	72	6	1	0
203	Jätkäsaari	363	41	57	16	31	20	87	89	13	3	6
105	Lauttasaaren pp	112	11	28	8	6	1	24	32	1	1	0
310	Lauttasaari	112	11	28	8	6	1	24	32	1	1	0
<b>2</b>	<b>Läntinen sp</b>	<b>14 004</b>	<b>1 274</b>	<b>1 799</b>	<b>463</b>	<b>1 297</b>	<b>1 002</b>	<b>2 921</b>	<b>3 904</b>	<b>861</b>	<b>392</b>	<b>91</b>
201	Reijolan pp	2 612	285	432	100	220	157	614	638	113	47	6
150	Meilahti	1 097	128	217	46	81	53	273	237	40	21	1
160	Ruskeasuo	1 515	157	215	54	139	104	341	401	73	26	5
202	Munkkiniemen pp	809	64	125	35	87	62	170	210	44	10	2
301	Vanha munkkiniemi	427	35	61	16	41	34	87	115	29	7	2
306	Talinranta	382	29	64	19	46	28	83	95	15	3	0
203	Haagan pp	2 987	207	300	80	246	211	531	924	272	176	40
291	Et-Haaga	675	59	88	22	64	62	146	188	28	17	1
293	Pohj.Haaga	1 655	84	130	38	113	103	261	537	211	143	35
294	Lassila	657	64	82	20	69	46	124	199	33	16	4
204	Pitäjänmäen pp	1 681	170	237	46	141	113	389	461	87	34	3
320	Konala	274	29	34	12	22	19	59	82	12	5	0
462	Tali	590	53	89	12	52	32	148	172	25	5	2
463	Reimarla	142	6	14	2	19	4	18	55	13	10	1
465	Pit.mäen teol al	675	82	100	20	48	58	164	152	37	14	0
205	Kaarelan pp	5 915	548	705	202	603	459	1 217	1 671	345	125	40
331	Kannelmäki	2 904	253	315	91	265	205	608	840	206	90	31
332	Maununneva	133	5	8	3	17	20	30	45	4	1	0
333	Malminkartano	2 678	270	361	94	301	223	545	708	133	34	9
334	Hakuninmaa	200	20	21	14	20	11	34	78	2	0	0
<b>3</b>	<b>Keskinen sp</b>	<b>10 407</b>	<b>922</b>	<b>963</b>	<b>225</b>	<b>891</b>	<b>862</b>	<b>2 154</b>	<b>2 839</b>	<b>820</b>	<b>547</b>	<b>184</b>
301	Kallion pp	96	1	0	0	9	9	24	39	9	5	0
112	Linjat	96	1	0	0	9	9	24	39	9	5	0
302	Alppiharjun pp	107	2	2	1	9	9	35	25	11	12	1
121	Hariu	107	2	2	1	9	9	35	25	11	12	1
303	Vallilan pp	2 584	219	205	43	234	245	549	687	212	143	47
210	Hermannin	1 099	140	133	21	90	112	248	254	64	30	7
220	Vallila	1 485	79	72	22	144	133	301	433	148	113	40
304	Pasilan pp	1 920	178	211	41	222	186	345	468	142	100	27
171	L-Pasila	1 073	93	103	22	152	121	187	254	65	59	17
173	I-Pasila	847	85	108	19	70	65	158	214	77	41	10
305	Vanhankaup. pp	5 700	522	545	140	417	413	1 201	1 620	446	287	109
230	Toukola	345	5	4	2	17	18	51	121	62	47	18
232	Arabianranta	870	158	128	28	50	80	248	146	19	12	1
240	Kumpula	1 201	109	118	31	107	94	287	361	70	16	8
250	Käpylä	2 166	129	189	52	159	143	395	703	194	147	55
260	Koskela	1 118	121	106	27	84	78	220	289	101	65	27
<b>4</b>	<b>Pohjoinen sp</b>	<b>6 069</b>	<b>430</b>	<b>628</b>	<b>173</b>	<b>644</b>	<b>379</b>	<b>1 171</b>	<b>1 734</b>	<b>507</b>	<b>304</b>	<b>99</b>
401	Maunulan pp	3 389	178	220	64	346	219	604	1 046	370	255	87
282	Maunula	3 389	178	220	64	346	219	604	1 046	370	255	87
403	Tuomarinkylän pp	745	65	149	44	81	36	167	177	21	5	0
351	Paloheinä	190	22	44	13	20	10	49	30	1	1	0
352	Tompparinmäki	555	43	105	31	61	26	118	147	20	4	0
404	Oulunkylän pp	1 799	176	242	60	203	115	374	463	113	41	12
284	Patola	987	90	111	30	116	70	199	269	72	23	7
285	Veräjänmäki	349	32	37	15	32	19	65	102	27	17	3
287	Veräjälaakso	463	54	94	15	55	26	110	92	14	1	2
405	Itä-Pakilan pp	136	11	17	5	14	9	26	48	3	3	0
353	Tuomarinkartano	136	11	17	5	14	9	26	48	3	3	0



Liitetaulukko 9 jatkuu

		Asukkaat Yhteensä	Ikäryhmä, vuotta									
			0-6	7-15	16-17	18-24	25-29	30-44	45-64	65-74	75-84	85+
<b>5</b>	<b>Koillinen sp</b>	<b>19998</b>	<b>2267</b>	<b>2639</b>	<b>588</b>	<b>2236</b>	<b>1551</b>	<b>3962</b>	<b>4932</b>	<b>1183</b>	<b>525</b>	<b>115</b>
501	Latokartanon pp	5 048	657	690	114	450	468	1 048	1 197	283	114	27
362	Latokartano	2 086	373	377	62	166	222	474	341	56	10	5
364	Viikinmäki	675	95	95	16	47	65	174	134	30	16	3
383	Pihlajamäki	1 491	132	136	21	167	128	279	459	100	55	14
386	Pihláiisto	796	57	82	15	70	53	121	263	97	33	5
502	Pukinmäen pp	2 131	200	240	49	241	166	408	600	147	65	15
370	Pukinmäki	2 131	200	240	49	241	166	408	600	147	65	15
503	Malmin pp	6 113	619	832	209	750	445	1 170	1 586	318	151	33
381	Ylä-Malmi	1 721	186	269	59	197	123	319	447	76	40	5
382	Ala-Malmi	2 007	178	258	65	246	130	358	543	133	78	18
385	Malmin lentokenttä	691	91	104	36	72	62	144	140	33	6	3
391	Tapaninvainio	381	41	49	7	53	35	72	98	20	6	0
392	Tapanila	1 313	123	152	42	182	95	277	358	56	21	7
504	Suutarilan pp	1 713	259	278	65	187	112	368	382	45	15	2
401	Siltämäki	491	71	95	26	50	27	98	111	9	3	1
403	Tövrnummi	1 222	188	183	39	137	85	270	271	36	12	1
505	Puistolan pp	1 859	239	239	55	193	156	394	446	94	32	11
402	Tapuli kaupunki	1 177	139	110	27	124	104	237	328	71	27	10
411	Puistola	438	65	76	19	49	27	101	83	14	3	1
412	Heikinlaakso	143	22	34	4	13	13	30	18	7	2	0
413	Tattarisuo	101	13	19	5	7	12	26	17	2	0	0
506	Jakomäen pp	3 134	293	360	96	415	204	574	721	296	148	27
414	Jakomäki	3 134	293	360	96	415	204	574	721	296	148	27
<b>6</b>	<b>Kaakkoinen sp</b>	<b>9342</b>	<b>699</b>	<b>1039</b>	<b>273</b>	<b>986</b>	<b>658</b>	<b>1 790</b>	<b>2 540</b>	<b>712</b>	<b>525</b>	<b>120</b>
602	Herttoniemen pp	6 944	483	751	202	716	494	1 324	1 929	521	423	101
431	Länsi-Herttoniemi	3 184	138	206	69	338	246	518	964	323	302	80
432	Roihu vuori	1 640	119	161	47	190	128	325	469	103	80	18
434	Herttoniemenranta	2 120	226	384	86	188	120	481	496	95	41	3
603	Laajasalon pp	2 398	216	288	71	270	164	466	611	191	102	19
491	Yliskylä	1 616	142	189	44	172	105	305	390	163	88	18
492	Jollas	419	40	58	22	50	26	80	118	17	7	1
495	Hevossalmi	363	34	41	5	48	33	81	103	11	7	0
<b>7</b>	<b>Itäinen sp</b>	<b>24 427</b>	<b>2 640</b>	<b>3 335</b>	<b>710</b>	<b>2 521</b>	<b>1 740</b>	<b>4 796</b>	<b>6 213</b>	<b>1 485</b>	<b>806</b>	<b>181</b>
701	Vartiokylän pp	3 918	350	496	106	414	268	732	1 076	255	180	41
451	Vartioharju	791	65	94	20	95	71	157	212	30	41	6
452	Puotila	535	44	90	17	51	21	126	119	33	26	8
453	Puotinharju	912	46	84	22	109	55	144	309	77	50	16
457	Itäkeskus	1 680	195	228	47	159	121	305	436	115	63	11
702	Myllypuron pp	2 784	241	363	92	233	149	533	771	215	153	34
454	Mvllvuoro	2 784	241	363	92	233	149	533	771	215	153	34
703	Mellunkylän pp	10 562	1 049	1 366	301	1 128	772	1 998	2 757	754	358	79
471	Kontula	3 661	317	435	102	348	231	613	1 019	357	200	39
472	Vesala	2 409	228	303	56	292	195	456	667	149	56	7
473	Mellunmäki	1 657	138	172	53	215	144	342	457	96	34	6
474	Kivikko	1 991	282	354	63	198	144	444	408	72	21	5
475	Kurkimäki	844	84	102	27	75	58	143	206	80	47	22
704	Vuosaaren pp	7 163	1 000	1 110	211	746	551	1 533	1 609	261	115	27
541	K-Vuosaari	1 740	206	249	39	194	148	358	413	65	53	15
544	Meri-Rastila	1 491	206	236	42	172	101	322	348	47	10	7
545	Kallahti	2 709	406	431	83	270	189	567	609	114	35	5
546	Aurinkolahti	416	75	50	15	33	54	103	80	5	1	0
547	Rastila	807	107	144	32	77	59	183	159	30	16	0

Liitetaulukko 10 a. Asutokunnat äidinkielen mukaan kaupungin vuokra-asunnoissa ja muissa asunnoissa alueittain 2010, lukumäärä

		Kaikki asutokunnat			Kotimaankieliset asutokunnat			Vieras- ja sekakieliset as.kunnat		
		Asutokunnat yhteensä	Kaupungin vuokra-as.	Muut asunnot	Asutokunnat yhteensä	Kaupungin vuokra-as.	Muut asunnot	Asutokunnat yhteensä	Kaupungin vuokra-as.	Muut as.
	<b>Koko kaupunki</b>	<b>306 811</b>	<b>42662</b>	<b>264149</b>	<b>275163</b>	<b>34 522</b>	<b>240 641</b>	<b>31648</b>	<b>8 140</b>	<b>23 508</b>
<b>1</b>	<b>Eteläinen sp</b>	<b>5 8194</b>	<b>559</b>	<b>57 635</b>	<b>53 355</b>	<b>476</b>	<b>52 879</b>	<b>4839</b>	<b>83</b>	<b>4 756</b>
101	Vironniemen pp	6 540	226	6 314	5 977	196	5 781	563	30	533
80	Kataianokka	2 296	226	2 070	2 062	196	1 866	234	30	204
103	Kampinmalmin pp	17 290	290	17 000	15 637	238	15 399	1653	52	1 601
40	Kamppi	6 964	37	6 927	6 278	34	6 244	686	3	683
201	Ruoholahti	1 450	96	1 354	1 256	77	1 179	194	19	175
203	Jätkäsaari	1 105	157	948	946	127	819	159	30	129
105	Lauttasaaren pp	11 576	43	11 533	10 802	42	10 760	774	1	773
310	Lauttasaari	11 576	43	11 533	10 802	42	10 760	774	1	773
<b>2</b>	<b>Läntinen sp</b>	<b>56 233</b>	<b>6 915</b>	<b>49 318</b>	<b>50 776</b>	<b>5 701</b>	<b>45 075</b>	<b>5457</b>	<b>1 214</b>	<b>4 243</b>
201	Reijolan pp	9 164	1 168	7 996	8 446	955	7 491	718	213	505
150	Meilahti	4 011	464	3 547	3 703	385	3 318	308	79	229
160	Ruskeasuo	3 947	704	3 243	3 611	570	3 041	336	134	202
202	Munkkiniemen pp	9 624	378	9 246	8 958	301	8 657	666	77	589
301	Vanha munkkiniemi	4 755	199	4 556	4 464	160	4 304	291	39	252
306	Talinranta	577	179	398	496	141	355	81	38	43
203	Haagan pp	15 927	1 594	14 333	14 584	1 355	13 229	1343	239	1 104
291	Et-Haaga	7 659	313	7 346	7 108	244	6 864	551	69	482
293	Pohj.Haaga	5 383	969	4 414	4 860	866	3 994	523	103	420
294	Lassila	2 348	312	2 036	2 112	245	1 867	236	67	169
204	Pitäjänmäen pp	8 259	812	7 447	7 373	656	6 717	886	156	730
320	Konala	2 576	117	2 459	2 345	101	2 244	231	16	215
462	Tali	543	292	251	468	236	232	75	56	19
463	Reimarla	2 445	76	2 369	2 095	65	2 030	350	11	339
465	Pit.mäen teol al	1 377	327	1 050	1 230	254	976	147	73	74
205	Kaarelan pp	13 259	2 963	10 296	11 415	2 434	8 981	1844	529	1 315
331	Kannelmäki	7 062	1 532	5 530	6 101	1 262	4 839	961	270	691
332	Maununneva	973	89	884	883	66	817	90	23	67
333	Malminkartano	4 072	1 268	2 804	3 391	1 036	2 355	681	232	449
334	Hakuninmaa	1 097	74	1 023	1 003	70	933	94	4	90
<b>3</b>	<b>Keskinen sp</b>	<b>5 0531</b>	<b>5 806</b>	<b>44 725</b>	<b>46 474</b>	<b>5 238</b>	<b>41 236</b>	<b>4057</b>	<b>568</b>	<b>3 489</b>
301	Kallion pp	17 819	85	17 734	16 410	84	16 326	1409	1	1 408
112	Linjat	6 482	85	6 397	5 994	84	5 910	488	1	487
302	Alppiharjun pp	8 753	78	8 675	8 119	76	8 043	634	2	632
121	Hariu	5 586	78	5 508	5 140	76	5 064	446	2	444
303	Vallilan pp	8 022	1 561	6 461	7 429	1 424	6 005	593	137	456
210	Hermannin	2 726	546	2 180	2 510	479	2 031	216	67	149
220	Vallila	5 296	1 015	4 281	4 919	945	3 974	377	70	307
304	Pasilan pp	4 637	1 007	3 630	4 036	846	3 190	601	161	440
171	L-Pasila	2 392	571	1 821	2 150	492	1 658	242	79	163
173	I-Pasila	2 173	436	1 737	1 818	354	1 464	355	82	273
305	Vanhankaup. pp	11 300	3 075	8 225	10 480	2 808	7 672	820	267	553
230	Toukola	806	278	528	750	264	486	56	14	42
232	Arabianranta	2 392	322	2 070	2 245	294	1 951	147	28	119
240	Kumpula	1 994	629	1 365	1 778	563	1 215	216	66	150
250	Käpylä	4 182	1 256	2 926	4 001	1 194	2 807	181	62	119
260	Koskela	1 701	590	1 111	1 499	493	1 006	202	97	105
<b>4</b>	<b>Pohjoinen sp</b>	<b>19 336</b>	<b>3 298</b>	<b>16 038</b>	<b>18 086</b>	<b>2 855</b>	<b>15 231</b>	<b>1250</b>	<b>443</b>	<b>807</b>
401	Maunulan pp	4 940	2 101	2 839	4 519	1 842	2 677	421	259	162
282	Maunula	4 241	2 101	2 140	3 856	1 842	2 014	385	259	126
403	Tuomarinkylän pp	3 250	269	2 981	3 107	231	2 876	143	38	105
351	Paloheinä	2 157	55	2 102	2 075	53	2 022	82	2	80
352	Toroparinmäki	1 070	214	856	1 009	178	831	61	36	25
404	Oulunkylän pp	7 058	877	6 181	6 551	737	5 814	507	140	367
284	Patola	5 083	515	4 568	4 747	443	4 304	336	72	264
285	Veräjänmäki	1 308	170	1 138	1 217	152	1 065	91	18	73

Liitetaulukko 10 b. Asuntokunnat äidinkielen mukaan kaupungin vuokra-asunnoissa ja muissa asunnoissa alueittain 2010, %

	Kaikki asuntokunnat			Kotimaankieliset asuntokunnat			Vieras- ja sekakieliset as.kunnat		
	Asuntokunnat yhteensä	Kaupungin vuokra-as.	Muut asunnot	Asuntokunnat yhteensä	Kaupungin vuokra-as.	Muut asunnot	Asuntokunnat yhteensä	Kaupungin vuokra-as.	Muut as.
<b>Koko kaupunki</b>	<b>100,0</b>	<b>13,9</b>	<b>86,1</b>	<b>89,7</b>	<b>11,3</b>	<b>78,4</b>	<b>10,3</b>	<b>2,7</b>	<b>7,7</b>
<b>1 Eteläinen sp</b>	<b>100,0</b>	<b>1,0</b>	<b>99,0</b>	<b>91,7</b>	<b>0,8</b>	<b>90,9</b>	<b>8,3</b>	<b>0,1</b>	<b>8,2</b>
101 Vironniemen pp	100,0	3,5	96,5	91,4	3,0	88,4	8,6	0,5	8,1
80 Katajanokka	100,0	9,8	90,2	89,8	8,5	81,3	10,2	1,3	8,9
103 Kampinmalmin pp	100,0	1,7	98,3	90,4	1,4	89,1	9,6	0,3	9,3
40 Kamppi	100,0	0,5	99,5	90,1	0,5	89,7	9,9	0,0	9,8
201 Ruoholahti	100,0	6,6	93,4	86,6	5,3	81,3	13,4	1,3	12,1
203 Jätkäsaari	100,0	14,2	85,8	85,6	11,5	74,1	14,4	2,7	11,7
105 Lauttasaaren pp	100,0	0,4	99,6	93,3	0,4	93,0	6,7	0,0	6,7
310 Lauttasaari	100,0	0,4	99,6	93,3	0,4	93,0	6,7	0,0	6,7
<b>2 Läntinen sp</b>	<b>100,0</b>	<b>12,3</b>	<b>87,7</b>	<b>90,3</b>	<b>10,1</b>	<b>80,2</b>	<b>9,7</b>	<b>2,2</b>	<b>7,5</b>
201 Reijolan pp	100,0	12,7	87,3	92,2	10,4	81,7	7,8	2,3	5,5
150 Meilahti	100,0	11,6	88,4	92,3	9,6	82,7	7,7	2,0	5,7
160 Ruskeasuo	100,0	17,8	82,2	91,5	14,4	77,0	8,5	3,4	5,1
202 Munkkiniemen pp	100,0	3,9	96,1	93,1	3,1	90,0	6,9	0,8	6,1
301 Vanha munkkiniemi	100,0	4,2	95,8	93,9	3,4	90,5	6,1	0,8	5,3
306 Talinranta	100,0	31,0	69,0	86,0	24,4	61,5	14,0	6,6	7,5
203 Haagan pp	100,0	10,0	90,0	91,6	8,5	83,1	8,4	1,5	6,9
291 Et-Haaga	100,0	4,1	95,9	92,8	3,2	89,6	7,2	0,9	6,3
293 Pohj.Haaga	100,0	18,0	82,0	90,3	16,1	74,2	9,7	1,9	7,8
294 Lassila	100,0	13,3	86,7	89,9	10,4	79,5	10,1	2,9	7,2
204 Pitäjänmäen pp	100,0	9,8	90,2	89,3	7,9	81,3	10,7	1,9	8,8
320 Konala	100,0	4,5	95,5	91,0	3,9	87,1	9,0	0,6	8,3
462 Tali	100,0	53,8	46,2	86,2	43,5	42,7	13,8	10,3	3,5
463 Reimarla	100,0	3,1	96,9	85,7	2,7	83,0	14,3	0,4	13,9
465 Pit.mäen teol al	100,0	23,7	76,3	89,3	18,4	70,9	10,7	5,3	5,4
205 Kaarelan pp	100,0	22,3	77,7	86,1	18,4	67,7	13,9	4,0	9,9
331 Kannelmäki	100,0	21,7	78,3	86,4	17,9	68,5	13,6	3,8	9,8
332 Maununneva	100,0	9,1	90,9	90,8	6,8	84,0	9,2	2,4	6,9
333 Malminkartano	100,0	31,1	68,9	83,3	25,4	57,8	16,7	5,7	11,0
334 Hakuninmaa	100,0	6,7	93,3	91,4	6,4	85,1	8,6	0,4	8,2
<b>3 Keskinen sp</b>	<b>100,0</b>	<b>11,5</b>	<b>88,5</b>	<b>92,0</b>	<b>10,4</b>	<b>81,6</b>	<b>8,0</b>	<b>1,1</b>	<b>6,9</b>
301 Kallion pp	100,0	0,5	99,5	92,1	0,5	91,6	7,9	0,0	7,9
112 Liniat	100,0	1,3	98,7	92,5	1,3	91,2	7,5	0,0	7,5
302 Alppiharjun pp	100,0	0,9	99,1	92,8	0,9	91,9	7,2	0,0	7,2
121 Hariu	100,0	1,4	98,6	92,0	1,4	90,7	8,0	0,0	7,9
303 Vallilan pp	100,0	19,5	80,5	92,6	17,8	74,9	7,4	1,7	5,7
210 Hermannin	100,0	20,0	80,0	92,1	17,6	74,5	7,9	2,5	5,5
220 Vallila	100,0	19,2	80,8	92,9	17,8	75,0	7,1	1,3	5,8
304 Pasilan pp	100,0	21,7	78,3	87,0	18,2	68,8	13,0	3,5	9,5
171 L-Pasila	100,0	23,9	76,1	89,9	20,6	69,3	10,1	3,3	6,8
173 I-Pasila	100,0	20,1	79,9	83,7	16,3	67,4	16,3	3,8	12,6
305 Vanhankaup. pp	100,0	27,2	72,8	92,7	24,8	67,9	7,3	2,4	4,9
230 Toukola	100,0	34,5	65,5	93,1	32,8	60,3	6,9	1,7	5,2
232 Arabianranta	100,0	13,5	86,5	93,9	12,3	81,6	6,1	1,2	5,0
240 Kumpula	100,0	31,5	68,5	89,2	28,2	60,9	10,8	3,3	7,5
250 Käpylä	100,0	30,0	70,0	95,7	28,6	67,1	4,3	1,5	2,8
260 Koskela	100,0	34,7	65,3	88,1	29,0	59,1	11,9	5,7	6,2
<b>4 Pohjoinen sp</b>	<b>100,0</b>	<b>17,1</b>	<b>82,9</b>	<b>93,5</b>	<b>14,8</b>	<b>78,8</b>	<b>6,5</b>	<b>2,3</b>	<b>4,2</b>
401 Maunulan pp	100,0	42,5	57,5	91,5	37,3	54,2	8,5	5,2	3,3
282 Maunula	100,0	49,5	50,5	90,9	43,4	47,5	9,1	6,1	3,0
403 Tuomarinkylän pp	100,0	8,3	91,7	95,6	7,1	88,5	4,4	1,2	3,2
351 Paloheinä	100,0	2,5	97,5	96,2	2,5	93,7	3,8	0,1	3,7
352 Torpparinmäki	100,0	20,0	80,0	94,3	16,6	77,7	5,7	3,4	2,3
404 Oulunkylän pp	100,0	12,4	87,6	92,8	10,4	82,4	7,2	2,0	5,2
284 Patola	100,0	10,1	89,9	93,4	8,7	84,7	6,6	1,4	5,2
285 Veräjänmäki	100,0	13,0	87,0	93,0	11,6	81,4	7,0	1,4	5,6

Liitetaulukko 10 a jatkuu

		Kaikki asuntokunnat			Kotimaankieliset asuntokunnat			Vieras- ja sekakieliset as.kunnat		
		Asuntokunnat yhteensä	Kaupungin vuokra-as.	Muut asunnot	Asuntokunnat yhteensä	Kaupungin vuokra-as.	Muut asunnot	Asuntokunnat yhteensä	Kaupungin vuokra-as.	Muut as.
287	Veräjälaakso	667	192	475	587	142	445	80	50	30
405	Itä-Pakilan pp	1 417	51	1 366	1 359	45	1 314	58	6	52
353	Tuomarinkartano	97	51	46	90	45	45	7	6	1
<b>5</b>	<b>Koillinen sp</b>	<b>44 516</b>	<b>9 352</b>	<b>35 164</b>	<b>39 267</b>	<b>7 346</b>	<b>31 921</b>	<b>5249</b>	<b>2 006</b>	<b>3 243</b>
501	Latokartanon pp	10 930	2 366	8 564	9 351	1 845	7 506	1 579	521	1 058
362	Latokartano	3 547	828	2 719	3 118	689	2 429	429	139	290
364	Viikmäki	713	311	402	622	251	371	91	60	31
383	Pihlajamäki	4 145	799	3 346	3 448	593	2 855	697	206	491
386	Pihlajisto	1 474	428	1 046	1 248	312	936	226	116	110
502	Pukinmäen pp	4 508	1 074	3 434	3 982	853	3 129	526	221	305
370	Pukinmäki	4 508	1 074	3 434	3 982	853	3 129	526	221	305
503	Malmin pp	13 333	2 855	10 478	11 997	2 283	9 714	1 336	572	764
381	Ylä-Malmi	3 611	759	2 852	3 117	559	2 558	494	200	294
382	Ala-Malmi	2 369	979	1 390	2 021	780	1 241	348	199	149
385	Malmin lentokenttä	1 035	289	746	959	251	708	76	38	38
391	Tapaninvainio	3 375	173	3 202	3 198	147	3 051	177	26	151
392	Taanila	2 888	655	2 233	2 649	546	2 103	239	109	130
504	Suutarilan pp	4 755	653	4 102	4 313	513	3 800	442	140	302
401	Siltämäki	2 897	152	2 745	2 651	134	2 517	246	18	228
403	Tövrnummi	1 858	501	1 357	1 662	379	1 283	196	122	74
505	Puistolan pp	8 053	844	7 209	7 238	658	6 580	815	186	629
402	Tapulikaupunki	4 055	610	3 445	3 515	461	3 054	540	149	391
411	Puistola	2 650	153	2 497	2 462	127	2 335	188	26	162
412	Heikinlaakso	1 086	45	1 041	1 010	37	973	76	8	68
413	Tattarisuo	262	36	226	251	33	218	11	3	8
506	Jakomäen pp	2 937	1 560	1 377	2 386	1 194	1 192	551	366	185
414	Jakomäki	2 937	1 560	1 377	2 386	1 194	1 192	551	366	185
<b>6</b>	<b>Kaakkoinen sp</b>	<b>24 864</b>	<b>5 069</b>	<b>19 795</b>	<b>22 395</b>	<b>4 311</b>	<b>18 084</b>	<b>2 469</b>	<b>758</b>	<b>1 711</b>
602	Herttoniemen pp	14 686	3 894	10 792	13 036	3 350	9 686	1 650	544	1 106
431	Länsi-Herttoniemi	4 854	2 024	2 830	4 377	1 804	2 573	477	220	257
432	Roihuvuori	4 346	916	3 430	3 814	768	3 046	532	148	384
434	Herttoniemenranta	4 400	954	3 446	3 842	778	3 064	558	176	382
603	Laajasalon pp	8 198	1 175	7 023	7 527	961	6 566	671	214	457
491	Yliskylä	5 661	813	4 848	5 181	684	4 497	480	129	351
492	Jollas	1 156	180	976	1 068	154	914	88	26	62
495	Hevossalmi	691	182	509	603	123	480	88	59	29
<b>7</b>	<b>Itäinen sp</b>	<b>51 994</b>	<b>11 663</b>	<b>40 331</b>	<b>43 707</b>	<b>8 595</b>	<b>35 112</b>	<b>8 287</b>	<b>3 068</b>	<b>5 219</b>
701	Vartiokylän pp	10 857	1 997	8 860	9 529	1 592	7 937	1 328	405	923
451	Vartioharju	2 576	392	2 184	2 387	325	2 062	189	67	122
452	Puotila	2 828	251	2 577	2 504	211	2 293	324	40	284
453	Puotinharju	2 123	503	1 620	1 858	399	1 459	265	104	161
457	Itäkeskus	2 485	851	1 634	1 996	657	1 339	489	194	295
702	Myllypuron pp	4 931	1 358	3 573	4 164	1 007	3 157	767	351	416
454	Mvllvouro	4 931	1 358	3 573	4 164	1 007	3 157	767	351	416
703	Mellunkylän pp	18 377	5 173	13 204	14 971	3 782	11 189	3 406	1 391	2 015
471	Kontula	7 086	1 861	5 225	5 859	1 391	4 468	1 227	470	757
472	Vesala	3 362	1 182	2 180	2 655	846	1 809	707	336	371
473	Mellunmäki	4 385	837	3 548	3 790	621	3 169	595	216	379
474	Kivikko	2 204	879	1 325	1 617	590	1 027	587	289	298
475	Kurkimäki	1 340	414	926	1 050	334	716	290	80	210
704	Vuosaaren pp	17 829	3 135	14 694	15 043	2 214	12 829	2 786	921	1 865
541	K-Vuosaari	7 131	818	6 313	6 287	609	5 678	844	209	635
544	Meri-Rastila	2 380	627	1 753	1 768	376	1 392	612	251	361
545	Kallahti	3 401	1 156	2 245	2 656	802	1 854	745	354	391
546	Aurinkolahti	3 086	183	2 903	2 718	167	2 551	368	16	352
547	Rastila	1 780	351	1 429	1 563	260	1 303	217	91	126

Huom. Kaupungin vuokra-asuntoihin on laskettu mukaan yleisen asunnonjaon piiriin kuuluvat alueellisten kinteistöyhtiöiden hallinnoimat asunnot

Liitetaulukko 10 b jatkuu

		Kaikki asutokunnat			Kotimaankieliset asutokunnat			Vieras- ja sekakieliset as.kunnat		
		Asutokunnat yhteensä	Kaupungin vuokra-as.	Muut asunnot	Asutokunnat yhteensä	Kaupungin vuokra-as.	Muut asunnot	Asutokunnat yhteensä	Kaupungin vuokra-as.	Muut as.
287	Veräjälaakso	100,0	28,8	71,2	88,0	21,3	66,7	12,0	7,5	4,5
405	Itä-Pakilan pp	100,0	3,6	96,4	95,9	3,2	92,7	4,1	0,4	3,7
353	Tuomarinkartano	100,0	52,6	47,4	92,8	46,4	46,4	7,2	6,2	1,0
<b>5</b>	<b>Koillinen sp</b>	<b>100,0</b>	<b>21,0</b>	<b>79,0</b>	<b>88,2</b>	<b>16,5</b>	<b>71,7</b>	<b>11,8</b>	<b>4,5</b>	<b>7,3</b>
501	Latokartanon pp	100,0	21,6	78,4	85,6	16,9	68,7	14,4	4,8	9,7
362	Latokartano	100,0	23,3	76,7	87,9	19,4	68,5	12,1	3,9	8,2
364	Viikmäki	100,0	43,6	56,4	87,2	35,2	52,0	12,8	8,4	4,3
383	Pihlajmäki	100,0	19,3	80,7	83,2	14,3	68,9	16,8	5,0	11,8
386	Pihlajisto	100,0	29,0	71,0	84,7	21,2	63,5	15,3	7,9	7,5
502	Pukinmäen pp	100,0	23,8	76,2	88,3	18,9	69,4	11,7	4,9	6,8
370	Pukinmäki	100,0	23,8	76,2	88,3	18,9	69,4	11,7	4,9	6,8
503	Malmin pp	100,0	21,4	78,6	90,0	17,1	72,9	10,0	4,3	5,7
381	Ylä-Malmi	100,0	21,0	79,0	86,3	15,5	70,8	13,7	5,5	8,1
382	Ala-Malmi	100,0	41,3	58,7	85,3	32,9	52,4	14,7	8,4	6,3
385	Malmin lentokenttä	100,0	27,9	72,1	92,7	24,3	68,4	7,3	3,7	3,7
391	Tapaninvainio	100,0	5,1	94,9	94,8	4,4	90,4	5,2	0,8	4,5
392	Taanila	100,0	22,7	77,3	91,7	18,9	72,8	8,3	3,8	4,5
504	Suutarilan pp	100,0	13,7	86,3	90,7	10,8	79,9	9,3	2,9	6,4
401	Siltämäki	100,0	5,2	94,8	91,5	4,6	86,9	8,5	0,6	7,9
403	Tövrnummi	100,0	27,0	73,0	89,5	20,4	69,1	10,5	6,6	4,0
505	Puistolan pp	100,0	10,5	89,5	89,9	8,2	81,7	10,1	2,3	7,8
402	Tapulikaupunki	100,0	15,0	85,0	86,7	11,4	75,3	13,3	3,7	9,6
411	Puistola	100,0	5,8	94,2	92,9	4,8	88,1	7,1	1,0	6,1
412	Heikinlaakso	100,0	4,1	95,9	93,0	3,4	89,6	7,0	0,7	6,3
413	Tattarisuo	100,0	13,7	86,3	95,8	12,6	83,2	4,2	1,1	3,1
506	Jakomäen pp	100,0	53,1	46,9	81,2	40,7	40,6	18,8	12,5	6,3
414	Jakomäki	100,0	53,1	46,9	81,2	40,7	40,6	18,8	12,5	6,3
<b>6</b>	<b>Kaakkoinen sp</b>	<b>100,0</b>	<b>20,4</b>	<b>79,6</b>	<b>90,1</b>	<b>17,3</b>	<b>72,7</b>	<b>9,9</b>	<b>3,0</b>	<b>6,9</b>
602	Herttoniemen pp	100,0	26,5	73,5	88,8	22,8	66,0	11,2	3,7	7,5
431	Länsi-Herttoniemi	100,0	41,7	58,3	90,2	37,2	53,0	9,8	4,5	5,3
432	Roihuvuori	100,0	21,1	78,9	87,8	17,7	70,1	12,2	3,4	8,8
434	Herttoniemenranta	100,0	21,7	78,3	87,3	17,7	69,6	12,7	4,0	8,7
603	Laajasalon pp	100,0	14,3	85,7	91,8	11,7	80,1	8,2	2,6	5,6
491	Yliskylä	100,0	14,4	85,6	91,5	12,1	79,4	8,5	2,3	6,2
492	Jollas	100,0	15,6	84,4	92,4	13,3	79,1	7,6	2,2	5,4
495	Hevossalmi	100,0	26,3	73,7	87,3	17,8	69,5	12,7	8,5	4,2
<b>7</b>	<b>Itäinen sp</b>	<b>100,0</b>	<b>22,4</b>	<b>77,6</b>	<b>84,1</b>	<b>16,5</b>	<b>67,5</b>	<b>15,9</b>	<b>5,9</b>	<b>10,0</b>
701	Vartiokylän pp	100,0	18,4	81,6	87,8	14,7	73,1	12,2	3,7	8,5
451	Vartioharju	100,0	15,2	84,8	92,7	12,6	80,0	7,3	2,6	4,7
452	Puotila	100,0	8,9	91,1	88,5	7,5	81,1	11,5	1,4	10,0
453	Puotinharju	100,0	23,7	76,3	87,5	18,8	68,7	12,5	4,9	7,6
457	Itäkeskus	100,0	34,2	65,8	80,3	26,4	53,9	19,7	7,8	11,9
702	Myllypuron pp	100,0	27,5	72,5	84,4	20,4	64,0	15,6	7,1	8,4
454	Mvllvouro	100,0	27,5	72,5	84,4	20,4	64,0	15,6	7,1	8,4
703	Mellunkylän pp	100,0	28,1	71,9	81,5	20,6	60,9	18,5	7,6	11,0
471	Kontula	100,0	26,3	73,7	82,7	19,6	63,1	17,3	6,6	10,7
472	Vesala	100,0	35,2	64,8	79,0	25,2	53,8	21,0	10,0	11,0
473	Mellunmäki	100,0	19,1	80,9	86,4	14,2	72,3	13,6	4,9	8,6
474	Kivikko	100,0	39,9	60,1	73,4	26,8	46,6	26,6	13,1	13,5
475	Kurkimäki	100,0	30,9	69,1	78,4	24,9	53,4	21,6	6,0	15,7
704	Vuosaaren pp	100,0	17,6	82,4	84,4	12,4	72,0	15,6	5,2	10,5
541	K-Vuosaari	100,0	11,5	88,5	88,2	8,5	79,6	11,8	2,9	8,9
544	Meri-Rastila	100,0	26,3	73,7	74,3	15,8	58,5	25,7	10,5	15,2
545	Kallahti	100,0	34,0	66,0	78,1	23,6	54,5	21,9	10,4	11,5
546	Aurinkolahti	100,0	5,9	94,1	88,1	5,4	82,7	11,9	0,5	11,4
547	Rastila	100,0	19,7	80,3	87,8	14,6	73,2	12,2	5,1	7,1

Liitetaulukko 11. Kotimaankielisten ja vieraskielisten asukkaiden ja ulkomaankansalaisten määrä ja osuus kaupungin vuokra-asunnoissa alueittain 2010

		Asukkaat yhteensä lkm	Kotimaan kieliset	Vieras- kieliset	Ulkomaan kansalaiset	Asukkaat yhteensä %	Kotimaan kieliset	Vieras- kieliset	Ulkomaan kansalaiset
	<b>Koko kaupunki</b>	<b>85 575</b>	<b>66 570</b>	<b>19 005</b>	<b>10 906</b>	<b>100,0</b>	<b>77,8</b>	<b>22,2</b>	<b>12,7</b>
<b>1</b>	<b>Eteläinen sp</b>	<b>1 328</b>	<b>1 130</b>	<b>198</b>	<b>80</b>	<b>100,0</b>	<b>85,1</b>	<b>14,9</b>	<b>6,0</b>
101	Vironniemen pp	525	459	66	28	100,0	87,4	12,6	5,3
80	Katajanokka	525	459	66	28	100,0	87,4	12,6	5,3
103	Kampinmalmin pp	691	561	130	50	100,0	81,2	18,8	7,2
40	Kamppi	61	..	..	..	100,0	..	..	..
201	Ruoholahti	267	196	71	22	100,0	73,4	26,6	8,2
203	Jätkäsaari	363	307	56	26	100,0	84,6	15,4	7,2
105	Lauttasaaren pp	112	110	..	..	100,0	98,2	..	..
310	Lauttasaari	112	110	..	..	100,0	98,2	..	..
<b>2</b>	<b>Läntinen sp</b>	<b>14 004</b>	<b>11 360</b>	<b>2 644</b>	<b>1 432</b>	<b>100,0</b>	<b>81,1</b>	<b>18,9</b>	<b>10,2</b>
201	Reijolan pp	2 612	2 072	540	265	100,0	79,3	20,7	10,1
150	Meilahti	1 097	866	231	99	100,0	78,9	21,1	9,0
160	Ruskeasuo	1 515	1 206	309	166	100,0	79,6	20,4	11,0
202	Munkkiniemen pp	809	645	164	83	100,0	79,7	20,3	10,3
301	Vanha munkkiniemi	427	329	98	41	100,0	77,0	23,0	9,6
306	Talinranta	382	316	66	42	100,0	82,7	17,3	11,0
203	Haagan pp	2 987	2 502	485	310	100,0	83,8	16,2	10,4
291	Et-Haaga	675	534	141	79	100,0	79,1	20,9	11,7
293	Pohj.Haaga	1 655	1 463	192	140	100,0	88,4	11,6	8,5
294	Lassila	657	505	152	91	100,0	76,9	23,1	13,9
204	Pitäjänmäen pp	1 681	1 361	320	161	100,0	81,0	19,0	9,6
320	Konala	274	243	31	14	100,0	88,7	11,3	5,1
462	Tali	590	479	111	71	100,0	81,2	18,8	12,0
463	Reimarla	142	124	18	14	100,0	87,3	12,7	9,9
465	Pitäjänmäen teol al	675	515	160	62	100,0	76,3	23,7	9,2
205	Kaarelan pp	5 915	4 780	1 135	613	100,0	80,8	19,2	10,4
331	Kannelmäki	2 904	2 314	590	294	100,0	79,7	20,3	10,1
332	Maununneva	133	95	38	28	100,0	71,4	28,6	21,1
333	Malminkartano	2 678	2 178	500	289	100,0	81,3	18,7	10,8
334	Hakuninmaa	200	193	..	..	100,0	96,5	..	..
<b>3</b>	<b>Keskinen sp</b>	<b>10 407</b>	<b>9 159</b>	<b>1 248</b>	<b>716</b>	<b>100,0</b>	<b>88,0</b>	<b>12,0</b>	<b>6,9</b>
301	Kallion pp	96	..	..	..	100,0	..	..	..
112	Linjat	96	..	..	..	100,0	..	..	..
302	Alppiharjun pp	107	105	..	..	100,0	98,1	..	..
121	Hariu	107	105	..	..	100,0	98,1	..	..
303	Vallilan pp	2 584	2 307	277	178	100,0	89,3	10,7	6,9
210	Hermannin	1 099	943	156	97	100,0	85,8	14,2	8,8
220	Vallila	1 485	1 364	121	81	100,0	91,9	8,1	5,5
304	Pasilan pp	1 920	1 503	417	196	100,0	78,3	21,7	10,2
171	L-Pasila	1 073	881	192	95	100,0	82,1	17,9	8,9
173	I-Pasila	847	622	225	101	100,0	73,4	26,6	11,9
305	Vanhankaup. pp	5 700	5 149	551	339	100,0	90,3	9,7	5,9
230	Toukola	345	328	17	13	100,0	95,1	4,9	3,8
232	Arabianranta	870	835	35	21	100,0	96,0	4,0	2,4
240	Kumpula	1 201	1 062	139	93	100,0	88,4	11,6	7,7
250	Käpylä	2 166	2 060	106	64	100,0	95,1	4,9	3,0
260	Koskela	1 118	864	254	148	100,0	77,3	22,7	13,2
<b>4</b>	<b>Pohjoinen sp</b>	<b>6 069</b>	<b>5 143</b>	<b>926</b>	<b>507</b>	<b>100,0</b>	<b>84,7</b>	<b>15,3</b>	<b>8,4</b>
401	Maunulan pp	3 389	2 855	534	293	100,0	84,2	15,8	8,6
282	Maunula	3 389	2 855	534	293	100,0	84,2	15,8	8,6
403	Tuomarinkylän pp	745	678	67	44	100,0	91,0	9,0	5,9
351	Paloheinä	190	188	..	..	100,0	98,9	..	..
352	Torpparinmäki	555	490	65	40	100,0	88,3	11,7	7,2
404	Oulunkylän pp	1 799	1 487	312	164	100,0	82,7	17,3	9,1
284	Patola	987	845	142	82	100,0	85,6	14,4	8,3
285	Veräjänmäki	349	313	36	19	100,0	89,7	10,3	5,4

Liitetaulukko 11 jatkuu

		Asukkaat yhteensä lkm	Kotimaan kieliset	Vieras- kieliset	Ulkomaan kansalaiset	Asukkaat yhteensä %	Kotimaan kieliset	Vieras- kieliset	Ulkomaan kansalaiset
287	Veräjälaakso	463	329	134	63	100,0	71,1	28,9	13,6
405	Itä-Pakilan pp	136	123	13	..	100,0	90,4	9,6	4,4
353	Tuomarinkartano	136	123	13	..	100,0	90,4	9,6	4,4
<b>5</b>	<b>Koillinen sp</b>	<b>19998</b>	<b>15181</b>	<b>4817</b>	<b>2950</b>	<b>100,0</b>	<b>75,9</b>	<b>24,1</b>	<b>14,8</b>
501	Latokartanon pp	5 048	3 894	1 154	668	100,0	77,1	22,9	13,2
362	Latokartano	2 086	1 753	333	171	100,0	84,0	16,0	8,2
364	Viikinmäki	675	532	143	75	100,0	78,8	21,2	11,1
383	Pihlajamäki	1 491	1 057	434	277	100,0	70,9	29,1	18,6
386	Pihlaiisto	796	552	244	145	100,0	69,3	30,7	18,2
502	Pukinmäen pp	2 131	1 621	510	312	100,0	76,1	23,9	14,6
370	Pukinmäki	2 131	1 621	510	312	100,0	76,1	23,9	14,6
503	Malmin pp	6 113	4 674	1 439	870	100,0	76,5	23,5	14,2
381	Ylä-Malmi	1 721	1 149	572	324	100,0	66,8	33,2	18,8
382	Ala-Malmi	2 007	1 518	489	294	100,0	75,6	24,4	14,6
385	Malmin lentokenttä	691	585	106	67	100,0	84,7	15,3	9,7
391	Tapaninvainio	381	329	52	35	100,0	86,4	13,6	9,2
392	Taanila	1 313	1 093	220	150	100,0	83,2	16,8	11,4
504	Suutarilan pp	1 713	1 348	365	242	100,0	78,7	21,3	14,1
401	Siltämäki	491	438	53	37	100,0	89,2	10,8	7,5
403	Tövrnummi	1 222	910	312	205	100,0	74,5	25,5	16,8
505	Puistolan pp	1 859	1 448	411	235	100,0	77,9	22,1	12,6
402	Tapulikaupunki	1 177	846	331	186	100,0	71,9	28,1	15,8
411	Puistola	438	388	50	28	100,0	88,6	11,4	6,4
412	Heikinlaakso	143	119	24	19	100,0	83,2	16,8	13,3
413	Tattarisuo	101	95	..	..	100,0	94,1	..	..
506	Jakomäen pp	3 134	2 196	938	623	100,0	70,1	29,9	19,9
414	Jakomäki	3 134	2 196	938	623	100,0	70,1	29,9	19,9
<b>6</b>	<b>Kaakkoinen sp</b>	<b>9342</b>	<b>7758</b>	<b>1584</b>	<b>945</b>	<b>100,0</b>	<b>83,0</b>	<b>17,0</b>	<b>10,1</b>
602	Herttoniemen pp	6 944	5 789	1 155	654	100,0	83,4	16,6	9,4
431	Länsi-Herttoniemi	3 184	2 801	383	249	100,0	88,0	12,0	7,8
432	Roihuvuori	1 640	1 310	330	197	100,0	79,9	20,1	12,0
434	Herttoniemenranta	2 120	1 678	442	208	100,0	79,2	20,8	9,8
603	Laajasalon pp	2 398	1 969	429	291	100,0	82,1	17,9	12,1
491	Yliskylä	1 616	1 356	260	175	100,0	83,9	16,1	10,8
492	Jollas	419	373	46	31	100,0	89,0	11,0	7,4
495	Hevossalmi	363	240	123	85	100,0	66,1	33,9	23,4
<b>7</b>	<b>Itäinen sp</b>	<b>24 427</b>	<b>16 839</b>	<b>7 588</b>	<b>4 276</b>	<b>100,0</b>	<b>68,9</b>	<b>31,1</b>	<b>17,5</b>
701	Vartiokylän pp	3 918	2 913	1 005	482	100,0	74,3	25,7	12,3
451	Vartioharju	791	625	166	79	100,0	79,0	21,0	10,0
452	Puotila	535	430	105	41	100,0	80,4	19,6	7,7
453	Puotinharju	912	680	232	130	100,0	74,6	25,4	14,3
457	Itäkeskus	1 680	1 178	502	232	100,0	70,1	29,9	13,8
702	Myllypuron pp	2 784	1 810	974	491	100,0	65,0	35,0	17,6
454	Myllyvouro	2 784	1 810	974	491	100,0	65,0	35,0	17,6
703	Mellunkylän pp	10 562	7 244	3 318	2 023	100,0	68,6	31,4	19,2
471	Kontula	3 661	2 571	1 090	671	100,0	70,2	29,8	18,3
472	Vesala	2 409	1 627	782	483	100,0	67,5	32,5	20,0
473	Mellunmäki	1 657	1 161	496	305	100,0	70,1	29,9	18,4
474	Kivikko	1 991	1 266	725	418	100,0	63,6	36,4	21,0
475	Kurkimäki	844	619	225	146	100,0	73,3	26,7	17,3
704	Vuosaaren pp	7 163	4 872	2 291	1 280	100,0	68,0	32,0	17,9
541	K-Vuosaari	1 740	1 324	416	240	100,0	76,1	23,9	13,8
544	Meri-Rastila	1 491	821	670	384	100,0	55,1	44,9	25,8
545	Kallahti	2 709	1 742	967	514	100,0	64,3	35,7	19,0
546	Aurinkolahti	416	396	20	14	100,0	95,2	4,8	3,4
547	Rastila	807	589	218	128	100,0	73,0	27,0	15,9

Liitetaulukko 12. Alle 18-vuotiaiden määrä Helsingin asuntoväestössä ja kaupungin vuokra-asunnoissa asuntokunnan äidinkielen mukaan 2010

	Helsinki yht. 0-17-vuotiaat yhteensä	Kaupungin vuokra-asunnot			Vieras- ja seka-kieliset			Kieliryhmien osuus vuokra-as.kannassa, %			
		0-17-vuotiaat yhteensä	Osuus alueesta %	Kotimaan kieliset	Yhteensä	Seka-kieliset	Vieras-kieliset	Kotimaan kieliset	Vieras- ja seka-kieliset yhteensä	Seka-kieliset	Vieras-kieliset
<b>Koko kaupunki</b>	<b>94 885</b>	<b>21 481</b>	<b>22,6</b>	<b>12 732</b>	<b>8 749</b>	<b>3 569</b>	<b>5 180</b>	<b>59,3</b>	<b>40,7</b>	<b>16,6</b>	<b>24,1</b>
<b>1 Eteläinen sp</b>	<b>12 309</b>	<b>414</b>	<b>3,4</b>	<b>281</b>	<b>133</b>	<b>96</b>	<b>37</b>	<b>67,9</b>	<b>32,1</b>	<b>23,2</b>	<b>8,9</b>
101 Vironniemen pp	1 615	146	9,0	101	45	37	8	69,2	30,8	25,3	5,5
80 Katajanokka	702	146	20,8	101	45	37	8	69,2	30,8	25,3	5,5
103 Kampinmalmin pp	3 603	221	6,1	136	85	56	29	61,5	38,5	25,3	13,1
40 Kamppi	979	8	0,8	8	..	..	..	100,0	..	..	..
201 Ruoholahti	717	99	13,8	52	47	29	18	52,5	47,5	29,3	18,2
203 Jätkäsaari	451	114	25,3	76	38	27	11	66,7	33,3	23,7	9,6
105 Lauttasaaren pp	2 983	47	1,6	44	..	..	..	93,6	..	..	..
310 Lauttasaari	2 983	47	1,6	44	..	..	..	93,6	..	..	..
<b>2 Läntinen sp</b>	<b>16 056</b>	<b>3 536</b>	<b>22,0</b>	<b>2 262</b>	<b>1 274</b>	<b>615</b>	<b>659</b>	<b>64,0</b>	<b>36,0</b>	<b>17,4</b>	<b>18,6</b>
201 Reijolan pp	2 384	817	34,3	503	314	152	162	61,6	38,4	18,6	19,8
150 Meilahti	1 073	391	36,4	231	160	70	90	59,1	40,9	17,9	23,0
160 Ruskeasuo	1 135	426	37,5	272	154	82	72	63,8	36,2	19,2	16,9
202 Munkkiniemen pp	2 867	224	7,8	139	85	36	49	62,1	37,9	16,1	21,9
301 Vanha munkkiniemi	1 345	112	8,3	62	50	19	31	55,4	44,6	17,0	27,7
306 Talinranta	249	112	45,0	77	35	17	18	68,8	31,3	15,2	16,1
203 Haagan pp	3 115	587	18,8	386	201	104	97	65,8	34,2	17,7	16,5
291 Et-Haaga	1 412	169	12,0	93	76	52	24	55,0	45,0	30,8	14,2
293 Pohj.Haaga	1 087	252	23,2	189	63	27	36	75,0	25,0	10,7	14,3
294 Lassila	537	166	30,9	104	62	25	37	62,7	37,3	15,1	22,3
204 Pitäjänmäen pp	2 785	453	16,3	291	162	86	76	64,2	35,8	19,0	16,8
320 Konala	809	75	9,3	60	15	9	6	80,0	20,0	12,0	8,0
462 Tali	263	154	58,6	94	60	33	27	61,0	39,0	21,4	17,5
463 Reimarla	824	22	2,7	20	..	..	..	90,9	..	..	..
465 Pit.mäen teol al	508	202	39,8	117	85	43	42	57,9	42,1	21,3	20,8
205 Kaarelan pp	4 905	1 455	29,7	943	512	237	275	64,8	35,2	16,3	18,9
331 Kannelmäki	1 948	659	33,8	387	272	118	154	58,7	41,3	17,9	23,4
332 Maununneva	630	16	2,5	10	6	..	..	62,5	37,5	..	..
333 Malminkartano	1 684	725	43,1	499	226	110	116	68,8	31,2	15,2	16,0
334 Hakuninmaa	618	55	8,9	47	8	..	..	85,5	14,5	..	..
<b>3 Keskinen sp</b>	<b>7 551</b>	<b>2 110</b>	<b>27,9</b>	<b>1 443</b>	<b>667</b>	<b>321</b>	<b>346</b>	<b>68,4</b>	<b>31,6</b>	<b>15,2</b>	<b>16,4</b>
301 Kallion pp	1 249	..	..	..	..	..	..	..	..	..	..
112 Liniat	386	..	..	..	..	..	..	..	..	..	..
302 Alppiharjun pp	444	5	1,1	..	..	..	..	..	..	..	..
121 Harju	244	5	2,0	..	..	..	..	..	..	..	..
303 Vallilan pp	1 228	467	38,0	308	159	75	84	66,0	34,0	16,1	18,0
210 Hermanni	673	294	43,7	195	99	39	60	66,3	33,7	13,3	20,4
220 Vallila	555	173	31,2	113	60	36	24	65,3	34,7	20,8	13,9
304 Pasilan pp	1 074	430	40,0	199	231	97	134	46,3	53,7	22,6	31,2
171 L-Pasila	589	218	37,0	117	101	46	55	53,7	46,3	21,1	25,2
173 I-Pasila	458	212	46,3	82	130	51	79	38,7	61,3	24,1	37,3
305 Vanhankaup. pp	3 556	1 207	33,9	933	274	146	128	77,3	22,7	12,1	10,6
230 Toukola	195	11	5,6	11	..	..	..	100,0	..	..	..
232 Arabianranta	921	314	34,1	279	35	29	6	88,9	11,1	9,2	1,9
240 Kumpula	666	258	38,7	202	56	25	31	78,3	21,7	9,7	12,0
250 Käpylä	1 217	370	30,4	315	55	37	18	85,1	14,9	10,0	4,9
260 Koskela	517	254	49,1	126	128	55	73	49,6	50,4	21,7	28,7
<b>4 Pohjoinen sp</b>	<b>8 639</b>	<b>1 231</b>	<b>14,2</b>	<b>850</b>	<b>381</b>	<b>158</b>	<b>223</b>	<b>69,0</b>	<b>31,0</b>	<b>12,8</b>	<b>18,1</b>
401 Maunulan pp	1 290	462	35,8	282	180	63	117	61,0	39,0	13,6	25,3
282 Maunula	969	462	47,7	282	180	63	117	61,0	39,0	13,6	25,3
403 Tuomarinkylän pp	2 464	258	10,5	219	39	23	16	84,9	15,1	8,9	6,2
351 Paloheinä	1 580	79	5,0	76	..	..	..	96,2	..	..	..
352 Torpparinmäki	884	179	20,2	143	36	20	16	79,9	20,1	11,2	8,9
404 Oulunkylän pp	2 466	478	19,4	324	154	67	87	67,8	32,2	14,0	18,2
284 Patola	1 538	231	15,0	169	62	31	31	73,2	26,8	13,4	13,4
285 Veräjänmäki	551	84	15,2	72	12	..	..	85,7	14,3	..	..
287 Veräjälaakso	377	163	43,2	83	80	33	47	50,9	49,1	20,2	28,8
405 Itä-Pakilan pp	947	33	3,5	25	8	..	..	75,8	24,2	..	..
353 Tuomarinkartano	109	33	30,3	25	8	..	..	75,8	24,2	..	..



Liitetaulukko 12 jatkuu

	Helsinki yht. 0-17- vuotiaat yhteensä	Kaupungin vuokra-asunnot 0-17- vuotiaat yhteensä			Vieras- ja seka- kieliset yhteensä			Kieliryhmien osuus vuokra-as.kannassa, %			
		Osuus alueesta %	Kotimaan kieliset	Vieras- kieliset	Kotimaan kieliset	Vieras- kieliset	Kotimaan kieliset	Vieras- ja seka- kieliset	Seka- kieliset	Vieras- kieliset	
<b>5 Koillinen sp</b>	<b>19 473</b>	<b>5 494</b>	<b>28,2</b>	<b>3 277</b>	<b>2 217</b>	<b>856</b>	<b>1 361</b>	<b>59,6</b>	<b>40,4</b>	<b>15,6</b>	<b>24,8</b>
501 Latokartanon pp	4 348	1 461	33,6	915	546	211	335	62,6	37,4	14,4	22,9
362 Latokartano	2 292	812	35,4	584	228	100	128	71,9	28,1	12,3	15,8
364 Viikimäki	314	206	65,6	132	74	24	50	64,1	35,9	11,7	24,3
383 Pihlajamäki	1 136	289	25,4	137	152	48	104	47,4	52,6	16,6	36,0
386 Pihlaiisto	388	154	39,7	62	92	39	53	40,3	59,7	25,3	34,4
502 Pukinmäen pp	1 224	489	40,0	283	206	58	148	57,9	42,1	11,9	30,3
370 Pukinmäki	1 224	489	40,0	283	206	58	148	57,9	42,1	11,9	30,3
503 Malmin pp	5 827	1 660	28,5	942	718	299	419	56,7	43,3	18,0	25,2
381 Ylä-Malmi	1 178	514	43,6	203	311	121	190	39,5	60,5	23,5	37,0
382 Ala-Malmi	974	501	51,4	272	229	87	142	54,3	45,7	17,4	28,3
385 Malmin lentokenttä	650	231	35,5	171	60	29	31	74,0	26,0	12,6	13,4
391 Tapaninvainio	1 698	97	5,7	70	27	15	12	72,2	27,8	15,5	12,4
392 Taaanila	1 327	317	23,9	226	91	47	44	71,3	28,7	14,8	13,9
504 Suutarilan pp	2 510	602	24,0	409	193	82	111	67,9	32,1	13,6	18,4
401 Siitamäki	1 272	192	15,1	162	30	15	15	84,4	15,6	7,8	7,8
403 Tövrnummi	1 238	410	33,1	247	163	67	96	60,2	39,8	16,3	23,4
505 Puistolan pp	4 364	533	12,2	362	171	72	99	67,9	32,1	13,5	18,6
402 Tapuli kaupunki	1 781	276	15,5	147	129	47	82	53,3	46,7	17,0	29,7
411 Puistola	1 657	160	9,7	134	26	20	6	83,8	16,3	12,5	3,8
412 Heikinlaakso	835	60	7,2	47	13	..	..	78,3	21,7	..	..
413 Tattarisuo	91	37	40,7	34	..	..	..	91,9	..	..	..
506 Jakomäen pp	1 200	749	62,4	366	383	134	249	48,9	51,1	17,9	33,2
414 Jakomäki	1 200	749	62,4	366	383	134	249	48,9	51,1	17,9	33,2
<b>6 Kaakkoinen sp</b>	<b>8 939</b>	<b>2 011</b>	<b>22,5</b>	<b>1 338</b>	<b>673</b>	<b>301</b>	<b>372</b>	<b>66,5</b>	<b>33,5</b>	<b>15,0</b>	<b>18,5</b>
602 Herttoniemen pp	4 782	1 436	30,0	924	512	223	289	64,3	35,7	15,5	20,1
431 Länsi-Herttoniemi	1 078	413	38,3	305	108	40	68	73,8	26,2	9,7	16,5
432 Roihuvuori	1 268	327	25,8	197	130	40	90	60,2	39,8	12,2	27,5
434 Herttoniemenranta	1 931	696	36,0	422	274	143	131	60,6	39,4	20,5	18,8
603 Laajasalon pp	3 436	575	16,7	414	161	78	83	72,0	28,0	13,6	14,4
491 Yliskylä	1 952	375	19,2	275	100	50	50	73,3	26,7	13,3	13,3
492 Jollas	837	120	14,3	97	23	16	7	80,8	19,2	13,3	5,8
495 Hevossalmi	411	80	19,5	42	38	12	26	52,5	47,5	15,0	32,5
<b>7 Itäinen sp</b>	<b>21 114</b>	<b>6 685</b>	<b>31,7</b>	<b>3 281</b>	<b>3 404</b>	<b>1 222</b>	<b>2 182</b>	<b>49,1</b>	<b>50,9</b>	<b>18,3</b>	<b>32,6</b>
701 Vartiokylän pp	3 873	952	24,6	496	456	178	278	52,1	47,9	18,7	29,2
451 Vartioharju	1 295	179	13,8	104	75	31	44	58,1	41,9	17,3	24,6
452 Puotila	803	151	18,8	99	52	20	32	65,6	34,4	13,2	21,2
453 Puotinharju	457	152	33,3	72	80	36	44	47,4	52,6	23,7	28,9
457 Itäkeskus	883	470	53,2	221	249	91	158	47,0	53,0	19,4	33,6
702 Myllypuron pp	1 856	696	37,5	264	432	142	290	37,9	62,1	20,4	41,7
454 Myllypuro	1 856	696	37,5	264	432	142	290	37,9	62,1	20,4	41,7
703 Mellunkylän pp	7 219	2 716	37,6	1 392	1 324	400	924	51,3	48,7	14,7	34,0
471 Kontula	2 361	854	36,2	434	420	130	290	50,8	49,2	15,2	34,0
472 Vesala	1 577	587	37,2	304	283	67	216	51,8	48,2	11,4	36,8
473 Mellunmäki	1 312	363	27,7	207	156	50	106	57,0	43,0	13,8	29,2
474 Kivikko	1 446	699	48,3	340	359	114	245	48,6	51,4	16,3	35,1
475 Kurkimäki	523	213	40,7	107	106	39	67	50,2	49,8	18,3	31,5
704 Vuosaaren pp	8 166	2 321	28,4	1 129	1 192	502	690	48,6	51,4	21,6	29,7
541 K-Vuosaari	2 663	494	18,6	304	190	104	86	61,5	38,5	21,1	17,4
544 Meri-Rastila	1 269	484	38,1	147	337	110	227	30,4	69,6	22,7	46,9
545 Kallahti	2 176	920	42,3	405	515	204	311	44,0	56,0	22,2	33,8
546 Aurinkolahti	999	140	14,0	123	17	..	..	87,9	12,1	..	..
547 Rastila	1 059	283	26,7	150	133	69	64	53,0	47,0	24,4	22,6

Liitetaulukko 13. Yli 65-vuotiaiden määrä Helsingin asuntoväestössä ja kaupungin vuokra-asunnoissa asutokunnan äidinkielen mukaan 2010

	Kaikki asuntokunnat Yli 65-vuotiaat yhteensä	Kaupungin vuokra-asunnot			Vieras- ja seka-kieliset			Kieliryhmien osuus vuokra-as.kannassa, %			
		Yli 65-vuotiaat yhteensä	Osuus alueesta %	Kotimaan kieliset	Kotimaan kieliset	Seka-kieliset	Vieras-kieliset	Kotimaan kieliset	Vieras- ja seka-kieliset yhteensä	Seka-kieliset	Vieras-kieliset
<b>Koko kaupunki</b>	<b>85 519</b>	<b>9 529</b>	<b>11,1</b>	<b>8 652</b>	<b>877</b>	<b>326</b>	<b>551</b>	<b>90,8</b>	<b>9,2</b>	<b>3,4</b>	<b>5,8</b>
<b>1 Eteläinen sp</b>	<b>15 313</b>	<b>72</b>	<b>0,5</b>	<b>67</b>	<b>5</b>	<b>..</b>	<b>..</b>	<b>93,1</b>	<b>6,9</b>	<b>..</b>	<b>..</b>
101 Vironniemen pp	1 868	36	1,9	34	..	..	..	94,4	5,6	..	..
80 Katajanokka	766	36	4,7	34	..	..	..	94,4	5,6	..	..
103 Kampinmalmin pp	4 271	34	0,8	31	..	..	..	91,2	8,8	..	..
40 Kamppi	1 492	5	0,3	5	-	-	-	100,0	-	-	-
201 Ruoholahti	236	7	3,0	6	..	..	..	85,7	..	..	..
203 Jätkäsaari	257	22	8,6	20	..	..	..	90,9	..	..	..
105 Lauttasaaren pp	3 522	2	0,1	..	..	..	..	..	..	..	..
310 Lauttasaari	3 522	2	0,1	..	..	..	..	..	..	..	..
<b>2 Läntinen sp</b>	<b>15 763</b>	<b>1 344</b>	<b>8,5</b>	<b>1 250</b>	<b>94</b>	<b>40</b>	<b>54</b>	<b>93,0</b>	<b>7,0</b>	<b>3,0</b>	<b>4,0</b>
201 Reijolan pp	2 229	166	7,4	144	22	7	15	86,7	13,3	4,2	9,0
150 Meilahti	773	62	8,0	57	5	..	..	91,9	8,1	..	..
160 Ruskeasuo	1 104	104	9,4	87	17	6	11	83,7	16,3	5,8	10,6
202 Munkkiniemen pp	3 566	56	1,6	51	5	..	..	91,1	8,9	..	..
301 Vanha munkkiniemi	2 070	38	1,8	34	..	..	..	89,5	..	..	..
306 Talinranta	81	18	22,2	17	..	..	..	94,4	..	..	..
203 Haagan pp	4 815	488	10,1	472	16	9	7	96,7	3,3	1,8	1,4
291 Et-Haaga	1 896	46	2,4	43	..	..	..	93,5	..	..	..
293 Pohj.Haaga	1 883	389	20,7	379	10	..	..	97,4	2,6	..	..
294 Lassila	897	53	5,9	50	..	..	..	94,3	..	..	..
204 Pitäjänmäen pp	2 100	124	5,9	110	14	8	6	88,7	11,3	6,5	4,8
320 Konala	650	17	2,6	17	-	-	-	100,0	-	-	-
462 Tali	77	32	41,6	27	5	..	..	84,4	15,6	..	..
463 Reimari	708	24	3,4	23	..	..	..	95,8	..	..	..
465 Pit.mäen teol al	260	51	19,6	43	8	..	..	84,3	15,7	..	..
205 Kaarelan pp	3 053	510	16,7	473	37	14	23	92,7	7,3	2,7	4,5
331 Kannelmäki	1 970	327	16,6	308	19	6	13	94,2	5,8	1,8	4,0
332 Maununneva	284	5	1,8	5	-	-	-	100,0	-	-	-
333 Malminkartano	529	176	33,3	158	18	8	10	89,8	10,2	4,5	5,7
334 Hakuninmaa	260	2	0,8	..	..	..	..	..	..	..	..
<b>3 Keskinen sp</b>	<b>10 644</b>	<b>1 551</b>	<b>14,6</b>	<b>1 491</b>	<b>60</b>	<b>20</b>	<b>40</b>	<b>96,1</b>	<b>3,9</b>	<b>1,3</b>	<b>2,6</b>
301 Kallion pp	3 255	14	0,4	14	-	-	-	100,0	-	-	-
112 Liniat	1 350	14	1,0	14	-	-	-	100,0	-	-	-
302 Alppiharjun pp	1 381	24	1,7	23	..	..	..	95,8	..	..	..
121 Hariu	873	24	2,7	23	..	..	..	95,8	..	..	..
303 Vallilan pp	1 484	402	27,1	395	7	..	..	98,3	1,7	..	..
210 Hermanni	618	101	16,3	96	5	..	..	95,0	5,0	..	..
220 Vallila	866	301	34,8	299	..	..	..	99,3	..	..	..
304 Pasilan pp	1 439	269	18,7	252	17	4	13	93,7	6,3	1,5	4,8
171 L-Pasila	689	141	20,5	129	12	..	..	91,5	8,5	..	..
173 I-Pasila	745	128	17,2	123	5	..	..	96,1	3,9	..	..
305 Vanhankaup. pp	3 085	842	27,3	807	35	13	22	95,8	4,2	1,5	2,6
230 Toukola	275	127	46,2	122	5	..	..	96,1	3,9	..	..
232 Arabianranta	304	32	10,5	32	-	-	-	100,0	-	-	-
240 Kumpula	263	94	35,7	84	10	..	..	89,4	10,6	..	..
250 Käpylä	1 524	396	26,0	386	10	..	..	97,5	2,5	..	..
260 Koskela	697	193	27,7	183	10	..	..	94,8	5,2	..	..
<b>4 Pohjoinen sp</b>	<b>6 908</b>	<b>910</b>	<b>13,2</b>	<b>869</b>	<b>41</b>	<b>16</b>	<b>25</b>	<b>95,5</b>	<b>4,5</b>	<b>1,8</b>	<b>2,7</b>
401 Maunulan pp	1 873	712	38,0	690	22	8	14	96,9	3,1	1,1	2,0
282 Maunula	1 617	712	44,0	690	22	8	14	96,9	3,1	1,1	2,0
403 Tuomarinkylän pp	896	26	2,9	24	..	..	..	92,3	..	..	..
351 Paloheinä	672	2	0,3	..	..	..	..	..	..	..	..
352 Torsoarinmäki	224	24	10,7	22	..	..	..	91,7	..	..	..
404 Oulunkylän pp	2 257	166	7,4	149	17	8	9	89,8	10,2	4,8	5,4
284 Patola	1 762	102	5,8	90	12	5	7	88,2	11,8	4,9	6,9
285 Veräjänmäki	423	47	11,1	46	..	..	..	97,9	..	..	..
287 Veräjälaakso	72	17	23,6	13	..	..	..	76,5	..	..	..
405 Itä-Pakilan pp	592	6	1,0	6	-	-	-	100,0	-	-	-
353 Tuomarinkartano	7	6	85,7	6	-	-	-	100,0	-	-	-

Liitetaulukko 13 jatkuu

	Kaikki asunto- kunnat Yli 65- vuotiaat yhteensä	Kaupungin vuokra-asunnot			Vieras- ja seka- kieliset yhteensä	Seka- kieliset	Vieras- kieliset	Kieliryhmien osuus vuokra-as.kannassa, %				
		Yli 65- vuotiaat yhteensä	Osuus alueesta %	Kotimaan kieliset				Kotimaan kieliset	Vieras- ja seka- kieliset yhteensä	Seka- kieliset	Vieras- kieliset	
<b>5</b>	<b>Koillinen sp</b>	<b>11 818</b>	<b>1 823</b>	<b>15,4</b>	<b>1 609</b>	<b>214</b>	<b>81</b>	<b>133</b>	<b>88,3</b>	<b>11,7</b>	<b>4,4</b>	<b>7,3</b>
501	Latokartanon pp	2 574	424	16,5	359	65	25	40	84,7	15,3	5,9	9,4
362	Latokartano	338	71	21,0	67	..	..	..	94,4	..	..	..
364	Viikinmäki	112	49	43,8	45	..	..	..	91,8	..	..	..
383	Pihlajamäki	1 403	169	12,0	142	27	16	11	84,0	16,0	9,5	6,5
386	Pihlaiisto	612	135	22,1	105	30	7	23	77,8	22,2	5,2	17,0
502	Pukinmäen pp	1 430	227	15,9	200	27	12	15	88,1	11,9	5,3	6,6
370	Pukinmäki	1 430	227	15,9	200	27	12	15	88,1	11,9	5,3	6,6
503	Malmin pp	3 326	502	15,1	448	54	12	42	89,2	10,8	2,4	8,4
381	Ylä-Malmi	772	121	15,7	109	12	..	..	90,1	9,9	..	..
382	Ala-Malmi	642	229	35,7	207	22	5	17	90,4	9,6	2,2	7,4
385	Malmin lentokenttä	207	42	20,3	40	..	..	..	95,2	..	..	..
391	Tapaninvainio	1 156	26	2,2	20	6	..	..	76,9	23,1	..	..
392	Taanila	549	84	15,3	72	12	..	..	85,7	14,3	..	..
504	Suutarilan pp	1 428	62	4,3	53	9	..	..	85,5	14,5	..	..
401	Siltämäki	1 019	13	1,3	13	-	-	-	100,0	-	-	-
403	Tövrnummi	409	49	12,0	40	9	..	..	81,6	18,4	..	..
505	Puistolan pp	2 051	137	6,7	117	20	7	13	85,4	14,6	5,1	9,5
402	Tapulikaupunki	937	108	11,5	93	15	..	..	86,1	13,9	..	..
411	Puistola	799	18	2,3	14	-	-	-	77,8	-	-	-
412	Heikinlaakso	305	9	3,0	9	-	-	-	100,0	-	-	-
413	Tattarisuo	10	2	20,0	..	..	..	..	..	..	..	..
506	Jakomäen pp	1 009	471	46,7	432	39	22	17	91,7	8,3	4,7	3,6
414	Jakomäki	1 009	471	46,7	432	39	22	17	91,7	8,3	4,7	3,6
<b>6</b>	<b>Kaakkoinen sp</b>	<b>7 746</b>	<b>1 357</b>	<b>17,5</b>	<b>1 286</b>	<b>71</b>	<b>33</b>	<b>38</b>	<b>94,8</b>	<b>5,2</b>	<b>2,4</b>	<b>2,8</b>
602	Herttoniemen pp	3 838	1 045	27,2	989	56	29	27	94,6	5,4	2,8	2,6
431	Länsi-Herttoniemi	1 468	705	48,0	678	27	17	10	96,2	3,8	2,4	1,4
432	Roihuvuori	1 169	201	17,2	196	5	..	..	97,5	2,5	..	..
434	Herttoniemenranta	696	139	20,0	115	24	10	14	82,7	17,3	7,2	10,1
603	Laajasalon pp	3 092	312	10,1	297	15	..	..	95,2	4,8	..	..
491	Yliskylä	2 354	269	11,4	258	11	..	..	95,9	4,1	..	..
492	Jollas	259	25	9,7	24	..	..	..	96,0	..	..	..
495	Hevossalmi	153	18	11,8	15	..	..	..	83,3	..	..	..
<b>7</b>	<b>Itäinen sp</b>	<b>16 879</b>	<b>2 472</b>	<b>14,6</b>	<b>2 080</b>	<b>392</b>	<b>132</b>	<b>260</b>	<b>84,1</b>	<b>15,9</b>	<b>5,3</b>	<b>10,5</b>
701	Vartiokylän pp	3 794	476	12,5	425	51	15	36	89,3	10,7	3,2	7,6
451	Vartioharju	884	77	8,7	73	..	..	..	94,8	..	..	..
452	Puotila	973	67	6,9	63	..	..	..	94,0	..	..	..
453	Puotinharju	863	143	16,6	123	20	..	..	86,0	14,0	..	..
457	Itäkeskus	673	189	28,1	166	23	9	14	87,8	12,2	4,8	7,4
702	Myllypuron pp	2 026	402	19,8	353	49	17	32	87,8	12,2	4,2	8,0
454	MvIlvuo	2 026	402	19,8	353	49	17	32	87,8	12,2	4,2	8,0
703	Mellunkylän pp	6 006	1 191	19,8	1 004	187	71	116	84,3	15,7	6,0	9,7
471	Kontula	3 075	596	19,4	530	66	23	43	88,9	11,1	3,9	7,2
472	Vesala	815	212	26,0	167	45	23	22	78,8	21,2	10,8	10,4
473	Mellunmäki	1 494	136	9,1	98	38	18	20	72,1	27,9	13,2	14,7
474	Kivikko	275	98	35,6	72	26	..	..	73,5	26,5	..	..
475	Kurkimäki	347	149	42,9	137	12	..	..	91,9	8,1	..	..
704	Vuosaaren pp	5 053	403	8,0	298	105	29	76	73,9	26,1	7,2	18,9
541	K-Vuosaari	2 604	133	5,1	104	29	10	19	78,2	21,8	7,5	14,3
544	Meri-Rastila	377	64	17,0	41	23	6	17	64,1	35,9	9,4	26,6
545	Kallahti	654	154	23,5	111	43	10	33	72,1	27,9	6,5	21,4
546	Aurinkolahti	810	6	0,7	6	-	-	-	100,0	-	-	-
547	Rastila	562	46	8,2	36	10	..	..	78,3	21,7	..	..

Liitetaulukko 14. Asuntokunnat kaupungin vuokra-asunnoissa asuntokunnan vanhimman äidinkielen mukaan suurpiireittäin 2010

	Helsinki yhteensä lkm	Suurpiirit Eteläinen	Läntinen	Keskinen	Pohjoinen	Koillinen	Kaakkoinen	Itäinen
<b>Yhteensä</b>	<b>42 662</b>	<b>559</b>	<b>6 915</b>	<b>5 806</b>	<b>3 298</b>	<b>9 352</b>	<b>5 069</b>	<b>11 663</b>
Suomi, ruotsi ja saame	35 621	495	5 899	5 356	2 913	7 592	4 431	8 935
Viro, latvia ja liettua	997	2	107	61	62	259	95	411
Venäjä	2 212	15	252	95	101	614	212	923
Muut entisen Neuvostoliiton kielet	71	1	10	5	3	19	10	23
Somali	911	9	173	68	47	194	70	350
Arabia	436	6	76	38	24	106	38	148
Englanti	204	3	44	22	16	54	22	43
Muut länsieurooppalaiset kielet	331	11	67	48	20	57	37	91
Muut itäeurooppalaiset kielet	270	5	44	19	10	69	16	107
Lähi-Idän kielet								
kurdi, turkki, farsi, heprea ja afgaani	428	6	55	22	26	100	33	186
Muut Afrikan kielet (ei somali)	253	1	47	15	20	68	26	76
Muut Aasian kielet	664	5	92	48	35	153	48	283
Muut ja tuntemattomat kielet	264	0	49	9	21	67	31	87
<b>%</b>								
<b>Yhteensä</b>	<b>100,0</b>	<b>1,3</b>	<b>16,2</b>	<b>13,6</b>	<b>7,7</b>	<b>21,9</b>	<b>11,9</b>	<b>27,3</b>
Suomi, ruotsi ja saame	100,0	1,4	16,6	15,0	8,2	21,3	12,4	25,1
Viro, latvia ja liettua	100,0	0,2	10,7	6,1	6,2	26,0	9,5	41,2
Venäjä	100,0	0,7	11,4	4,3	4,6	27,8	9,6	41,7
Muut entisen Neuvostoliiton kielet	100,0	1,4	14,1	7,0	4,2	26,8	14,1	32,4
Somali	100,0	1,0	19,0	7,5	5,2	21,3	7,7	38,4
Arabia	100,0	1,4	17,4	8,7	5,5	24,3	8,7	33,9
Englanti	100,0	1,5	21,6	10,8	7,8	26,5	10,8	21,1
Muut länsieurooppalaiset kielet	100,0	3,3	20,2	14,5	6,0	17,2	11,2	27,5
Muut itäeurooppalaiset kielet	100,0	1,9	16,3	7,0	3,7	25,6	5,9	39,6
Lähi-Idän kielet								
kurdi, turkki, farsi, heprea ja afgaani	100,0	1,4	12,9	5,1	6,1	23,4	7,7	43,5
Muut Afrikan kielet (ei somali)	100,0	0,4	18,6	5,9	7,9	26,9	10,3	30,0
Muut Aasian kielet	100,0	0,8	13,9	7,2	5,3	23,0	7,2	42,6
Muut ja tuntemattomat kielet	100,0	0,0	18,6	3,4	8,0	25,4	11,7	33,0

# Tilastoaineisto

Helsingin kaupungin omistamia vuokra-asuntoja ja niiden asukkaita koskeva tilastoaineisto muodostettiin Helsingin kuntarekisterin tietojen pohjalta. Aineiston tiedot on poimittu kuntarekisterin rakennus- ja huoneisto-osasta sekä väestöosasta.

Tilastoaineiston pohjana oli kiinteistöviraston kiinteistöjen kehittämissyksiköltä saatu kaupungin vuokra-talojen kiinteistötunnuslista. Lista sisälsi kaupungin omistaman yleisen asunnonjaon piiriin kuuluvan ja alueellisten kiinteistöyhtiöiden hallinnoiman vuokra-asuntokannan kiinteistöt vuoden 2009 loppussa. Listaa täydennettiin vuoden 2010 kolmen ensimmäisen neljänneksen aikana valmistuneilla kaupungin vuokratalojen kiinteistöillä. Tämän jälkeen kiinteistöihin poimittiin kuntarekisterin rakennusosasta niihin kuuluvat rakennukset ja näihin rakennuksiin yhdistettiin huoneistoja koskevat tiedot. Tilastoaineiston muodostamisen viimeisessä vaiheessa huoneistoissa asuvien asuntokuntien tiedot yhdistettiin rakennus- ja huoneistoaineistoon.

Rekisterin rakennus- ja huoneisto-osan sekä väestöosan tietojen yhdistämisessä käytettiin rakennuksen kiinteistötunnusta, osoitietoa ja henkilön kotipaikkatunnusta, joka muodostuu kiinteistötunnuksesta, rakennusnumerosta ja huoneistotunnisteesta.

Rekisteritietojen yhdistämisessä ilmenneitä ongelmia aiheuttivat esimerkiksi eroavaisuudet henkilön ja rakennuksen kiinteistötunnuksissa. Kiinteistötunnuksen lisäksi huoneistojen osoitetietojen oikeellisuus on välttämätön yhdistettäessä asuntokuntia rakennus- ja huoneistotietoihin, koska kiinteistötunnuksen lisäksi huoneistonumero ja porraskirjain toimivat yhdistämisen tunnistetietoina. Huoneistotiedoissa on puutteita, koska esimerkiksi rakennuslupavaiheessa ilmoitettuihin huoneistonumeroihin ja porraskirjaimiin kohdistuneita muutoksia ei välttämättä ole päivitetty rekisteriin.

Kattavan tutkimusaineiston muodostaminen vaati jokaisessa vaiheessa lisäselvityksiä, korjauksia ja täydennyksiä. Rakennus- ja huoneisto-osan rekisteritietoja jouduttiin muuttamien rakennusten osalta täydentämään kaupungin vuokra-asuntoja hallinnoivilta alueelli-

silta kiinteistöyhtiöiltä saaduilla ajantasaisilla huoneistotiedoilla.

Tässä tilastossa on keskitytty yleisen asunnonjaon piiriin kuuluviin kaupungin vuokra-asuntoihin, sillä muut kaupungin omistamat vuokra-asunnot (vanhusten ja muiden ryhmien palveluasunnot, asumisoikeus- ja työsuhdeasunnot) vaativat rekisteripuutteiden vuoksi vielä laajemman selvitystyön luotettavien tilastojen saamiseksi.

Tilaston tiedot kuvaavat tilannetta 30.9.2010.

Tilastossa esitetyt vertailutiedot perustuvat Tilastokeskuksen tilastotietokantoihin ja Helsingin rakentamista koskevien tietojen osalta Tietokeskuksen tilastotietokantoihin. Jos tutkimuksessa on käytetty muita lähdeaineistoja, niin ne on mainittu ko. asian yhteydessä erikseen.

Helsingin kaupungin vuokra-asuntoja hallinnoivat alueelliset kiinteistöyhtiöt:

Helsingin kansanasunnot Oy  
Jakomäen kiinteistöt Oy  
Kannelmäen kiinteistöt Oy  
Kantakaupungin kiinteistöt Oy  
Kiinteistö Oy Maunulan asunnot  
Kontulan kiinteistöt Oy  
Kumpulan kiinteistöt Oy  
Laajasalon kiinteistöt Oy  
Malmin kiinteistöt Oy  
Malminkartanon kiinteistöt Oy  
Myllypuron kiinteistöt Oy  
Pihlajiston kiinteistöt Oy  
Pikku-Huopalahden kiinteistöt Oy  
Pohjois-Haagan kiinteistöt Oy  
Puotilan kiinteistöt Oy  
Roihuvuoren kiinteistöt Oy  
Siilitien kiinteistöt Oy  
Suutarilan kiinteistöt Oy  
Vallilan kiinteistöt Oy  
Vesalan kiinteistöt Oy  
Vuosaaren kiinteistöt Oy



# Taulukkoluetelo

## Tekstitaulukot

Taulukko 1. Kaupunkien omistamat aravavuokra-asunnot Helsingissä ja vertailualueilla 2009 . . . . .	7
Taulukko 2. Kaupungin vuokra-asunnot suurpiireittäin ja niiden osuus alueen asuntokannasta 2010 . . . . .	8
Taulukko 3. Kaupungin omistamien vuokra-asuntojen alueellinen jakauma Helsingissä suurpiireittäin 2010. . . . .	8
Taulukko 4. Kaupungin vuokra-asunnot talotyypin ja huoneistotyypin mukaan 2010 . . . . .	10
Taulukko 5. Kaupungin omistamien vuokra-asuntojen huoneisto- ja talotyyppi suurpiireittäin 2010 . . . . .	11
Taulukko 6. Kaupungin omistamat vuokra-asunnot rakentamisvuoden mukaan suurpiireittäin 2010 . . . . .	14
Taulukko 7. Kaupungin omistamat vuokra-asunnot ja niiden keskipääte suurpiireittäin, vertailutietona koko kaupunki . . . . .	16
Taulukko 8. Asumisväljyys asuntokunnan vanhimman äidinkielen mukaan . . . . .	19
Taulukko 9. Asuntokunnat ja asukkaiden määrä ikäryhmittäin Helsingin asuntoväestössä ja kaupungin vuokra-asunnoissa vuonna 2010 . . . . .	21
Taulukko 10. Asuntokuntien ja asukkaiden määrä kaupungin vuokra-asunnoissa suurpiireittäin vuonna 2010 . . . . .	22
Taulukko 11. Asukkaat ikäryhmittäin Helsingin asuntoväestössä ja kaupungin vuokra-asunnoissa 2010 . . . . .	23

## Liitetaulukot

Liitetaulukko 1. Asuntokuntien henkilö- ja huoneluku asuntokunnan äidinkielen mukaan kaupungin vuokra-asunnoissa 2010 . . . . .	31
Liitetaulukko 2. Kaupungin vuokra-asunnot osa-alueittain ja niiden osuus alueen asuntokannasta 2010 . . . . .	32
Liitetaulukko 3. Kaupungin vuokra-asuntojen rakentamisvuosi alueittain 2010 . . . . .	34
Liitetaulukko 4. Kaupungin vuokra-asuntojen huoneistotyyppi alueittain 2010. . . . .	36
Liitetaulukko 5. Asuntokuntien asumisväljyys alueittain henkilöluvun mukaan kaupungin vuokra-asunnoissa 2010. . . . .	38
Liitetaulukko 6. Kaupungin vuokra-asunnoissa asuvien asuntokuntien määrä, keskipääte ja keskimääräinen huoneistoala asuntokunnan äidinkielen mukaan alueittain 2010 . . . . .	40
Liitetaulukko 7. Helsingin asuntokunnat sekä kaupungin vuokra-asuntojen asuntokunnat äidinkielen mukaan alueittain 2010 . . . . .	42
Liitetaulukko 8. Asukkaiden määrä Helsingin asuntoväestössä ja kaupungin vuokra-asunnoissa asuntokunnan äidinkielen mukaan 2010 . . . . .	44

Liitetaulukko 9. Kaupungin vuokrataloissa asuvien ikärakenne alueittain 2010 . . .	46
Liitetaulukko 10 a. Asuntokunnat äidinkielen mukaan kaupungin vuokra-asunnoissa ja muissa asunnoissa alueittain 2010, lukumäärä . . . . .	48
Liitetaulukko 10 b. Asuntokunnat äidinkielen mukaan kaupungin vuokra-asunnoissa ja muissa asunnoissa alueittain 2010, % . . . . .	49
Liitetaulukko 11. Kotimaankielisten ja vieraskielisten asukkaiden ja ulkomaankansalaisten määrä ja osuus kaupungin vuokrataloissa alueittain 2010. . . . .	52
Liitetaulukko 12. Alle 18-vuotiaiden määrä Helsingin asuntoväestössä ja kaupungin vuokra-asunnoissa asuntokunnan äidinkielen mukaan 2010 . . . . .	54
Liitetaulukko 13. Yli 65-vuotiaiden määrä Helsingin asuntoväestössä ja kaupungin vuokra-asunnoissa asuntokunnan äidinkielen mukaan 2010 . . . . .	56
Liitetaulukko 14. Asuntokunnat kaupungin vuokra-asunnoissa asuntokunnan vanhimman äidinkielen mukaan suurpiireittäin 2010 . . . . .	58



# Kuvioluettelo

Kuvio 1. Kaupungin vuokra-asuntojen määrä osa-alueittain 2010 . . . . .	7
Kuvio 2. Kaupungin vuokra-asuntojen osuus alueen asuntokannasta 2010 . . . . .	8
Kuvio 3. Kaupungin vuokra-asuntojen osuus alueen vuokra-asuntokannasta 2010 . . . . .	9
Kuvio 4. Kaupungin omistamien vuokra-asuntojen huoneistotyyppi osa-alueittain 2010 . . . . .	11
Kuvio 5. Kaupungin vuokra-asunnot osa-alueittain 2010, pienet asunnot sekä suuret asunnot . . . . .	12
Kuvio 6. Alueet joilla eniten kaupungin vuokra-asuntoja huoneluvun mukaan 2010 . . . . .	13
Kuvio 7. Pientaloissa sijaitsevat kaupungin vuokra-asunnot 2010 . . . . .	14
Kuvio 8. Kaupungin omistamat vuokra-asunnot rakennusvuoden mukaan 2010 . . . . .	14
Kuvio 9 a. Kaupungin omistamat vuokra-asunnot rakennusvuoden mukaan peruspiireittäin 2010	
Kuvio 9 b. Helsingin asuntokanta rakennusvuoden mukaan peruspiireittäin 2009	15
Kuvio 11. Kaupungin omistamien vuokra-asuntojen keskikoko (2010) verrattuna Helsingin asuntokannan vuokra-asuntojen keskikokoon (2009) . . .	17
Kuvio 10. Kaupungin omistamien vuokra-asuntojen keskikoko osa-alueittain 2010. . . . .	17
Kuvio 12. Kaupungin vuokra-asunnossa asuvien asuntokuntien keskikoko osa-alueittain 2010 . . . . .	18
Kuvio 14. Asumisväljyys kaupungin omistamissa vuokra-asunnoissa asuntokunnan vanhimman äidinkielen mukaan 2010 . . . . .	19
Kuvio 13. Kaupungin omistamissa vuokra-asunnoissa asuvien asuntokuntien henkilöluku ja asunnon pinta-alaluokka 2010. . . . .	19
Kuvio 15 a ja b. Kaupungin omistamissa vuokra-asunnoissa asuvat asuntokunnat huoneistotyyppin ja asuntokunnan vanhimman äidinkielen mukaan 2010 . . . . .	20
Kuvio 16. Asuntokuntien ja asukkaiden osuus ikäryhmittäin kaupungin vuokra-asunnoissa Helsingin asuntoväestöstä vuonna 2010. . . . .	21
Kuvio 17. Asuntojen, asuntokuntien ja asukkaiden osuus suurpiireittäin koko kaupungin vuokra-asuntokannasta vuonna 2010 . . . . .	21
Kuvio 19. Peruspiirit, joissa keskimääräistä suurempi osuus asukkaista asui kaupungin vuokra-asunnoissa vuonna 2010. . . . .	22
Kuvio 18. Kaupungin vuokra-asunnoissa asuvien osuus alueen väestöstä vuonna 2010. . . . .	22
Kuvio 20. Asuntokunnat henkilöluvun mukaan kaupungin vuokra-asunnoissa ja Helsingin kaikissa asuntokunnissa 2010. . . . .	23

Kuvio 21. Helsingin asuntoväestön ja kaupungin vuokra-asuntojen asukkaiden ikärakenne 2010 . . . . .	23
Kuvio 22. Väestön ikärakenne kaupungin vuokra-asunnoissa alueittain 2010 . . . . .	24
Kuvio 23. Peruspiirit, joissa keskimääräistä suurempi osuus alle 18-vuotiaista asui kaupungin vuokra-asunnoissa vuonna 2010. . . . .	25
Kuvio 24. Kaupungin vuokra-asunnoissa asuvien alle 18-vuotiaiden lasten osuus alueen ikäluokasta 2010 . . . . .	25
Kuvio 26. Peruspiirit, joissa keskimääräistä suurempi osuus yli 65-vuotiaista asui kaupungin vuokra-asunnoissa vuonna 2010. . . . .	26
Kuvio 25. Kaupungin vuokra-asunnoissa asuvien yli 65-vuotiaiden osuus alueen ikäluokasta 2010 . . . . .	26
Kuvio 27. Kaupungin vuokra-asuntojen asuntokuntien äidinkielenrakenne peruspiireittäin, väestön määrä kieliryhmittäin 2010 . . . . .	27
Kuvio 29. Kaupungin vuokra-asuntojen asuntokuntien äidinkielenrakenne peruspiireittäin 2010. . . . .	28
Kuvio 28. Vieras- ja sekakielisten asuntokuntien osuus alueella kaupungin vuokra-asunnoissa ja muissa kiinteistöissä . . . . .	28
Kuvio 30. Vieraskieliset <sup>1)</sup> asutokunnat peruspiireissään kaupungin vuokra-asutokannassa 2010 . . . . .	29
Kuvio 32. Asutokuntien määrä tyypeittäin asukkaiden äidinkielen mukaan vuonna 2010. . . . .	30
Kuvio 33. Kaupungin vuokra-asunnoissa asuvien yksinhuoltajaperheiden osuus alueen yksinhuoltajaperheistä osa-alueittain vuonna 2010, % . . . . .	30
Kuvio 31. Yksinasuvien osuus asutokunnista rakennusvuoden mukaan kaupungin vuokra-asutokannassa vuonna 2010 . . . . .	30

Tekijä(t)		
Nimike Kaupungin vuokra-asunnot ja asukkaat 2010		
Julkaisija (virasto tai laitos) Helsingin kaupungin tietokeskus	Julkaisuaika 2011	Sivumäärä, liitteet 64
Sarjan nimike Tilastoja – Helsingin kaupungin tietokeskus		Osanumero 16
ISSN-numero (painettu) 1455-7231	ISSN-numero (verkossa) 1796-721X	Kieli
Tiivistelmä <p>Kaupungin vuokra-asunnot ja asukkaat 2010 -julkaisu kuvaa Helsingin kaupungin omistamia yleisen asunnonjaon piiriin kuuluvia vuokra-asuntoja ja niiden asukkaita. Julkaisun mukaan Helsingin kaupungilla oli yleisen asunnonjaon piiriin kuuluvia asuntoja vuoden 2010 lokakuun lopussa 43 875. Kaupungin vuokra-asunnot ovat alueellisesti epätasaisesti jakautuneet. Kaupungin omistamista vuokra-asunnoista 27 % sijaitsee Itäisessä suurpiirissä, Koillisessa 22 %, Läntisessä 16 % ja Eteläisessä suurpiirissä 1 %. Helsingin kaupungin omistamista yleisen asunnonjaon vuokra-asunnoista 46 % on kaksioita – koko Helsingin asuntokannasta kaksioden osuus on 36 %. Kolmioita kaupungin omistamista asunnoista on 29 % ja yksiöitä 13 %. Loput 12 % asunnoista on 4 huonetta ja sitä suurempia asuntoja. Pientalo- (rivitalo) asuntoja kaupungin vuokra-asunnoista on 1 197 eli 3 %.</p> <p>Kaupungin omistamissa vuokra-asunnoissa asui 2010 lokakuussa 42 662 asuntokuntaa ja 85 575 asukasta eli 15 % helsinkiläisistä asuu kaupungin vuokra-asunnossa. Helsingin lapsiperheille kaupungin vuokra-asunnot ovat erityisen merkityksellisiä, sillä kaikista Helsingin alle 18 -vuotiaista asuu kaupungin vuokra-taloissa 23 %.</p> <p>Kaupungin vuokra-asunnoissa asuvista asuntokunnista noin 20 000 eli 46,5 % on yksinasuvia. Lapsiperheitä asuntokunnista on 27 %, joista yli 40 % on yksinhuoltajaperheitä; kaikista Helsingin lapsiperheistä on yksinhuoltoperheitä 29 %. Kaupungin omistamissa vuokra-asunnoissa asuu 19 000 henkilöä, joiden äidinkieli on muu kuin suomi, ruotsi tai saame. Ulkomaan kansalaisten määrä on 11 000. Sekä vieraskielisistä että ulkomaan kansalaisista kaksi kolmasosaa asuu Itäisessä ja Koillisessa suurpiirissä. Asuntokuntia, joissa ainakin osalla on äidinkielenä muu kuin suomi, ruotsi tai saame, on viidesosa asuntokunnista. Kaikista kaupungin vuokra-asunnoissa asuvista asuntokunnista on 81 % kokonaan kotimaankielisiä, kuudessa prosentissa puhutaan sekä kotimaisia että vieraita kieliä ja 13 % asuntokunnista on kokonaan vieraskielisiä.</p>		
Asiasanat Kaupungin omistama vuokra-asunto, kaupungin vuokratalo, huoneistotyyppi, talotyyppi, asuntokunta, asuntoväestö, lapsiperheet, yksinhuoltaja-perheet, vieraskieliset asukkaat, kotimaankieliset asuntokunnat, vieraskieliset as.kunnat, sekakieliset as.kunnat, ulkomaan kansalaiset		
Hinta 10 €	Jakelu puh. 310 36293	
Myynti Tietokeskuksen kirjasto, Siltasaarenkatu 18–20 A, 00099 Helsingin kaupunki, puh. 310 36377 ja Verkkokauppa: <a href="http://granum.uta.fi">http://granum.uta.fi</a>		

## KAUPUNGIN VUOKRA-ASUNNOT JA ASUKKAAT 2010

### KAUPUNGIN OMISTAMAT VUOKRA-ASUNNOT 2010

<b>Asunnot</b>	<b>43 875</b>
Osuus asuntokannasta, %	13,5
Osuus vuokra-asuntokannasta, %	30,1
Asuntojen keskipöytä m <sup>2</sup> /asunto	59,4
Yksioita, %	13,0
Kaksioita, %	46,3
Kolmioita, %	29,2
Suurempia, %	10,9
<b>Asutokunnat yhteensä</b>	<b>42 662</b>
Asutokunnan keskipöytä	2,0
Kotimaan kieliset, %	80,9
Vieraskieliset, %	12,6
Kotimaan ja vieraskieliset, %	6,4
Lapsiperheitä asutokunnista, %	27,0
joista yksinhuoltajaperheitä, %	40,0
<b>Asukkaat</b>	<b>85 575</b>
joista 0-17 v, %	22,6
65 + v, %	11,1

**Julkaisutilaukset**  
p. (09) 310 36293

**Internet**  
[www.hel.fi/tietokeskus](http://www.hel.fi/tietokeskus)