



Helsingin kaupunki
Tietokeskus



2009

HELSINKI ALUEITTAIN

*Helsingfors områdesvis
Helsinki by District*



*Helsingfors stads faktacentral
City of Helsinki Urban Facts*

Helsingin kaupungin tietokeskus
PL 5500, 00099 Helsingin kaupunki, p. 09 310 1612

Helsingfors stads faktacentral
PB 5500, 00099 Helsingfors stad, tel. 09 310 1612

City of Helsinki Urban Facts
P.O.Box 5500, FI-00099 City of Helsinki, tel. +358 9 310 1612

www.hel.fi/tietokeskus

Tilaukset / jakelu	p. 09 310 36293
Käteismyynti	Tietokeskuksen kirjasto, Siltasaarenk. 18-20 A
Beställningar / distribution	tel. 09 310 36293
Direktförsäljning	Faktacentralens bibliotek, Broholmmsgatan 18-20 A
Orders / distribution	tel. +358 9 310 36293
Direct sales	Library, Siltasaarenkatu 18-20 A
S-posti / e-mail	tietokeskus.tilaukset@hel.fi

HELSINKI ALUEITTAIN

2009

Helsingfors områdesvis
Helsinki by District

Helsingin kaupungin tietokeskus
Helsingfors stads faktacentral
City of Helsinki Urban Facts

Helsinki
Helsingfors 2010

Julkaisun toimitus Redigering Editors	Pekka Vuori Tea Tikkanen Päivi Selander
Käännökset Översättningar Translations	Magnus Gräsbeck
Kansi Pärm Cover	Tarja Sundström-Alku
Tekninen toteutus Tekniskt utförande Technical Editing	Otto Burman Tea Tikkanen Pekka Vuori
Valokuvat Foton Photos	Helsingin kaupungin tietokeskus / Raimo Riski s. 28 Helsingin kaupungin kuvapankki / Comma Image Oy
Kartat Kartor Maps	Pohjakartta Suomen Tiestö © Affecto Finland Oy, Karttakeskus, Lupa L8550/10 © Kaupunkimittausosasto, Helsinki 079/2009

ISBN 978-952-223-623-4

Helsinki alueittain 2009

Helsingfors områdesvis

Helsinki by District

<u>Esipuhe</u>	5	401 Maunulan peruspiiri - Månsas distrikt	108
Förord	6	402 Länsi-Pakilan peruspiiri - Västra Baggböle distrikt	112
Preface	7	403 Tuomarinkylän peruspiiri - Domarby distrikt	116
		404 Oulunkylän peruspiiri - Äggelby distrikt	120
<u>Helsinki vuonna 2009</u>	8	405 Itä-Pakilan peruspiiri - Östra Baggböle distrikt	124
Helsingfors år 2009	19		
Helsinki in 2009	23	5. Koillinen suurpiiri - Nordöstra stordistriktet	128
		501 Latokartanon peruspiiri - Ladugårdens distrikt	132
<u>Lukijalle</u>	28	502 Pukinmäen peruspiiri - Bocksbacka distrikt	136
Till läsaren	28	503 Malmin peruspiiri - Malms distrikt	140
To the Reader	28	504 Suutarilan peruspiiri - Skomakarböle distrikt	144
		505 Puistolän peruspiiri - Parkstads distrikt	148
<u>Helsinki – Helsingfors</u>	29	506 Jakomäen peruspiiri - Jakobacka distrikt	152
1. Eteläinen suurpiiri - Södra stordistriktet	32		
101 Vironniemen peruspiiri - Estnäs distrikt	36	6. Kaakkoinen suurpiiri - Sydöstra stordistriktet	156
102 Ullanlinnan peruspiiri - Ulrikasborgs distrikt	40	601 Kulosaaren peruspiiri - Brändö distrikt	160
103 Kampinmalmin peruspiiri - Kampmalmens distrikt	44	602 Herttoniemen peruspiiri - Hertonäs distrikt	164
104 Taka-Töölön peruspiiri - Bortre Tölö distrikt	48	603 Laajasalon peruspiiri - Degerö distrikt	168
105 Lauttasaaren peruspiiri - Drumsö distrikt	52		
		7. Itäinen suurpiiri - Östra stordistriktet	172
2. Läntinen suurpiiri - Västra stordistriktet	56	701 Vartiokylän peruspiiri - Botby distrikt	176
201 Reijolan peruspiiri - Grejus distrikt	60	702 Myllypuron peruspiiri - Kvarnbäckens distrikt	180
202 Munkkiniemen peruspiiri - Munksnäs distrikt	64	703 Mellunkylän peruspiiri - Mellungsby distrikt	184
203 Haagan peruspiiri - Haga distrikt	68	704 Vuosaaren peruspiiri - Nordsjö distrikt	188
204 Pitäjänmäen peruspiiri - Sockenbacka distrikt	72		
205 Kaarelan peruspiiri - Kårböle distrikt	76	8 Östersundomin suurpiiri - Östersundoms stordistrikt	193
		801 Östersundomin peruspiiri - Östersundoms distrikt	194
3. Keskinen suurpiiri - Mellersta stordistriktet	80		
301 Kallion peruspiiri - Berghälls distrikt	84	<u>Käsitelmäritelmät ja lähteitä</u>	200
302 Alppiharjun peruspiiri - Åshöjdens distrikt	88	Begreppsdefinitioner och källor	202
303 Vallilan peruspiiri - Vallgårds distrikt	92	Definitions and sources	204
304 Pasilan peruspiiri - Böle distrikt	96		
305 Vanhankaupungin peruspiiri - Gammelstadens distrikt	100	<u>Asiasanasto</u>	206
		Index	206
4. Pohjoinen suurpiiri - Norra stordistriktet	104	Key-word index	206

Esipuhe

Helsinki on ollut Suomen pääkaupunki vuodesta 1812. Silloinen 4 000 asukkaan pikkukaupunki on nyt yhden Euroopan nopeimmin kasvavan suurkaupunkiseudun keskus. Vaikka Helsinki on nuori, se on kuitenkin monimuotoinen, monet aikakerrokset säilyttänyt kaupunki. Kaupungin jokaisella alueella on oma historiansa ja nykyilmeensä, muutamille alueille on myös suuria tulevaisuuden suunnitelmia. Helsinki alueittain 2009 on tarkoitettu kaikille Helsingin alueista kiinnostuneille: kaupungin päättäjille, suunnittelijoille ja tutkijoille, opiskelijoille ja koululaisille, elinkeinolämälle ja järjestöille, tiedotusvälineille ja tietysti asukkaille.

Kirjan alussa luodaan katsaus kaupungin viimeaikaiseen kehitykseen ja vertaillaan alueita teemakartoin. Kutakin Helsingin kahdeksaa suurpiiriä ja 34 peruspiiriä kuvataan neljällä sivulla. Suomeksi, ruotsiksi ja englanniksi kerrotaan peruspiirien historiasta pääpiirteet ja valotetaan myös tulevaisuutta. Yksityiskohtaisessa kartassa kuvataan peruspiirien maankäyttöä ja palveluita. Kunkin alueen tilastollinen profiili hahmottuu kahdeksan kuvaajan avulla, joilla aluetta verrataan koko kaupunkiin ja muihin alueisiin. Julkaisun tilastot ja kaaviot on päivitetty uusimmilla tiedoilla alueiden väestöstä, koulutus- ja tulotasosta, asumisesta, työssäkäynnistä ja työpaikoista sekä koulu-, sosiaali-, terveys- sekä muista palveluista.

Helsinkiin liitettiin vuoden 2009 alussa osia Sipoosta ja Vantaalta. Julkaisussa on kuvattu

seikkaperäisesti tämän Helsingin kahdeksannen suurpiiriin historia ja ominaispiirteet.

Helsinki alueittain on luettavissa internettistä Helsingin kaupungin tietokeskuksen kotisivuilta www.hel.fi/tietokeskus. Samasta osoitteesta on linkki myös Helsingin seudun Aluesarjat-tilastotietokantaan, josta useimmat kirjan perustilastot ovat poimittavissa myös osa-alueittain. Tietokannassa on vertailutietoja myös Espoon ja Vantaan tilastoalueilta.

Julkaisun ovat laatineet tietokeskuksen tilastot ja tietopalvelu -yksikössä tutkija Tea Tikkanen, yliaktuaari Pekka Vuori ja tutkija Päivi Selander. Erikoistutkija Martti Helminen ja kaupunkisuunnitteluviraston aluearkkitehdit ovat antaneet arvokasta apua aluekuvausten kirjoittamisessa. Käännökset on tehnyt kielenkääntäjä Magnus Gräsbeck. Kiinteistöviraston kaupunkimittausosasto on toimittanut karttapohjat ja useat kaupungin virastot ovat toimittaneet tietoja kirjaa varten. Kiitämme lämpimästi kaikkia, jotka ovat osallistuneet kirjan toimittamiseen ja välittäneet tietoja sitä varten.

Helsingissä joulukuussa 2009

Asta Manninen
johtaja

Leila Lankinen
tietohuoltopäällikkö

Förord

Helsingfors har varit Finlands huvudstad sedan år 1812. Denna stad, som då hade bara 4000 invånare, är nu centrum i en av Europas snabbast växande storstadsregioner. Trots att Helsingfors är en relativt ung stad, visar den upp många ansikten och tidsstrata. Varje område i staden har sin egen historia och nuvarande uttryck, och för somliga områden finns stora framtidsplaner. Dessa fenomen beskrivs i denna publikation med hjälp av tabeller, kartor och bilder. Helsingfors områdesvis 2008 är tillägnad alla dem som intresserar sig för stadens olika delar: stadens beslutsfattare, planerare och forskare, studerande och skolbarn, näringsliv och organisationer, massmedia och givetvis invånarna själva.

Boken börjar med en orientering i stadens utveckling på sistone och en områdesjämförelse med hjälp av temakartor. Sedan följer beskrivningar av de 8 stordistrikten och 34 distrikten, med fyra sidor per distrikt. På finska, svenska och engelska får vi en kort presentation av distriktets historia och tänkta framtid. En detaljerad karta visar markanvändning och service. Varje områdes statistiska profil gestaltas med hjälp av åtta variabler, enligt vilka området jämförs med hela staden och de övriga områdena. Tabellerna och diagrammen innehåller senaste rön om markanvändning, invånare, jobb (arbetstillfällen), boende, byggande och service i området.

Från och med år 2009 anslöts delar av Sibbo och Vanda till Helsingfors. Publikationen

beskriver i detalj det därmed bildade åttonde stordistriktets historia och särdrag.

Helsingfors områdesvis kan studeras också på Internet, på Helsingfors stads faktacentrals hemsidor www.hel2.fi/tietokeskus. Från samma adress utgår en länk även till den statistiska Områdesdatabasen för Helsingforsregionen, ur vilken man kan plocka ut merparten av denna boks basfakta även på delområdesnivå. Databasen innehåller jämförande statistik även från Esbo och Vanda.

Publikationen har uppgjorts vid Faktacentralens enhet för statistik och informationstjänst under ledning av utredare Tea Tikkanen, överaktuarie Pekka Vuori och utredare Päivi Selander. Specialutredare Martti Helminen vid Stadsarkivet och områdesarkitekterna vid Stadsplaneringskontoret har givit värdefull hjälp med områdesbeskrivningarna. Stadsmätningsavdelningen vid Fastighetskontoret har levererat kartunderlagen och flera av stadens ämbetsverk har levererat olika data för boken. Vi tackar varmt alla dem som deltagit i redigerandet av boken eller kommit med uppgifter för den.

Helsingfors, december 2009

Asta Manninen
direktör

Leila Lankinen
informationsförsörjningschef

Preface

Helsinki has been the capital of Finland since 1812. This city, which then had only 4,000 inhabitants, is today the centre of one of Europe's fastest-growing major city regions. Although Helsinki is a fairly young city, it shows many faces and historical strata. Each district in the city has a history and a present expression of its own, and for some districts, there are great plans for the future. These phenomena are described in this publication in terms of tables, maps and pictures. Helsinki by District 2008 has been compiled for all those who take an interest in the various parts of the city: policy-makers, planners and researchers, students, the business community, organisations, mass media and, of course, the inhabitants themselves.

The book begins with a cartographic orientation of the city's present development and a thematic comparison of the areas. Descriptions of the eight major districts and 34 districts follow, with four pages each. In Finnish, Swedish and English, the reader gets a short presentation of the history and planned future of the district. The statistical profile of each district is drawn up by means of eight variables, by which the district is compared with the whole city and the other districts. The tables and diagrams contain the latest data on land use, inhabitants, jobs, housing, construction and service in the area.

As of 2009, adjacent land areas in Helsinki's neighbours Sipoo and Vantaa were annexed into Helsinki. This publication gives

detailed information on the history and features of the eight major district then formed.

Helsinki by District can also be studied on the Internet, on the web site of Helsinki City Urban Facts www.hel2.fi/tietokeskus. On the same address there is a link to the statistical Area Database for the Helsinki Region – from which the majority of this book's data can be picked. The database also contains statistics on the cities of Espoo and Vantaa, Helsinki's closest neighbours in the region.

The publication was compiled at Helsinki City Urban Facts' Unit for Statistics and Information Services by researcher Tea Tikkanen, senior statistician Pekka Vuori and researcher Päivi Selander. Special researcher Martti Helminen of the City Archives and the area architects of Helsinki City Planning Office have been of great help with the area descriptions. The Surveying Department of Helsinki City Real Estate Office has provided the map bases and several of the city's offices and departments have provided various data for the book. We warmly thank all who have helped us with this book.

Helsinki, December 2009

Asta Manninen
director

Leila Lankinen
information manager

Helsinki vuonna 2009

Helsingin väestönkasvu on nopeutunut 2000-luvun jälkipuolella. Ulkomainen muuttoliike kasvatti vuosina 2007 ja 2008 Helsinkiä jo enemmän kuin seudun ulkopuolelta saatu kotimainen muuttovoitto, joka sekään ei ole vähentynyt. Lisäksi talouden taantuma vähensi vuonna 2008 selvästi poismuuttoa naapurikuntiin.

Vuoden 2009 alussa Helsinkiin liitettiin alueita Sipoosta ja Vantaalta. Liitetystä alueesta muodostettiin Helsingin kahdeksas suurpiiri Östersundom ja 34. peruspiiri, sekin nimeltään Östersundom. Alue jakautuu kuuteen osa-alueeseen 550 Östersundom, 560 Salmenkallio, 570 Talosaari, 580 Karhusaari, 591 Landbo ja 592 Puroniitty. Näiden alueiden yhteenlaskettu väkiluku oli 2 063 henkeä, ja näiden alueiden rakentaminen alkaa kasvattaa Helsingin väkilukua 2010-luvun jälkipuolella.

Helsingin seudun vetovoiman elpyminen 2000-luvun alkupuolen hitaamman kehityksen kaudesta johtuu työllisyyden kasvusta. Erityisesti vuoden 2007 lopulta Helsingin seudun työllisyys on kehittynyt muuta Suomea paremmin, mikä kasvattaa tulijoiden määrää paremman työllisyyden alueelle. Myös vuonna 2008 alkanut taantuma on heikentänyt Helsingin seudun työllisyyttä vähemmän kuin muuta Suomea vuoden 2009 lopulle mennessä.

Helsingin seudun väestökehitykselle on tyypillistä se, että Helsinki menettää muuttotappiona asukkaitaan naapurikuntiin. Varsinkin 1970-luvun alkupuolella Helsinki menetti huomattavan osan väestöstään nopeasti kasvavan seudun kuntiin, ja koko 1980-luku oli Helsingille hyvin hitaan kasvun aikaa. 1990-luvulla Helsinki kasvoi nopeasti sekä laman aikana että sen jälkeisessä noususuhdanteessa. Suurin Helsinkiin tuleva muuttajaryhmä ovat nuoret aikuiset, 18-29-vuotiaat. Asumistasoan parantaessaan he usein siirtyvät paitsi Helsingissä suurempiin asuntoihin, myös ympäröiville alueille, missä asumisen hinta on edullisempi.

30-39-vuotiaat sekä alle kouluikäiset ovatkin Helsingin suurimmat muuttotappioikäryhmät. Vuonna 2008 muuttotappio muulle seudulle oli kuitenkin jo alle 3 000, kun vuosien 2002-2007 keskiarvo oli 4 400.

Helsingin ja Helsingin seudun väestö

Helsinki on kasvanut rajojensa yli jo kauan sitten, ja muodostaa nyt yhdessä ympäröivien kuntien kanssa 1,32 miljoonan asukkaan työ- ja asuntomarkkina-alueen, Helsingin seudun, johon lasketaan Helsingin ja pääkaupunkiseudun muiden kuntien Espoon, Vantaan ja Kauniaisten lisäksi kymmenen kehyskuntaa. Helsingin väkiluku kaksinkertaistui 20-30 vuoden välein siitä, kun Helsingistä tuli pääkaupunki, eli vuodesta 1812 aina 1960-luvulle saakka, minkä jälkeen kasvu siirtyi Helsingin ympäristökuntiin, kun pääkaupunkiin pakkautunut väestö alkoi etsiä asumisväljyyttä kaupungin rajan ulkopuolelta. 1960-luvun maaltamuuton jälkeen seurasi hiljaisempi jakso, mutta jo 1980-luvun alkupuolella seudun muuttovoitto lähti jälleen voimakkaaseen kasvuun. Vielä nopeamman kasvun aika alkoi 1990-luvun alkupuolella, jolloin myös muuttovoitto ulkomailta kasvoi huomattavasti. Viimeisten 10 vuoden aikana Helsingin seudun väkiluku on kasvanut 130 000 henkeä eli keskimäärin prosentin vuodessa, kun taas Helsingin kaupungin keskimääräinen kasvu oli puolet tästä.

Helsingin väestöä leimaa nuorten aikuisten suuri osuus verrattuna muuhun Suomeen. Lapsia on selvästi pienempi osuus kuin muualla seudulla ja yli 65-vuotiaita taas enemmän, ei kuitenkaan niin suurta osuutta kuin maassa keskimäärin.

Päivähoitoikäisten lasten määrä kasvoi riippaasti 1990-luvulla, ja saavutti huippunsa vuonna 1997. Vuosina 1998-2006 lasten mää-

rä väheni 6 000 hengellä eli 14 prosentilla. Vuoden 2007 aikana lasten määrä kääntyi kasvuun ja oli vuoden 2009 alussa 1 100 henkeä tätä korkeampi. Liitosalueen osuus kasvusta oli 220 henkeä.

Peruskoulun ala-asteikäisten, 7-12-vuotiaiden määrä kääntyi vuoden 2002 aikana laskuun ja vuosina 2002–2008 oppilaiden määrä väheni 4 370 hengellä, liitosalueen tuoma kasvu oli 330 henkeä. 13-15-vuotiaiden määrä kääntyi myös laskuun vuoden 2007 aikana. 16-18-vuotiaiden määrä alkoi kasvaa vuonna 2003, ja väkiluku on nyt 2 300 henkeä korkeampi kuin vuoden 2003 alussa.

Vuosina 1945–1950 syntyneiden suurten ikäluokkien vaikutus Helsingin ikärakenteeseen on merkittävä. Helsingin vanhusväestön osuus kasvaa aluksi varsin hitaasti ja nopeampi kasvu alkaa vasta suurten ikäluokkien siirtyessä eläkkeelle 2010 jälkeen. Tätä ennakoivat työikäisen väestön nopea ikääntymi-

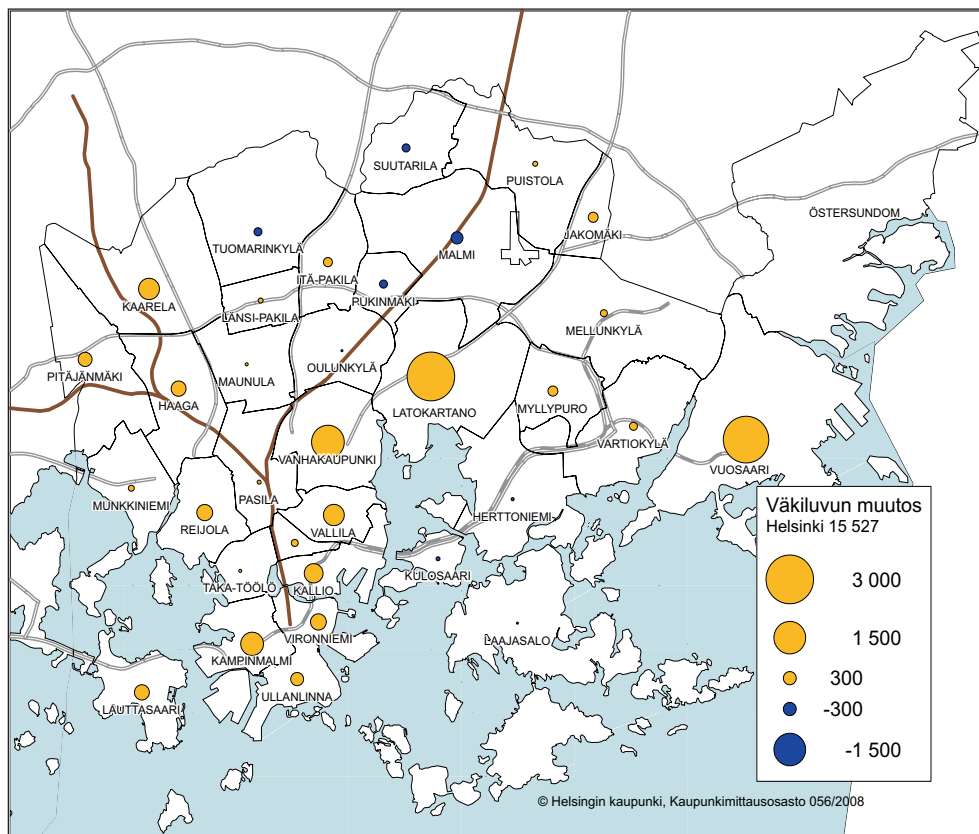
nen, sillä 60-64-vuotiaiden määrä on kasvanut tällä vuosikymmenellä yli 50 prosenttia.

Helsingin alueiden viimeaikaiset muutokset

Helsingin väkiluku kasvoi vuosien 2006–2008 aikana 13 600 hengellä. Eniten kasvoivat Lato-kartanon (3 000 henkeä), Vuosaaren (2 700 henkeä) ja Vanhankaupungin (1 500 henkeä) peruspiirit. Väestö taas väheni eniten Malmilla (-250 henkeä) ja Pukinmäessä (-150 henkeä).

Helsingin asuntorakentaminen on ollut viime vuosina vähäistä. Vuosina 2005–2008 valmistui Helsinkiin 10 300 asuntoa, keskimäärin 2 600 vuodessa, kun vuosien 2000–2004 keskiarvo oli 3 800. Valmistuneista asunnoista 80 prosenttia oli kerrostaloissa. Keskimääräinen huoneistokoko kasvoi, ja oli 75 m², kun vuosituhatosen alkupuolella se oli 70 m². Valtion tukeman asuntotuotannon keskimääräinen vuo-

Kuva 1. Väkiluvun muutos Helsingin peruspiireissä 1.1.2006–2009
 Figur 1. Folkmängdsförändringen i Helsingfors distriktsvis 1.1.2006–2009
 Figure 1. Population change in Helsinki by district 1 Jan 2006–2009



situotanto putosi kaudella vain 500 huoneistoon, kun se oli vuosikymmenen alkupuolella 1 800. Vuosaaren, Latokartanon ja Vanhakaupungin peruspiirien tuotanto oli puolet kaupunkiin rakennetuista asunnoista.

Helsingin seudun työpaikkojen määrä kasvoi vuosituhaten alimmalta tasolta eli vuoden 2003 määrästä vuoden 2007 loppuun mennessä 44 000:lla, 7 prosentilla, josta Helsingin osuus oli 17 650 (5%). Kasvu oli kuitenkin nopeampaa muulla pääkaupunkiseudulla (9%) ja kehysalueella (8%).

Helsingissä työpaikkojen määrä väheni vuosina 2002 ja 2003, kääntyi kasvuun vuonna 2004 ja vuoden 2007 aikana kasvoi 7 200:lla. Kasvu on suurin vuoden 2000 jälkeen. Ostopohjaisen työvoimatutkimuksen mukaan kasvu jatkui edelleen vielä vuonna 2008. Merkittävimmät työpaikkojen kasvualueet vuosina 2005 ja 2006 olivat Kampinmalmin, Pitäjänmäen, Reijolan ja Vironniemen peruspiirit. Toimitiloja rakennettiin vuosina 2006–2008 noin 685 000 kerrosalaneliometriä, joista neljäsosa Vuo-

saaren peruspiiriin, pääosa Vuosaaren satamaan. Puolet toimitilatutuotannosta rakennettiin Vuosaaren, Kampinmalmin ja Latokartanon peruspiireihin. Keskimääräinen vuosituotanto oli 230 000 kem², yhtä paljon kuin vuosina 2002–2004.

Väestön rakenne alueittain

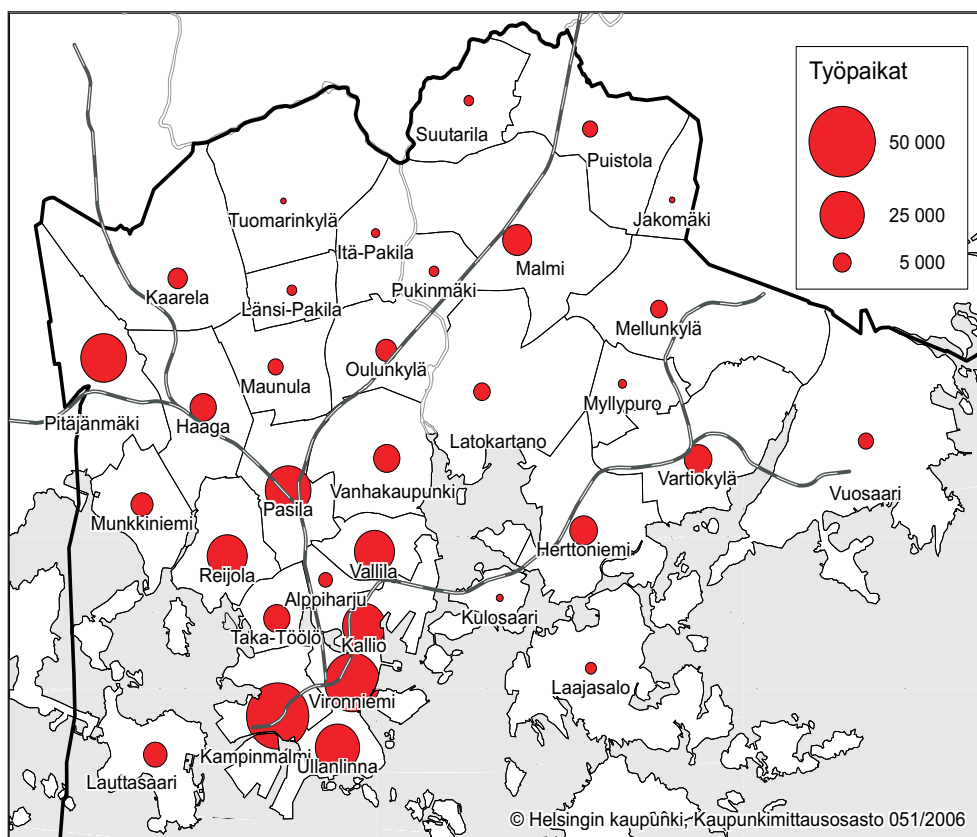
Helsingin väestö eroaa rakenteeltaan selvästi koko Suomen väestöstä. Erityisesti nuoria aikuisia on täällä muuta maata huomattavasti enemmän ja kouluikäisiä lapsia on vähemmän. Helsingissä suurimmat ikäluokat ovat 23-33-vuotiaat, koko maassa 52-62-vuotiaat. Myös vanhusten osuus väestöstä on jonkin verran alhaisempi kuin koko maassa.

Erot Helsingin eri osien välillä ovat kuitenkin erittäin suuret. Oheisissa kuvioissa verrataan Helsingin neljän täysin erityyppisen peruspiirin väestörakennetta: keskustan pienasuntovaltainen Alppiharju, josta Helsinkiin muuttavat nuoret usein löytävät ensiasuntonsa;

Kuva 2. Työpaikkojen määrä Helsingin peruspiireissä 31.12.2006

Figur 2. Antalen jobb distriktvis i Helsingfors 31.12.2006

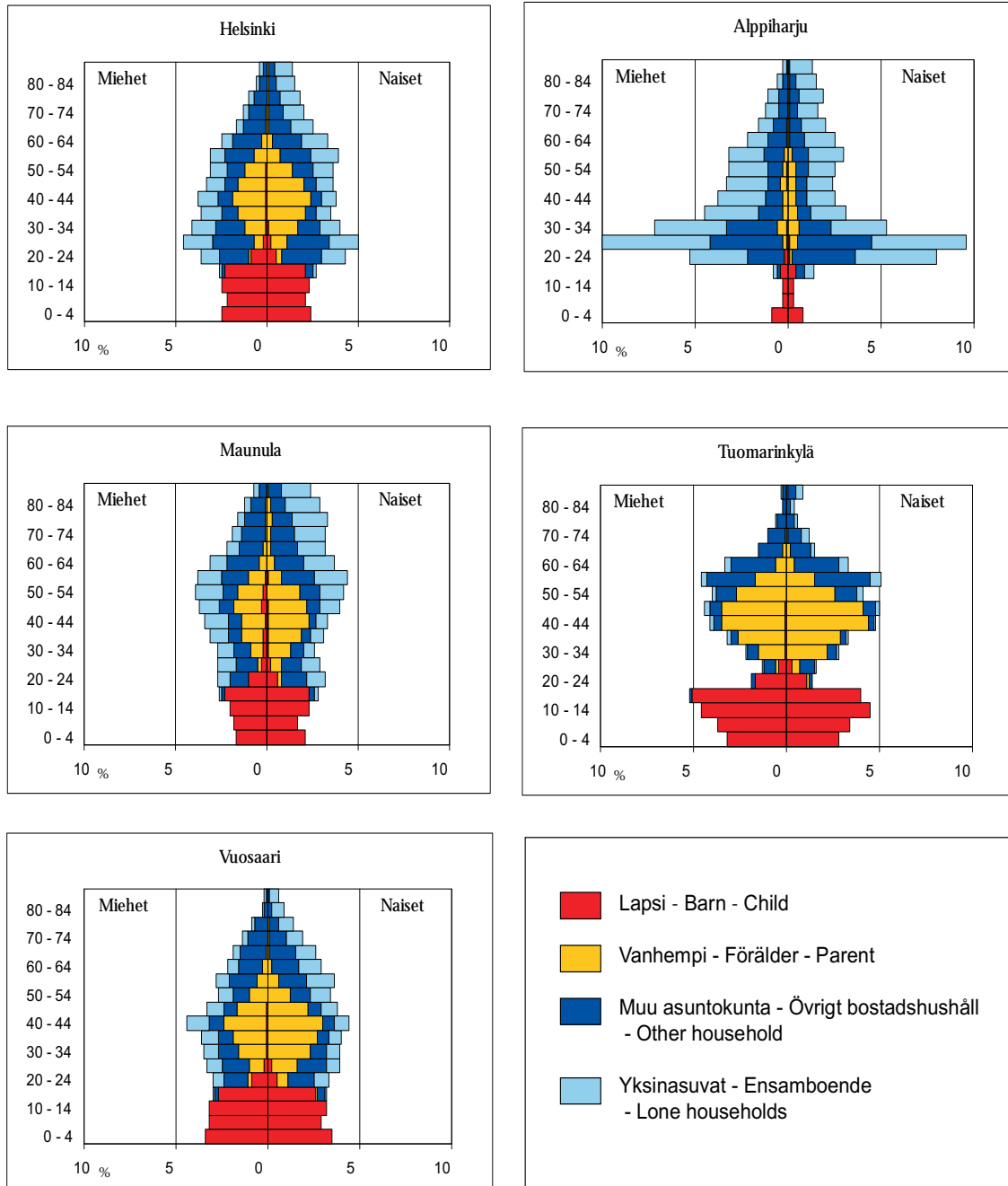
Figure 2. Jobs in Helsinki by district on 31 Dec. 2006



Kuva 3. Väestön ikä- ja asuntokuntarakenne Helsingissä sekä Alppiharjun, Maunulan, Tuomarinkylän ja Vuosaaren peruspiireissä 1.1.2008

Figur 3. Befolkning efter ålder och bostadshushållstyp i Helsingfors samt Åshöjden, Månsas, Domarby och Nordsjö 1.1.2008

Figure 3. Population by age and type of household in Helsinki, Alppiharju, Maunula, Tuomarinkylä and Vuosaari on 1 Jan. 2008



Maunula, jossa kaksi kolmasosaa asunnoista on 1950–60-luvulla rakennetuissa kerrostaloissa, ja jossa yli 65-vuotiaiden osuus on suurin Helsingin peruspiireistä sekä jatkuvasti uudistuva Tuomarinkylän pientaloalue, jossa lapsiperheiden osuus on Helsingin suurin. Neljäs alue on Vuosaari, johon on rakennettu Helsingissä

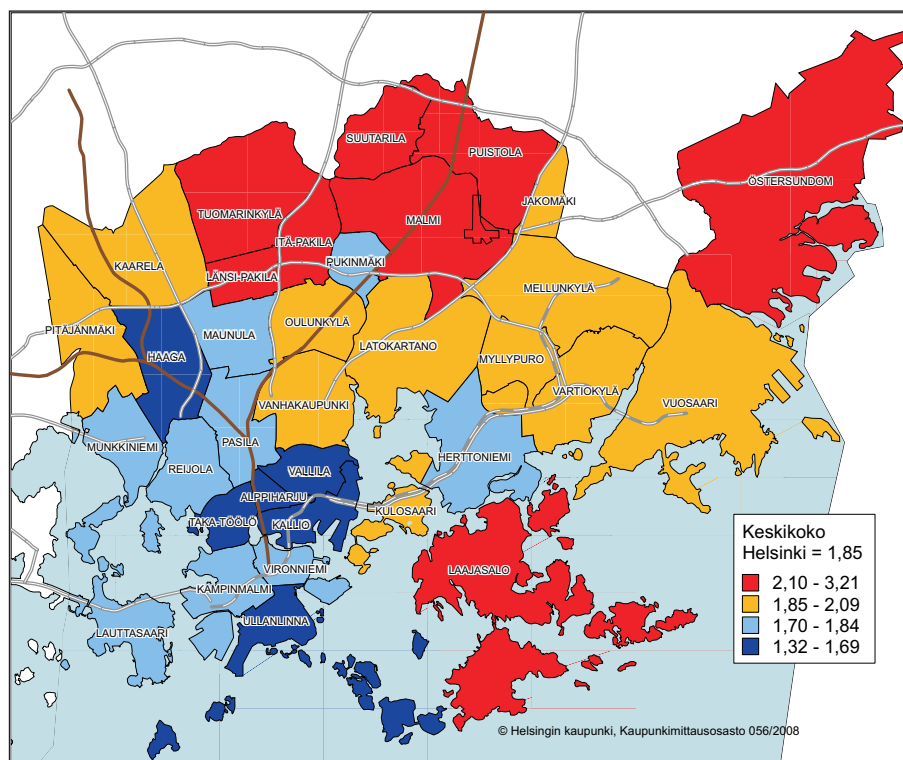
eniten kerrostaloasuntoja 1990-luvun alusta lähtien. Kuviossa "vanhempi"-luokkaan kuuluvat ovat lapsiperheiden vanhempia. Lapsiksi on määritelty vanhempiensa kanssa asuvat lapset iästä riippumatta.

Helsingissä kuului perheisiin noin 65 % kaupungin väestöstä vuodenvaihteessa 2008/09 ja

Kuva 4. Asuntokuntien keskkoko (henkilö/asunto) Helsingissä peruspiireittäin 1.1.2008

Figur 4. Bostadshushållens medelstorlek i Helsinki distriktsvis 1.1.2008

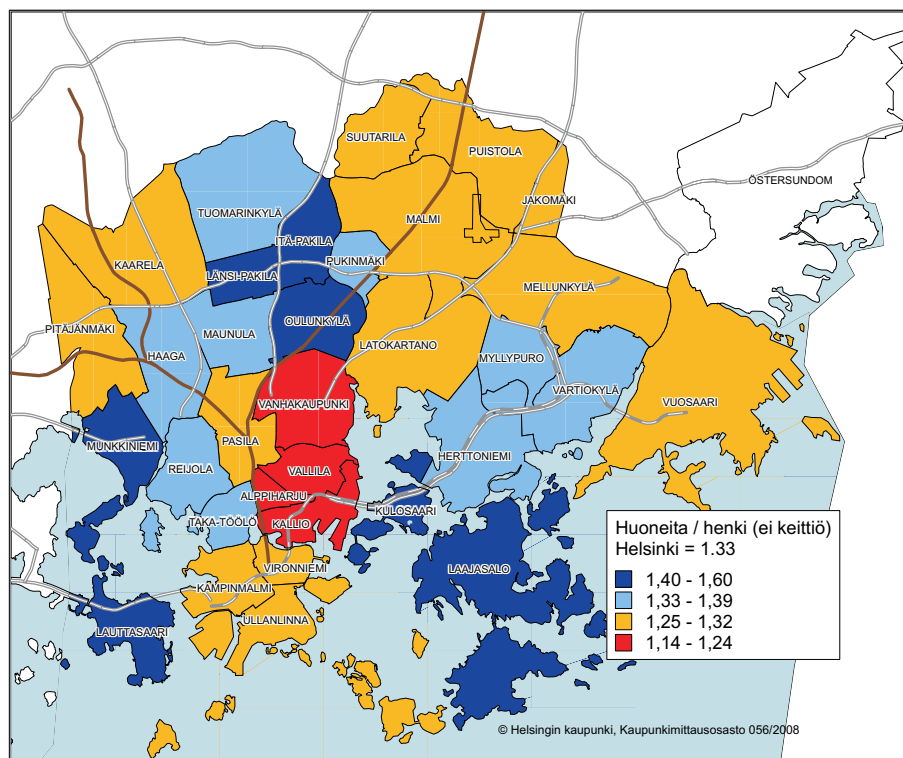
Figure 4. Average size of households in Helsinki by district on 1 Jan. 2008



Kuva 5. Asumistiheys, huoneita henkilöä kohden, kun keittiötä ei lasketa huoneeksi peruspiireittäin 31.12.2008

Figur 5. Boendetäthet rum / person (köket inte räknat som rum) 31.12.2008

Figure 5. Housing density, rooms per person (kitchen not a room) on 31.Dec. 2008



perheiden keskkoko on 2,65. Perheiden osuus on suurin Östersundomissa ja Pohjois- ja Koillis-Helsingin pientaloalueilla. Tuomarinkylän asutokunnista yli 40 prosenttia ja Östersundomissa lähes 60 prosenttia on perheitä, joissa on alle 18-vuotiaita lapsia. Lapsiperheistä yksinhuoltajaperheitä on suurin osuus Jakomäen ja Pasilan peruspiireissä, noin 40 prosenttia. Pienasuntovaltaisessa Itäisessä kantakaupungissa on yksinasuminen kaikkein yleisintä, Alppiharjussa kolmessa neljästä asunnosta asutaan yksin.

Helsingiläisten asumisväljyys on 34 m²/henkilö, koko maan keskiarvo on yli 38 m². Kaiken kokoiset asutokunnat asuvat keskimääräistä ahtaammin, mutta suurin ero koko maan keskiarvoon on pienillä asutokunnilla, sillä yksinasuvilla on Helsingissä keskivertosuomalaiseen nähden 10 neliötä vähemmän tilaa. Väijimmin asutaan Eteläisessä kantakaupungissa, vanhoilla pientaloalueilla ja niillä vanhoilla esikaupunkialueilla, joissa asuntojen keskkoko on

suuri. Ahtaaimmin asutaan pienasuntovaltaisessa Itäisessä kantakaupungissa.

Asutokanta

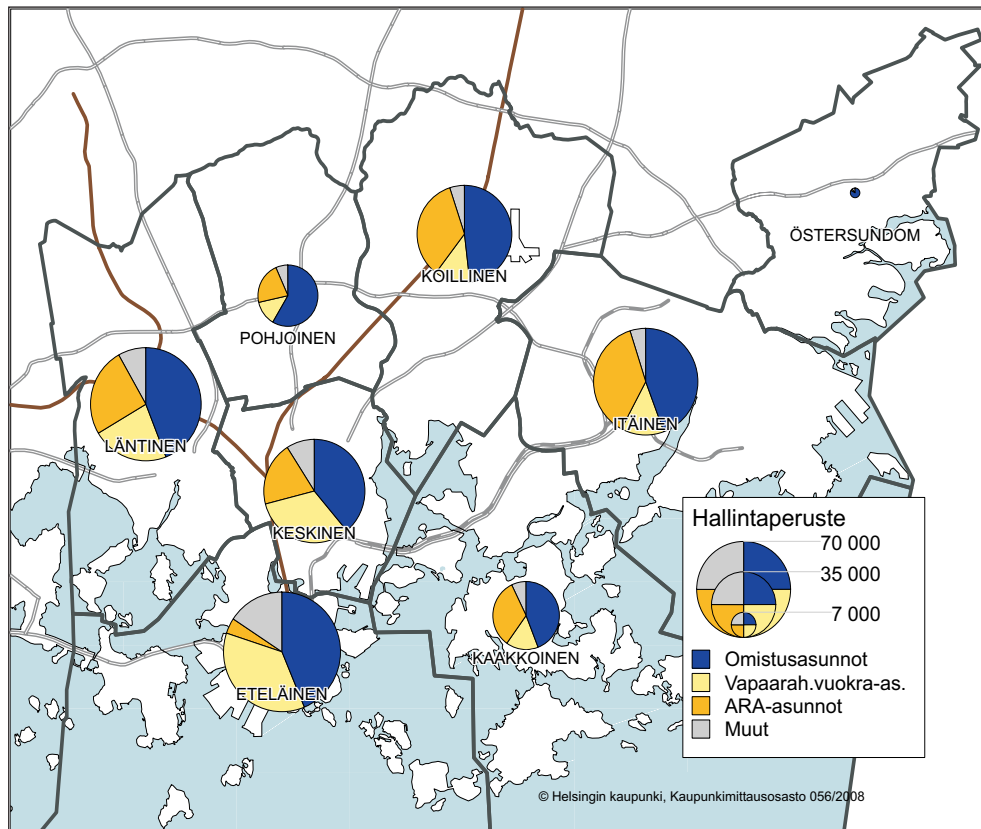
Helsinki on pienasunto- ja kerrostalovaltainen kaupunki. Pientaloasuntojen osuus on vain 13 % kaikista asunnoista. Yksioita on lähes neljäsosa ja kaksioita tai sitä pienempiä asuntoja 60 prosenttia asutokannasta. Kaikkien asuntojen keskkoko on 62,5 m², suurin keskkoko on Itä-Pakilassa 97,8 m² ja pienin Alppiharjussa, 37,8 m².

Helsingin kaikista asunnoista on vuokra-asuntoja ja omistusasuntoja yhtä paljon, 45 % kumpaakin. Pientalovaltaisilla Pohjois-Helsingin alueilla ja Östersundomissa asunnoista on omistusasuntoja neljä viidestä. Vuokra-asuntovaltaisetkin alueet eroavat huomattavasti toisistaan: kantakaupungin vuokra-asunnot ovat valtaosin vapaarahoitteisia, kun taas esikaupungeissa sijaitsee lähes 80 prosenttia

Kuva 6. Asuntojen hallintaperuste Helsingissä suurpiireittäin 31.12.2008

Figur 6. Bostädernas upplåtelseform i Helsingfors stordistriktsvis 31.12.2008

Figure 6. The tenure status of dwellings in Helsinki by major district on 31 Dec. 2008



kaikista Helsingin ARA-vuokra-asunnoista. Suurin osuus ARA-vuokra-asuntoja, 40-60 prosenttia asuntokannasta on Jakomäen, Pasilan, Maunulan ja Herttoniemen peruspiireissä.

Väestön sosioekonominen rakenne

Alueiden väestön sosiaalinen rakenne on pitkälti sidoksissa alueen asuntokannan rakenteeseen. Pientalo- ja omistusasuntovaltaisilla alueilla koulutus- ja tulotaso on keskimääräistä korkeampi, kun taas aravavuokrataloihin valikoituu vähätuloiset ja heikommin koulutettu väestönosa.

Työllisten osuus työikäisistä on korkein Pohjois-Helsingin pientaloalueilla, Östersun-

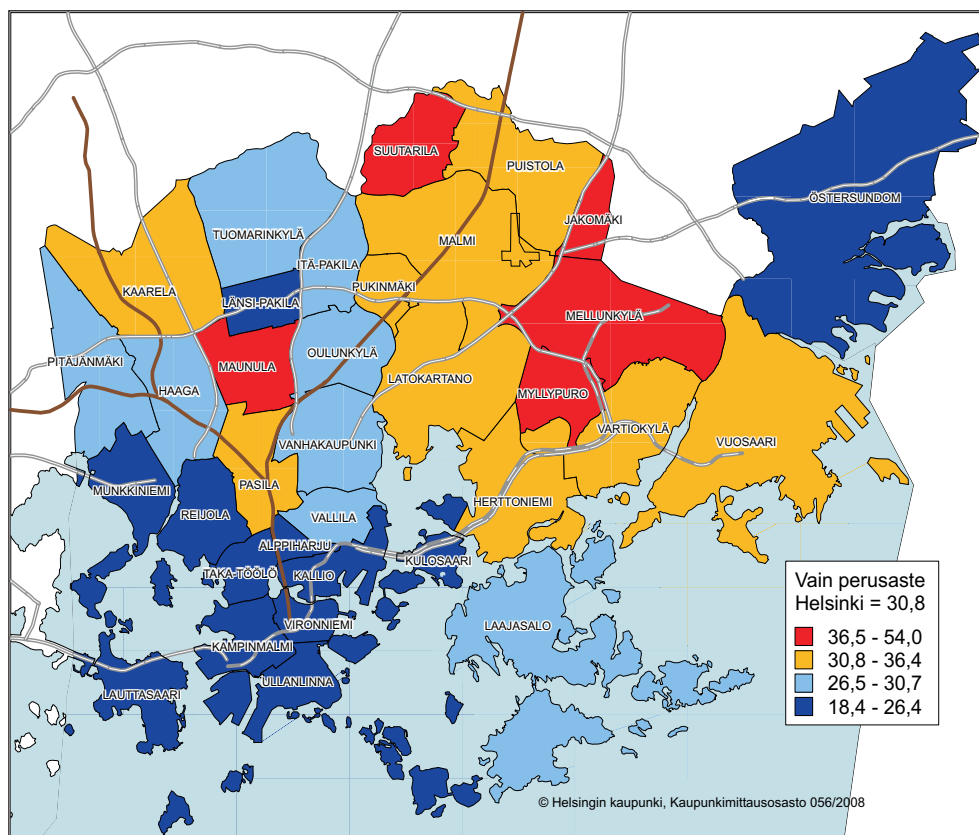
domissa ja Lauttasaareissa, joissa työllisten osuus 20-64-vuotiaista oli yli 80 prosenttia, kun Jakomäessä jäätiin 65 prosenttiin. Jakomäessä oli myös korkein työttömyysaste, 13,2 prosenttia vuonna 2007.

Työttömyys koettelee edelleen pahiten juuri niitä alueita, joilla väestön koulutustaso on matalin. Väestön ikääntyminen heijastuu myös työttömyyteen, sillä pitkäaikaistyöttömyys on yleisempää vanhemmilla kuin nuorilla. Siten erityisesti Itäisen kantakaupungin alueet eroavat oheisen kartan mukaan "pätkätyöläisten" alueena väestön nuorekkuuden vuoksi, kun taas itäisissä esikaupungeissa vanhenevan matalasti koulutetun väestön suuri osuus näkyy erityisesti pitkäaikaistyöttömyytenä.

Kuva 7. Väestön koulutustaso: Ei perusasteen jälkeistä tutkintoa, osuus 15 vuotta täyttäneistä Helsingissä peruspiireittäin 31.12.2007

Figur 7. Befolkningens utbildningsnivå: ingen skolning efter grundskolenivån, andel av de 15 å fyllda i Helsingfors distriktsvis 31.12.2007

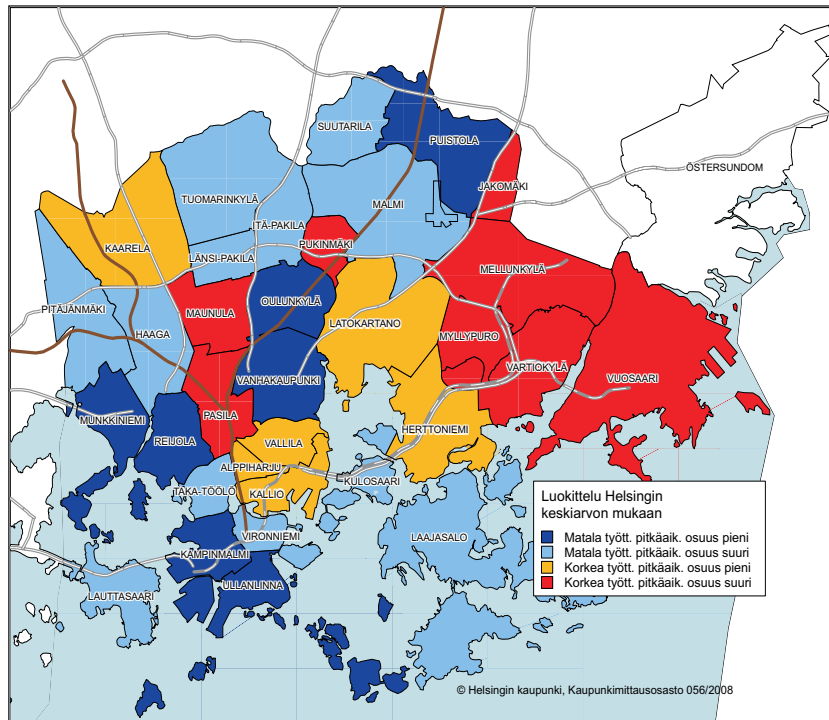
Figure 7. Education level of population of 15 year old or older having no post-compulsory education, in Helsinki by district on 31 Dec. 2007



Kuva 8. Työttömyysaste työttömyyden keston mukaan suhteessa Helsingin keskiarvoon peruspiireittäin 31.12.2008

Figur 8. Arbetslöshetsgraden i Helsingfors distrikt enligt hur länge arbetslösheten räckt jämfört med medeltalet för hela staden 31.12.2008

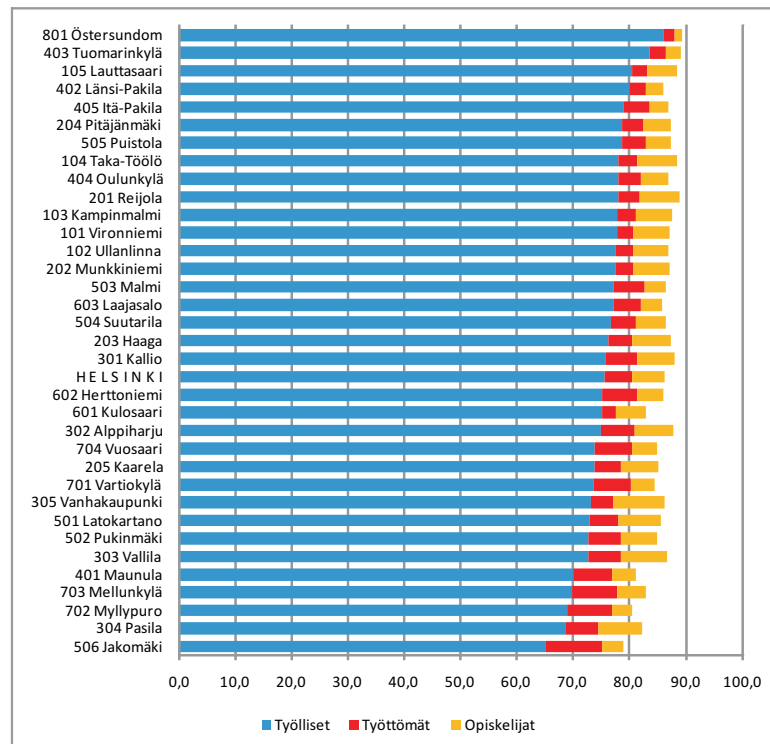
Figure 8. Rate of unemployment by duration of unemployment in Helsinki's districts compared with the average for the whole city on 31.Dec. 2008



Kuva 9. Työvoiman osuus 20-64-vuotiaista Helsingissä peruspiireittäin 31.12.2007

Figur 9. Den 20-64-årig arbetskraft i Helsingfors distriktsvis 31.12.2007

Figure 9. Labourforce age 20-64 years in Helsinki by district on 31.Dec.2007



Kunnallisten palvelujen käyttö

Kunnan tarjoamien palvelujen käyttö on riippuvainen toisaalta alueen asukasrakenteesta, mutta toisaalta myös kunnan tarjoamien palvelujen määrästä ja laadusta. Esimerkkinä palvelujen käytöstä kuvataan kunnallisen lasten päivähoiton ja terveyspalvelujen käyttöä alueittain. Helsingissä hoidettiin 61,6 prosenttia päivähoitoikäisistä, 0-6-vuotiaista lapsista kunnallisessa päivähoitossa vuonna 2008. Kunnallisen päivähoiton käyttö, sekä kokopäiväinen että osa-päiväinen, on jonkin verran yleisempää Pohjois-Helsingin pientaloalueilla ja Keskeisessä suurpiirissä kuin läntisillä ja itäisillä alueilla. Ne alueet, joilla asuu paljon

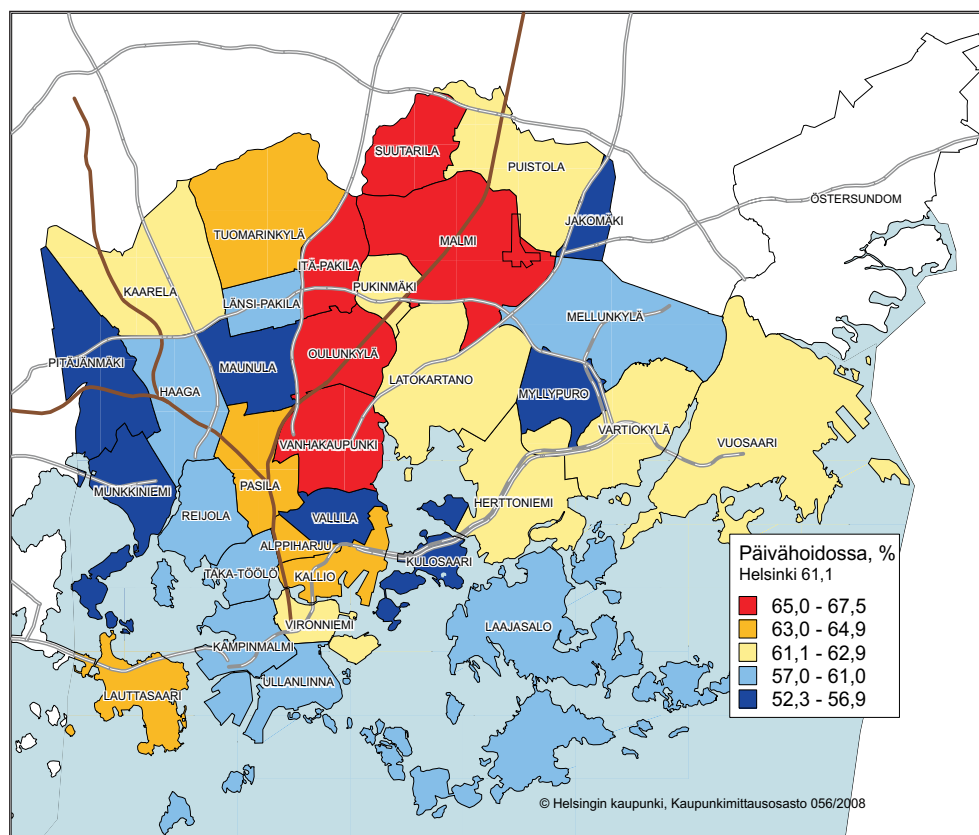
monilapsisia perheitä, eivät välttämättä käytä suhteessa yhtä paljon kunnallista päivähoitoa kuin muut alueet, koska näissä monilapsisissa perheissä on usein edullisempaa hoitaa lapsia kotona.

Kunnallisten terveyspalvelujen käyttöön vaikuttaa erityisesti väestön ikärakenne, sillä terveyspalvelujen käyttö lisääntyy selvästi iän myötä. Niillä alueilla, joilla väestön tulotaso ja työllisyysaste on korkea, käytetään myös muita kuin kunnallisia terveyspalveluja. Lisäksi alueen sosioekonomisella rakenteella näyttää olevan vaikutusta terveyspalvelujen käyttöön.

Kuva 10. Kunnallisessa kokopäivähoidossa olevien lasten osuus 1-6 -vuotiaista Helsingissä peruspiireittäin vuonna 2008

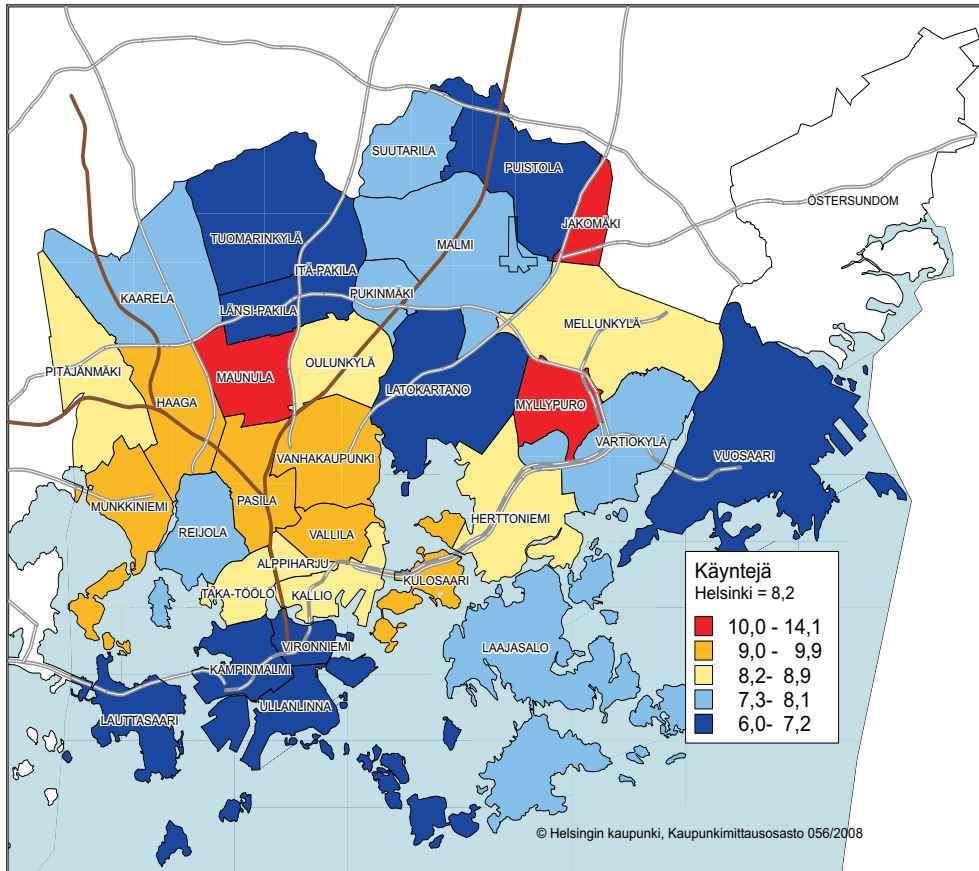
Figur 10. Andelen 1-6-åringar som fick kommunal dagvård, i Helsingfors distriktvis år 2008

Figure 10. Proportion of 1-6 year olds that received municipal day care, in Helsinki by district in 2008



Kuva 11. Kunnallisen terveydenhoidon käyttö: Avohoitokäynnit asukasta kohden peruspiireittäin vuonna 2008

Figur 11. Nyttjandet av kommunal hälsovård: besök vid öppenvården per invånare, distriktsvis 2008
Figure 11. Use of municipal health care: visits at open care per inhabitant, by district in 2008



Liikenteen sujuvuus

Helsingissä on seurattu henkilöautoliikenteen sujuvuutta 14 reitillä joka toinen vuodesta 1991. Reiteistä kahdeksan on säteittäistä keskustaan suuntautuvaa reittiä ja kuusi poikittaisreittiä. Aamuruuhkassa matka-aikavyöhykkeet ulottuvat kauimmas keskustasta Itäväylän ja Lahdenväylän suuntiin eli näihin suuntiin ajettu matkan pituus oli pisin vertailuissa aikavyöhykkeissä vuonna 2007.

Aamuliikenteessä sujuvuus ei parantunut yhdelläkään reitillä vuodesta 2005 vuoteen 2007. Itäväylän suunnalla matka keskustaan hidastui eniten. Sujuvimmin kaupungin rajalta keskustaan ajetaan Lahdenväylän suunnalta, vaikka reitti onkin vähän hidastunut.

Iltapäiväliikenteessä matka keskustasta on nopeutunut yhdellä reitillä, Lahdenväylällä, nel-

jällä se on hidastunut ja kolmella matka-aika on sama kuin vuonna 2005.

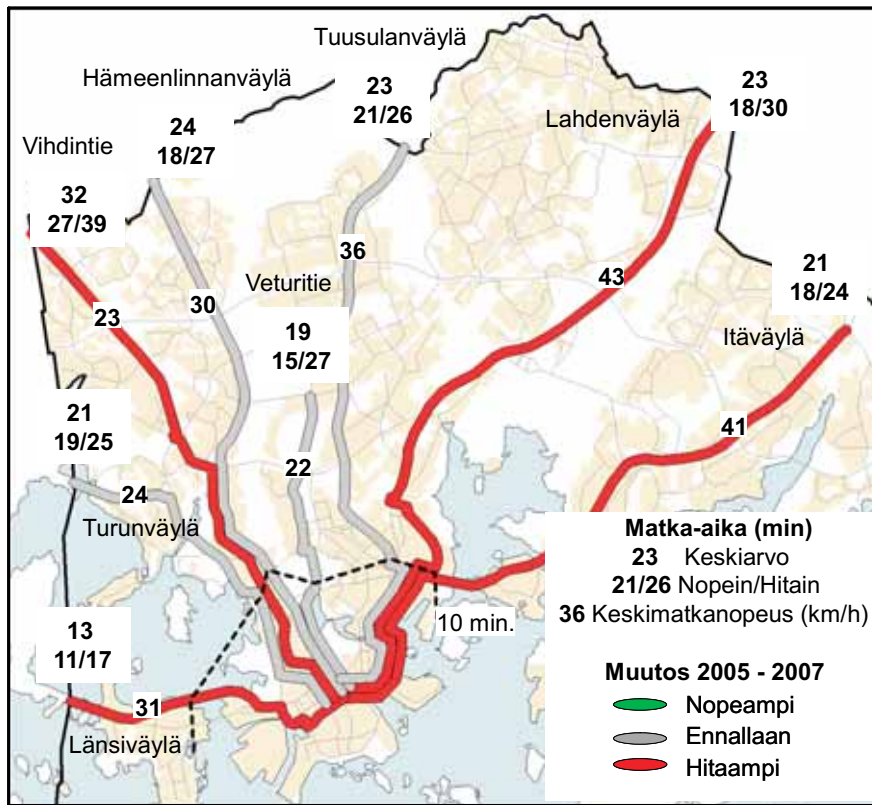
Aamuliikenteessä kantakaupungin poikittaisreiteillä matka-ajat ovat pysyneet ennallaan tai hidastuneet 1 – 3 minuuttia. Iltapäiväliikenteessä kantakaupungin poikittaisreitti Lahdenväylältä Turunväylälle on nopeutunut kaksi minuuttia ja toiseen suuntaa kolme minuuttia vuodesta 2005.

Aamuliikenteessä Kehä I on nopeutunut länteen ja hidastunut itään. Iltapäiväliikenteessä Kehä I on nopeutunut itään ja hidastunut länteen vuodesta 2005.

Kuva 12. Aamuliikenne klo 6-9 keskusta vuonna 2007

Figur 12. Morgontrafik till centrum kl. 6-9 år 2007

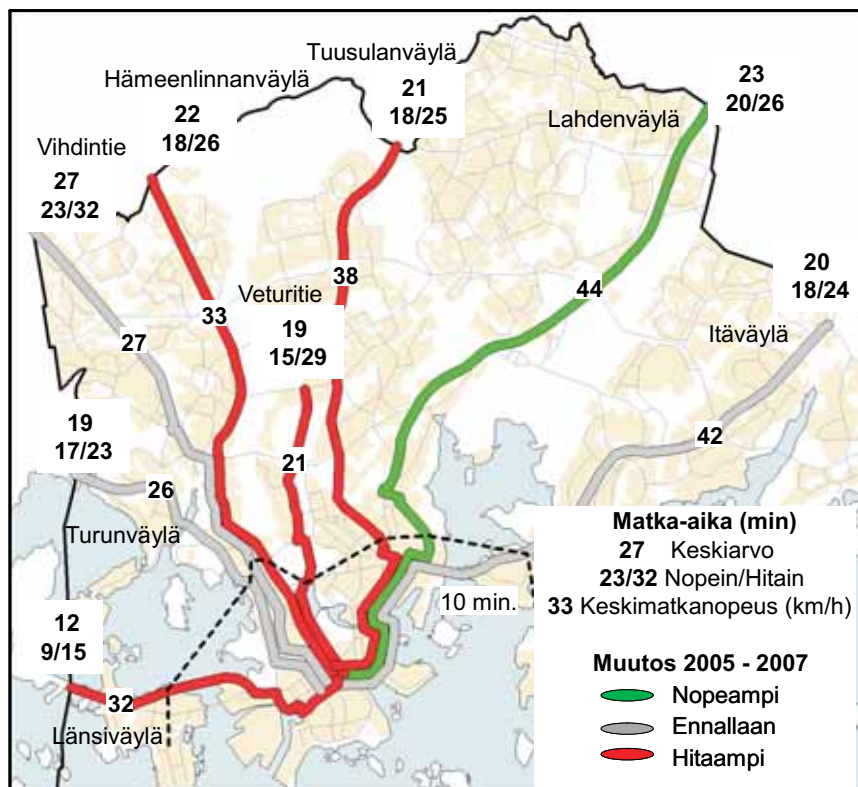
Figure 12. Morning traffic to Helsinki's city centre from 6 to 9 in 2007



Kuva 13. Iltapäiväliikenne keskustasta klo 15-18 vuonna 2007

Figur 13. Eftermiddagstrafiken från centrum kl. 15-18 år 2007

Figure 13. Afternoon traffic from Helsinki's city centre from 3 to 6 in 2007



Helsingfors år 2009

Mot slutet av 2000-talets första årtionde har folkökningen fått fart i Helsingfors. Åren 2007 och 2008 berodde folkökningen i Helsingfors mera på utländsk invandring än flyttande från Finland utanför Helsingforsregionen, trots att det senare inte avtagit. Dessutom minskade den ekonomiska svackan klart utflyttningen till grannkommuner år 2008.

I början av år 2009 anslöts delar av Sibbo och Vanda till Helsingfors. Av denna mark bildades det åttonde stordistriktet Östersundom bestående av ett enda distrikt, även det nämnt Östersundom. Distriktet har sex delområden, dvs. 550 Östersundom, 560 Sundberg, 570 Husö, 580 Björnsö, 591 Landbo ja 592 Bäckängen. Dessa områden har sammanlagt 2 063 invånare, men då byggandet inleds där börjar folkmängden växa klart mot slutet av 2010-talet.

Att Helsingforsregionen började dra till sig folk igen efter det långsamma skedet i början av 2000-talet berodde på ökad sysselsättning. I synnerhet sedan slutet av 2007 har sysselsättningen ökat snabbare i Helsingforsregionen än övriga Finland. Dessutom har den ekonomiska svacka som började år 2008 minskat sysselsättningen i lägre grad i Helsingforsregionen än övriga Finland.

Typiskt för folkutvecklingen i Helsingforsregionen är att Helsingfors förlorar invånare till de kringliggande kommunerna. I synnerhet i början av 1970-talet förlorade Helsingfors en betydande del av sin folkökning, rentav sin befolkning, till de snabbt växande grannkommunerna, och under hela 1980-talet växte Helsingfors folkmängd mycket långsamt. Under 1990-talet växte den sedan snabbt, både under den ekonomiska depressionen och uppsvinget därpå. Största inflyttargruppen till Helsingfors är unga vuxna, 18-29-åringarna. Då dessa efterhand höjer

sin boendestandard flyttar de inte bara till större bostad i Helsingfors utan ofta till närliggande kommuner, där boendet är billigare. 30-39-åringarna samt 0-6-åringarna ger de största flyttunderskotten för Helsingfors. Men år 2008 var flyttunderskottet till övriga Helsingforsregionen redan mindre än 3 000 – att jämföra med 4 400, som medeltalet var åren 2002–2007.

Helsingfors och dess regions befolkning

Helsingfors har vuxit ur sina gränser för länge sedan, och bildar idag tillsammans med de kringliggande kommunerna ett arbets- och bostadsmarknadsområde med 1,32 miljoner invånare kallat Helsingforsregionen. Den består av Helsingfors, den övriga Huvudstadsregionen (Esbo, Grankulla och Vanda) och tio kranskommuner.

Efter att Helsingfors blev huvudstad år 1812 fördubblades dess folkmängd med 20-30 års mellanrum, ända fram till 1960-talet, varefter folkökningen bredde ut sig till grannkommunerna i och med att folk började söka rymligare bostäder utanför den allt trängre huvudstaden. På den s.k. flykten från landsbygden på 1960-talet följde ett lugnare skede, men redan i början av 1980-talet började regionens flyttöverskott växa starkt igen. En tid av ännu snabbare folkökning inträdde i början av 1990-talet, då även inflyttningen från andra länder började växa snabbt. Under de senaste 10 åren har Helsingforsregionens folkmängd vuxit med sammanlagt 130 000 personer, dvs. i medeltal en procent per år. I Helsingfors har motsvarande tillväxt varit en halv procent.

Helsingfors befolkning kännetecknas av en stor andel unga vuxna jämfört med övriga Fin-

land. Andelen barn är klart mindre än i övriga Helsingforsregionen och andelen 65 år fyllda klart större, dock inte en lika stor andel som i landet i medeltal.

Antalet barn i dagvårdsålder växte snabbt under 1990-talet, och nådde kulmen år 1997. Åren 1998-2006 minskade de med 6 000, dvs. 14 procent. År 2007 började antalet småbarn öka igen och var i början av 2009 redan 1 100 större. 220 av barnen bodde i de anslutna områdena.

År 2002 började antalet barn i åldern 7-12 år minska, och åren 2002-2008 minskade det med 4 370, trots att de anslutna områdena gav ett tillskott à 330. År 2007 började även 13-15-åringarna minska. 16-18-åringarna började däremot öka år 2003, och är nu 2 300 fler än i början av år 2003.

De stora åldersklasserna födda 1945-50 påverkar åldersstrukturen i Helsingfors starkt. Till en början växer åldringsandelen i Helsingfors långsamt, men en snabb tillväxt börjar efter 2010, då dessa åldersklasser går i pension. Före det blir det en snabb föråldring bland den arbetsföra befolkningen, och redan hittills under 2000-talet har antalet 60-64-åringar vuxit med nästan 50 procent.

Förändringar i Helsingfors områden på sistone

Åren 2006-2008 växte Helsingfors folkmängd med 13 600 personer. Störst var tillväxten i distrikten Ladugård (3 000 personer), Nordsjö (2 700) och Gammelstaden (1 500). Mest minskade folkmängden i distrikten Malm (-250) och Bocksbacka (-150).

De senaste åren har bostadsbyggandet varit lugnt i Helsingfors. Åren 2005-2008 byggdes sammanlagt 10 300 nya bostäder, i snitt 2 600 per år, att jämföra med ett årsmedeltal à 3 800 åren 2000-2004. Största delen, 80 procent, av de nya bostäderna låg i höghus. Den genomsnittliga lägenhetsytan växte till 75 kvm från 70 kvm år 2000. Antalet bostäder byggda med statligt stöd minskade under perioden till enbart 500 per år, mot 1 800 i snitt i början av årtiondet. Hälften av de nya bostä-

derna låg i antingen Nordsjö, Ladugård eller Gammelstaden.

Vid slutet av år 2007 hade antalet arbetstillfällen i Helsingforsregionen vuxit med 7 procent till 44 000 från lägsta noteringen under årtiondet, dvs. 2003. Helsingfors andel var 17 650 jobb, med en 5 % tillväxt. Jobbtillväxten var snabbare i övriga Huvudstadsregionen (9 %) och kranskommunerna (8 %).

I Helsingfors minskade jobben åren 2002 och 2003. År 2004 började de öka, och år 2007 ökade de med 7 200, vilket var största årliga ökningen sedan år 2000. Enligt en urvalsbaserad arbetskraftsutredning fortsatte tillväxten ännu in på år 2008. Viktigaste jobbkökningsområdena åren 2005 och 2006 var distrikten Kampmalmen, Sockenbacka, Grejus och Estnäs.

Åren 2006-2008 byggdes det ca. 685 000 kvadratmeter verksamhetslokaler, varav en fjärdedel enbart i Nordsjö distrikt, främst i Nordsjö hamn. Hälften av produktionen skedde i något av distrikten Nordsjö, Kampmalmen och Ladugård. I medeltal var den årliga produktionen 230 000 våningskvadratmeter – lika mycket som åren 2002-2004.

Befolkningsstrukturen områdesvis

Helsingfors har en klart annan befolkningsstruktur än Finland som helhet. I synnerhet finns här en betydligt större andel unga vuxna, och en mindre andel barn i skolåldern. I Helsingfors utgör 23-23-åringarna de största årskullarna, i Finland som helhet 52-62-åringarna. Åldringsandelen är något mindre i Helsingfors än i landet som helhet.

Men det förekommer mycket stora skillnader i befolkningsstruktur mellan olika delar av Helsingfors. Vidstående figurer jämför befolkningsstrukturen i fyra distrikt av helt olika typ: det småbostadsdominerade Åshöjden i norra innerstaden, där unga som flyttar till Helsingfors ofta får sin första bostad; Månsas, där två tredjedelar av bostäderna ligger i höghus byggda på 1950-60 talet och där andelen 65 år fyllda är störst bland distrikten i Helsingfors; småhusdominerade Domarby,

där andelen barnfamiljer är störst i Helsingfors; och Nordsjö, där det sedan början av 1990-talet byggts flest höghusbostäder i Helsingfors. De som i figuren hör till kategorin "föräldrar" är föräldrar bland barnfamiljerna. Som barn definieras de som bor med sina föräldrar, oavsett ålder.

Vid årsskiftet 2007-08 hörde 65 procent av befolkningen i Helsingfors till familj, och familjernas medelstorlek var 2,65 personer. Familjeandelen är störst i småhusområdena i Östersundom och norra och nordöstra Helsingfors. I Domarby finns det barn under 18 i 40 procent av bostadshushållen, i Östersundom är andelen nästan 60 procent. Bland barnfamiljerna är andelen ensamförsörjare störst, kring 40 procent, i distrikten Jakobacka och Böle. Ensamboende är vanligast i östra innerstaden: i Åshöjden är tre fjärdedelar av hushållen ensamhushåll.

Boendetrymmet per person är 34 kvadratmeter i Helsingfors, mot 38 i landet som helhet. Oavsett bostadens storlek bor man trängre i Helsingfors, och störst är skillnaden gentemot landsmedeltalet för de små hushållen: ensamboende i Helsingfors har tio kvadratmeter mindre boendetrymme per person än genomsnittsfinländaren. Rymligast bor man i södra innerstaden, i gamla småhusområden och de gamla förstadsområden där bostädernas medelstorlek är stor. Trängst bor man i östra innerstaden, där små bostäder dominerar.

Bostadsbeståndet

Helsingfors bostadsbestånd domineras av små bostäder i höghus. Endast 13 procent av bostäderna ligger i radhus eller villor. Nästan en fjärdedel av bostäderna är ettor, och hela 60 procent ettor eller tvåor. Medelstorleken för samtliga bostäder är 62,5 kvadratmeter. Störst är medelstorleken, 97,8 kvm, i Östra Baggböle, och minst, 37,8 kvm, i Åshöjden. Fördelningen hyresbostäder-ägarbostäder är jämn i Helsingfors, ca. 45 procent av vardera. I de småhusdominerade områdena i norra Helsingfors och Östersundom är fyra femtedelar av bostäderna ägarbostäder. Även hyres-

dominerade områden avviker klart från varandra: i innerstaden är de mest privata, och i ytterstaden övervägande samhällsägda. Nästan 80 procent av alla offentligt finansierade hyresbostäder ligger i ytterstaden. Största andelen offentligt finansierade (allmännyttiga) hyresbostäder, 40-60 procent, finns i distrikten Jakobacka, Böle, Månsas och Hertonäs.

Socioekonomisk struktur

Den sociala strukturen i ett område är starkt förknippad med dess bostadsbestånds struktur. I områden med mycket villor, radhus och ägarbostäder är utbildnings- och inkomstnivån högre än genomsnittet, medan folk med lägre utbildning och inkomster övervägande bor i stadens hyreshus.

De sysselsattas andel av dem i arbetsför ålder är störst i radhus- och villaområdena i norra Helsingfors, i Östersundom och på Drumsö, med över 80 procent av 20-64-åringarna i förvärvslivet – att jämföra med 65 procent i Jakobacka, där också arbetslöshetsgraden var högst år 2007, nämligen 13,2 procent.

Arbetslöshet drabbar fortfarande mest de områden där befolkningens utbildningsnivå är lägst. Även befolkningens åldrande avspeglar sig på arbetslösheten: långtidsarbetslöshet är vanligare bland äldre än unga. Sålunda framtår östra innerstaden, med en ungdomlig åldersstruktur, som en zon av "snuttjobbare" (med kortare anställningar på viss tid), medan östra ytterstaden med ett större inslag åldrande och lågt utbildade invånare också har största inslaget långtidsarbetslösa.

Anlitande av kommunal service

Anlitandet av den service som kommunen erbjuder beror på ett områdes invånarstruktur, men också på hur mycket och hur bra service kommunen tillhandahåller. Som exempel fick 61,6 procent av 1-6-åringarna i Helsingfors kommunal dagvård år 2008. Anlitandet av kommunal dagvård, både heldags- och

halvdags, är något allmännare i småhusområdena i norra Helsingfors och i Mellersta stordistriktet än i de västliga och östliga delarna av staden. De områden som har största andelen flerbarnsfamiljer nyttjar inte nödvändigtvis mera kommunalt föranstaltad dagvård än övriga områden, i och med att det ofta är intressantare för flerbarnsfamiljer att sköta barnen hemma.

På nyttjandet av kommunal hälsoservice inverkar i synnerhet befolkningens åldersstruktur, i och med att behovet av hälsotjänster klart ökar med stigande ålder. I de områden där befolkningens inkomstnivå och sysselsättningsgrad är höga anlitas även annan hälsoservice än den kommunala. Också övriga socioekonomiska faktorer såsom utbildningen ser ut att spela in.

Trafikens smidighet

Sedan år 1991 har personbilstrafikens smidighet följts vartannat år på 14 rutter i Helsingfors. Åtta av rutterna går in till centrum, sex är tvärgående. I morgonrusningen var

mätsträckorna längst på Österleden och Lahtisleden.

I morgontrafiken blev bilåkandet inte smidigare på en enda rutt från år 2005 till år 2007. Långsammare blev resandet in till centrum allra mest på Österleden. Smidigast kom man in från stadsgränsen till centrum längs Lahtisleden, trots att rutten blivit något långsammare.

I eftermiddagstrafiken har åkandet ut från centrum blivit snabbare på en rutt, dvs. Lahtisleden, men långsammare på fyra rutter, och hållits på samma nivå som år 2005 på tre rutter.

På de tvärgående innerstadslederna har resetiderna under morgontrafiken inte förändrats eller blivit 1-3 minuter längre. Under eftermiddagstrafiken har den tvärgående innerstadsleden från Lahtisleden till Åboleden blivit två minuter snabbare och i motsatt riktning tre minuter snabbare sedan 2005.

I morgontrafiken har Ring I blivit snabbare västerut och långsammare österut sedan 2005. I eftermiddagstrafiken är det tvärtom.

Helsinki in 2009

Towards the end of the first decade of the 2000s, population growth has picked up again in Helsinki. In 2007 and 2008 this growth was more due to foreign immigration than migration from elsewhere in Finland outside the Helsinki Region, although domestic in-migration has not declined. Moreover, the economic downturn clearly reduced migration from Helsinki to nearby municipalities.

In early 2009, parts of Sipoo and Vantaa were annexed into Helsinki. From these areas the eighth major district Östersundom consisting of just one district, also named Östersundom, was formed. The district has six sub-districts, i.e. 550 Östersundom, 560 Salmenkallio, 570 Talosaari, 580 Karhusaari, 591 Landbo ja 592 Puroniitty. These areas have a total of 2,063 inhabitants, but when larger-scale construction starts the figure will start rising rapidly in the later 2010s.

The Helsinki Region's regained attraction after a downturn in the early 2000s was due to increased employment. Since late 2007 in particular, employment has increased faster in the Helsinki Region than elsewhere in Finland and thus attracted labour to the region. Besides, the economic downturn in 2008 has reduced employment to a lesser extent in the Helsinki Region than in the rest of Finland.

Typical of the population development in the Helsinki Region is that Helsinki has lost inhabitants to nearby municipalities. In the early 1970s, especially, Helsinki lost a considerable part of its population growth – even its population – to its fast-growing suburban neighbours, and in the 1980s, too, Helsinki's population grew very slowly. In the 1990s, it grew rapidly both during the economic depression and the subsequent upswing. The biggest in-migrant group are the 18-29 year old young adults. As these gradually raise their

standard of housing they may move to a bigger home in Helsinki or on its outskirts, where housing is cheaper. Consequently, 30-39 year olds and 0-6 year olds cause the greatest migration losses for Helsinki. In 2008, however, Helsinki's loss to the rest of the Helsinki Region was down below 3,000 – as compared with 4,400, the annual average in 2002-2007.

The population of Helsinki and its city region

Helsinki has long since grown beyond its borders, and today it is the heart of a 1.32 million inhabitant labour and housing market area called the Helsinki Region. This region consists of the inner region called the Helsinki Metropolitan Area (incl. the cities of Helsinki, Espoo, Kauniainen and Vantaa) and the outer communities (incl. ten municipalities).

After Helsinki became capital in 1812, its population figure doubled at 20-30 year intervals up until the 1960s, after which growth started oozing over to neighbouring municipalities as people started looking for more spacious housing outside the increasingly crowded capital. The so-called escape from the countryside in the 1950-60s was followed by a calmer phase, but in the early 1980s already, the region's migration surplus started growing strongly again. A time of even faster population increase then followed in the early 1990s, when migration from other countries also grew fast. Over the last 10 years, the population of the Helsinki Region has grown by a total of 130,000 people, i.e. by one per cent per annum. Corresponding growth in Helsinki proper has been half a per cent.

Helsinki's population is characterised by a large proportion of young adults, as compared with the rest of Finland. However, Helsinki has

a clearly smaller proportion of children and a greater proportion of elderly than the rest of the Helsinki Region, yet not quite as great as in the country on average.

The number of children of day care age grew fast in the 1990s, to peak in 1997. In 1998-2006, their number decreased by 6 000, i.e. 14 per cent. In 2007, the number of small children started rising again and was 1,100 higher by early 2009. The annexed areas brought 220 of these children.

In 2002, the number of children aged 7-12 started decreasing, and in 2002-2008, it fell by 4,370 although the annexed areas brought an extra 330. In 2007, 13-15 started decreasing, too. In return, 16-18 year olds started increasing in 2003, totalling today 2,300 more than that year.

The large age groups born in 1945-50 strongly influence Helsinki's population's age structure today. In near future, there is going to be moderate increase, but a rapid increase is expected after 2010, when these people start retiring. That phase is now preceded by a rapid ageing of the working population, and the 2000s have already seen an almost 50 per cent increase in 60-64 year olds in Helsinki.

Recent changes in Helsinki's districts

During the period 2006-2008, Helsinki's population grew by 13 600 people. Growth was largest in the districts Latokartano (3000 people), Vuosaari (2700) ja Vanhankaupunki (1500). Decline was largest in the districts of Malmi (-250) and Pukinmäki (-150).

In the last few years, construction has not been vigorous in Helsinki. Whereas in 2000-2004, the average number of dwellings built annually in Helsinki was 3,800, it fell to 2,600 in 2005-2008. The great majority, 80 per cent, of new dwellings were in blocks of flats. The average dwelling size grew to 75 square metres from 70 sq. m. in 2000. The number of dwellings built with state subsidies decreased during the period to only 500 per annum, as compared with 1,800 on average in the early decade. Half of new dwellings lay in

the districts of Vuosaari, Latokartano or Vanhakaupunki.

By year-end 2007, the number of jobs in the Helsinki Region had grown by 7 per cent to 44 000 from the lowest figure of the decade, i.e. in 2003. Helsinki's share was 17 650 jobs, with 5% growth. Job growth was faster in the rest of the Helsinki Metropolitan Area (9%) and the outer ten municipalities of the Helsinki Region (8%).

Jobs declined in Helsinki in 2002 and 2003. In 2004, job growth started again, and in 2007, jobs increased by 7 200, which was the largest annual growth since 2000. According to a sample-based labour-force survey, job growth continued up until early 2008. The most important job growth areas in 2005-2006 were the districts of Kampinmalmi, Pitäjänmäki, Reijola and Vironniemi.

In the years 2006-2008, roughly 685 000 square metres of business premises were built, of which one-quarter in the district of Vuosaari, primarily in the new harbour. Half of total production took place in either of the districts Vuosaari, Kampinmalmi or Latokartano. The annual average was 230 000 sq. m. - the same level as in 2002-2004.

Population structure in districts

The population structure of Helsinki differs clearly from that of Finland as a whole. Above all, Helsinki has a clearly greater proportion of young adults and smaller proportion of children of school age. Whereas in Helsinki, 22-23 year olds make up the largest age group, in Finland as a whole the 52-62 year olds do. The proportion of elderly people is somewhat smaller in Helsinki than in Finland as a whole.

However, there are very great differences of age structure between various parts of Helsinki. Our figures compare the population structure of four very different types of districts: Alppiharju in the northern parts of the inner city, where dwellings are mostly small and thus attract young adults moving to Helsinki; Maunula, where two-thirds of dwellings lie in blocks of flats built in the 1950s and 60s

and where the proportion of 65 year olds or older is greatest in Helsinki; Tuomarinkylä, where terraced and detached housing predominates and the proportion of families with children is greatest in town; and Vuosaari, where since the early 1990s the largest number of blocks of flats has been built. Those in the Figure that belong to the category "parents" are parents of families with children. People living with their parents are classified as children here, regardless of their age.

On 1 January 2008, two-thirds (65%) of Helsinki's population belonged to a family, and the average size of families was 2.65 people. The proportion of families is greatest in Östersundom and the northern and north-eastern parts of Helsinki. In Tuomarinkylä district, there are children under 18 in 40 per cent of the households, and in Östersundom, this percentage is 60. Among families with children, the proportion of single parents is greatest, around 40 per cent, in the districts of Jakomäki and Pasila. Single housing is most common in the eastern parts of inner Helsinki: in Alppiharju, three-quarters of households are single.

Housing space per person is 34 square metres in Helsinki, versus 38 in Finland as a whole. Regardless of the size of the dwelling, housing is more crowded in Helsinki, and the difference from the national average is greatest with small households: singles in Helsinki have ten square metres less housing space per person than the average Finn. In Helsinki, people have the largest housing space per capita in the southern parts of the inner city, in old villa areas and those old suburbs where dwellings are on average large. The most crowded housing is found in eastern inner Helsinki, where small dwellings predominate.

Dwelling stock

Small dwellings in blocks of flats predominate in Helsinki. Only 13 per cent of dwellings are found in terraced or detached houses. Almost one-quarter of all dwellings are one-room dwellings, and 60 per cent have two rooms at the most. The average size of all dwellings is

62.5 square metres. The largest average size, 97.8 sq.m., is found in Itä-Pakila district, and the smallest, 37.8 sq.m., in Alppiharju.

Today, rented dwellings and owner-occupied dwellings account for 45 per cent each of dwellings in Helsinki. In the northern districts and Östersundom, where detached and terraced housing predominate, four in five dwellings are owner-occupied. With rented dwellings, their landlordship varies considerably by locality: whereas in inner Helsinki, landlords are mostly private, outer Helsinki has 80 per cent of all council dwellings and similar common-interest dwellings. The largest proportions, 40-60 per cent, of common-interest housing – mostly council – are found in the districts of Jakomäki, Pasila, Maunula and Herttoniemi.

Socio-economic structure

In Helsinki, the social structure of a district is strongly linked to the structure of its dwelling stock. While education and income levels are higher than average in areas with many terraced or detached houses and where owner-occupied housing predominates, lower education and incomes are typically found in areas with many common-interest dwellings.

The proportion of employed among the working age population is greatest in the terraced and detached housing areas in northern Helsinki, Östersundom and Lauttasaari, where over 80 per cent of 20-64 year olds went to work, as compared with 65 per cent in block-of-flat-dominated Jakomäki, the district with the highest unemployment rate, 13.2 per cent in 2007.

Unemployment still primarily concerns those districts where people's education level is lowest. The ageing of the population also influences unemployment rates: long-term unemployment is more common among older than younger people. Thus whilst eastern inner Helsinki with its young age structure appears as a zone of short-term employment, eastern outer Helsinki with its ageing and lowly educated population shows the highest rate of long-term unemployment.

Using public services

The use of municipal public services in a district depends on its population structure, but also on how much and how good public services are available. As an example, 61.6 per cent of 1-6 year olds received municipally organised day care. The use of municipal day care, both full-time and part-time, is somewhat more common in the terraced and detached housing areas of northern Helsinki and in the Central Major District than it is in the western and eastern parts of town. Those districts that have the greatest proportions of families with several children do not necessarily use more municipally organised day care than other areas, because it may often be more interesting for families with several children to mind their children at home.

Since people's need for health services increases with age, the use of municipal health care depends, above all, on the age structure of the population. In those areas where the income level and employment rate of residents are high, other than municipal health services are also frequented. Other socio-economic factors such as education seem to play a role, too.


Smoothness of traffic

Since 1991, the smoothness of car traffic in Helsinki has been monitored every second year on eight radial routes from the city centre and six transversal routes in the periphery. From 2005 to 2007, car traffic did not become smoother on a single monitoring route. It became slower on some routes, most of all on the Itäväylä running east from the city centre. The smoothest way to drive into the city centre was the Lahti motorway, although that route had become somewhat slower, too.

In the afternoon rush, car travel from the city centre had become faster on one route, namely the Lahti motorway, but slower on four routes and remained the same level as in 2005 on three routes.

On the transversal inner city routes, travel times in the morning rush had either not changed at all or become 1-3 minutes longer. In the afternoon, the inner city transversal route from the Lahti to the Turku motorway had become two minutes faster – and three minutes faster in the opposite direction – than in 2005.

In the morning rush, Ring I had become faster westwards and slower eastwards since 2005. In the afternoon rush, it was the other way around



LUKIJALLE

Helsinki perustettiin alun perin Vantaanjoen suulle, ja kaupunki sai nimensä läheisestä Helsinginkoskesta. Vanhankaupunginlahden mataluuden takia Helsinki siirrettiin paremmalle satamapaikalle Vironniemelle Kruunuhakaan vuonna 1640.

Vuonna 1946 Helsingin kaupungin alue laajeni yli viisinkertaiseksi, kun kaupunkiin liitettiin Haagan kauppala, Oulunkylän, Kulosaaren ja Huopalahden kunnat kokonaan sekä laajoja osia Helsingin maalaiskunnasta. Viimeisessä merkittävässä alueliitoksessa vuonna 1966 Vuosaari liitettiin Helsinkiin.

Katajanokan, Itä- ja Länsi-Pasilan, Ruoholahden ja Pikku-Huopalahden asuinalueet valmistuivat 1990-luvulla. Niiden jälkeen on rakennettu ja rakennetaan esimerkiksi Arabianrannassa, Etelä-Hermannissa, Latokartanossa, Herttoniemenrannassa ja Eiranrannassa.

Helsingin kaupunkirakenteessa käynnistyi suurin muutos sataan vuoteen, kun kaupungin muiden satamien tavaraliikenne siirtyi vuoden 2008 lopulla Vuosaaren satamaan. Kantakaupungin tuntuman laajojen alueiden Jätkäsaaren, Kalasataman ja Keski-Pasilan rakentaminen voi alkaa. Laajasalon öljysatamalta vapautuvalle alueelle on suunnitteilla Kruunuvuorenrannan merellinen asuinalue, joka on myös lähellä kantakaupunkia. Haasteena on kokonaisten viihtyisien kaupunginosien rakentaminen.

Helsingissä on nyt kahdeksan suurpiiriä ja 34 peruspiiriä, kun osa Sipoota ja Vantaan Västerkullan kiila liitettiin 1. 1. 2009 Helsinkiin.

TILL LÄSAREN

Helsingfors grundades ursprungligen vid Vanda åminne i Helsing socken, och staden fick sitt namn av den närbelägna forsen. I och med att Gammelstadsfjärden var alltför grund flyttades staden till ett bättre hamnläge vid nuvarande Kronohagen ute på Estnäs år 1640.

År 1946 mer än femdubblades Helsingfors yta i och med att Haga köping samt Åggelby, Brändö och Hoplax kommuner samt stora delar av Helsing kommun inkorporerades. I den senaste stora områdessammanslagningen, år 1966, anslöts Nordsjö till Helsingfors.

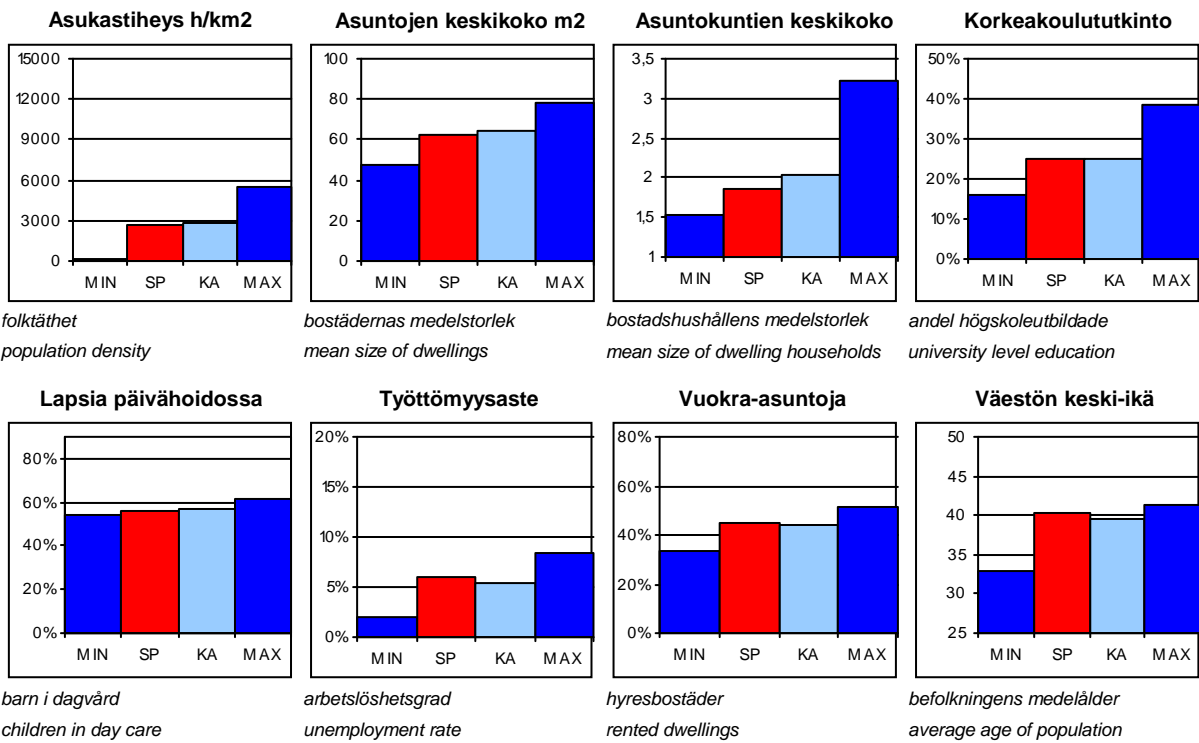
På 1990-talet uppstod nya bostadsområden på Skatudden, i Östra och Västra Böle, i Gräsviken och Lill-Hoplax. Sedermera har det byggts i t.ex. Arabiastranden, Södra Hermanstad, Ladugården, Herttonäs strand och Eirastranden.

TO THE READER

Helsinki (originally Helsingfors) was first founded at the mouth of the Vantaanjoki river in the Helsing parish, and the city got its name after the nearby rapids. As the access by sea was too shallow, the city was moved to a better location on the Vironniemi (Estnäs) isthmus in 1640.

In 1946 Helsinki's area grew five-fold when the neighbouring municipalities of Haaga, Oulunkylä, Kulosaari and Huopalahti as well as large areas of the Helsing parish were incorporated into the city. The last great incorporation, in 1966, added Vuosaari to Helsinki.

The 1990s saw the rise of new residential areas on Katajanokka, in Länsi-Pasila and Itä-Pasila, in Ruoholahti and in Pikku-Huopalahti. After 2000, construction has been going in Arabianranta, Etelä-Hermannin, Latokartano, Herttoniemenranta and Eiranranta.



folktäthet
population density

bostädernas medelstorlek
mean size of dwellings

bostadshushållens medelstorlek
mean size of dwelling households

andel högskoleutbildade
university level education

barn i dagvård
children in day care

arbetslöshetsgrad
unemployment rate

hyresbostäder
rented dwellings

befolkningens medelålder
average age of population

SP = Suurpiirin arvo
KA = Kaupungin suurpiirin keskiarvo

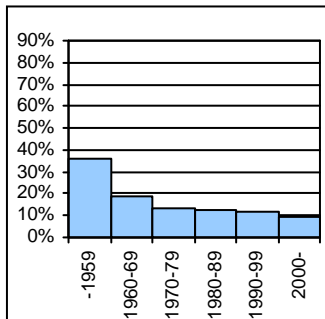
MIN = Suurpiirien pienin arvo
MAX = Suurpiirien suurin arvo

ALUEET Väestö 1.1.2009 Työpaikat 31.12.2005				
Områden District				
Alue		Maapinta-ala km2	Asukkaat	Työpaikat
1.	Eteläinen suurpiiri	17,80	98058	124800
2.	Läntinen suurpiiri	30,40	100695	69862
3.	Keskinen suurpiiri	15,30	76677	83753
4.	Pohjoinen suurpiiri	23,10	41058	13526
5.	Koillinen suurpiiri	36,90	91390	23792
6.	Kaakkoinen suurpiiri	26,30	46230	13720
7.	Itäinen suurpiiri	35,60	102674	19814
8.	Östersundomin suurpiiri	25,40	2063	
9.	Muut	0,00	17787	25077
Yhteensä		210,8	576632	374344

ÄIDINKIELI JA KANSALAISSUUS 1.1.2009			
Modersmål och nationalitet Mother tongue and nationality			
Suomenkieliset	486 263	84,3	%
Ruotsinkieliset	35 124	6,1	
Muunkieliset	55 245	9,6	
Ulkomaalaiset	38 654	6,7	
Ulkomaalaistaustaiset	58 405	10,1	
H:gissä syntyneitä	241 751	41,9	

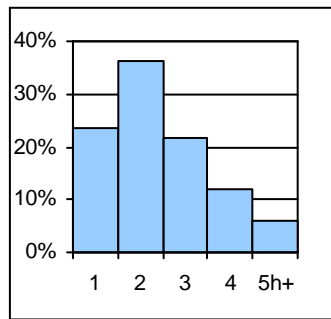
VÄESTÖNMUUTOKSET 2008			
Befolkningsförändringar Vital statistics			
Syntyneet lkm	6 407	11,2	/ 1000 as.
Kuolleet lkm	4 890	8,5	
Muutto alueelle lkm	36 970	64,6	
Muutto alueelta lkm	32 471	56,7	

Asutokannan ikä



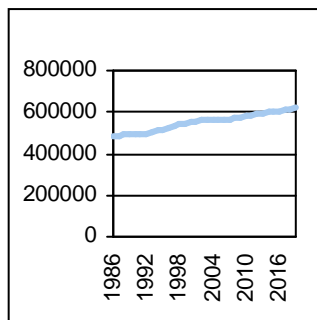
bostadsbeståndets ålder
age of dwelling stock

Huoneistotyypit



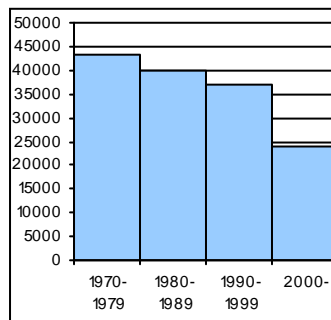
lägenhetstyper
types of dwellings

Väestö



befolkning
population

Asuntotuotanto



bostadsproduktion
housing production

ALUESUHDELUKUJA 1.1.2009	
Lokala tätheter Area ratios	
Asukkaita/km2	2 696
Työpaikkoja/km2	2 019
Kerrosala/ha	2 080

IKÄRAKENNE 1.1.2009		
Ålderstrukturen Age structure %		
0-6 -vuotiaat	37 971	6,6
7-15 -vuotiaat	46 436	8,1
16-18 -vuotiaat	17 921	3,1
19-24 -vuotiaat	52 426	9,1
25-39 -vuotiaat	143 035	24,8
40-64 -vuotiaat	196 192	34,0
Yli 65 - vuotiaat	82 651	14,3

PERHEET JA ASUNTOKUNNAT 1.1.2009	
Familjer och bostadshushåll	
Families and households	
Asuntokuntien lkm	299 233
Asuntokuntien keskikoko	1,85
1-hengen asuntokuntia	147 937
Perheiden lkm	141 378
Lapsiperheiden lkm	69 430
Perheiden keskikoko	2,65

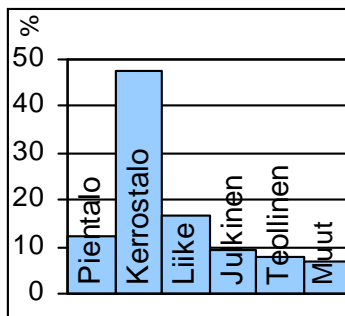
KOULUTUSASTE 31.12.2007		
Utbildningsgrad Level of education %		
15 vuotta täyttäneiden lkm	490 447	
Enintään perusaste	151 007	30,8
Keskiaaste	166 952	34,0
Alin korkea-aste	50 510	10,3
Korkeakoulututkinto	121 978	24,9
Lukiota käyvät ja osuus 16-18-vuotiaista	10 678	60,8

TULOTASO 2007	
Inkomster Income	
Tulot/asukas €	25 838
Tulot/yli 15-vuotiaat €	28 098
Tulot/asuntokunta €	47 938

ASUMISOLOT 31.12.2008	
Boende Housing	
Asuntojen keskikoko m2	62,6
Asumisväljyys m2/asukas	34,0
Asumistiheys huonetta/henkilö	1,33

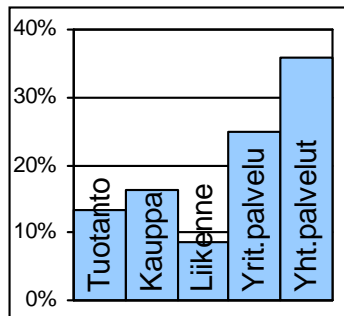
ASUNNOT 31.12.2008		
Bostäder Dwellings %		
Asuntoja yhteensä	323 416	
Pientaloasuntoja	43 068	13,3
Vuokra-asuntoja	144 305	44,6
Aravavuokra-asuntoja	70 580	21,8

Rakennuskanta



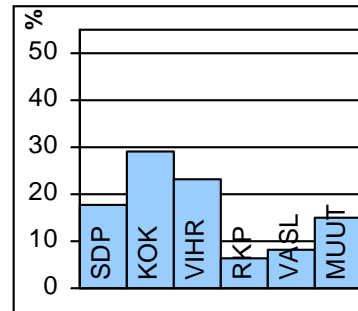
byggnadsbeståndet
building stock

Työpaikat



jobb
jobs

Kunnallisvaalit



kommunalvalen
municipal elections

TOIMITILARAKENNUKSET 1.1.2008

Verksamhetslokaler Business premises	kerrosala 1000 m2	%
Toimitilarakennukset yhteensä	18 810	
Liikerakennukset	7 430	39,5
Julkiset rakennukset	4 362	23,2
Teollisuus- ja varastorakennukset	3 531	18,8
Muut rakennukset	3 488	18,5

LASTEN PÄIVÄHOITO 2008

Barn dagvård Child day care	lkm	/100 lasta
Päiväkoteja	313	
Lapsia päiväkotihoidossa yhteensä	18 965	
Kokopäivähoidossa	17 876	56,4
Osapäivähoidossa	1 089	3,4
Kunnallinen perhepäivähoito		
Lapsia perhepäivähoidossa yhteensä	1 532	
Kokopäivähoidossa	1 487	4,7
Osapäivähoidossa	45	0,1
Lapsia koti/yks.hoidon tuen piirissä	9 333	

KOULUT 2009

Skolor Schools	kouluja	oppilaita
Suomenkielinen ala-aste	87	24 765
Suomenkielinen yläaste	46	14 433
Ruotsinkielinen ala-aste	18	2 200
Ruotsinkielinen yläaste	5	1 110
Lukio	38	14 117
Erikoiskoulut	10	5 277

KUNNALLISET TERVEYSPALVELUT 2008

Kommunal hälsovård Municipal health care	lkm	/asukas
Avohoitokäynnit yhteensä	4 729 811	8,2
Perusterveydenhuolto	3 800 322	6,6
Erikoissairaanhoito	929 489	1,6

SOSIAALIPALVELUT 2008

Socialservice Social welfare	lkm	/1000
Toimeentulotuen saajia	50 970	88,7
Lastensuojelun asiakkaat, 0-17v	8 232	86,2
Perheneuvoloiden asiakkaat, 0-17v	2 322	24,3

TYÖVOIMA 2008

Arbetskraft Labour force	%
Työttömyysaste	6,1
Pitkäaikaistyöttömyys	17,3
Nuorisotyöttömyysaste	3,5
Työllisyysaste (2007)	70,0

PALVELUPISTEET 2009

Service ställen Service places	lkm
Kirjasto	36
Terveysasema	26
Leikki puisto	71
Uimahalli	14
Muu sisäliikuntatila (2007)	737
Urheilukenttä (2007)	28
Kirkko	61
Posti	43
KELA:n toimisto	6
Apteekki (2007)	70
Alko	33
Päivittäistavarakaupat (2007)	311
Muut vähittäiskaupat (2007)	2 697
Ravintolat ja kahvilat (2007)	1 819

ULKOILU 2009

Uterekreation Outdoor recreation	
Puistoa, ha (2007)	1 918
Metsää, ha (2007)	4 007
Uimaranta, kpl	28

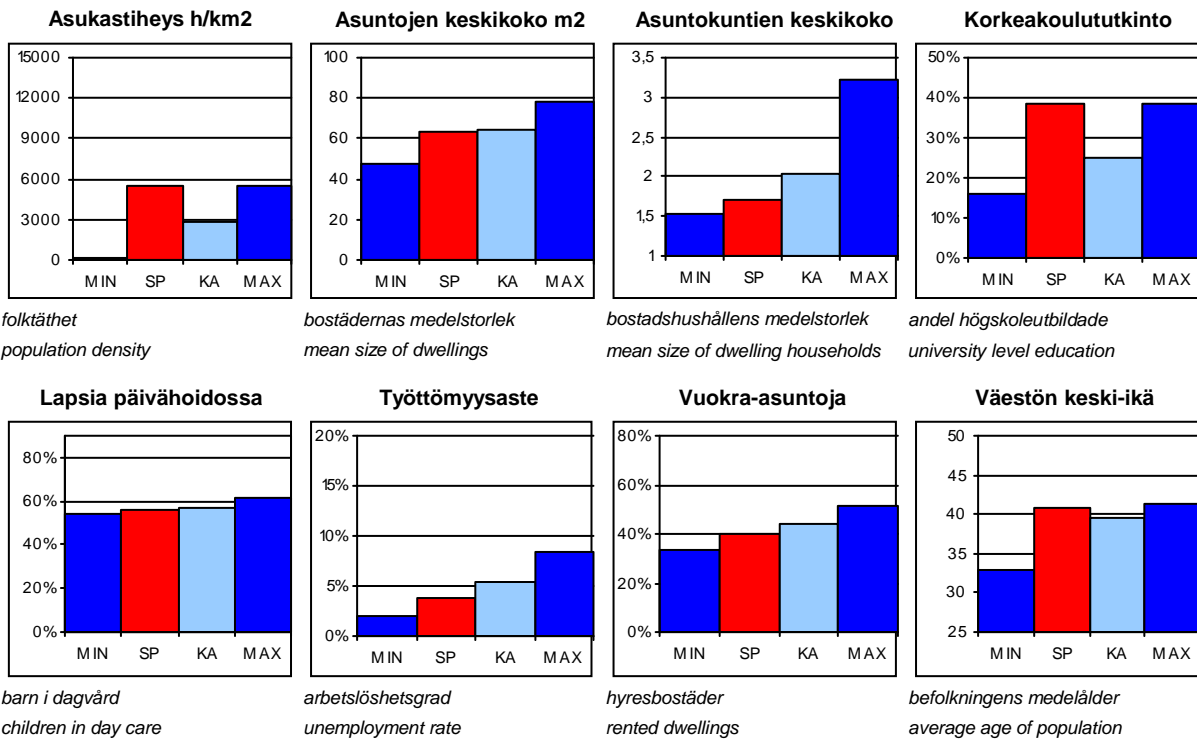
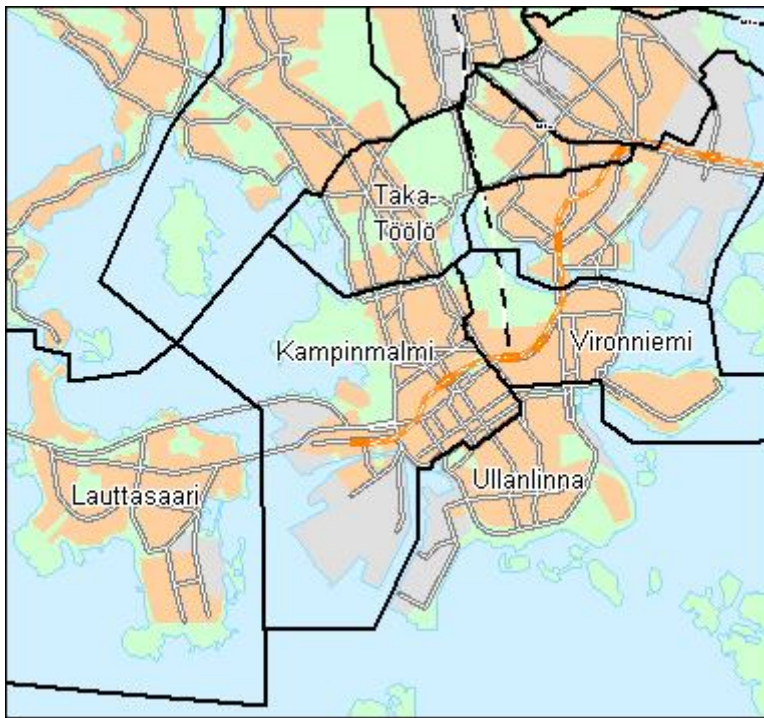
LIIKENNE 2002-06

Trafic Traffic	
Jalankulkuonnettomuuksia keskimäärin/vuosi	128,8



Peruspiirit:

- 101 Vironniemi – Estnäs
- 102 Ullanlinna – Ulrikasborg
- 103 Kampinmalmi – Kampmalmen
- 104 Taka-Töölö – Bortre Tölö
- 105 Lauttasaari – Drumsö



SP = Suurpiirin arvo
KA = Kaupungin suurpiirien keskiarvo

MIN = Suurpiirien pienin arvo
MAX = Suurpiirien suurin arvo

1 Eteläinen suurpiiri

ALUEET Väestö 1.1.2009 Työpaikat 31.12.2005

Områden District

Alue	Maapinta-ala km2	Asukkaat	Työpaikat
101 Vironniemen peruspiiri	2,07	11626	35904
102 Ullanlinnan peruspiiri	5,97	22624	25207
103 Kampinmalmin peruspiiri	4,01	29722	45460
104 Taka-Töölön peruspiiri	1,93	14380	9846
105 Lauttasaaren peruspiiri	3,75	19706	8383
Yhteensä	17,73	98058	124800

ÄIDINKIELI JA KANSALAISSUUS 1.1.2009

Modersmål och nationalitet Mother tongue and nationality

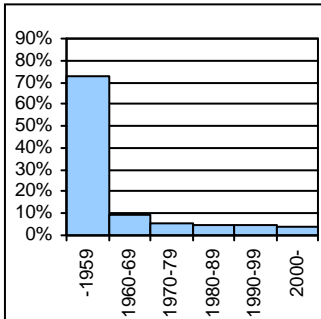
Suomenkieliset	79 465	81,0 %
Ruotsinkieliset	12 461	12,7
Muunkieliset	6 132	6,3
Ulkomaalaiset	4 954	5,1
Ulkomaalaistaustaiset	7 634	7,8
H:gissä syntyneitä	37 794	38,5

VÄESTÖNMUUTOKSET 2008

Befolkningsförändringar Vital statistics

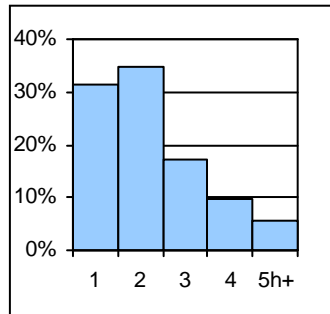
Syntyneet lkm	1 130	11,6 / 1000 as.
Kuolleet lkm	666	6,8
Muutto alueelle lkm	14 028	143,6
Muutto alueelta lkm	15 171	155,3

Asuntokannan ikä



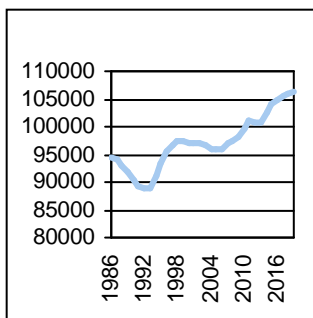
bostadsbeståndets ålder
age of dwelling stock

Huoneistotyytit



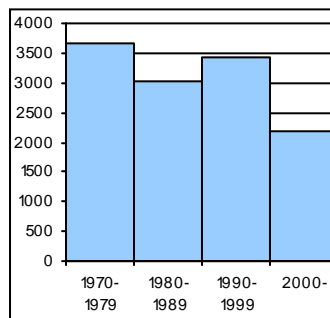
lägenhetstyper
types of dwellings

Väestö



befolkning
population

Asuntotuotanto



bostadsproduktion
housing production

ALUESUHDELUKUJA 1.1.2009

Lokala tätheter Area ratios

Asukkaita/km2	5 509
Työpaikkoja/km2	7 011
Kerrosala/ha	6 695

IKÄRAKENNE 1.1.2009

Ålderstrukturen Age structure

Ikäryhmä	Henkilöitä	Prosentti
0-6 -vuotiaat	5 325	5,4
7-15 -vuotiaat	5 066	5,2
16-18 -vuotiaat	2 019	2,1
19-24 -vuotiaat	9 132	9,3
25-39 -vuotiaat	31 460	32,1
40-64 -vuotiaat	30 639	31,3
Yli 65 -vuotiaat	14 417	14,7

PERHEET JA ASUNTOKUNNAT 1.1.2009

Familjer och bostadshushåll

Families and households

Asuntokuntien lkm	57 196
Asuntokuntien keskipkoko	1,70
1-hengen asuntokuntia	30 939
Perheiden lkm	24 193
Lapsiperheiden lkm	9 320
Perheiden keskipkoko	2,48

KOULUTUSASTE 31.12.2007

Utbildningsgrad Level of education

15 vuotta täyttäneiden lkm	87 648	
Enintään perusaste	16 841	19,2
Keskiaaste	28 355	32,4
Alin korkea-aste	8 806	10,1
Korkeakoulututkinto	33 646	38,4
Lukiota käyvät ja osuus 16-18-vuotiaista	1 539	76,6

TULOTASO 2007

Inkomster Income

Tulot/asukas €	37 560
Tulot/yli 15-vuotiaat €	40 444
Tulot/asuntokunta €	63 985

ASUMISOLOT 31.12.2008

Boende Housing

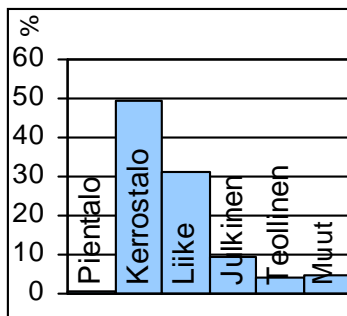
Asuntojen keskipkoko m2	63,3
Asumisväljyys m2/asukas	37,5
Asumistiheys huonetta/henkilö	1,34

ASUNNOT 31.12.2008

Bostäder Dwellings

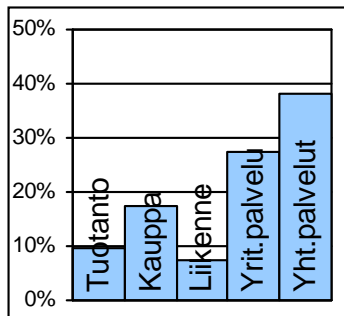
Asuntotyyppi	Lukumäärä	Prosentti
Asuntoja yhteensä	66 165	
Pientaloasuntoja	719	1,1
Vuokra-asuntoja	26 730	40,4
Aravavuokra-asuntoja	2 682	4,1

Rakennuskanta



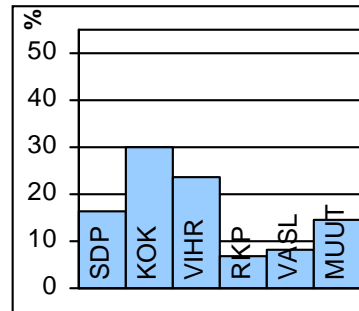
byggnadsbeståndet
building stock

Työpaikat



jobb
jobs

Kunnallisvaalit



kommunalvalen
municipal elections

TOIMITILARAKENNUKSET 1.1.2008

Verksamhetslokaler Business premises	kerrosala 1000 m2	%
Toimitilarakennukset yhteensä	6 159	
Liikerakennukset	3 765	61,1
Julkiset rakennukset	1 161	18,9
Teollisuus- ja varastorakennukset	545	8,8
Muut rakennukset	688	11,2

LASTEN PÄIVÄHOITO 2008

Barn dagvård Child day care	lkm	/100 lasta
Päiväkoteja	51	
Lapsia päiväkotihoidossa yhteensä	2 496	
Kokopäivähoidossa	2 402	56,3
Osapäivähoidossa	94	2,2
Kunnallinen perhepäivähoito		
Lapsia perhepäivähoidossa yhteensä	214	
Kokopäivähoidossa	207	4,9
Osapäivähoidossa	7	0,2
Lapsia koti/yks.hoidon tuen piirissä	1 277	

KOULUT 2009

Skolor Schools	kouluja	oppilaita
Suomenkielinen ala-aste	10	2 709
Suomenkielinen yläaste	6	1 821
Ruotsinkielinen ala-aste	5	765
Ruotsinkielinen yläaste	2	480
Lukio	11	3 370
Erikoiskoulut	4	1 229

KUNNALLISET TERVEYSPALVELUT 2008

Kommunal hälsovård Municipal health care	lkm	/asukas
Avohoitokäynnit yhteensä	693 617	7,1
Perusterveydenhuolto	562 928	5,7
Erikoissairaanhoido	130 689	1,3

SOSIAALIPALVELUT 2008

Socialservice Social welfare	lkm	/1000
Toimeentulotuen saajia	3 187	32,5
Lastensuojelun asiakkaat, 0-17v	521	44,7
Perheneuvoloiden asiakkaat, 0-17v	279	23,9

TYÖVOIMA 2008

Arbetskraft Labour force	%
Työttömyysaste	3,9
Pitkäaikaistyöttömyys	17,5
Nuorisotyöttömyysaste	1,5
Työllisyysaste (2007)	75,5

PALVELUPISTEET 2009

Serviceställen Service places	lkm
Kirjasto	6
Terveysasema	3
Leikkipuisto	5
Uimahalli	4
Muu sisäliikuntatila (2007)	192
Urheilukenttä (2007)	4
Kirkko	16
Posti	9
KELA:n toimisto	1
Apteekki (2007)	24
Alko	14
Päivittäistavarakaupat (2007)	89
Muut vähittäiskaupat (2007)	1 340
Ravintolat ja kahvilat (2007)	824

ULKOILU 2009

Uterekreation Outdoor recreation	
Puistoa, ha (2007)	190
Metsää, ha (2007)	138
Uimaranta, kpl	6

LIIKENNE 2002-06

Trafic Traffic	
Jalankulkuonnettomuuksia keskimäärin/vuosi	52,4



Vironniemellä on Helsingin ja koko Suomen hallinnollinen ja taloudellinen keskus. Nykyisen Helsingin kasvu alkoi, kun Vantaanjoen suulle perustettu vanha kaupunki siirrettiin vuonna 1640 Vironniemelle. 1800-luvun puoliväliin asti Helsingin rakennettu alue rajoittui lähes kokonaan Vironniemeen ja siitä jonkin verran etelään. Historia näkyy myös alueen nykyisissä rakennuksissa, joista neljäsosa on valmistunut 1700–1800 - luvuilla.

Kruununhaassa on Helsingin vanha empirekeskusta, Senaatintori ja sen ympärillä tuomiokirkko, yliopisto, valtioneuvoston linna sekä lukuisat muut valtakunnan arvokkaat julkiset rakennukset. Kruununhaka on myös 7 000 asukkaan kaupunginosa.

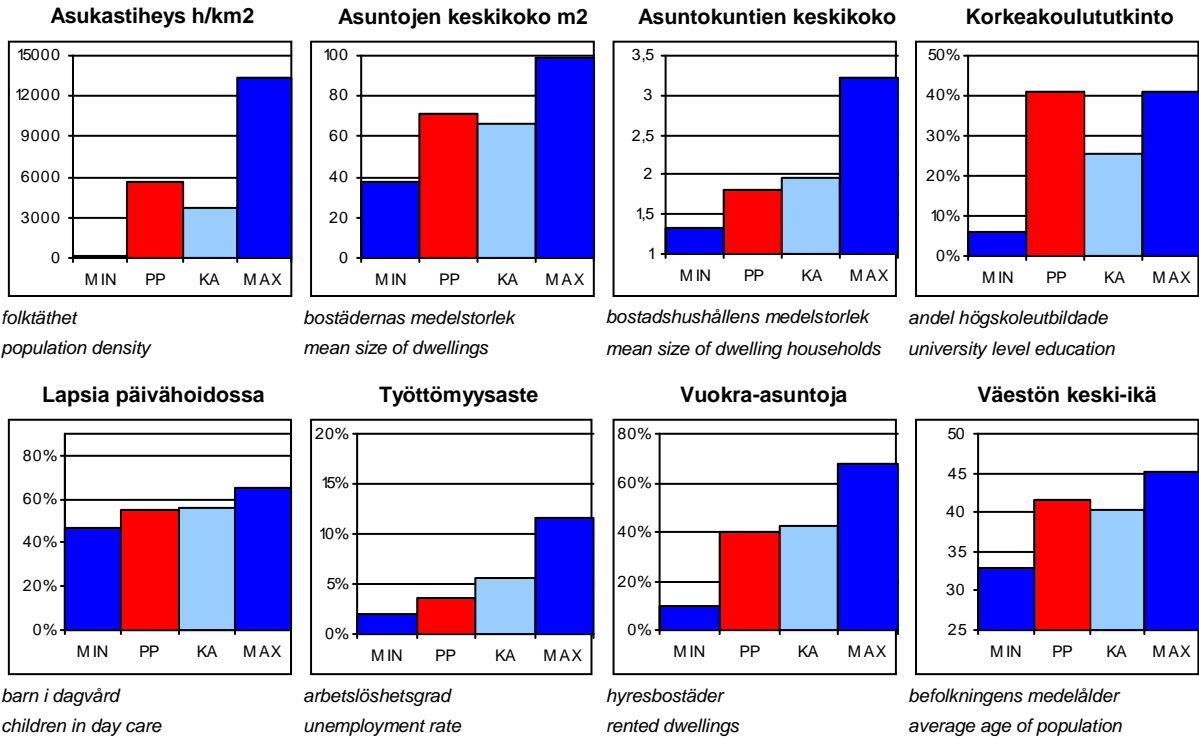
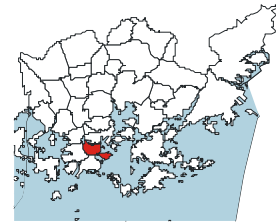
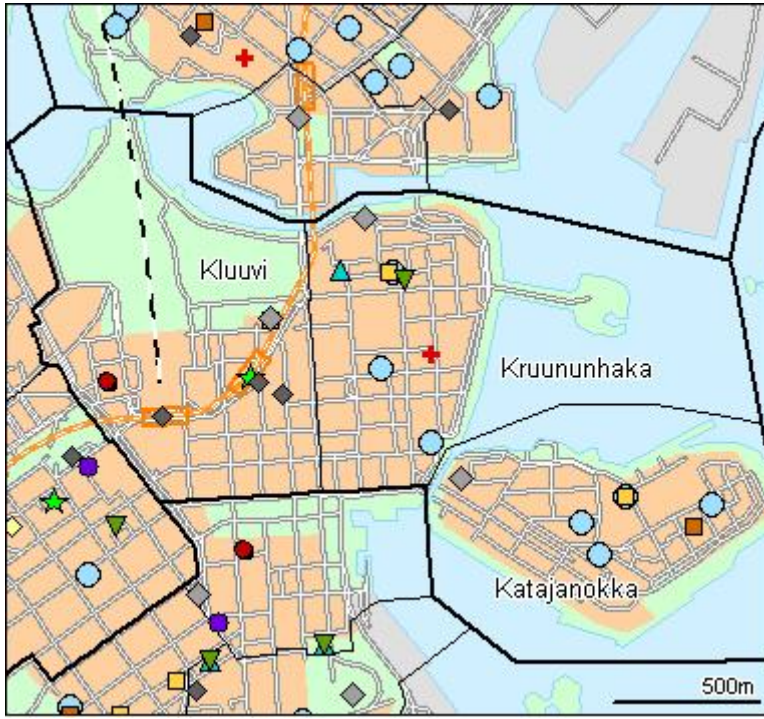
Kluuvi on Helsingin liiketoiminnan ydinkeskus. Rautatieasema, pääposti, suurimmat tavaratalot, tärkeimpien liikepankkien ja useiden suuryritysten pääkonttorit sekä monet yliopiston rakennukset ovat Kluuvissa. Asukkaita on vain 400, mutta työpaikkoja on yli 20 000. Katajanokan sataman tavaraliikenne on siirretty muualle. Jäljellä on vilkas matkustajasatama ja vanhat makasiinit, jotka on muutettu nykyaikaiseen käyttöön. Katajanokan kärkeen valmistui 1980-luvun alussa merellinen asuinalue.

Töölönlahden ympäristöstä on tulossa Helsingin kulttuurin keskittymä, jossa on jo nykytaiteen museo Kiasma ja Sanomatalo. Musiikkitaloa rakennetaan ja se valmistuu 2011. Töölönlahden pysäköintilaitoksen suunnittelu käynnistyy. Töölönlahden julkisille tiloille, Musiikkitalon ympäristölle ja Makasiinipuistolle laaditaan julkisen tilan suunnitelmat sekä liikennesuunnitelmat.

I ESTNÄS finns Helsingfors och Finlands administrativa centrum. År 1640 flyttades Helsingfors från Vanda åminne ut på Estnäs. I Kronohagen ligger stadens kejserliga empirecentrum: Senatstorget med bl. a. Storkyrkan, Universitetet och Statsrådsborgen.

Gloet är Helsingfors kommersiella centrum. Skatuddshamnen har livlig passagerartrafik, och de gamla magasinerna har omändrats för modernare bruk. I Skatuddens östra ända byggdes i början av 1980-talet ett nytt bostadsområde. Tölviken håller på att bli en kulturknutpunkt med bl.a. Museet för nutidskonst Kiasma och Musikhuset.

The district of VIRONNIEMI is the administrative and financial centre of Helsinki and Finland. In 1640, Helsinki was moved from its old location in Vanhakaupunki to the isthmus of Vironniemi. The blocks of Kruununhaka are home to many of the nation's spiritual and secular sanctuaries: the Senate Square, the Lutheran Cathedral, the University, the Government Palace etc. Kluuvi is Helsinki's commercial centre. There is brisk passenger traffic in the harbour of Katajanokka, and the old warehouses have been converted for a variety of uses. In the early 1980's, a new urban residential area was built on the eastern headland. The Töölönlahti bay area is becoming a cultural hub with the Kiasma Museum of Contemporary Art, and the Helsinki Music Centre.



PP = Peruspiirin arvo
KA = Kaupungin peruspiirien keskiarvo

MIN = Peruspiirien pienin arvo
MAX = Peruspiirien suurin arvo

ALUEET Väestö 1.1.2009 Työpaikat 31.12.2005

Områden District

Alue	Maapinta-ala km2	Asukkaat	Työpaikat	
010	Kruununhaka	0,57	6873	7317
020	Kluuvi	0,93	376	22584
080	Katajanokka	0,57	4377	6003
Yhteensä		2,07	11626	35904

ÄIDINKIELI JA KANSALAISSUUS

1.1.2009

Modersmål och nationalitet Mother tongue and nationality

Suomenkieliset	9 749	83,9 %
Ruotsinkieliset	1 174	10,1
Muunkieliset	703	6,1
Ulkomaalaiset	535	4,6
Ulkomaalaistaustaiset	858	7,4
H:gissä syntyneitä	4 549	39,1

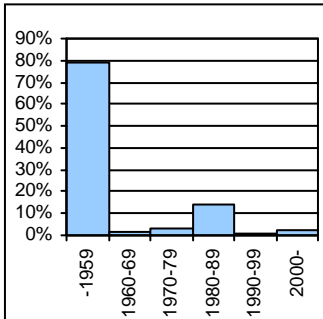
VÄESTÖNMUUTOKSET

2008

Befolkningsförändringar Vital statistics

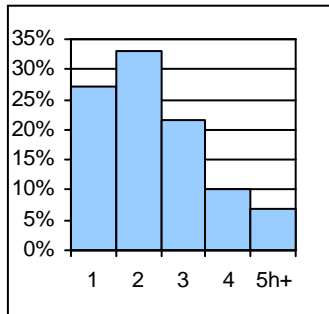
Syntyneet lkm	135	11,7 / 1000 as.
Kuolleet lkm	72	6,2
Muutto alueelle lkm	1 671	144,4
Muutto alueelta lkm	1 779	153,8

Asuntokannan ikä



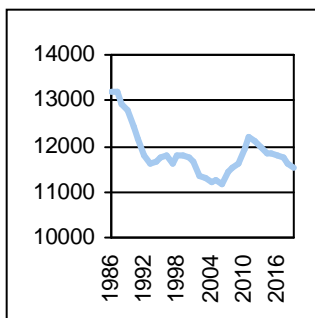
bostadsbeståndets ålder
age of dwelling stock

Huoneistotyytit



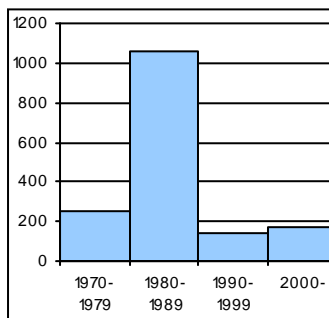
lägenhetstyper
types of dwellings

Väestö



befolkning
population

Asuntotuotanto



bostadsproduktion
housing production

ALUESUHDELUKUJA

1.1.2009

Lokala tätheter Area ratios

Asukkaita/km2	5 616
Työpaikkoja/km2	17 345
Kerrosala/ha	12 051

IKÄRAKENNE

1.1.2009

Ålderstrukturen Age structure

Ikäryhmä	Lukumäärä	Prosentti
0-6 -vuotiaat	697	6,0
7-15 -vuotiaat	695	6,0
16-18 -vuotiaat	251	2,2
19-24 -vuotiaat	950	8,2
25-39 -vuotiaat	3 288	28,3
40-64 -vuotiaat	3 990	34,3
Yli 65 - vuotiaat	1 755	15,1

PERHEET JA ASUNTOKUNNAT

1.1.2009

Familjer och bostadshushåll

Families and households

Asuntokuntien lkm	6 386
Asuntokuntien keskipkoko	1,82
1-hengen asuntokuntia	3 077
Perheiden lkm	3 097
Lapsiperheiden lkm	1 242
Perheiden keskipkoko	2,51

KOULUTUSASTE

31.12.2007

Utbildningsgrad Level of education

15 vuotta täyttäneiden lkm	10 238	
Enintään perusaste	1 927	18,8
Keskiaaste	3 082	30,1
Alin korkea-aste	1 027	10,0
Korkeakoulututkinto	4 202	41,0
Lukiota käyvät ja osuus 16-18-vuotiaista	175	77,1

TULOTASO

2007

Inkomster Income

Tulot/asukas €	39 023
Tulot/yli 15-vuotiaat €	42 851
Tulot/asuntokunta €	71 103

ASUMISOLOT

31.12.2008

Boende Housing

Asuntojen keskipkoko m2	70,8
Asumisväljyys m2/asukas	39,1
Asumistiheys huonetta/henkilö	1,32

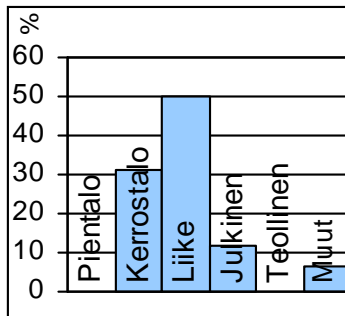
ASUNNOT

31.12.2008

Bostäder Dwellings

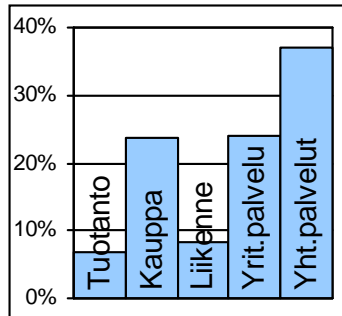
Asunnot	Lukumäärä	Prosentti
Asuntoja yhteensä	7 448	
Pientaloasuntoja	11	0,1
Vuokra-asuntoja	2 994	40,2
Aravavuokra-asuntoja	561	7,5

Rakennuskanta



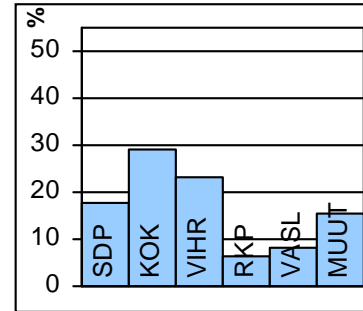
byggnadsbeståndet
building stock

Työpaikat



jobb
jobs

Kunnallisvaalit



kommunalvalen
municipal elections

TOIMITILARAKENNUKSET 1.1.2008

Verksamhetslokaler Business premises	kerrosala 1000 m2	%
Toimitilarakennukset yhteensä	1 706	
Liikerakennukset	1 257	73,7
Julkiset rakennukset	290	17,0
Teollisuus- ja varastorakennukset	5	0,3
Muut rakennukset	153	9,0

LASTEN PÄIVÄHOITO 2008

Barn dagvård Child day care	lkm	/100 lasta
Päiväkoteja	9	
Lapsia päiväkotihoidossa yhteensä	329	
Kokopäivähoidossa	311	54,9
Osapäivähoidossa	18	3,2
Kunnallinen perhepäivähoito		
Lapsia perhepäivähoidossa yhteensä	36	
Kokopäivähoidossa	36	6,4
Osapäivähoidossa	0	0,0
Lapsia koti/yks.hoidon tuen piirissä	173	

KOULUT 2009

Skolor Schools	kouluja	oppilaita
Suomenkielinen ala-aste	2	554
Suomenkielinen yläaste	1	491
Ruotsinkielinen ala-aste	1	70
Ruotsinkielinen yläaste	0	0
Lukio	1	515
Erikoiskoulut	0	0

KUNNALLISET TERVEYSPALVELUT 2008

Kommunal hälsovård Municipal health care	lkm	/asukas
Avohoitokäynnit yhteensä	76 837	6,6
Perusterveydenhuolto	62 761	5,4
Erikoissairaanhoido	14 076	1,2

SOSIAALIPALVELUT 2008

Socialservice Social welfare	lkm	/1000
Toimeentulotuen saajia	319	27,4
Lastensuojelun asiakkaat, 0-17v	73	47,1
Perheneuvoloiden asiakkaat, 0-17v	38	24,5

TYÖVOIMA 2008

Arbetskraft Labour force	%
Työttömyysaste	3,7
Pitkäaikaistyöttömyys	18,0
Nuorisotyöttömyysaste	1,1
Työllisyysaste (2007)	75,0

PALVELUPISTEET 2009

Serviceställen Service places	lkm
Kirjasto	1
Terveysasema	0
Leikkipuisto	0
Uimahalli	0
Muu sisäliikuntatila (2007)	28
Urheilukenttä (2007)	0
Kirkko	4
Posti	3
KELA:n toimisto	0
Apteekki (2007)	7
Alko	6
Päivittäistavarakaupat (2007)	20
Muut vähittäiskaupat (2007)	314
Ravintolat ja kahvilat (2007)	210

ULKOILU 2009

Uterekreation Outdoor recreation	lkm
Puistoa, ha (2007)	19
Metsää, ha (2007)	0
Uimaranta, kpl	0

LIIKENNE 2002-06

Trafic Traffic	keskimäärin/vuosi
Jalankulkuonnettomuuksia	16,8



Helsingin niemen eteläosa Esplanadista lähtien kuuluu Ullanlinnan peruspiiriin. Nimi Ullanlinna, Ulrikasborg, juontuu 1700-luvun linnoitussuunnitelmista. Kaartinkaupunki, jonka sydän on Kasarmitori ja sen laidalle 1820-luvulla rakennettu Kaartin kasarmi, kuuluu keskustan työpaikka-alueisiin. Punavuori oli työvään asuntoaluetta vielä 1970-luvun alussa. Hietalahden telakka ja "Roban" kävelykatu tuovat alueelle elämää ja liikennettä, useimmat peruspiiriin lukuisista ravintoloista ja kahviloista ovat Punavuoreessa. Eiran huvilakaupunginosa rakennettiin vuosisadan vaihteen jälkeen silloisten uusien kaupunki-ihanteiden malliesimerkiksi.

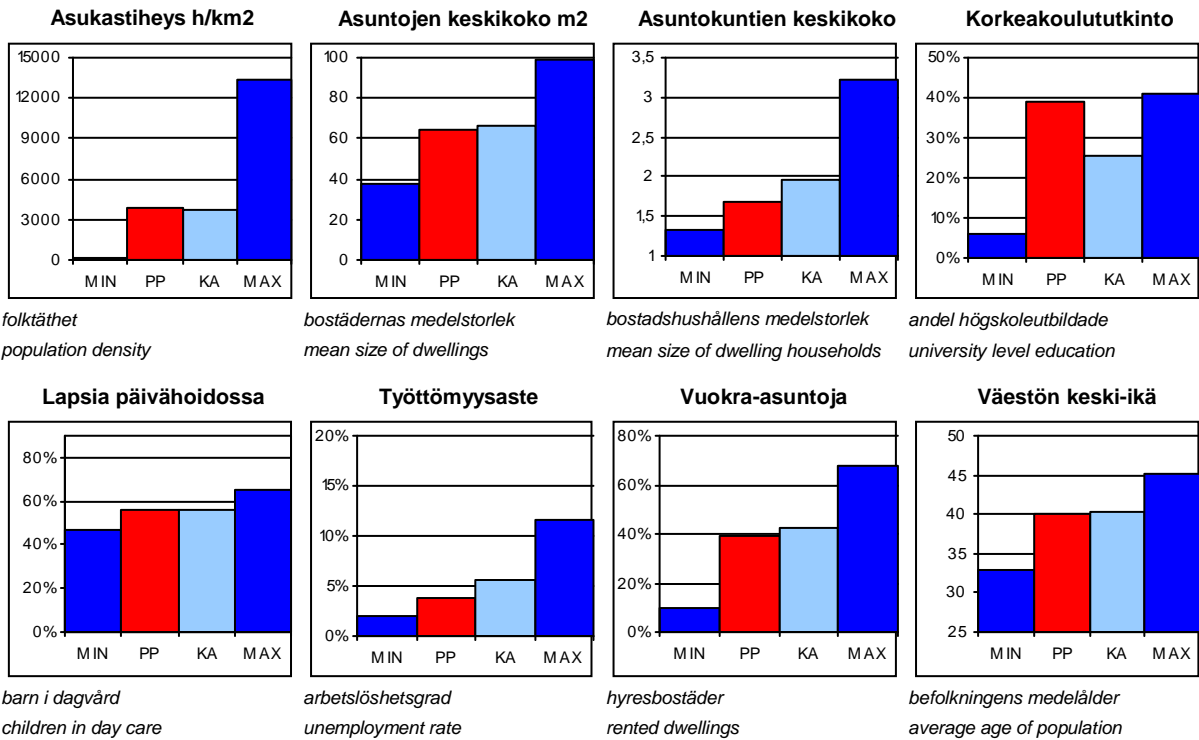
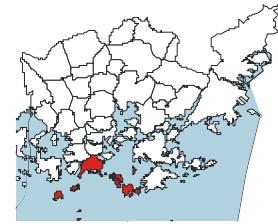
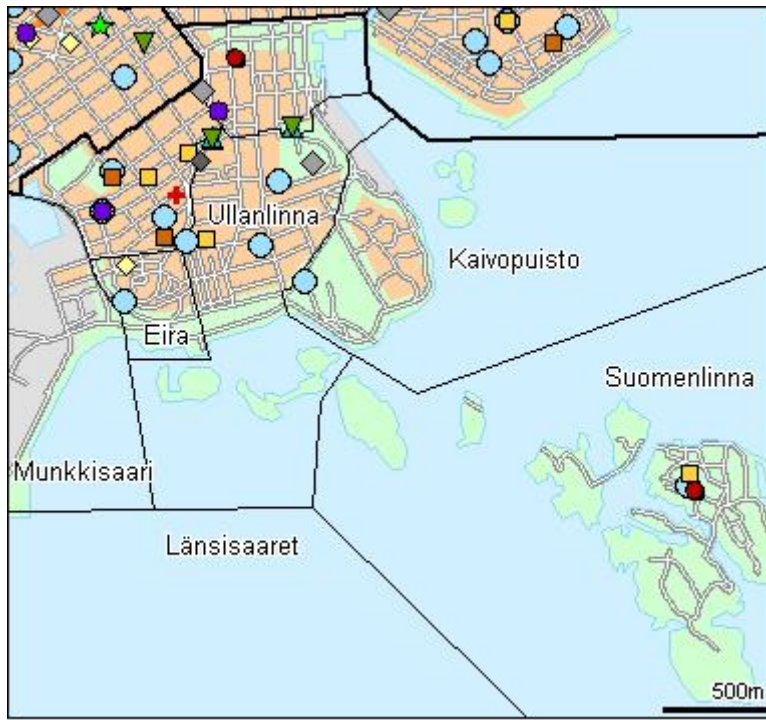
Ullanlinna rakennettiin aluksi puutalovaltaisena, mutta nykyinen asuntokanta on rakennettu suurelta osin jugendtyylin ja 1930-luvun funkistyylin aikana. Kaivopuisto sai alkunsa 1838 avatusta kylpylästä ja Kaivohuone-ravintolasta. Vanhan Kaivopuiston huvila-alueella on nykyään lukuisia suurlähetystöjä.

Etenkin Eiran, Ullanlinnan ja Kaivopuiston puistot ja rannat ovat kaupunkilaisten yhteistä ulkoilualueita. Peruspiiriin kuuluu lisäksi Suomenlinnan linnoitussaari sekä useita pienehköjä saaria. Eteläsatamaan on laadittu Kirjava satama - ideasuunnitelma, jonka keinoilla Helsingin arvokkainta ranta-alueita voi rikastuttaa ja tehdä siitä nykyistä mielenkiintoisemman kaupunkielämän näyttämön.

Sinebrychoffin entinen panimoalue on muuttunut asunto- ja toimistoalueeksi. Eiranrannan asuntoalueen rakennukset ovat valmistuneet vuonna 2008 Munkkisaaren varikko- ja puhdistamoalueelle, puistoalueet tulivat osittain valmiiksi vuonna 2009 ja osaksi niitä rakennetaan vielä.

Helsingforsnäsets södra ända bildar distriktet ULRIKASBORG. Gardesstaden är en del av det absoluta arbetsplatscentrum. Rödberget strax intill Sandvikens skeppsvarv var ännu i början av 1970-talet arbetarområde. Eira, med fristående hus för några familjer, byggdes i början av 1900-talet som ett exempel på dåtida nya stadsbildsideal. Ulrikasborg är till stor del byggt i jugendstil och i 1930-talsfunkisstil. Diplomatkvarteren vid Brunnsparcken fick sin början kring badhuset som öppnades 1838. Eiras, Ulrikasborgs och Brunnsparckens parker och stränder är ett populärt rekreationsområde för hela staden. Sveaborgs fästningsöar ligger också i detta distrikt. Sinebrychoffs bryggeriområde är numera kontors- och bostadsområde, och byggnaderna i det nya bostadsområdet Eirastranden är byggda på Munkholmens depå- och reningsverksområde.

The southernmost parts of Inner Helsinki belong to the ULLANLINNA district. Kaartinkaupunki is part of the hottest job area in the city centre. Punavuori next to Länsisatama harbour used to be a worker's district until the 1970's. The fashionable Eira blocks were built in the early stages of the 20th century, a textbook example of the freshest ideas of urban construction of that day. Most of the buildings in Ullanlinna were built in the Art Nouveau style, or the Functionalist style of the 1930's. The Kaivopuisto diplomat blocks came about around the former sea baths (19th century) by the headland. Kaivopuisto parks and sea shores especially are a popular recreational zone for everyone. The district also comprises the fortress islands of Suomenlinna and a number of smaller islands. The former Sinebrychoff brewery area has been converted for housing and offices. The buildings of the new Eiranranta housing development have been built on the former premises of a depot and waste water purification



PP = Peruspiirin arvo
KA = Kaupungin peruspiirien keskiarvo

MIN = Peruspiirien pienin arvo
MAX = Peruspiirien suurin arvo

ALUEET Väestö 1.1.2009 Työpaikat 31.12.2005

Områden District

Alue	Maapinta-ala km2	Asukkaat	Työpaikat
030 Kaartinkaupunki	0,33	898	12215
050 Punavuori	0,42	8339	6086
060 Eira	0,17	993	250
070 Ullanlinna	0,75	10154	3656
090 Kaivopuisto	0,45	450	970
204 Munkkisaari	0,49	991	1773
520 Suomenlinna	2,10	799	245
531 Länsisaaret	1,20	0	12
Yhteensä	5,91	22624	25207

ÄIDINKIELI JA KANSALAISSUUS

1.1.2009

Modersmål och nationalitet Mother tongue and nationality

Suomenkieliset	17 234	76,2 %
Ruotsinkieliset	3 908	17,3
Muunkieliset	1 482	6,6
Ulkomaalaiset	1 276	5,6
Ulkomaalaistaustaiset	1 993	8,8
H:gissä syntyneitä	9 016	39,9

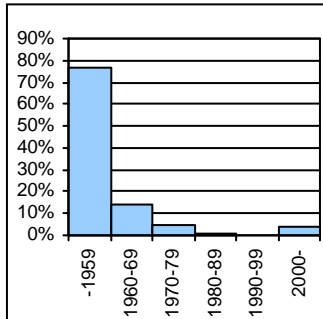
VÄESTÖNMUUTOKSET

2008

Befolkningsförändringar Vital statistics

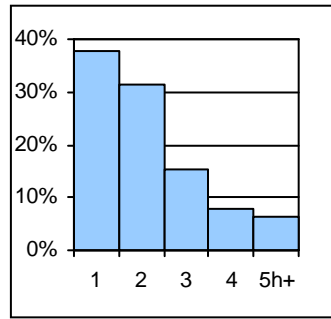
Syntyneet lkm	265	11,8 / 1000 as.
Kuolleet lkm	136	6,0
Muutto alueelle lkm	3 692	164,1
Muutto alueelta lkm	3 993	177,5

Asuntokannan ikä



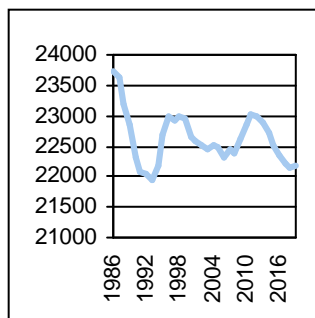
bostadsbeståndets ålder
age of dwelling stock

Huoneistotyytit



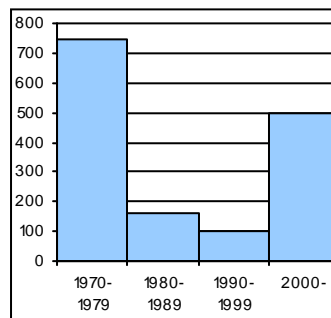
lägenhetstyper
types of dwellings

Väestö



befolkning
population

Asuntotuotanto



bostadsproduktion
housing production

ALUESUHDELUKUJA

1.1.2009

Lokala tätheter Area ratios

Asukkaita/km2	3 790
Työpaikkoja/km2	4 222
Kerrosala/ha	4 530

IKÄRAKENNE

1.1.2009

Ålderstrukturen Age structure

Ikäryhmä	Henkilö	Prosentti
0-6 -vuotiaat	1 193	5,3
7-15 -vuotiaat	1 110	4,9
16-18 -vuotiaat	455	2,0
19-24 -vuotiaat	2 085	9,2
25-39 -vuotiaat	7 681	34,0
40-64 -vuotiaat	7 168	31,7
Yli 65 - vuotiaat	2 932	13,0

PERHEET JA ASUNTOKUNNAT

1.1.2009

Familjer och bostadshushåll

Families and households

Asuntokuntien lkm	13 442
Asuntokuntien keskipkoko	1,67
1-hengen asuntokuntia	7 517
Perheiden lkm	5 397
Lapsiperheiden lkm	2 077
Perheiden keskipkoko	2,48

KOULUTUSASTE

31.12.2007

Utbildningsgrad Level of education

15 vuotta täyttäneiden lkm	20 261	%
Enintään perusaste	3 738	18,5
Keskiaaste	6 778	33,5
Alin korkea-aste	1 877	9,3
Korkeakoulututkinto	7 868	38,8
Lukiota käyvät ja osuus 16-18-vuotiaista	356	79,1

TULOTASO

2007

Inkomster Income

Tulot/asukas €	46 068
Tulot/yli 15-vuotiaat €	49 016
Tulot/asuntokunta €	77 030

ASUMISOLOT

31.12.2008

Boende Housing

Asuntojen keskipkoko m2	64,5
Asumisväljyys m2/asukas	38,4
Asumistiheys huonetta/henkilö	1,29

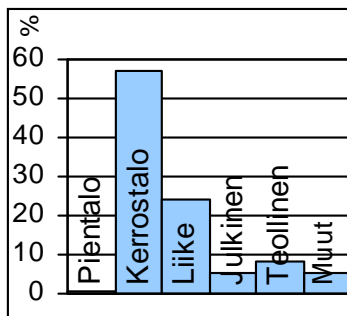
ASUNNOT

31.12.2008

Bostäder Dwellings

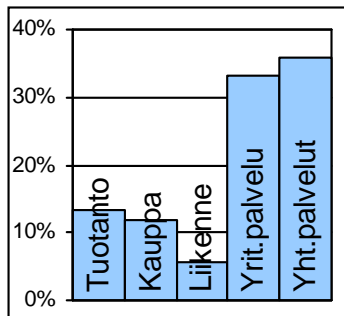
Asuntotyyppi	Yhteensä	Prosentti
Asuntoja yhteensä	16 109	%
Pientaloasuntoja	96	0,6
Vuokra-asuntoja	6 259	38,9
Aravavuokra-asuntoja	1	0,0

Rakennuskanta



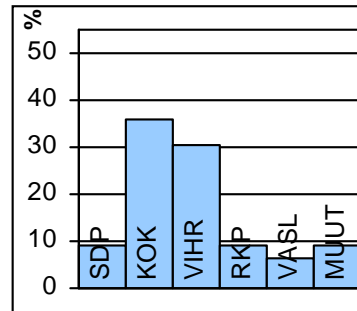
byggnadsbeståndet
building stock

Työpaikat



jobb
jobs

Kunnallisvaalit



kommunalvalen
municipal elections

TOIMITILARAKENNUKSET 1.1.2008

Verksamhetslokaler Business premises	kerrosala 1000 m2	%
Toimitilarakennukset yhteensä	1 286	
Liikerakennukset	665	51,7
Julkiset rakennukset	152	11,8
Teollisuus- ja varastorakennukset	239	18,6
Muut rakennukset	229	17,8

LASTEN PÄIVÄHOITO 2008

Barn dagvård Child day care	lkm	/100 lasta
Päiväkoteja	11	
Lapsia päiväkotihoidossa yhteensä	554	
Kokopäivähoidossa	530	56,1
Osapäivähoidossa	24	2,5
Kunnallinen perhepäivähoito		
Lapsia perhepäivähoidossa yhteensä	43	
Kokopäivähoidossa	42	4,4
Osapäivähoidossa	1	0,1
Lapsia koti/yks.hoidon tuen piirissä	285	

KOULUT 2009

Skolor Schools	kouluja	oppilaita
Suomenkielinen ala-aste	3	430
Suomenkielinen yläaste	1	267
Ruotsinkielinen ala-aste	1	225
Ruotsinkielinen yläaste	1	270
Lukio	3	618
Erikoiskoulut	1	256

KUNNALLISET TERVEYSPALVELUT 2008

Kommunal hälsovård Municipal health care	lkm	/asukas
Avohoitokäynnit yhteensä	138 739	6,1
Perusterveydenhuolto	110 364	4,9
Erikoissairaanhoido	28 375	1,3

SOSIAALIPALVELUT 2008

Socialservice Social welfare	lkm	/1000
Toimeentulotuen saajia	730	32,3
Lastensuojelun asiakkaat, 0-17v	100	38,5
Perheneuvoloiden asiakkaat, 0-17v	68	26,2

TYÖVOIMA 2008

Arbetskraft Labour force	%
Työttömyysaste	3,9
Pitkäaikaistyöttömyys	16,5
Nuorisotyöttömyysaste	1,3
Työllisyysaste (2007)	75,0

PALVELUPISTEET 2009

Serviceställen Service places	lkm
Kirjasto	2
Terveysasema	1
Leikkipuisto	2
Uimahalli	0
Muu sisäliikuntatila (2007)	33
Urheilukenttä (2007)	1
Kirkko	4
Posti	3
KELA:n toimisto	0
Apteekki (2007)	5
Alko	4
Päivittäistavarakaupat (2007)	21
Muut vähittäiskaupat (2007)	318
Ravintolat ja kahvilat (2007)	185

ULKOILU 2009

Uterekreation Outdoor recreation	lkm
Puistoa, ha (2007)	46
Metsää, ha (2007)	29
Uimaranta, kpl	3

LIIKENNE 2002-06

Trafic Traffic	keskimäärin/vuosi
Jalankulkuonnettomuuksia	7,4



Linja-autoaseman paikalla oli jo Ruotsin vallan aikana sotaväen harjoituskenttä "kamppi", josta nykyisen Kampin nimi on peräisin. Vanhaa kirkkopuistoa on käytetty hautausmaana jo 1600-luvulta alkaen. Kampista rakennettiin aluksi pääosin työväestön puutaloalue, josta on säilytetty Ruoholahden "sadan markan villojen" puutarhakortteli.

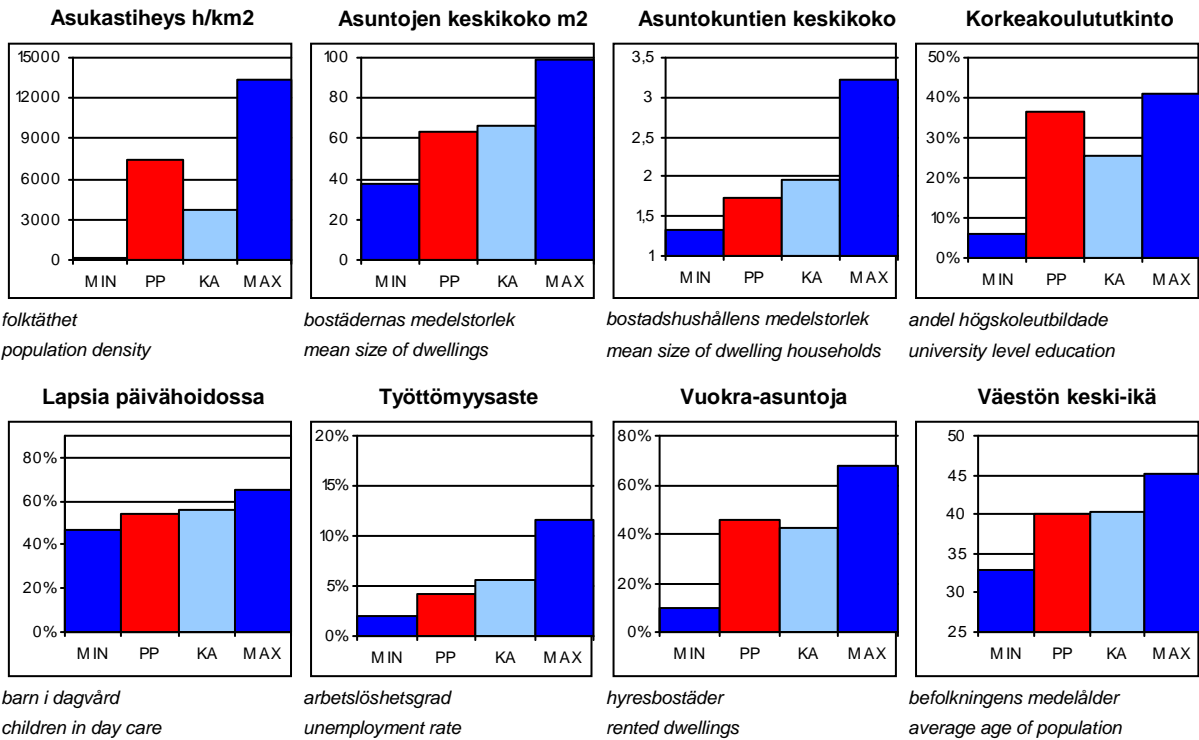
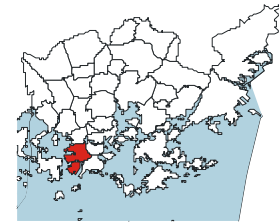
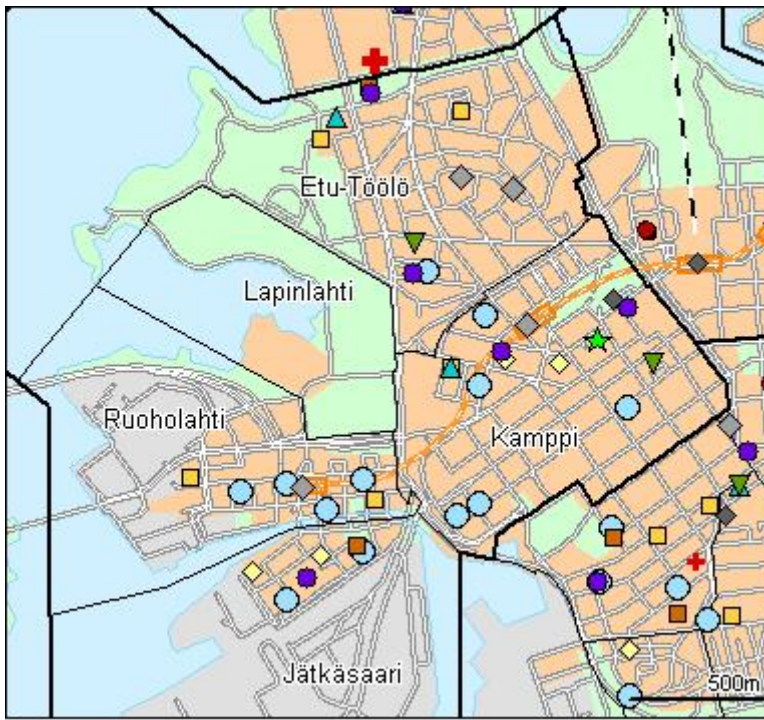
Etu-Töölö rakennettiin yhtenäisesti aluksi 1920-luvun tiiliklassismin ja myöhemmin 1930-luvun vaalean funkiksen hengessä, jotta kaupunkiin saatiin valoisa ja terveellisiä perheasuntoja. Töölöstä tulikin hyvin toimeentulevan keskiluokan asuinalue. Etu-Töölössä on paljon julkisia rakennuksia, kuten eduskuntatalo, kansallismuseo ja Finlandia-talo. Lännessä laajaan puistoalueeseen liittyvät Hietaniemen hautausmaa ja Hietarannan uimaranta.

Länsisataman alueesta Ruoholahti on muutettu ensimmäisenä asuin- ja työpaikka-alueeksi. Ruoholahdessa asuu nyt yli 3 000 henkeä, työpaikkoja on noin 10 000. Alueen keskipisteenä on meri – itse Ruoholahti ja kanava. Länsisatamassa säilyi matkustajaliikenne, kun tavaraliikenne siirtyi Vuosaaren satamaan vuoden 2008 lopulla. Jätkäsaari vapautui merellisen asunto- ja työpaikka-alueen rakentamiselle, jonka arvioidaan kestävän noin 15 vuotta.

Kampin keskuksen valmistuminen 2006 ja bussiliikenteen maanalainen terminaali ovat muuttaneet suuresti kaupunginosan ilmettä. Nykyinen Kamppi on tärkeä osa Helsingin liikekeskustaa, työpaikkoja on yli 26 000. Kaupunginosa on myös tärkeä asuinalue: asukkaita on yli 10 000. Kaikista peruspiireistä Kampinmalmissa on eniten työpaikkoja.

KAMPMALMENS distrikt. Kampen är en tättnbebyggd stadsdel med raka, livligt trafikerade gator, och är en del av stadens absoluta arbetsplatscentrum. Den som vill se Kampens vackraste sida tar vägen längs Bulevarden förbi Gamla Kyrkan till Sandvikstorget. Främre Tölö byggdes till att börja med i röd tegelklassicism, senare i ljusare funkis. Tölö blev hemvist för välbärgad medelklass. I Främre Tölö finns många offentliga byggnader bl. a. Finlandia-huset, nationalmuseet och riksdagshuset. I väster ligger ett stort parkområde med bl. a. Sandudds badstrand. Gräsviken företräder sista skriket inom havsnära bostadsbygge, med ett kännbart inslag kontorkvarter. Denna nya struktur sprids småningom över hela Västra hamnen. Affärscentret Kampen och den nya underjordiska busstationen har inneburit märkbara förändringar i stadskärnan.

KAMPINMALMI. The sub-district of Kamppi is densely constructed, with heavy traffic, and forms a part of the central job zone. The most beautiful part of Kamppi lies along Bulevardi avenue, with the Old Church and the Hietalahti market. The sub-district of Etu-Töölö was originally built in the Finnish Brick Classicism style, and later in the Functionalist style. Töölö became a home for the well-off middle class. Etu-Töölö has many public buildings, e. g. the Finlandia Hall, the National Museum and the Parliament Building. Ruoholahti is a good representative of new waterfront housing, but it also has large office blocks. This structure is going to be extended throughout the West Harbour area. The Kamppi Centre and its underground bus terminal have implied considerable change in the area.



PP = Peruspiirin arvo
KA = Kaupungin peruspiirien keskiarvo

MIN = Peruspiirien pienin arvo
MAX = Peruspiirien suurin arvo

103 Kampinmalmin peruspiiri

ALUEET Väestö 1.1.2009 Työpaikat 31.12.2005

Områden District

Alue		Maapinta-ala km2	Asukkaat	Työpaikat
040	Kamppi	0,94	10970	26363
130	Etu-Töölö	1,18	13335	7790
201	Ruoholahti	0,66	3150	9499
202	Lapinlahti	0,41	28	240
203	Jätkäsaari	0,88	2239	1568
Yhteensä		4,07	29722	45460

ÄIDINKIELI JA KANSALAISSUUS

1.1.2009

Modersmål och nationalitet Mother tongue and nationality

Suomenkieliset	24 525	82,5	%
Ruotsinkieliset	2 930	9,9	
Muunkieliset	2 267	7,6	
Ulkomaalaiset	1 735	5,8	
Ulkomaalaistaustaiset	2 648	8,9	
H:gissä syntyneitä	10 897	36,7	

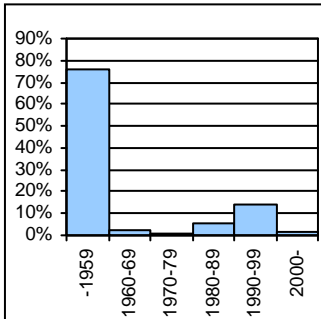
VÄESTÖNMUUTOKSET

2008

Befolkningsförändringar Vital statistics

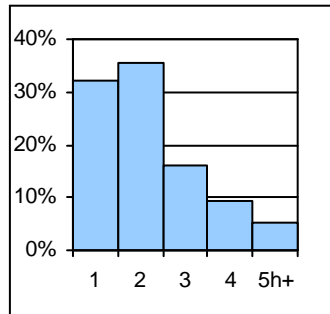
Syntyneet lkm	308	10,4	/ 1000 as.
Kuolleet lkm	170	5,7	
Muutto alueelle lkm	4 253	143,7	
Muutto alueelta lkm	4 768	161,1	

Asuntokannan ikä



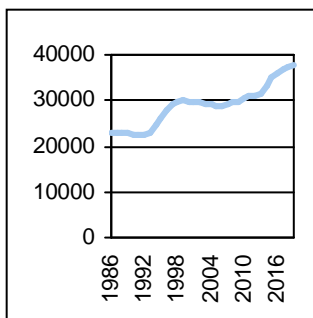
bostadsbeståndets ålder
age of dwelling stock

Huoneistotyytit



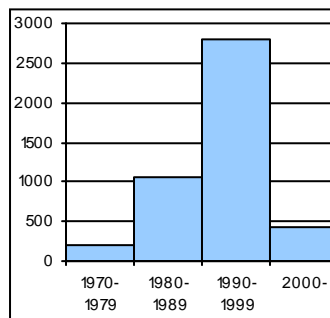
lägenhetstyper
types of dwellings

Väestö



befolkning
population

Asuntotuotanto



bostadsproduktion
housing production

ALUESUHDELUKUJA

1.1.2009

Lokala tätheter Area ratios

Asukkaita/km2	7 412
Työpaikkoja/km2	11 337
Kerrosala/ha	9 948

IKÄRAKENNE

1.1.2009

Ålderstrukturen Age structure

Ikäryhmä	Lukumäärä	Prosentti
0-6 -vuotiaat	1 452	4,9
7-15 -vuotiaat	1 605	5,4
16-18 -vuotiaat	692	2,3
19-24 -vuotiaat	3 133	10,5
25-39 -vuotiaat	9 713	32,7
40-64 -vuotiaat	9 086	30,6
Yli 65 - vuotiaat	4 041	13,6

PERHEET JA ASUNTOKUNNAT

1.1.2009

Familjer och bostadshushåll

Families and households

Asuntokuntien lkm	17 052
Asuntokuntien keskipkoko	1,72
1-hengen asuntokuntia	9 045
Perheiden lkm	7 311
Lapsiperheiden lkm	2 751
Perheiden keskipkoko	2,47

KOULUTUSASTE

31.12.2007

Utbildningsgrad Level of education

15 vuotta täyttäneiden lkm	26 570	
Enintään perusaste	5 434	20,5
Keskiaaste	8 913	33,6
Alin korkea-aste	2 480	9,3
Korkeakoulututkinto	9 743	36,7
Lukiota käyvät ja osuus 16-18-vuotiaista	492	71,6

TULOTASO

2007

Inkomster Income

Tulot/asukas €	34 097
Tulot/yli 15-vuotiaat €	36 116
Tulot/asuntokunta €	58 728

ASUMISOLOT

31.12.2008

Boende Housing

Asuntojen keskipkoko m2	63,7
Asumisväljyys m2/asukas	37,7
Asumistiheys huonetta/henkilö	1,31

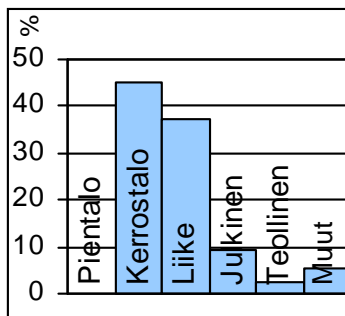
ASUNNOT

31.12.2008

Bostäder Dwellings

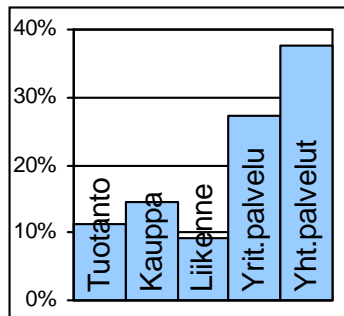
Asuntojen tyyppi	Lukumäärä	Prosentti
Asuntoja yhteensä	19 676	
Pientaloasuntoja	70	0,4
Vuokra-asuntoja	8 920	45,3
Aravavuokra-asuntoja	1 357	6,9

Rakennuskanta



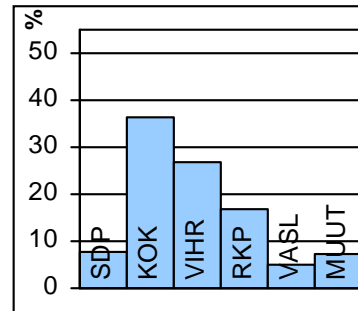
byggnadsbeståndet
building stock

Työpaikat



jobb
jobs

Kunnallisvaalit



kommunalvalen
municipal elections

TOIMITILARAKENNUKSET 1.1.2008

Verksamhetslokaler Business premises	kerrosala 1000 m2	%
Toimitilarakennukset yhteensä	2 254	
Liikerakennukset	1 557	69,1
Julkiset rakennukset	356	15,8
Teollisuus- ja varastorakennukset	127	5,6
Muut rakennukset	214	9,5

LASTEN PÄIVÄHOITO 2008

Barn dagvård Child day care	lkm	/100 lasta
Päiväkoteja	13	
Lapsia päiväkotihoidossa yhteensä	656	
Kokopäivähoidossa	633	53,8
Osapäivähoidossa	23	2,0
Kunnallinen perhepäivähoito		
Lapsia perhepäivähoidossa yhteensä	73	
Kokopäivähoidossa	69	5,9
Osapäivähoidossa	4	0,3
Lapsia koti/yks.hoidon tuen piirissä	338	

KOULUT 2009

Skolor Schools	kouluja	oppilaita
Suomenkielinen ala-aste	3	884
Suomenkielinen yläaste	2	462
Ruotsinkielinen ala-aste	1	180
Ruotsinkielinen yläaste	0	0
Lukio	4	1 464
Erikoiskoulut	3	973

KUNNALLISET TERVEYSPALVELUT 2008

Kommunal hälsovård Municipal health care	lkm	/asukas
Avohoitokäynnit yhteensä	214 045	7,2
Perusterveydenhuolto	173 372	5,8
Erikoissairaanhoido	40 673	1,4

SOSIAALIPALVELUT 2008

Socialservice Social welfare	lkm	/1000
Toimeentulotuen saajia	1 268	42,7
Lastensuojelun asiakkaat, 0-17v	226	64,6
Perheneuvoloiden asiakkaat, 0-17v	97	27,7

TYÖVOIMA 2008

Arbetskraft Labour force	%
Työttömyysaste	4,2
Pitkäaikaistyöttömyys	18,1
Nuorisotyöttömyysaste	1,7
Työllisyysaste (2007)	74,8

PALVELUPISTEET 2009

Service ställen Service places	lkm
Kirjasto	1
Terveysasema	0
Leikki puisto	1
Uimahalli	2
Muu sisäliikuntatila (2007)	52
Urheilukenttä (2007)	0
Kirkko	5
Posti	1
KELA:n toimisto	1
Apteekki (2007)	8
Alko	2
Päivittäistavarakaupat (2007)	28
Muut vähittäiskaupat (2007)	510
Ravintolat ja kahvilat (2007)	302

ULKOILU 2009

Uterekreation Outdoor recreation	
Puistoa, ha (2007)	53
Metsää, ha (2007)	1
Uimaranta, kpl	1

LIIKENNE 2002-06

Trafic Traffic	
Jalankulkuonnettomuuksia keskimäärin/vuosi	17,0



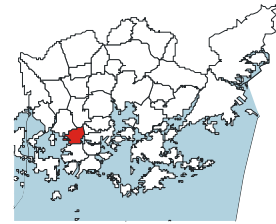
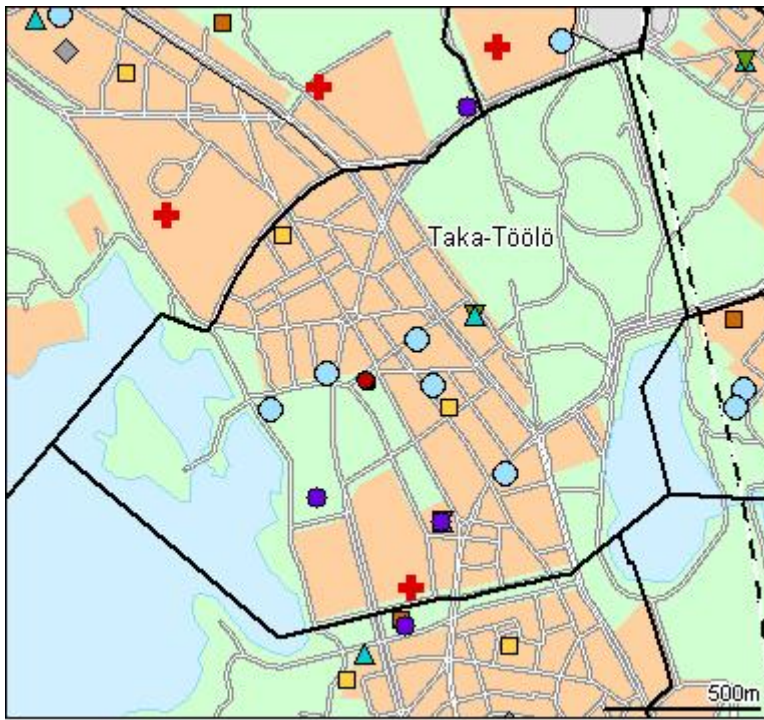
Taka-Töölö alkaa Hesperiankadun puistokadusta, Hesperian esplanadista, ja jatkuu lähelle Tullinpuomia. Alueella oli aikanaan lukuisia teollisuuslaitoksia. Näistä kuuluisin oli Töölön sokeritehdas, jonka tontilla kohoaa nyt oopperatalo. Taka-Töölö oli muutoin huvila-alueita. Huviloista ovat jäljellä enää päiväkotina toimiva Brävalla sekä ns. Pauligin huvila, nykyinen Nuorten Luontotalo.

Taka-Töölön asemakaava on etelässä vielä suljettua korttelirakennetta, mutta muuttuu lännessä ja pohjoisessa funkishenkiseksi. Taka-Töölön asunnoista suurin osa on pieniä. Taka-Töölön länsipuolella on suuri Kivelä-Hesperian sairaala-alue sekä meren rantaan ulottuvia laajoja puistoalueita, kuten Sibeliuksen puisto. Alueen itäpuolta hallitsee Eläintarhan liikuntapuisto, jossa ovat muun muassa Olympiastadion, jäähalli, Töölön kishalli ja uimastadion. Pallokenttien alueelle on rakennettu jalkapalloareena.

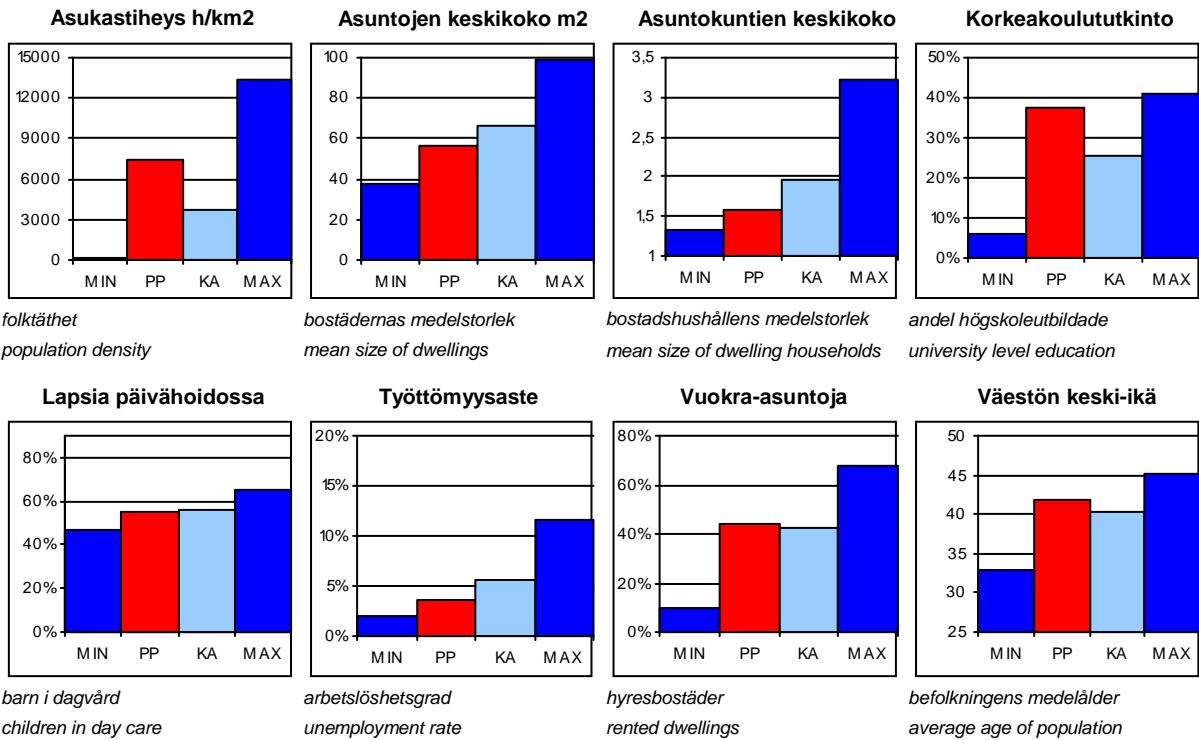
Puolustusvoimilta vapautuva Taivallahden kasarmialue tulee uuteen käyttöön. Arvokkaimmat kasarmirakennukset suojellaan ja pihan alueelle tulee uusi asuinkerrostalo. Viereisten tonttien asuinrakennukset Merikannontielle suojellaan.

I BORTRE TÖLÖ fanns i tiden Helsingfors äldsta fabriker. På Sockerfabrikens tomt ligger idag nya Nationaloperan. I södra ändan uppvisar stadsdelen ännu slutna kvarter, men i de norra och västra delarna ser man redan öppnare och mera funktisbetonade lösningar. Distriktet har gott om små bostäder. Östra delen domineras av Djurgårdens centralidrottspark med bl.a. Olympiastadion och Ishallen. En fotbollsarena har byggts invid Olympiastadion. I väster finns det betydande parkområden vid Edesviken.

Helsinki's oldest factories once stood in TAKA-TÖÖLÖ district. The new National Opera stands on the ground of a former sugar refinery. In the southern end of the district, blocks are mainly closed, whereas the northern and western parts display less crowded and more functionalism-inspired architecture. The district has plenty of smallish dwellings. The eastern part is dominated by Eläintarha sports park, with e.g. the Olympic Stadium and the Old Ice Stadium. A football Stadium has been constructed next to the Olympic Stadium. To the west, park areas spread towards Taivallahti bay.



- Päiväkoti
- Leikkiapuisto
- Koulu, ala-aste
- Koulu, yläaste
- Koulu, lukio
- Erikois- ja yksityiskoulu
- Nuorisotila
- Kirjasto
- Kulttuurikeskus
- Terveyskeskussairaala
- Terveysasema
- Kallio väestösuoja
- Yleinen väestösuoja



PP = Peruspiirin arvo
KA = Kaupungin peruspiirien keskiarvo

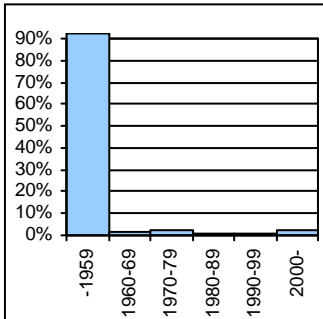
MIN = Peruspiirien pienin arvo
MAX = Peruspiirien suurin arvo

ALUEET Väestö 1.1.2009 Työpaikat 31.12.2005				
Områden District				
Alue	Maapinta-ala km2	Asukkaat	Työpaikat	
140 Taka-Töölö	1,93	14380	9846	
Yhteensä	1,93	14380	9846	

ÄIDINKIELI JA KANSALAISSUUS 1.1.2009			
Modersmål och nationalitet Mother tongue and nationality			
Suomenkieliset	12 096	84,1	%
Ruotsinkieliset	1 541	10,7	
Muunkieliset	743	5,2	
Ulkomaalaiset	650	4,5	
Ulkomaalaistaustaiset	959	6,7	
H:gissä syntyneitä	5 181	36,0	

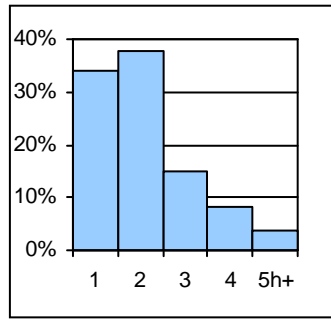
VÄESTÖNMUUTOKSET 2008			
Befolkningsförändringar Vital statistics			
Syntyneet lkm	168	11,7	/ 1000 as.
Kuolleet lkm	126	8,8	
Muutto alueelle lkm	2 145	149,4	
Muutto alueelta lkm	2 342	163,2	

Asuntokannan ikä



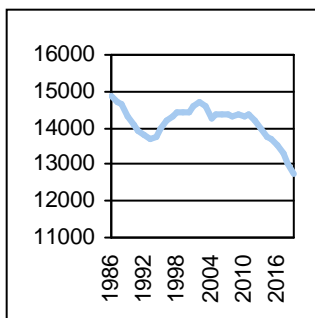
bostadsbeståndets ålder
age of dwelling stock

Huoneistotyytit



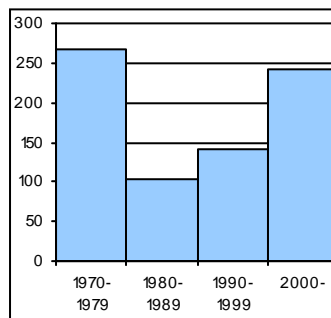
lägenhetstyper
types of dwellings

Väestö



befolkning
population

Asuntotuotanto



bostadsproduktion
housing production

ALUESUHDELUKUJA 1.1.2009	
Lokala tätheter Area ratios	
Asukkaita/km2	7 451
Työpaikkoja/km2	5 102
Kerrosala/ha	6 786

IKÄRAKENNE 1.1.2009		
Ålderstrukturen Age structure %		
0-6 -vuotiaat	639	4,4
7-15 -vuotiaat	491	3,4
16-18 -vuotiaat	231	1,6
19-24 -vuotiaat	1 561	10,9
25-39 -vuotiaat	4 897	34,1
40-64 -vuotiaat	4 180	29,1
Yli 65 - vuotiaat	2 381	16,6

PERHEET JA ASUNTOKUNNAT 1.1.2009	
Familjer och bostadshushåll	
Families and households	
Asuntokuntien lkm	9 025
Asuntokuntien keskipkoko	1,59
1-hengen asuntokuntia	5 306
Perheiden lkm	3 333
Lapsiperheiden lkm	1 105
Perheiden keskipkoko	2,38

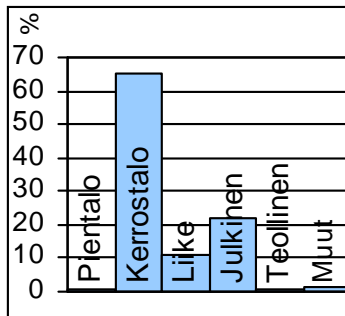
KOULUTUSASTE 31.12.2007		
Utbildningsgrad Level of education %		
15 vuotta täyttäneiden lkm	13 302	
Enintään perusaste	2 447	18,4
Keskiaste	4 538	34,1
Alin korkea-aste	1 345	10,1
Korkeakoulututkinto	4 972	37,4
Lukiota käyvät ja osuus 16-18-vuotiaista	196	76,3

TULOTASO 2007	
Inkomster Income	
Tulot/asukas €	32 999
Tulot/yli 15-vuotiaat €	34 897
Tulot/asuntokunta €	51 941

ASUMISOLOT 31.12.2008	
Boende Housing	
Asuntojen keskipkoko m2	56,9
Asumisväljyys m2/asukas	36,6
Asumistiheys huonetta/henkilö	1,34

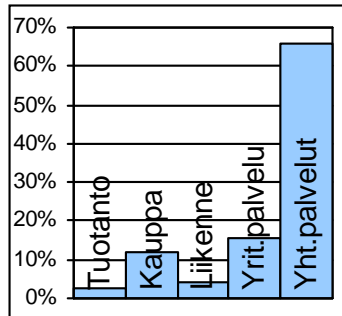
ASUNNOT 31.12.2008		
Bostäder Dwellings %		
Asuntoja yhteensä	10 483	
Pientaloasuntoja	19	0,2
Vuokra-asuntoja	4 589	43,8
Aravavuokra-asuntoja	511	4,9

Rakennuskanta



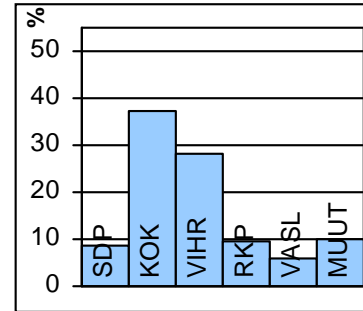
byggnadsbeståndet
building stock

Työpaikat



jobb
jobs

Kunnallisvaalit



kommunalvalen
municipal elections

TOIMITILARAKENNUKSET 1.1.2008

Verksamhetslokaler Business premises	kerrosala 1000 m2	%
Toimitilarakennukset yhteensä	481	
Liikerakennukset	139	28,9
Julkiset rakennukset	312	64,9
Teollisuus- ja varastorakennukset	3	0,6
Muut rakennukset	27	5,6

LASTEN PÄIVÄHOITO 2008

Barn dagvård Child day care	lkm	/100 lasta
Päiväkoteja	8	
Lapsia päiväkotihoidossa yhteensä	274	
Kokopäivähoidossa	265	55,1
Osapäivähoidossa	9	1,9
Kunnallinen perhepäivähoito		
Lapsia perhepäivähoidossa yhteensä	28	
Kokopäivähoidossa	27	5,6
Osapäivähoidossa	1	0,2
Lapsia koti/yks.hoidon tuen piirissä	155	

KOULUT 2009

Skolor Schools	kouluja	oppilaita
Suomenkielinen ala-aste	1	326
Suomenkielinen yläaste	1	265
Ruotsinkielinen ala-aste	1	130
Ruotsinkielinen yläaste	1	210
Lukio	2	434
Erikoiskoulut	0	0

KUNNALLISET TERVEYSPALVELUT 2008

Kommunal hälsovård Municipal health care	lkm	/asukas
Avohoitokäynnit yhteensä	121 636	8,5
Perusterveydenhuolto	100 778	7,0
Erikoissairaanhoido	20 858	1,5

SOSIAALIPALVELUT 2008

Socialservice Social welfare	lkm	/1000
Toimeentulotuen saajia	418	29,1
Lastensuojelun asiakkaat, 0-17v	58	45,6
Perheneuvoloiden asiakkaat, 0-17v	19	14,9

TYÖVOIMA 2008

Arbetskraft Labour force	%
Työttömyysaste	3,7
Pitkäaikaistyöttömyys	17,9
Nuorisotyöttömyysaste	1,4
Työllisyysaste (2007)	75,7

PALVELUPISTEET 2009

Service ställen Service places	lkm
Kirjasto	1
Terveysasema	1
Leikkipuisto	1
Uimahalli	1
Muu sisäliikuntatila (2007)	62
Urheilukenttä (2007)	2
Kirkko	1
Posti	1
KELA:n toimisto	0
Apteekki (2007)	2
Alko	1
Päivittäistavarakaupat (2007)	12
Muut vähittäiskaupat (2007)	110
Ravintolat ja kahvilat (2007)	82

ULKOILU 2009

Uterekreation Outdoor recreation	lkm
Puistoa, ha (2007)	37
Metsää, ha (2007)	19
Uimaranta, kpl	0

LIIKENNE 2002-06

Trafic Traffic	keskimäärin/vuosi
Jalankulkuonnettomuuksia	8,8



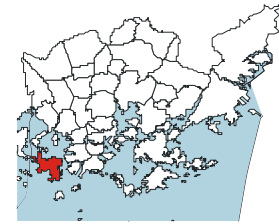
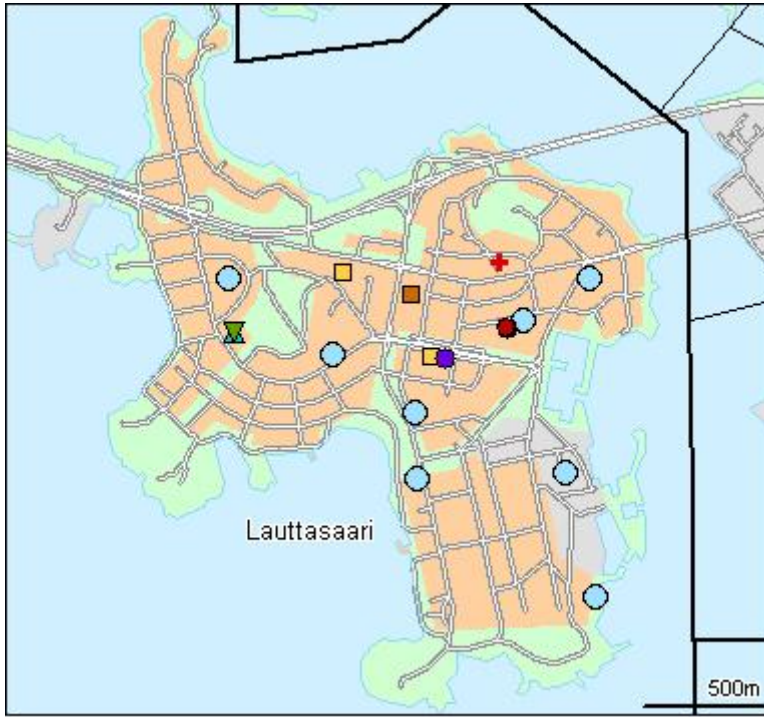
Vanhaan Lauttasaaren kylään kuuluvan maanviljelyskartanon omisti vuodesta 1911 lähtien kauppaneuvos Julius Tallberg. Hän laaditti arkkitehti Birger Brunilalla tonttien jaotusohjelman ja rakennussuunnitelman Lauttasaaren huvila-asutukselle. Höyrylaiva Drumsö alkoi liikennöidä vuonna 1914 nykyisen Lauttasaarentien päästä Ruoholahteen. Lauttaliikenteen korvannut silta rakennettiin 1930-luvulla ja tie länteen Espooseen valmistui. Vesijohto- ja viemäriverkosto sekä ensimmäiset kerrostalot valmistuivat 1937. Helsinkiin liittämisen jälkeen vuonna 1946 Lauttasaareen alkoi kehittyä ensimmäisiä kerrostalovaltaisia esikaupunkialueita. Aluetta on rakennettu jatkuvasti, etenkin viisikymmenluvulla.

Eteläinen Lauttasaari on 1990-luvun lopulta lähtien täydentynyt suurilla kerrostalokortteleilla. Täydentävä rakentaminen ja toimitilatonttien muuttaminen asuinrakentamiseen jatkuu edelleen. Entisen Vattuniemen jätevedenpuhdistamon alueella on nyt asutokortteli. Lauttasaareen rakennetaan Länsi-Metron asema kuten myös Koivusaareen, jonne suunnitellaan uutta merellistä asunto- ja työpaikka-alueita venesatamien ja muine rantaan liittyvine toimintoineen. Katajajarjun kohdalla tutkitaan, voiko Länsiväylän viedä tunneliin niin että alueelle voi rakentaa asuntoja ja työpaikkoja.

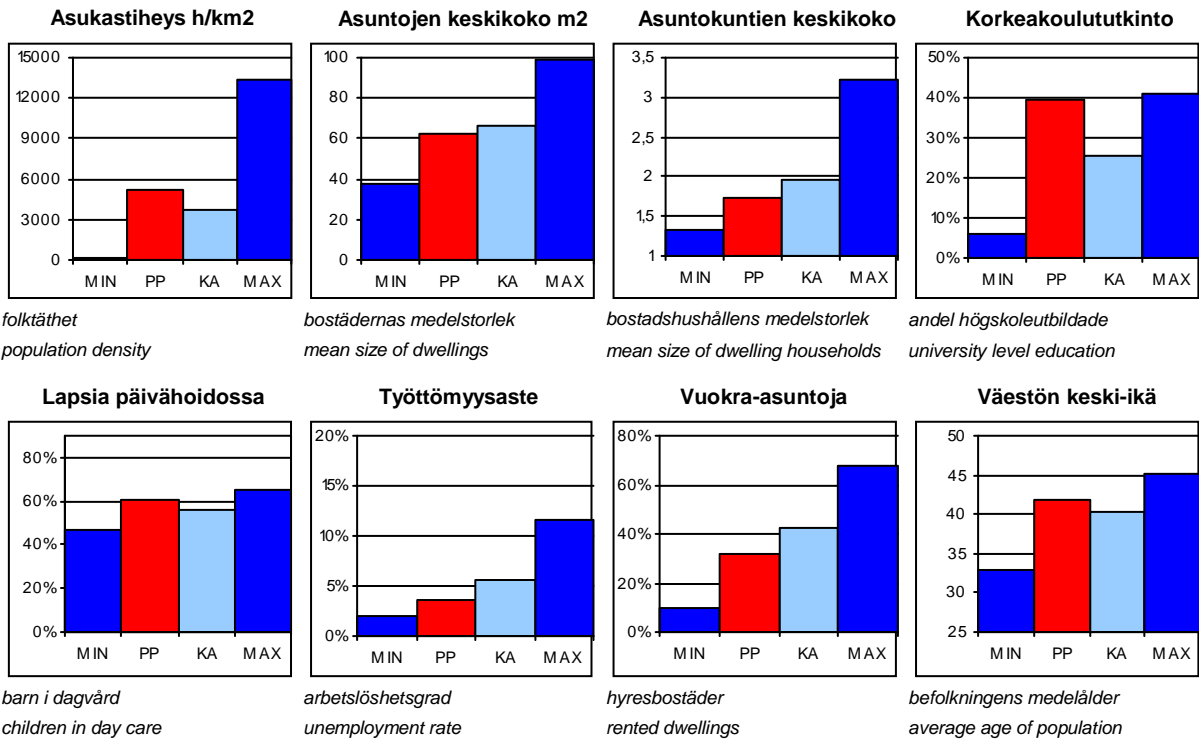
Työpaikkoja on Lauttasaareessa noin 8 000, vaikka teollisuus on väistynyt asuntorakentamisen tieltä. Lauttasaarelaisten ulkoilumahdollisuudet ovat erinomaiset, sillä saareessa on neljä venesatamaa sekä ulkoilupuistoja ja kaksi uimarantaa.

DRUMSÖ distrikt. I början av 1900-talet började man bygga villor på Drumsö. Då gick dit en färja från staden. På 1930-talet byggdes vägen västerut till Esbo. De första höghusen byggdes år 1937. På Hallonnäset har industri- och kontorskvarter byggts om för boende. Björkholmen planeras som en havsnära och urban stadsdel med en station för Västmetron. Det finns över 8 000 arbetsplatser på Drumsö, trots att industrin allt mer fått ge vika för bostäder. Drumsö har flere båthamnar och rekreationsparker samt två badstränder.

The construction of villas on LAUTTASAARI island began in the early 1900s. A bridge replaced the ferry in the 1930s, and the road westwards to Espoo was built. The first blocks of flats were built in the 1930s. Many of the former industrial and business blocks in Vattuniemi headland have been converted to housing. The Koivusaari area is planned to become a waterfront district with a new metro station. Although in recent years, business has given way to housing, there are still over 8,000 jobs in Lauttasaari. The district has several marinas and parks, and two beaches.



- Päiväkoti
- Leikkiapuisto
- Koulu, ala-aste
- Koulu, yläaste
- Koulu, lukio
- Erikois- ja yksityiskoulu
- Nuorisotila
- Kirjasto
- Kulttuurikeskus
- Terveyskeskussairaala
- Terveysasema
- Kallio väestösuoja
- Yleinen väestösuoja



PP = Peruspiirin arvo
KA = Kaupungin peruspiirien keskiarvo

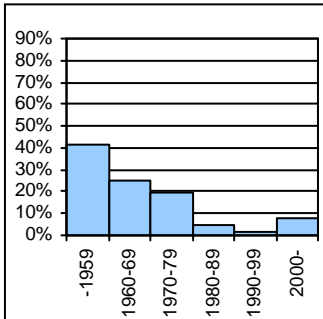
MIN = Peruspiirien pienin arvo
MAX = Peruspiirien suurin arvo

ALUEET Väestö 1.1.2009 Työpaikat 31.12.2005				
Områden District				
Alue	Maapinta-ala km2	Asukkaat	Työpaikat	
310 Lauttasaari	3,75	19706	8383	
Yhteensä	3,75	19706	8383	

ÄIDINKIELI JA KANSALAISSUUS 1.1.2009			
Modersmål och nationalitet Mother tongue and nationality			
Suomenkieliset	15 861	80,5	%
Ruotsinkieliset	2 908	14,8	
Muunkieliset	937	4,8	
Ulkomaalaiset	758	3,8	
Ulkomaalaistaustaiset	1 176	6,0	
H:gissä syntyneitä	8 151	41,4	

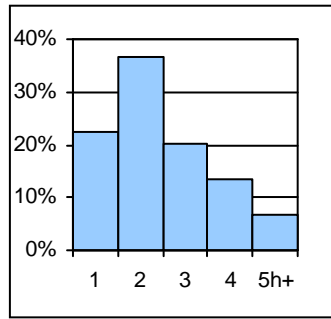
VÄESTÖN MUUTOKSET 2008			
Befolkningsförändringar Vital statistics			
Syntyneet lkm	254	12,9	/ 1000 as.
Kuolleet lkm	162	8,2	
Muutto alueelle lkm	2 267	115,2	
Muutto alueelta lkm	2 289	116,3	

Asuntokannan ikä



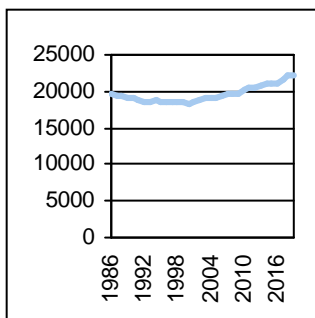
bostadsbeståndets ålder
age of dwelling stock

Huoneistotyytit



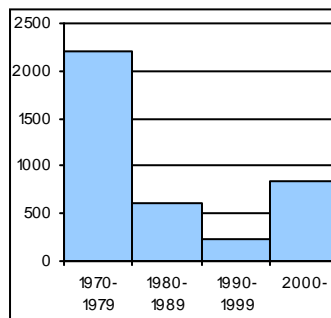
lägenhetstyper
types of dwellings

Väestö



befolkning
population

Asuntotuotanto



bostadsproduktion
housing production

ALUESUHDELUKUJA 1.1.2009	
Lokala tätheter Area ratios	
Asukkaita/km2	5 255
Työpaikkoja/km2	2 235
Kerrosala/ha	3 786

IKÄRAKENNE 1.1.2009		
Ålderstrukturen Age structure %		
0-6 -vuotiaat	1 344	6,8
7-15 -vuotiaat	1 165	5,9
16-18 -vuotiaat	390	2,0
19-24 -vuotiaat	1 403	7,1
25-39 -vuotiaat	5 881	29,8
40-64 -vuotiaat	6 215	31,5
Yli 65 - vuotiaat	3 308	16,8

PERHEET JA ASUNTOKUNNAT 1.1.2009	
Familjer och bostadshushåll	
Families and households	
Asuntokuntien lkm	11 291
Asuntokuntien keskipkoko	1,74
1-hengen asuntokuntia	5 994
Perheiden lkm	5 055
Lapsiperheiden lkm	2 145
Perheiden keskipkoko	2,56

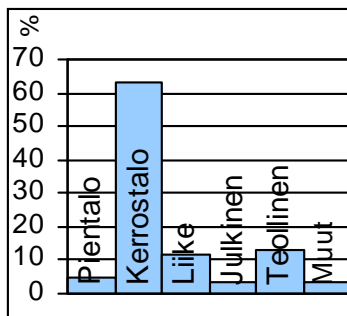
KOULUTUSASTE 31.12.2007		
Utbildningsgrad Level of education %		
15 vuotta täyttäneiden lkm	17 277	
Enintään perusaste	3 295	19,1
Keskiaaste	5 044	29,2
Alin korkea-aste	2 077	12,0
Korkeakoulututkinto	6 861	39,7
Lukiota käyvät ja osuus 16-18-vuotiaista	320	82,3

TULOTASO 2007	
Inkomster Income	
Tulot/asukas €	35 562
Tulot/yli 15-vuotiaat €	39 873
Tulot/asuntokunta €	62 238

ASUMISOLOT 31.12.2008	
Boende Housing	
Asuntojen keskipkoko m2	62,2
Asumisväljyys m2/asukas	36,0
Asumistiheys huonetta/henkilö	1,44

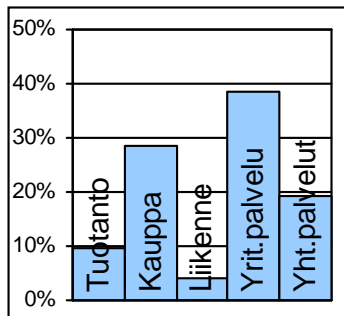
ASUNNOT 31.12.2008		
Bostäder Dwellings %		
Asuntoja yhteensä	12 449	
Pientaloasuntoja	523	4,2
Vuokra-asuntoja	3 968	31,9
Aravavuokra-asuntoja	252	2,0

Rakennuskanta



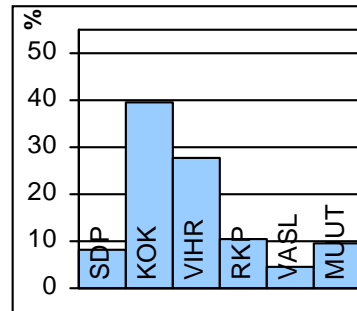
byggnadsbeståndet
building stock

Työpaikat



jobb
jobs

Kunnallisvaalit



kommunalvalen
municipal elections

TOIMITILARAKENNUKSET 1.1.2008

Verksamhetslokaler Business premises	kerrosala 1000 m2	%
Toimitilarakennukset yhteensä	433	
Liikerakennukset	146	33,7
Julkiset rakennukset	50	11,5
Teollisuus- ja varastorakennukset	172	39,7
Muut rakennukset	65	15,0

LASTEN PÄIVÄHOITO 2008

Barn dagvård Child day care	lkm	/100 lasta
Päiväkoteja	10	
Lapsia päiväkotihoidossa yhteensä	683	
Kokopäivähoidossa	663	60,3
Osapäivähoidossa	20	1,8
Kunnallinen perhepäivähoito		
Lapsia perhepäivähoidossa yhteensä	34	
Kokopäivähoidossa	33	3,0
Osapäivähoidossa	1	0,1
Lapsia koti/yks.hoidon tuen piirissä	326	

KOULUT 2009

Skolor Schools	kouluja	oppilaita
Suomenkielinen ala-aste	1	515
Suomenkielinen yläaste	1	336
Ruotsinkielinen ala-aste	1	160
Ruotsinkielinen yläaste	0	0
Lukio	1	339
Erikoiskoulut	0	0

KUNNALLISET TERVEYSPALVELUT 2008

Kommunal hälsovård Municipal health care	lkm	/asukas
Avohoitokäynnit yhteensä	140 827	7,1
Perusterveydenhuolto	114 446	5,8
Erikoissairaanhoito	26 381	1,3

SOSIAALIPALVELUT 2008

Socialservice Social welfare	lkm	/1000
Toimeentulotuen saajia	455	23,1
Lastensuojelun asiakkaat, 0-17v	64	23,3
Perheneuvoloiden asiakkaat, 0-17v	57	20,7

TYÖVOIMA 2008

Arbetskraft Labour force	%
Työttömyysaste	3,6
Pitkäaikaistyöttömyys	17,4
Nuorisotyöttömyysaste	1,8
Työllisyysaste (2007)	77,5

PALVELUPISTEET 2009

Serviceställen Service places	lkm
Kirjasto	1
Terveysasema	1
Leikkipuisto	1
Uimahalli	1
Muu sisäliikuntatila (2007)	17
Urheilukenttä (2007)	1
Kirkko	2
Posti	1
KELA:n toimisto	0
Apteekki (2007)	2
Alko	1
Päivittäistavarakaupat (2007)	8
Muut vähittäiskaupat (2007)	88
Ravintolat ja kahvilat (2007)	45

ULKOILU 2009

Uterekreation Outdoor recreation	
Puistoa, ha (2007)	35
Metsää, ha (2007)	88
Uimaranta, kpl	2

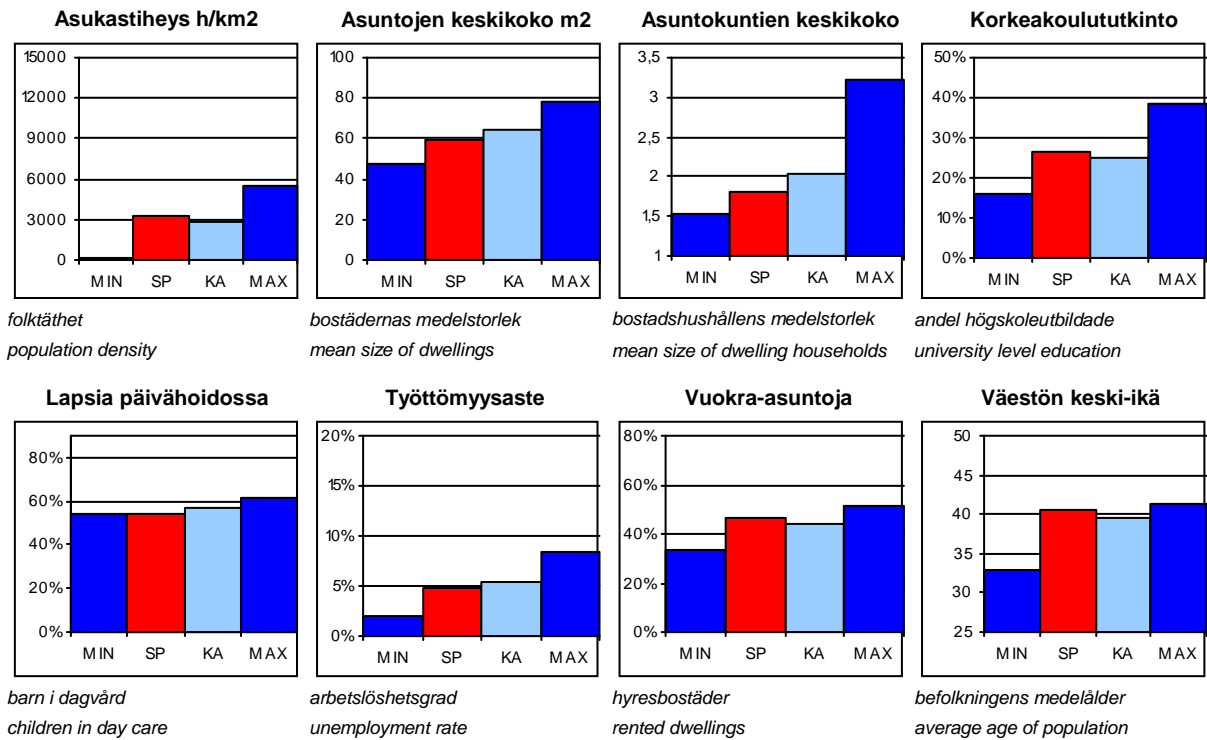
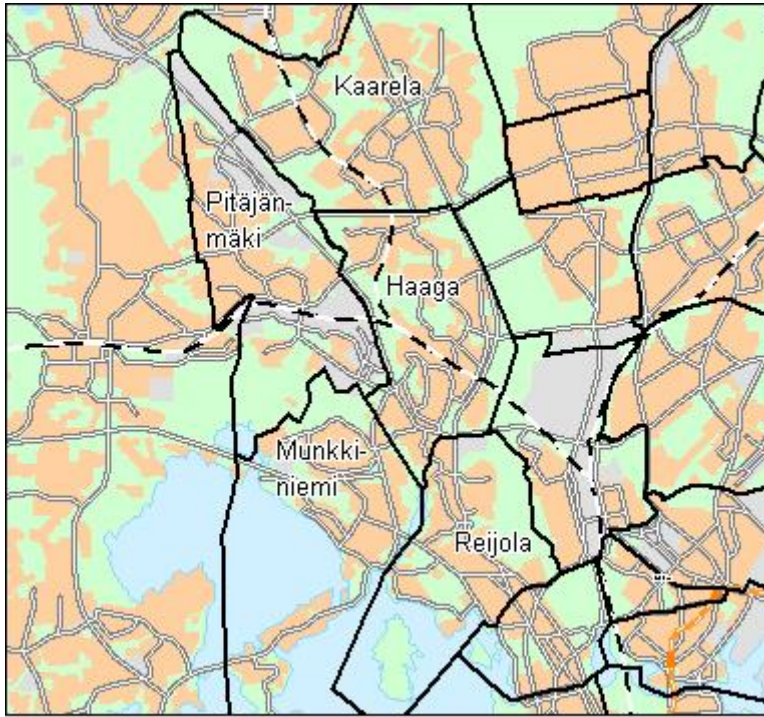
LIIKENNE 2002-06

Trafic Traffic	
Jalankulkuonnettomuuksia keskimäärin/vuosi	2,4



Peruspiirit:

- 201 Reijola – Greijus
- 202 Munkkiniemi – Munksnäs
- 203 Haaga – Haga
- 204 Pitäjänmäki – Sockenbacka
- 205 Kaarela – Kårböle



SP = Suurpiirin arvo
KA = Kaupungin suurpiirien keskiarvo

MIN = Suurpiirien pienin arvo
MAX = Suurpiirien suurin arvo

2 Läntinen suurpiiri

ALUEET Väestö 1.1.2009 Työpaikat 31.12.2005

Områden District

Alue	Maapinta-ala km2	Asukkaat	Työpaikat
201 Reijolan peruspiiri	4,34	15670	20898
202 Munkkiniemen peruspiiri	4,77	17082	7199
203 Haagan peruspiiri	5,48	25807	9684
204 Pitäjänmäen peruspiiri	6,57	15334	26381
205 Kaarelan peruspiiri	9,46	26802	5700
Yhteensä	30,62	100695	69862

ÄIDINKIELI JA KANSALAIUUS

1.1.2009

Modersmål och nationalitet Mother tongue and nationality

Suomenkieliset	85 595	85,0 %
Ruotsinkieliset	6 755	6,7
Muunkieliset	8 345	8,3
Ulkomaalaiset	6 151	6,1
Ulkomaalaistaustaiset	9 033	9,0
H:gissä syntyneitä	40 811	40,5

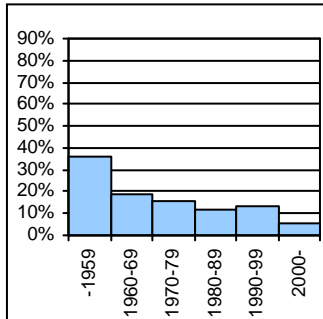
VÄESTÖNMUUTOKSET

2008

Befolkningsförändringar Vital statistics

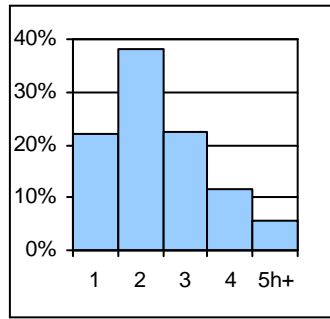
Syntyneet lkm	1 107	11,1 / 1000 as.
Kuolleet lkm	797	8,0
Muutto alueelle lkm	13 123	131,0
Muutto alueelta lkm	13 285	132,6

Asuntokannan ikä



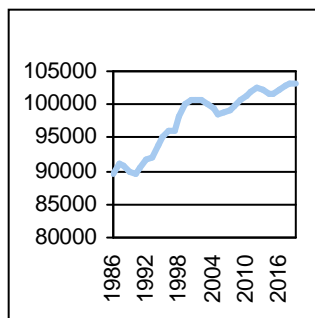
bostadsbeståndets ålder
age of dwelling stock

Huoneistotyytit



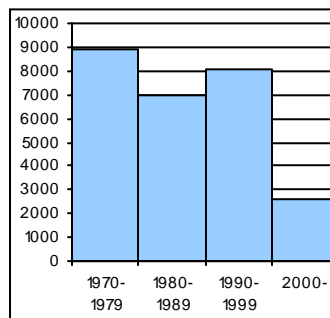
lägenhetstyper
types of dwellings

Väestö



befolkning
population

Asuntotuotanto



bostadsproduktion
housing production

ALUESUHDELUKUJA

1.1.2009

Lokala tätheter Area ratios

Asukkaita/km2	3 312
Työpaikkoja/km2	2 298
Kerrosala/ha	2 505

IKÄRAKENNE

1.1.2009

Ålderstrukturen Age structure

Ikäryhmä	Henkilöitä	Prosentti
0-6 -vuotiaat	6 240	6,2
7-15 -vuotiaat	7 857	7,8
16-18 -vuotiaat	3 006	3,0
19-24 -vuotiaat	10 361	10,3
25-39 -vuotiaat	24 896	24,7
40-64 -vuotiaat	33 366	33,1
Yli 65 - vuotiaat	14 969	14,9

PERHEET JA ASUNTOKUNNAT

1.1.2009

Familjer och bostadshushåll

Families and households

Asuntokuntien lkm	55 330
Asuntokuntien keskipkoko	1,80
1-hengen asuntokuntia	28 614
Perheiden lkm	24 676
Lapsiperheiden lkm	12 044
Perheiden keskipkoko	2,63

KOULUTUSASTE

31.12.2007

Utbildningsgrad Level of education

15 vuotta täyttäneiden lkm	86 450	
Enintään perusaste	23 892	27,6
Keskiaaste	29 601	34,2
Alin korkea-aste	9 836	11,4
Korkeakoulututkinto	23 121	26,7
Lukiota käyvät ja osuus 16-18-vuotiaista	1 941	66,2

TULOTASO

2007

Inkomster Income

Tulot/asukas €	25 581
Tulot/yli 15-vuotiaat €	28 547
Tulot/asuntokunta €	46 180

ASUMISOLOT

31.12.2008

Boende Housing

Asuntojen keskipkoko m2	59,7
Asumisväljyys m2/asukas	33,3
Asumistiheys huonetta/henkilö	1,36

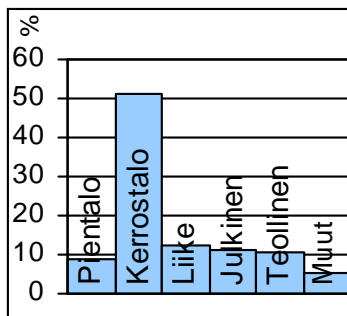
ASUNNOT

31.12.2008

Bostäder Dwellings

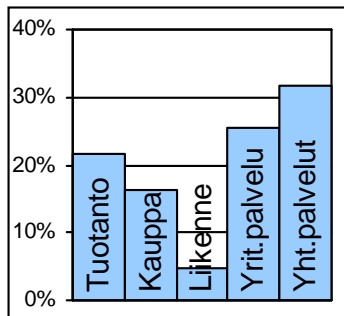
Asunnot	Yhteensä	Prosentti
Asuntoja yhteensä	59 645	
Pientaloasuntoja	5 233	8,8
Vuokra-asuntoja	27 667	46,4
Aravavuokra-asuntoja	14 312	24,0

Rakennuskanta



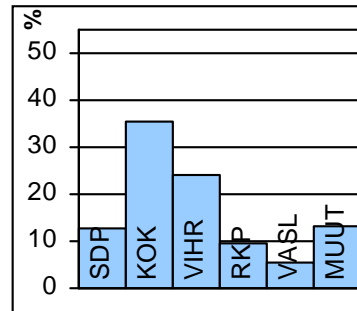
byggnadsbeståndet
building stock

Työpaikat



jobb
jobs

Kunnallisvaalit



kommunalvalen
municipal elections

TOIMITILARAKENNUKSET 1.1.2008

Verksamhetslokaler Business premises	kerrosala 1000 m2	%
Toimitilarakennukset yhteensä	3 314	
Liikerakennukset	912	27,5
Julkiset rakennukset	965	29,1
Teollisuus- ja varastorakennukset	853	25,7
Muut rakennukset	585	17,7

LASTEN PÄIVÄHOITO 2008

Barn dagvård Child day care	lkm	/100 lasta
Päiväkoteja	48	
Lapsia päiväkotihoidossa yhteensä	3 007	
Kokopäivähoidossa	2 796	54,0
Osapäivähoidossa	211	4,1
Kunnallinen perhepäivähoito		
Lapsia perhepäivähoidossa yhteensä	261	
Kokopäivähoidossa	248	4,8
Osapäivähoidossa	13	0,3
Lapsia koti/yks.hoidon tuen piirissä	1 615	

KOULUT 2009

Skolor Schools	kouluja	oppilaita
Suomenkielinen ala-aste	13	3 711
Suomenkielinen yläaste	7	2 357
Ruotsinkielinen ala-aste	4	395
Ruotsinkielinen yläaste	1	190
Lukio	10	3 142
Erikoiskoulut	5	3 768

KUNNALLISET TERVEYSPALVELUT 2008

Kommunal hälsovård Municipal health care	lkm	/asukas
Avohoitokäynnit yhteensä	849 519	8,4
Perusterveydenhuolto	696 261	6,9
Erikoissairaanhoito	153 258	1,5

SOSIAALIPALVELUT 2008

Socialservice Social welfare	lkm	/1000
Toimeentulotuen saajia	7 078	70,3
Lastensuojelun asiakkaat, 0-17v	1 425	88,8
Perheneuvoloiden asiakkaat, 0-17v	420	26,2

TYÖVOIMA 2008

Arbetskraft Labour force	%
Työttömyysaste	4,8
Pitkäaikaistyöttömyys	16,4
Nuorisotyöttömyysaste	2,8
Työllisyysaste (2007)	72,4

PALVELUPISTEET 2009

Serviceställen Service places	lkm
Kirjasto	6
Terveysasema	6
Leikkipuisto	14
Uimahalli	1
Muu sisäliikuntatila (2007)	139
Urheilukenttä (2007)	6
Kirkko	11
Posti	9
KELA:n toimisto	0
Apteekki (2007)	12
Alko	6
Päivittäistavarakaupat (2007)	51
Muut vähittäiskaupat (2007)	253
Ravintolat ja kahvilat (2007)	222

ULKOILU 2009

Uterekreation Outdoor recreation	
Puistoa, ha (2007)	285
Metsää, ha (2007)	738
Uimaranta, kpl	5

LIIKENNE 2002-06

Trafic Traffic	
Jalankulkuonnettomuuksia keskimäärin/vuosi	15,0



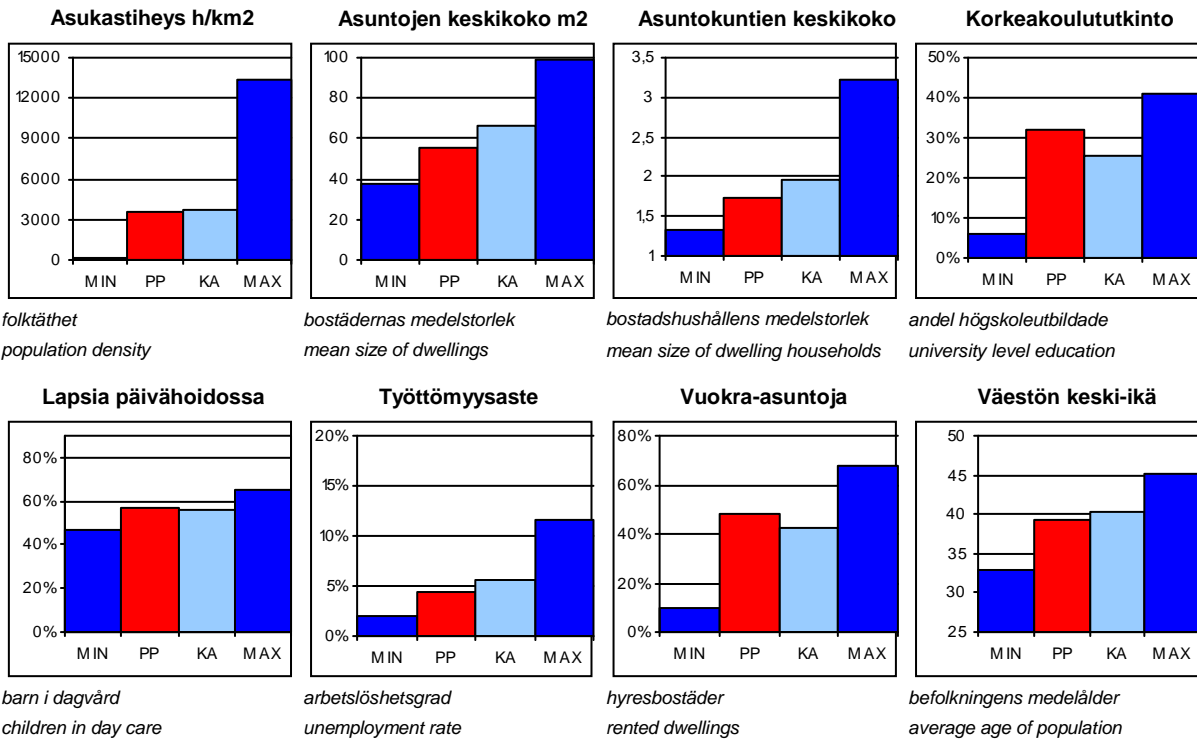
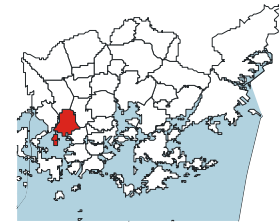
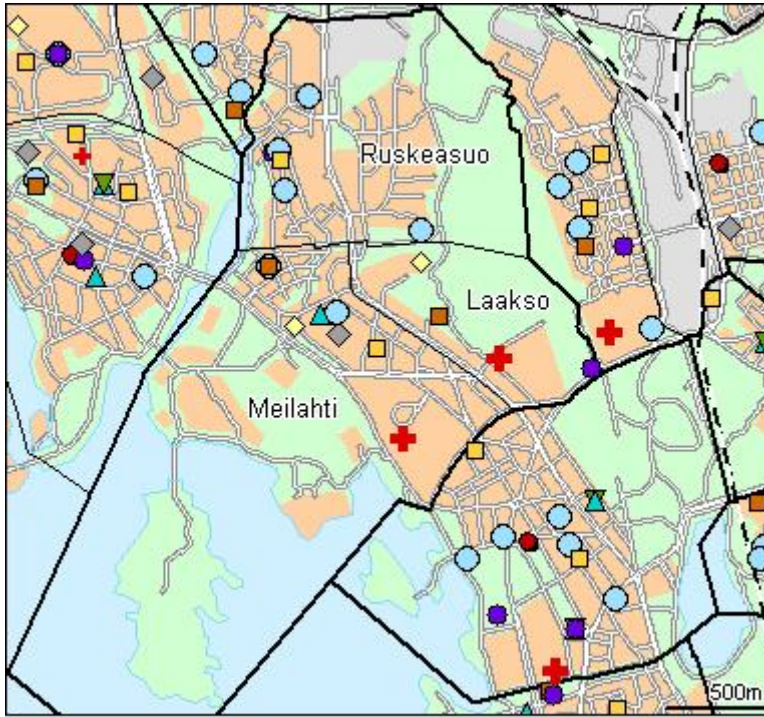
Reijola on saanut nimensä Grejuksen tilan mukaan. Reijolan peruspiirin eteläosa on perinteistä kantakaupunkia: Mannerheimintietä ajava autoilija näkee Meilahden kaupunginosasta kuusikerroksisen kivimuurin ja Laaksosta vinottain katuun nähden Keskuspuiston laidalla seisovat korkeat lamellitalot, jotka rakennettiin vähentämään sodan jälkeistä asuntopulaa. Pääosa Meilahden asuntoalueesta on rakennettu 1930-luvun kaupunki-ihanteen mukaisesti matalaksi ja pienipiirteiseksi ympäröivien massiivisten kerrostalojen keskelle. Meilahden sairaala-alueen suurkortteli on Suomen sairaalarakentamisen avainkohteita. Merenrannassa leviää laajana puistona vanhaan Meilahden kartanoon kuulunut alue, jossa on vielä 1900-luvun vaihteessa rakennettuja huviloita. Alueella ovat myös museona toimiva presidentin vanha virka-asunto Tamminiemi ja uusi asunto Mäntyniemi sekä pääministerin virka-asunto Kesäranta.

Seurasaaari osoitettiin kansanpuistoksi uimarantoineen jo 1890, ja myöhemmin saarelle perustettiin suosittu ulkomuseo. Ruskeasuo on 1950-luvulla Keskuspuistoon rakennettu asuntoalue, jossa on lukuisia kouluja sekä hevostallit.

Pikku Huopalahti rakennettiin 1990-luvulla. Värikäs ja tiivis kantakaupunkia täydentävä, merenrantaa myötäilevä asuinalue ulottuu Etelä-Haagasta Meilahteen aina Paciuksenkadulle saakka. Sinne on valmistunut myös toimistoja. Pikku Huopalahdessa on entinen Tilkan sotilassairaala sekä erikoinen Terassitalo-rakennus. Pikku Huopalahti kuuluu osittain Meilahden, Ruskeasuo ja Etelä-Haagan osa-alueisiin. Laaksoon Lääkärinkadun alueelle suunnitellaan pienkerrostalojen, ns. kaupunkivillojen, asuinalueita.

Mejlans och Dal i södra delen av distriktet GREJUS hör till den traditionella innerstaden. Där ligger Helsingfors universitetets centralsjukhus. I sydväst ligger den stora Mejlansparken, där ännu många av de gamla villorna från omkring år 1900 finns kvar. I parkområdet ligger också republikens presidents tjänstebostad Talludden, statsministerns tjänstebostad Villa Bjälbo, och f.d. presidenten Urho Kekkonens Ekudden, som är museum. Fölisön gjordes till folkpark redan 1890, och är fortfarande ett populärt fritidsområde. Till delområdet Brunakärr hör ett i huvudsak på 1950-talet byggt höghusområde samt huvuddelen av Lill-Hoplaks, ett färggrant bostadsområde kring Lilla Hoplaksviken. Resten av Lill-Hoplaks hör till distriktet Mejlans och Södra Haga.

Meilahti and Laakso in the southern part of REIJOLA district feature conventional city structure. The Helsinki University Central Hospital lies in this area. The large Meilahti park lies by the sea to the southwest. The area still contains most of the old villas from around a.d. 1900. Mäntyniemi, the residence of the President of the Republic also lies in this park area, and so does the residence of the Prime Minister – and that of ex-president Urho Kekkonen, the latter building functioning today as a museum. The island of Seurasaaari became a national park in 1890, and is still a popular venue for outings and recreation. The sub-district of Ruskeasuo comprises a housing estate bordering Keskuspuisto central park and built in the 1950s, and part of Pikku-Huopalahti, a colourful residential area. The rest of Pikku-Huopalahti belongs to either Meilahti or Etelä-Haaga districts.



PP = Peruspiirin arvo
 KA = Kaupungin peruspiirien keskiarvo

MIN = Peruspiirien pienin arvo
 MAX = Peruspiirien suurin arvo

201 Reijolan peruspiiri

ALUEET Väestö 1.1.2009 Työpaikat 31.12.2005

Områden District

Alue	Maapinta-ala km2	Asukkaat	Työpaikat
150 Meilahti	2,12	6848	13050
160 Ruskeasuo	1,48	7027	6143
180 Laakso	0,74	1795	1705
Yhteensä	4,34	15670	20898

ÄIDINKIELI JA KANSALAISSUUS

1.1.2009

Modersmål och nationalitet Mother tongue and nationality

Suomenkieliset	13 342	85,1 %
Ruotsinkieliset	1 202	7,7
Muunkieliset	1 126	7,2
Ulkomaalaiset	767	4,9
Ulkomaalaistaustaiset	1 217	7,8
H:gissä syntyneitä	6 187	39,5

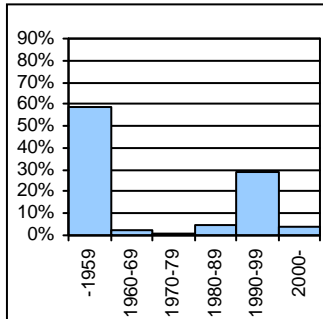
VÄESTÖNMUUTOKSET

2008

Befolkningsförändringar Vital statistics

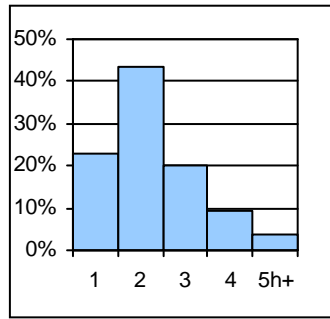
Syntyneet lkm	183	11,8 / 1000 as.
Kuolleet lkm	107	6,9
Muutto alueelle lkm	2 300	147,9
Muutto alueelta lkm	2 299	147,9

Asuntokannan ikä



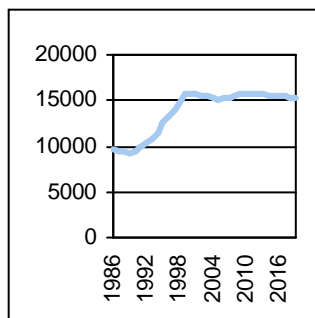
bostadsbeståndets ålder
age of dwelling stock

Huoneistotyytit



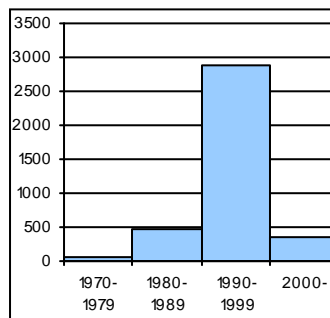
lägenhetstyper
types of dwellings

Väestö



befolkning
population

Asuntotuotanto



bostadsproduktion
housing production

ALUESUHDELUKUJA

1.1.2009

Lokala tätheter Area ratios

Asukkaita/km2	3 611
Työpaikkoja/km2	4 815
Kerrosala/ha	3 002

IKÄRAKENNE

1.1.2009

Ålderstrukturen Age structure

Ikäryhmä	Henkilö	Prosentti
0-6 -vuotiaat	951	6,1
7-15 -vuotiaat	1 161	7,4
16-18 -vuotiaat	447	2,9
19-24 -vuotiaat	1 618	10,3
25-39 -vuotiaat	4 512	28,8
40-64 -vuotiaat	4 889	31,2
Yli 65 - vuotiaat	2 092	13,4

PERHEET JA ASUNTOKUNNAT

1.1.2009

Familjer och bostadshushåll

Families and households

Asuntokuntien lkm	9 006
Asuntokuntien keskipkoko	1,72
1-hengen asuntokuntia	5 049
Perheiden lkm	3 628
Lapsiperheiden lkm	1 729
Perheiden keskipkoko	2,61

KOULUTUSASTE

31.12.2007

Utbildningsgrad Level of education

15 vuotta täyttäneiden lkm	13 461	
Enintään perusaste	2 941	21,9
Keskiaaste	4 741	35,2
Alin korkea-aste	1 505	11,2
Korkeakoulututkinto	4 274	31,8
Lukiota käyvät ja osuus 16-18-vuotiaista	285	67,5

TULOTASO

2007

Inkomster Income

Tulot/asukas €	25 505
Tulot/yli 15-vuotiaat €	28 119
Tulot/asuntokunta €	43 595

ASUMISOLOT

31.12.2008

Boende Housing

Asuntojen keskipkoko m2	55,0
Asumisväljyys m2/asukas	32,5
Asumistiheys huonetta/henkilö	1,35

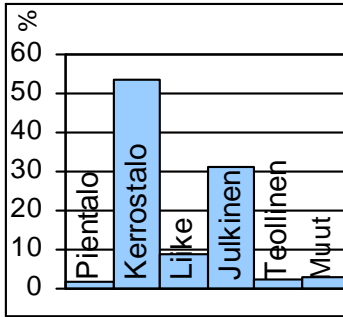
ASUNNOT

31.12.2008

Bostäder Dwellings

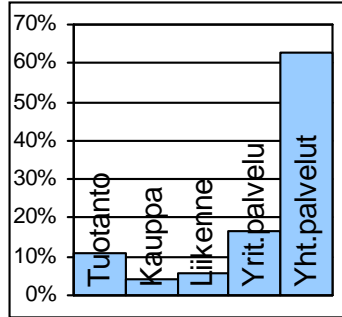
Asunnot	Yhteensä	Prosentti
Asuntoja yhteensä	9 866	
Pientaloasuntoja	163	1,7
Vuokra-asuntoja	4 772	48,4
Aravavuokra-asuntoja	2 315	23,5

Rakennuskanta



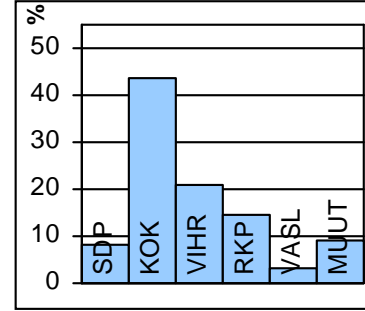
byggnadsbeståndet
building stock

Työpaikat



jobb
jobs

Kunnallisvaalit



kommunalvalen
municipal elections

TOIMITILARAKENNUKSET 1.1.2008

Verksamhetslokaler Business premises	kerrosala 1000 m2	%
Toimitilarakennukset yhteensä	745	
Liikerakennukset	127	17,0
Julkiset rakennukset	502	67,4
Teollisuus- ja varastorakennukset	32	4,3
Muut rakennukset	84	11,3

LASTEN PÄIVÄHOITO 2008

Barn dagvård Child day care	lkm	/100 lasta
Päiväkoteja	10	
Lapsia päiväkotihoidossa yhteensä	471	
Kokopäivähoidossa	441	56,9
Osapäivähoidossa	30	3,9
Kunnallinen perhepäivähoito		
Lapsia perhepäivähoidossa yhteensä	21	
Kokopäivähoidossa	21	2,7
Osapäivähoidossa	0	0,0
Lapsia koti/yks.hoidon tuen piirissä	240	

KOULUT 2009

Skolor Schools	kouluja	oppilaita
Suomenkielinen ala-aste	2	591
Suomenkielinen yläaste	1	410
Ruotsinkielinen ala-aste	0	0
Ruotsinkielinen yläaste	0	0
Lukio	2	455
Erikoiskoulut	2	1 317

KUNNALLISET TERVEYSPALVELUT 2008

Kommunal hälsovård Municipal health care	lkm	/asukas
Avohoitokäynnit yhteensä	124 213	7,9
Perusterveydenhuolto	100 004	6,4
Erikoissairaanhoido	24 209	1,5

SOSIAALIPALVELUT 2008

Socialservice Social welfare	lkm	/1000
Toimeentulotuen saajia	1 106	70,6
Lastensuojelun asiakkaat, 0-17v	242	100,7
Perheneuvoloiden asiakkaat, 0-17v	65	27,0

TYÖVOIMA 2008

Arbetskraft Labour force	%
Työttömyysaste	4,5
Pitkäaikaistyöttömyys	13,3
Nuorisotyöttömyysaste	2,2
Työllisyysaste (2007)	74,1

PALVELUPISTEET 2009

Serviceställen Service places	lkm
Kirjasto	1
Terveysasema	1
Leikkipuisto	1
Uimahalli	0
Muu sisäliikuntatila (2007)	40
Urheilukenttä (2007)	0
Kirkko	3
Posti	1
KELA:n toimisto	0
Apteekki (2007)	2
Alko	1
Päivittäistavarakaupat (2007)	7
Muut vähittäiskaupat (2007)	30
Ravintolat ja kahvilat (2007)	55

ULKOILU 2009

Uterekreation Outdoor recreation	lkm
Puistoa, ha (2007)	31
Metsää, ha (2007)	235
Uimaranta, kpl	2

LIIKENNE 2002-06

Trafic Traffic	keskimäärin/vuosi
Jalankulkuonnettomuuksia	5,8



Munkkiniemen kylän tiloista muodostettiin 1600-luvulla Munkkiniemen kartano, jonka maanomistus- ja maanmyyntiyhtiö M. G. Stenius osti vuonna 1910. Kauppaneuvos Julius Tallberg tilasi vuonna 1915 Eliel Saariselta Suur-Helsinki -suunnitelman, johon liittyi satelliittikaupunkina Munkkiniemen-Haagan huvilayhdyskunta. Suunnitelmasta toteutui katu- ja korttelijako Vanhan Munkkiniemen alueella ja rannan tuntumaan 1910–20 -luvuilla rakennetut Eliel Saarisen suunnittelemat rivitalot. Munkkiniemi liitettiin Helsinkiin suuressa alueliitoksessa vuonna 1946. Kaupunkimainen rakentaminen oli tosin jo alkanut 1930-luvulla Munkkiniemen puistotien ympärillä.

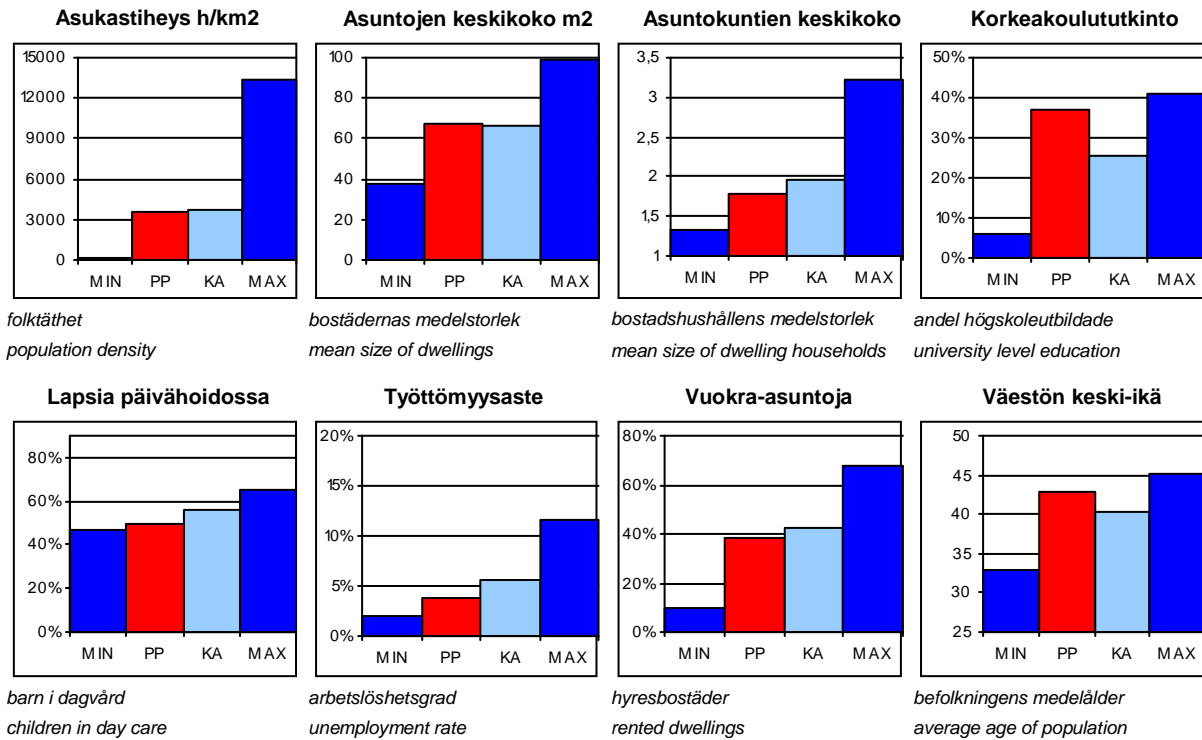
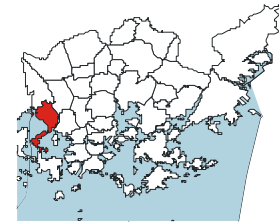
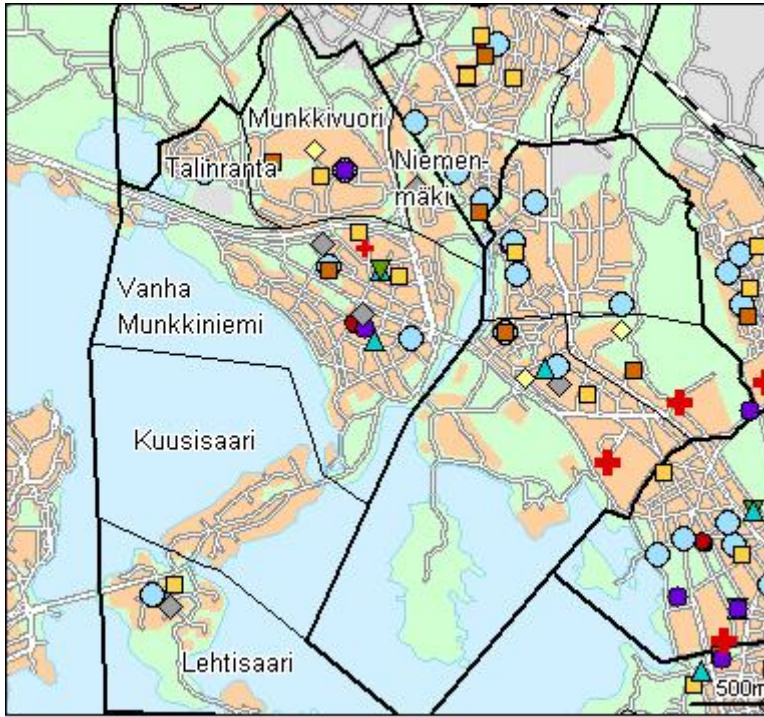
Espooseen vievä 1800-luvun puolivälissä rakennettu tie kulkee Kuusisaaren ja Lehtisaaren halki. Kuusisaarella on kaksi taidemuseota. Lehtisaaren maat lahjoitettiin kirkolle jo katolisella ajalla. 1960-luvulla saareen rakennettiin pieni kerros- ja rivitaloalue. Lehtisaaresta johtaa kevyenliikenteen silta Kaskisaaren kautta Lauttasaareen.

Munkkivuori on Suomen ensimmäisine ostoskeskuksineen hyvä esimerkki 1950-luvun lähiörakentamisesta. Ostoskeskuksen laajentamista suunnitellaan. Munkkivuori on luonnonläheinen ja väljästi toteutettu kerrostaloalue, jonka sisäosat ovat liikenteeltä rauhoitetut. Talinranta on Ison Huopalahden rannan merellinen, uudehko asuinalue.

Kuusisaarentien eteläpuolelle suunnitellaan asuinkerrostalojen, rivitalojen ja kaupallisten palveluiden sijoittamista. Liljasaarentien itäpuolelle kaavaillaan pientalomaista asumista.

MUNKSNÄS började byggas när Eliel Saarinen's plan för Stor-Helsingfors 1915 ännu var aktuell, och en del av den blev genomförd i Gamla Munksnäs. Gamla vägen till Esbo går genom de ansedda bostadsområdena Granö och Lövä. På sistnämnda ö utreds möjligheterna till komplettering av den nuvarande bebyggelsen. Munkshöjdens naturnära och glest bebyggda höghusområde är ett gott exempel på förstadsbygge från 1950-talet. Strax intill, vid Talistranden byggdes ett litet höghusområde i början av 1990-talet. Näshöjden är ett höghusområde från 1960-talet.

The construction of MUNKKINIEMI started according to Eliel Saarinen's plan for Greater Helsinki 1915, and some parts of the plan were implemented in Vanha Munkkiniemi (old Munkkiniemi). The old road to Espoo runs through the fine residential areas of Kuusisaari and Lehtisaari. In the latter, additional construction on the northern shore is being investigated. Munkkivuori housing estate is a good example of spacious suburb construction of the 1950s. Close by, at Talinranta, a small area of tall houses was built in the early 1990s. Niemenmäki is a housing estate from the 1960s.



PP = Peruspiirin arvo
KA = Kaupungin peruspiirien keskiarvo

MIN = Peruspiirien pienin arvo
MAX = Peruspiirien suurin arvo

202 Munkkiniemen peruspiiri

ALUEET Väestö 1.1.2009 Työpaikat 31.12.2005

Områden District

Alue	Maapinta-ala km2	Asukkaat	Työpaikat
301 Vanha Munkkiniemi	1,83	8244	3586
302 Kuusisaari	0,40	560	78
303 Lehtisaari	0,79	1144	115
304 Munkkivuori	1,14	4698	1626
305 Niemenmäki	0,18	1261	1762
306 Talinranta	0,40	1175	32
Yhteensä	4,74	17082	7199

ÄIDINKIELI JA KANSALAISSUUS

1.1.2009

Modersmål och nationalitet Mother tongue and nationality

Suomenkieliset	14 232	83,3 %
Ruotsinkieliset	2 012	11,8
Muunkieliset	838	4,9
Ulkomaalaiset	643	3,8
Ulkomaalaistaustaiset	1 106	6,5
H:gissä syntyneitä	7 335	42,9

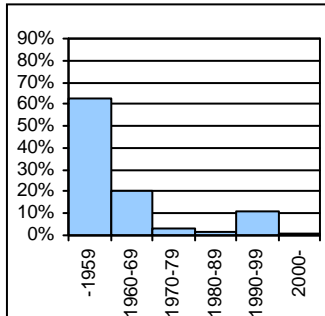
VÄESTÖNMUUTOKSET

2008

Befolkningsförändringar Vital statistics

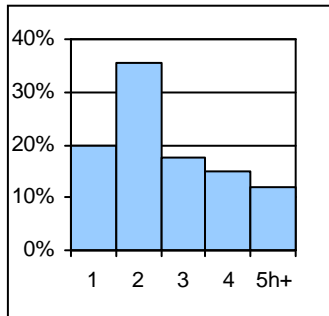
Syntyneet lkm	161	9,5 / 1000 as.
Kuolleet lkm	179	10,5
Muutto alueelle lkm	1 905	112,0
Muutto alueelta lkm	1 849	108,7

Asuntokannan ikä



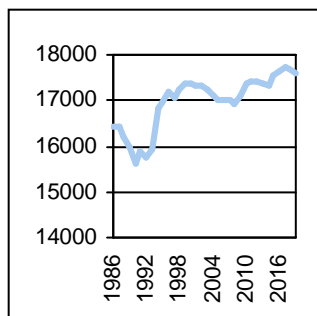
bostadsbeståndets ålder
age of dwelling stock

Huoneistotyytit



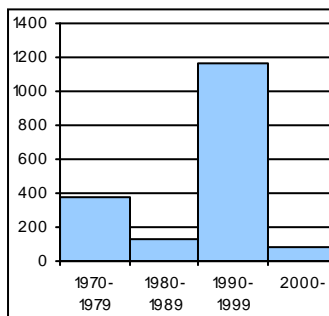
lägenhetstyper
types of dwellings

Väestö



befolkning
population

Asuntotuotanto



bostadsproduktion
housing production

ALUESUHDELUKUJA

1.1.2009

Lokala tätheter Area ratios

Asukkaita/km2	3 581
Työpaikkoja/km2	1 509
Kerrosala/ha	2 453

IKÄRAKENNE

1.1.2009

Ålderstrukturen Age structure

Ikäryhmä	Henkilö	Prosentti
0-6 -vuotiaat	1 071	6,3
7-15 -vuotiaat	1 482	8,7
16-18 -vuotiaat	498	2,9
19-24 -vuotiaat	1 361	8,0
25-39 -vuotiaat	3 755	22,0
40-64 -vuotiaat	5 444	31,9
Yli 65 - vuotiaat	3 471	20,3

PERHEET JA ASUNTOKUNNAT

1.1.2009

Familjer och bostadshushåll

Families and households

Asuntokuntien lkm	9 514
Asuntokuntien keskipkoko	1,79
1-hengen asuntokuntia	5 044
Perheiden lkm	4 204
Lapsiperheiden lkm	2 075
Perheiden keskipkoko	2,67

KOULUTUSASTE

31.12.2007

Utbildningsgrad Level of education

15 vuotta täyttäneiden lkm	14 585	%
Enintään perusaste	3 016	20,7
Keskiaaste	4 205	28,8
Alin korkea-aste	1 969	13,5
Korkeakoulututkinto	5 395	37,0
Lukiota käyvät ja osuus 16-18-vuotiaista	379	82,0

TULOTASO

2007

Inkomster Income

Tulot/asukas €	37 481
Tulot/yli 15-vuotiaat €	42 581
Tulot/asuntokunta €	67 128

ASUMISOLOT

31.12.2008

Boende Housing

Asuntojen keskipkoko m2	67,8
Asumisväljyys m2/asukas	38,1
Asumistiheys huonetta/henkilö	1,52

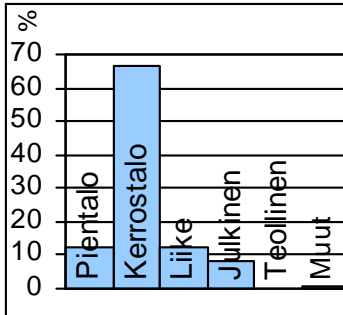
ASUNNOT

31.12.2008

Bostäder Dwellings

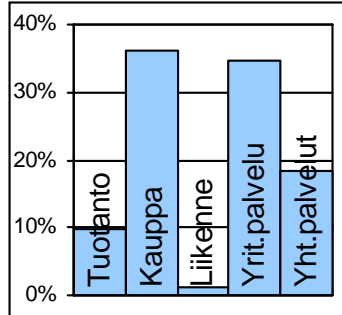
Asunto	Yhteensä	Prosentti
Asuntoja yhteensä	10 513	%
Pientaloasuntoja	714	6,8
Vuokra-asuntoja	4 060	38,6
Aravavuokra-asuntoja	1 096	10,4

Rakennuskanta



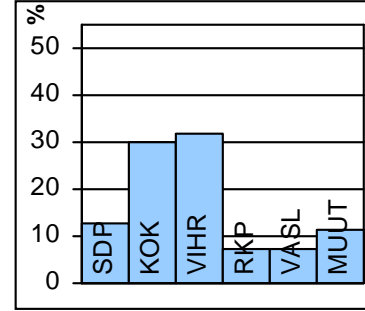
byggnadsbeståndet
building stock

Työpaikat



jobb
jobs

Kunnallisvaalit



kommunalvalen
municipal elections

TOIMITILARAKENNUKSET 1.1.2008

Verksamhetslokaler Business premises	kerrosala 1000 m2	%
Toimitilarakennukset yhteensä	269	
Liikerakennukset	148	55,0
Julkiset rakennukset	101	37,5
Teollisuus- ja varastorakennukset	0	0,0
Muut rakennukset	20	7,4

LASTEN PÄIVÄHOITO 2008

Barn dagvård Child day care	lkm	/100 lasta
Päiväkoteja	8	
Lapsia päiväkotihoidossa yhteensä	500	
Kokopäivähoidossa	449	49,4
Osapäivähoidossa	51	5,6
Kunnallinen perhepäivähoito		
Lapsia perhepäivähoidossa yhteensä	45	
Kokopäivähoidossa	42	4,6
Osapäivähoidossa	3	0,3
Lapsia koti/yks.hoidon tuen piirissä	280	

KOULUT 2009

Skolor Schools	kouluja	oppilaita
Suomenkielinen ala-aste	2	601
Suomenkielinen yläaste	1	506
Ruotsinkielinen ala-aste	1	210
Ruotsinkielinen yläaste	1	190
Lukio	2	587
Erikoiskoulut	1	618

KUNNALLISET TERVEYSPALVELUT 2008

Kommunal hälsovård Municipal health care	lkm	/asukas
Avohoitokäynnit yhteensä	154 348	9,0
Perusterveydenhuolto	127 656	7,5
Erikoissairaanhoido	26 692	1,6

SOSIAALIPALVELUT 2008

Socialservice Social welfare	lkm	/1000
Toimeentulotuen saajia	613	35,9
Lastensuojelun asiakkaat, 0-17v	136	47,1
Perheneuvoloiden asiakkaat, 0-17v	61	21,1

TYÖVOIMA 2008

Arbetskraft Labour force	%
Työttömyysaste	3,8
Pitkäaikaistyöttömyys	15,9
Nuorisotyöttömyysaste	2,0
Työllisyysaste (2007)	73,1

PALVELUPISTEET 2009

Serviceställen Service places	lkm
Kirjasto	1
Terveysasema	1
Leikkipuisto	2
Uimahalli	0
Muu sisäliikuntatila (2007)	25
Urheilukenttä (2007)	1
Kirkko	3
Posti	1
KELA:n toimisto	0
Apteekki (2007)	2
Alko	1
Päivittäistavarakaupat (2007)	7
Muut vähittäiskaupat (2007)	56
Ravintolat ja kahvilat (2007)	31

ULKOILU 2009

Uterekreation Outdoor recreation	
Puistoa, ha (2007)	58
Metsää, ha (2007)	85
Uimaranta, kpl	3

LIIKENNE 2002-06

Trafic Traffic	
Jalankulkuonnettomuuksia keskimäärin/vuosi	2,2



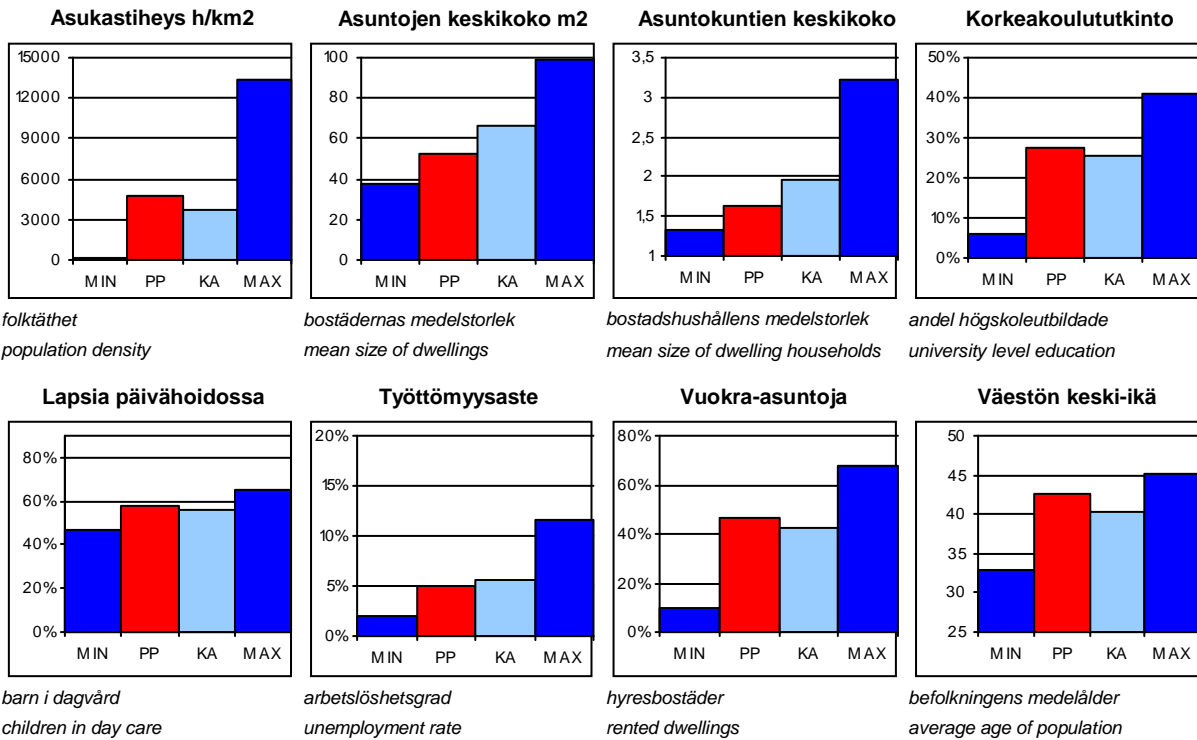
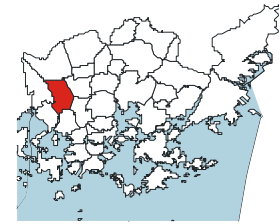
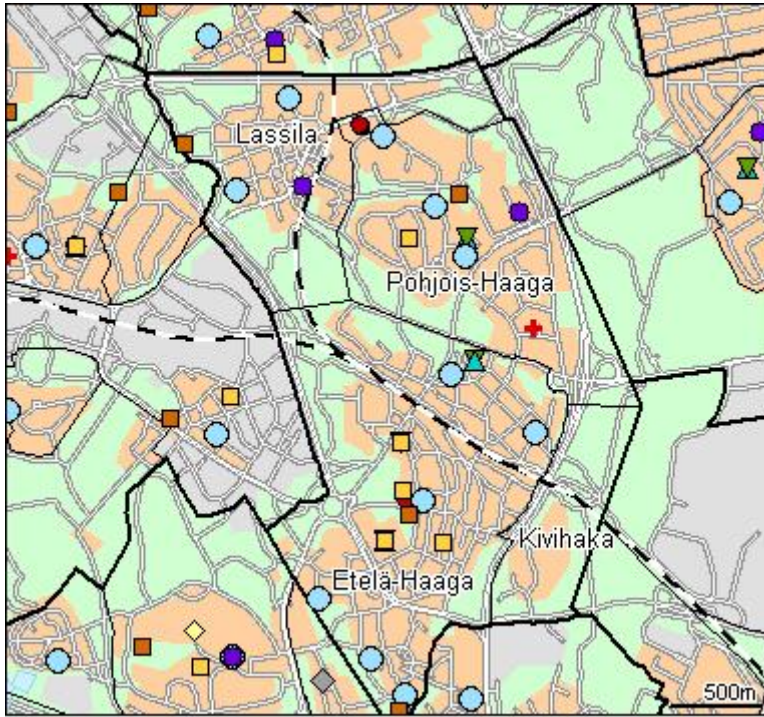
Haagan alue muodosti pääosan entistä Pikku-Huopalahden kylää Helsingin pitäjässä. Haagan nimi otettiin käyttöön 1900-luvun alussa, kun maanomistus- ja maanmyyntiyhtiö M. G. Stenius alkoi suunnitella alueelle huvilayhdyskuntaa. Kauppalaksi Haaga tuli 1923. Helsinkiin liittämisen jälkeen 1946 alkoi kerrostalorakentaminen. Etelä-Haagassa rakentaminen kasvatti väkilukua 1960-luvun lopulle saakka. Etelä-Haagasta ei tullut tyypillistä lähiötä, sillä maa oli usean yksityisen omistajan hallussa, ja vanhoille huvilatonteille rakennettiin pieniä ja matalia kerrostaloja. Pohjois-Haaga rakennettiin yhtenäisemmin 1950- ja 1970-luvuilla, alueen maamerkinä ovat edelleen kauas näkyvät korkeat asuintalot. Kivihaka on pieni 1960-luvulla rakennettu kerrostaloalue Keskuspuiston kyljessä.

Haagaan on vaikuttanut merkittävästi Haaga-Vantaa-suunnitelma, jonka runkona on 1970-luvulla valmistunut Martinlaakson rata. Lassilan rakentaminen vauhdittui Pohjois-Haagan aseman valmistuttua 1980-luvulla. Laajasuon puisto Alppiruusu- ja ulkoilureitteineen on tärkeä virkistysalue. Osa Pikku Huopalahtea, Korppaanmäki, kuuluu eteläisimpään Haagaan.

Radan pohjoispuolelle Eliel Saarisen tien molemmin puolin laadittu ns. Haagan keskiosan kaava on vahvistettu, ja pohjoispuoliskon rakennukset ovat valmiit. Eteläosan rakennuksia suunnitellaan.

HAGA var ursprungligen en by i Helsinges socken, och blev köping år 1923. Södra Haga blev aldrig någon typisk förstad, för att höghusen byggdes på gamla villatomter, vilket gav området en lummig karaktär. En del av det nya Lill-Hoplaks ligger i Södra Haga. Norra Haga byggdes ut mera enhetligt på 1950-talet och 1970-talet, och området kännetecknas av höga höghus. Höghusområdet Stenhagen intill Centralparken byggdes på 1960-talet. En plan för Haga-Vanda inverkade i tiden på Hagas framtoning. Också Mårtendalsbanan byggd på 1970-talet ingick planen. Väster om Norra Haga byggdes på 1980-talet det tätbebyggda höghusområdet Lassas.

HAAGA (orig. Haga) was an old village in the former parish of Helsinges. It became a borough in 1923. The southern part, Etelä-Haaga (southern Haaga) never became an ordinary suburb – the blocks of flats were built on the grounds of old one-family houses. A part of the new Pikku-Huopalahti development lies in southern Haaga. Pohjois-Haaga (northern Haaga) was constructed more uniformly in the 1950s and 1970s, and the area is characterised by tall blocks of flats. Kivihaka is a smallish housing development next to Keskuspuisto central park. The appearance of Haaga was originally influenced by a plan for Haaga-Vantaa, in which the Martinlaakso railway was also included. In the 1980s, a housing development was built in Lassila to the west of Pohjois-Haaga.



PP = Peruspiirin arvo
KA = Kaupungin peruspiirien keskiarvo

MIN = Peruspiirien pienin arvo
MAX = Peruspiirien suurin arvo

ALUEET Väestö 1.1.2009 Työpaikat 31.12.2005

Områden District

Alue	Maapinta-ala km2	Asukkaat	Työpaikat
291 Etelä-Haaga	2,30	12138	2556
292 Kivihaka	0,43	821	567
293 Pohjois-Haaga	1,46	8694	2691
294 Lassila	1,29	4154	3870
Yhteensä	5,48	25807	9684

ÄIDINKIELI JA KANSALAISSUUS 1.1.2009

Modersmål och nationalitet Mother tongue and nationality

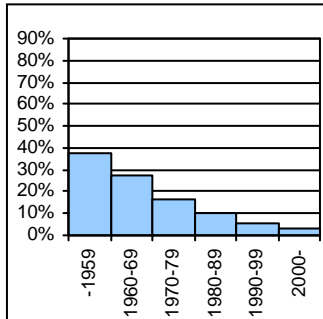
Suomenkieliset	22 065	85,5 %
Ruotsinkieliset	1 811	7,0
Muunkieliset	1 931	7,5
Ulkomaalaiset	1 516	5,9
Ulkomaalaistaustaiset	2 142	8,3
H:gissä syntyneitä	9 628	37,3

VÄESTÖNMUUTOKSET 2008

Befolkningsförändringar Vital statistics

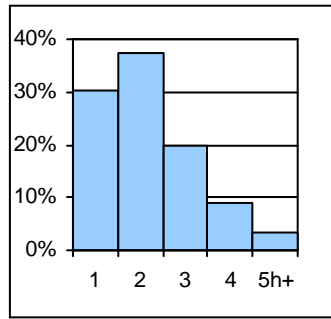
Syntyneet lkm	302	11,7 / 1000 as.
Kuolleet lkm	257	10,0
Muutto alueelle lkm	3 760	146,0
Muutto alueelta lkm	3 972	154,2

Asuntokannan ikä



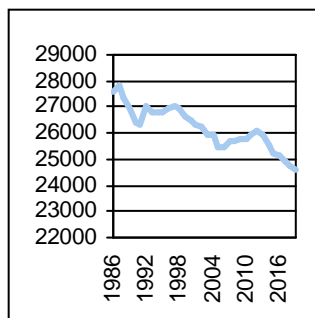
bostadsbeståndets ålder
age of dwelling stock

Huoneistotyytit



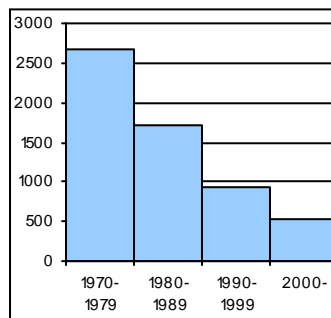
lägenhetstyper
types of dwellings

Väestö



befolkning
population

Asuntotuotanto



bostadsproduktion
housing production

ALUESUHDELUKUJA 1.1.2009

Lokala tätheter Area ratios

Asukkaita/km2	4 709
Työpaikkoja/km2	1 767
Kerrosala/ha	2 862

IKÄRAKENNE 1.1.2009

Ålderstrukturen Age structure

Ikäryhmä	Henkilöitä	Prosentti
0-6 -vuotiaat	1 261	4,9
7-15 -vuotiaat	1 374	5,3
16-18 -vuotiaat	618	2,4
19-24 -vuotiaat	2 888	11,2
25-39 -vuotiaat	7 005	27,1
40-64 -vuotiaat	7 975	30,9
Yli 65 - vuotiaat	4 686	18,2

PERHEET JA ASUNTOKUNNAT 1.1.2009

Familjer och bostadshushåll

Families and households

Asuntokuntien lkm	15 604
Asuntokuntien keskipkoko	1,62
1-hengen asuntokuntia	9 334
Perheiden lkm	5 675
Lapsiperheiden lkm	2 425
Perheiden keskipkoko	2,52

KOULUTUSASTE 31.12.2007

Utbildningsgrad Level of education

15 vuotta täyttäneiden lkm	23 255	
Enintään perusaste	6 487	27,9
Keskiaaste	7 885	33,9
Alin korkea-aste	2 520	10,8
Korkeakoulututkinto	6 363	27,4
Lukiota käyvät ja osuus 16-18-vuotiaista	418	66,6

TULOTASO 2007

Inkomster Income

Tulot/asukas €	24 062
Tulot/yli 15-vuotiaat €	25 698
Tulot/asuntokunta €	39 135

ASUMISOLOT 31.12.2008

Boende Housing

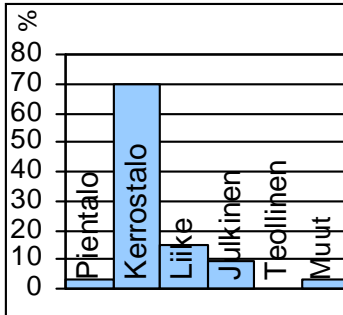
Asuntojen keskipkoko m2	52,1
Asumisväljyys m2/asukas	32,4
Asumistiheys huonetta/henkilö	1,37

ASUNNOT 31.12.2008

Bostäder Dwellings

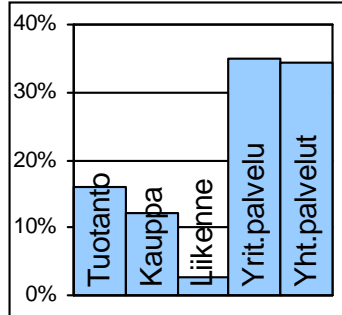
Asuntotyyppi	Yhteensä	Prosentti
Asuntoja yhteensä	16 910	
Pientaloasuntoja	331	2,0
Vuokra-asuntoja	7 906	46,8
Aravavuokra-asuntoja	3 624	21,4

Rakennuskanta



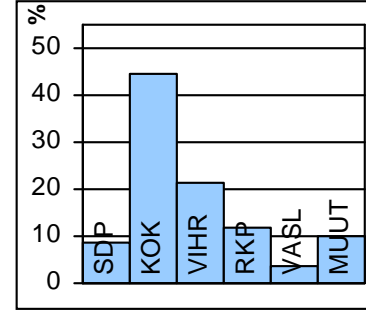
byggnadsbeståndet
building stock

Työpaikat



jobb
jobs

Kunnallisvaalit



kommunalvalen
municipal elections

TOIMITILARAKENNUKSET 1.1.2008

Verksamhetslokaler Business premises	kerrosala 1000 m2	%
Toimitilarakennukset yhteensä	434	
Liikerakennukset	219	50,5
Julkiset rakennukset	151	34,8
Teollisuus- ja varastorakennukset	3	0,7
Muut rakennukset	61	14,1

LASTEN PÄIVÄHOITO 2008

Barn dagvård Child day care	lkm	/100 lasta
Päiväkoteja	11	
Lapsia päiväkotihoidossa yhteensä	629	
Kokopäivähoidossa	577	57,9
Osapäivähoidossa	52	5,2
Kunnallinen perhepäivähoito		
Lapsia perhepäivähoidossa yhteensä	22	
Kokopäivähoidossa	22	2,2
Osapäivähoidossa	0	0,0
Lapsia koti/yks.hoidon tuen piirissä	311	

KOULUT 2009

Skolor Schools	kouluja	oppilaita
Suomenkielinen ala-aste	2	657
Suomenkielinen yläaste	2	722
Ruotsinkielinen ala-aste	1	110
Ruotsinkielinen yläaste	0	0
Lukio	4	1 756
Erikoiskoulut	1	1 124

KUNNALLISET TERVEYSPALVELUT 2008

Kommunal hälsovård Municipal health care	lkm	/asukas
Avohoitokäynnit yhteensä	242 510	9,4
Perusterveydenhuolto	203 426	7,9
Erikoissairaanhoito	39 084	1,5

SOSIAALIPALVELUT 2008

Socialservice Social welfare	lkm	/1000
Toimeentulotuen saajia	1 733	67,2
Lastensuojelun asiakkaat, 0-17v	263	86,9
Perheneuvoloiden asiakkaat, 0-17v	83	27,4

TYÖVOIMA 2008

Arbetskraft Labour force	%
Työttömyysaste	5,0
Pitkäaikaistyöttömyys	18,6
Nuorisotyöttömyysaste	2,2
Työllisyysaste (2007)	73,0

PALVELUPISTEET 2009

Serviceställen Service places	lkm
Kirjasto	2
Terveysasema	1
Leikkipuisto	5
Uimahalli	1
Muu sisäliikuntatila (2007)	28
Urheilukenttä (2007)	3
Kirkko	2
Posti	3
KELA:n toimisto	0
Apteekki (2007)	3
Alko	0
Päivittäistavarakaupat (2007)	13
Muut vähittäiskaupat (2007)	51
Ravintolat ja kahvilat (2007)	46

ULKOILU 2009

Uterekreation Outdoor recreation	
Puistoa, ha (2007)	52
Metsää, ha (2007)	135
Uimaranta, kpl	0

LIIKENNE 2002-06

Trafic Traffic	
Jalankulkuonnettomuuksia keskimäärin/vuosi	2,8



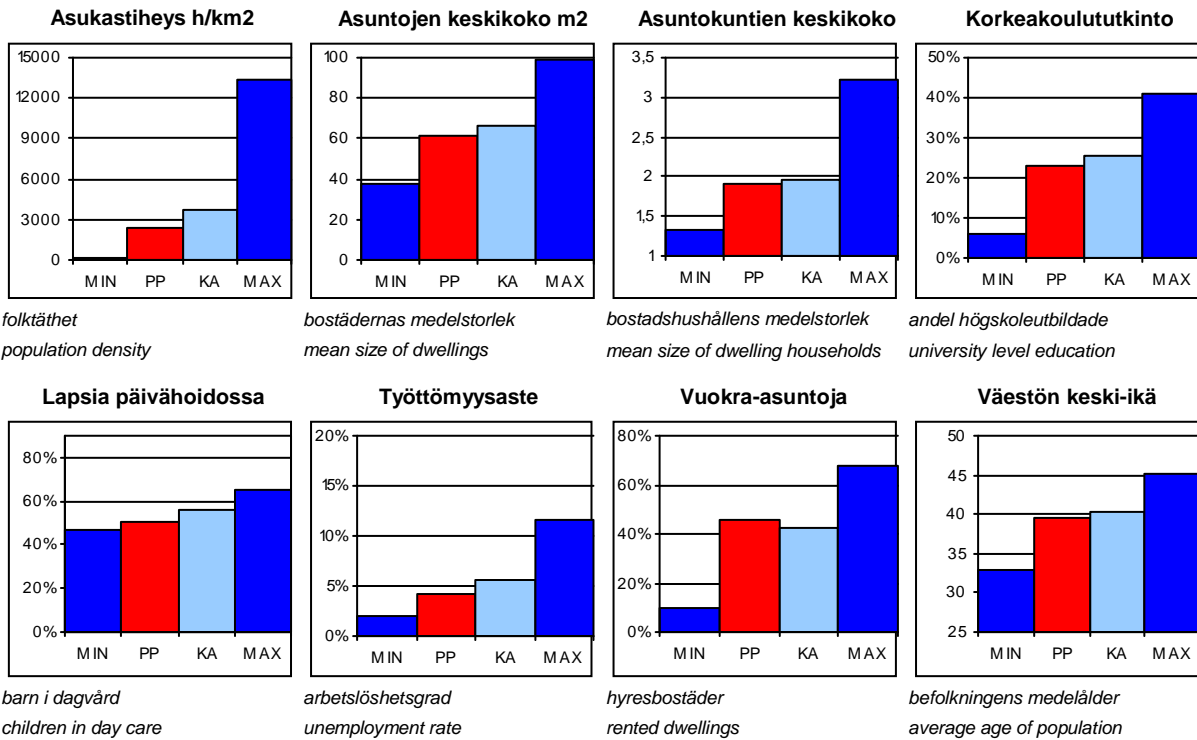
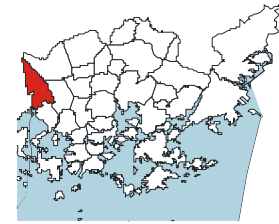
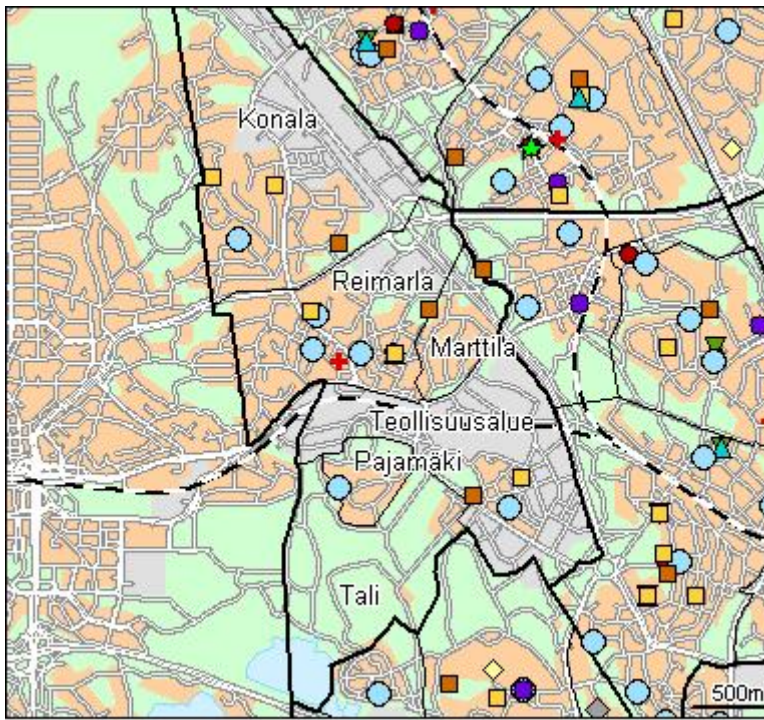
Pitäjänmäki kuului Helsingin pitäjään ennen vuotta 1946. Rantaradan valmistuttua vuonna 1904 Pitäjänmäen aseman tienoon asutus tiivistyi nopeasti. Aseman seutu kuuluu nykyisin Reimarlan osa-alueeseen, joka on pääosin 1970-luvulla rakennettua kerrostaloaluetta. Radan varteen syntyi myös huomattava teollisuusalue Strömbergin valimon ympärille. Konala säilyi vielä pitkään Helsinkiin liittämisen jälkeen maatalousalueena. Asuntoalue on sittemmin laajentunut pohjoiseen. Pajamäki on viisikymmenluvulla rakennettu lähiö Talin puistoalueen keskellä. Talin kartanon alueeseen kuuluu laajan puiston lisäksi siirtolapuutarha ja golfkenttä. Pitäjänmäkeen kuuluu lisäksi pieni Marttilan omakotialue, jossa on rintamamiestaloja.

Teollisuusalue on muuttunut Helsingin esikaupunkien merkittäväksi työpaikka-alueeksi, jossa on varsinkin informaatioteknisen alan toimitiloja. Alueelle rakennetaan jatkuvasti uusia toimistorakennuksia, osittain muuttamalla vanhoja teollisuustontteja tehokkaampaan käyttöön. Peruspiirin toinen tärkeä työpaikka-alue on Konalan teollisuus- ja varastoalue Vihdintien varrella. Konalaan, Helsingin, Espoon ja Vantaan rajojen tuntumaan valmistui vuoden 2005 lopulla pääosin 88 erillistalon Lehtovuoren asuntoalue. Talin siirtolapuutarhan kupeessa on Talinlehdon kerrostaloalue.

Pajamäen länsiosan kaavoituksesta luovuttiin alueella olevan lähteikön suojelun vuoksi. Pitäjänmäen asemanseudulla selvitetään asuntojen ja liikeilojen rakentamismahdollisuutta. Konalassa Vihdintien-Malminkartanontien-Konalantien risteyksen teollisuustontit tulevat liike- ja toimitilarakentamiseen.

När Kustbanan blev färdig år 1904, blev bebyggelsen kring SOCKENBACKA station snabbt tätare. Vid järnvägen uppstod också ett betydande industriområde, i huvudsak kring Strömbergs gjuteri. Höghusområdet Reimars byggdes främst på 1970-talet. I Kånala finns ett höghusområde och ett industri- och lagerområde. I norra hörnet av Kånala mellan Vichtisvägen och Esbo gräns planläggs ett område för småhusbygge. Smedjebacka är en 50-talsförstad mitt i Tali parkområde, där det finns både koloniträdgård och golfbana. Det lilla frontmannahusområdet i Martas hör också till Sockenbacka. I Sockenbacka har det byggts nya bostadsområden. Intill Tali koloniträdgård står höghusområdet Talilunden.

When the railway westwards from Helsinki was completed in 1904, more houses were soon built around PITÄJÄNMÄKI (orig. Sockenbacka) station. The Strömberg industrial zone also rose in that area. Reimarla has a housing estate built in the 1970s. In Konala, there is a residential area and an industrial and warehouse zone. Its northern corner between Vihdintie and the border to Espoo is being surveyed for the construction of detached or terraced housing. Pajamäki is a housing estate built in the 1950s next to Tali park, where there is an allotment garden and a golf course. The small area of war veteran houses in Marttila also belongs to the Pitäjänmäki district. New housing estates have been built in Pitäjänmäki.



PP = Peruspiirin arvo
KA = Kaupungin peruspiirien keskiarvo

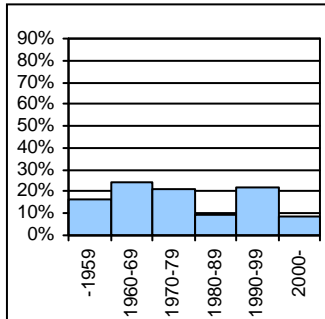
MIN = Peruspiirien pienin arvo
MAX = Peruspiirien suurin arvo

ALUEET Väestö 1.1.2009 Työpaikat 31.12.2005				
Områden District				
Alue		Maapinta-ala km2	Asukkaat	Työpaikat
320	Konala	2,32	4859	4513
461	Pajamäki	0,27	1841	121
462	Tali	1,01	1105	42
463	Reimarla	1,22	4645	1661
464	Marttila	0,38	362	35
465	Pitäjänmäen teoll.alue	1,38	2522	20009
Yhteensä		6,58	15334	26381

ÄIDINKIELI JA KANSALAISSUUS 1.1.2009		
Modersmål och nationalitet Mother tongue and nationality		
Suomenkieliset	13 331	86,9 %
Ruotsinkieliset	700	4,6
Muunkieliset	1 303	8,5
Ulkomaalaiset	994	6,5
Ulkomaalaistaustaiset	1 405	9,2
H:gissä syntyneitä	6 214	40,5

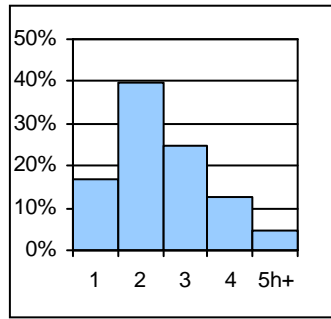
VÄESTÖNMUUTOKSET 2008		
Befolkningsförändringar Vital statistics		
Syntyneet lkm	175	11,5 / 1000 as.
Kuolleet lkm	94	6,2
Muutto alueelle lkm	1 813	118,9
Muutto alueelta lkm	1 766	115,8

Asuntokannan ikä



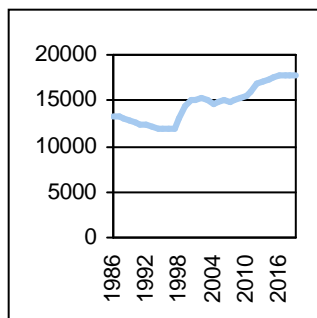
bostadsbeståndets ålder
age of dwelling stock

Huoneistotyytit



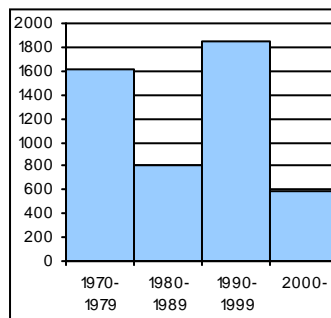
lägenhetstyper
types of dwellings

Väestö



befolkning
population

Asuntotuotanto



bostadsproduktion
housing production

ALUESUHDELUKUJA 1.1.2009	
Lokala tätheter Area ratios	
Asukkaita/km2	2 334
Työpaikkoja/km2	4 015
Kerrosala/ha	3 271

IKÄRAKENNE 1.1.2009		
Ålderstrukturen Age structure %		
0-6 -vuotiaat	1 111	7,3
7-15 -vuotiaat	1 263	8,2
16-18 -vuotiaat	442	2,9
19-24 -vuotiaat	1 372	9,0
25-39 -vuotiaat	3 831	25,0
40-64 -vuotiaat	5 356	34,9
Yli 65 - vuotiaat	1 959	12,8

PERHEET JA ASUNTOKUNNAT 1.1.2009	
Familjer och bostadshushåll Families and households	
Asuntokuntien lkm	8 024
Asuntokuntien keskipkoko	1,90
1-hengen asuntokuntia	3 747
Perheiden lkm	4 041
Lapsiperheiden lkm	1 984
Perheiden keskipkoko	2,65

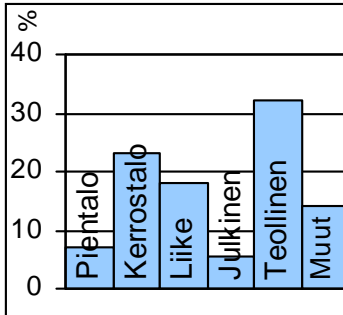
KOULUTUSASTE 31.12.2007		
Utbildningsgrad Level of education %		
15 vuotta täyttäneiden lkm	12 915	
Enintään perusaste	3 903	30,2
Keskiaaste	4 530	35,1
Alin korkea-aste	1 504	11,7
Korkeakoulututkinto	2 978	23,1
Lukiota käyvät ja osuus 16-18-vuotiaista	299	67,0

TULOTASO 2007	
Inkomster Income	
Tulot/asukas €	23 649
Tulot/yli 15-vuotiaat €	26 984
Tulot/asuntokunta €	45 111

ASUMISOLOT 31.12.2008	
Boende Housing	
Asuntojen keskipkoko m2	61,6
Asumisväljyys m2/asukas	32,2
Asumistiheys huonetta/henkilö	1,30

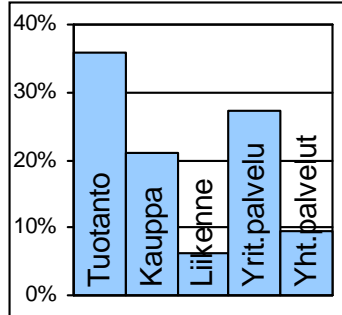
ASUNNOT 31.12.2008		
Bostäder Dwellings %		
Asuntoja yhteensä	8 563	
Pientaloasuntoja	1 263	14,7
Vuokra-asuntoja	3 945	46,1
Aravavuokra-asuntoja	2 011	23,5

Rakennuskanta



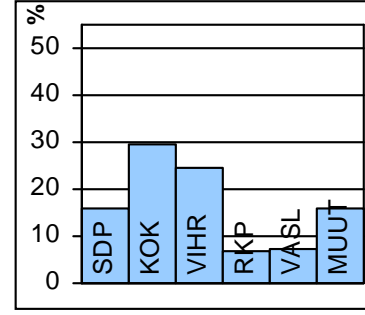
byggnadsbeståndet
building stock

Työpaikat



jobb
jobs

Kunnallisvaalit



kommunalvalen
municipal elections

TOIMITILARAKENNUKSET 1.1.2008

Verksamhetslokaler Business premises	kerrosala 1000 m2	%
Toimitilarakennukset yhteensä	1 568	
Liikerakennukset	352	22,4
Julkiset rakennukset	105	6,7
Teollisuus- ja varastorakennukset	727	46,4
Muut rakennukset	384	24,5

TYÖVOIMA 2008

Arbetskraft Labour force	%
Työttömyysaste	4,2
Pitkäaikaistyöttömyys	16,3
Nuorisotyöttömyysaste	2,3
Työllisyysaste (2007)	74,6

LASTEN PÄIVÄHOITO 2008

Barn dagvård Child day care	lkm	/100 lasta
Päiväkoteja	6	
Lapsia päiväkotihoidossa yhteensä	505	
Kokopäivähoidossa	473	50,4
Osapäivähoidossa	32	3,4
Kunnallinen perhepäivähoito		
Lapsia perhepäivähoidossa yhteensä	57	
Kokopäivähoidossa	55	5,9
Osapäivähoidossa	2	0,2
Lapsia koti/yks.hoidon tuen piirissä	314	

PALVELUPISTEET 2009

Service ställen Service places	lkm
Kirjasto	1
Terveysasema	1
Leikki puisto	3
Uimahalli	0
Muu sisäliikuntatila (2007)	21
Urheilukenttä (2007)	2
Kirkko	2
Posti	2
KELA:n toimisto	0
Apteekki (2007)	3
Alko	2
Päivittäistavarakaupat (2007)	13
Muut vähittäiskaupat (2007)	79
Ravintolat ja kahvilat (2007)	59

KOULUT 2009

Skolor Schools	kouluja	oppilaita
Suomenkielinen ala-aste	3	638
Suomenkielinen yläaste	1	190
Ruotsinkielinen ala-aste	1	25
Ruotsinkielinen yläaste	0	0
Lukio	0	0
Erikoiskoulut	0	0

ULKOILU 2009

Uterekreation Outdoor recreation	
Puistoa, ha (2007)	49
Metsää, ha (2007)	116
Uimaranta, kpl	0

KUNNALLISET TERVEYSPALVELUT 2008

Kommunal hälsovård Municipal health care	lkm	/asukas
Avohoitokäynnit yhteensä	125 690	8,2
Perusterveydenhuolto	102 437	6,7
Erikoissairaanhoido	23 253	1,5

LIIKENNE 2002-06

Trafic Traffic	
Jalankulkuonnettomuuksia keskimäärin/vuosi	3,0

SOSIAALIPALVELUT 2008

Socialservice Social welfare	lkm	/1000
Toimeentulotuen saajia	1 101	71,8
Lastensuojelun asiakkaat, 0-17v	302	114,0
Perheneuvoloiden asiakkaat, 0-17v	84	31,7



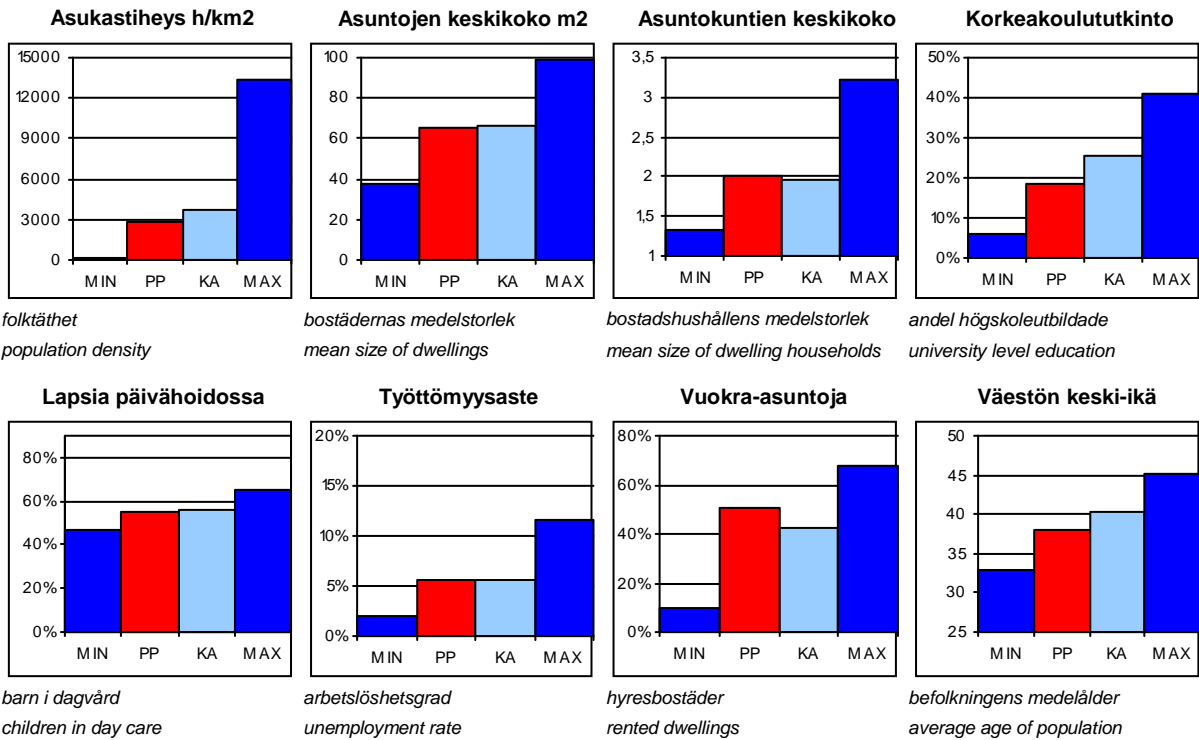
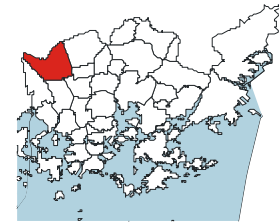
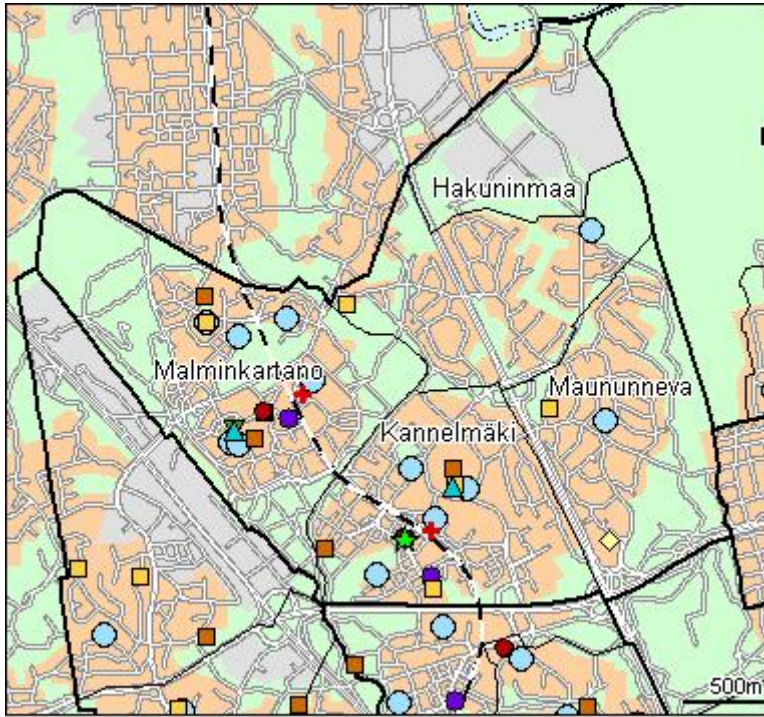
Kaarela oli vuoden 1946 alueliitokseen saakka pelkkää maaseutua. Muutos kaupunkimaiseksi alkoi 1950-luvun lopussa, kun Kannelmäen lähiön rakentaminen alkoi. 1970-luvun puolivälissä valmistui Martinlaakson rata ja Kannelmäen asuntokanta kaksinkertaistui muutamassa vuodessa. Aluetta on täydennetty edelleen 1990-luvullakin. Kaarelan kulttuurielämän keskus on Kanneltalo, alueen asukkaiden "olohuone".

Malminkartano oli yliopiston koetila ja sen pelloilla harjoitettiin maataloutta 1970-luvun loppuun asti. Tilan päärakennus jäi metsäsaarekkeeseen, kun peltoalueille kohosi 1980-luvulla uudentyyppinen asuntoalue. Monimuotoista, rikasta asuntorakennuskantaa ei ole erotettu työpaikoista tiiviin kaupunkimaisessa ympäristössä. Maununnevan ja Hakuninmaan Keskuspuistoon rajoittuvat pientaloalueet ovat rakennetut pääosin sodan jälkeen, osittain rintamamiestonteille. 1980-luvulla asuntoalueiden laitamille rakennettiin runsaasti uusia asuntoja ja Hakuninmaan asukasluku kolminkertaistui.

Kannelmäen kauppakeskuksen kohdalle on rakenteilla uusi kookas kauppakeskus. Alueelle on lisäksi mahdollista rakentaa toimistotiloja ja alueella on lisäksi varaus uutta terveysasemaa varten. Honkasuolle Malminkartanon pohjoisosaan kaavaillaan 1 500 asukkaan pientalovaltaista asuinalueita, joka tukeutuu Malminkartanon ja Myyrmäen palveluihin. Hakuninmaan pohjoisosaan suunnitellaan noin 5 000 asukkaan ja 1 000 työpaikan Kuninkaantammen aluetta, jonne tulee sekä kerros- että pientaloja.

KÅRBÖLE distrikt var ren landsbygd ända tills man började bygga förstaden Gamlas i slutet av 1950-talet. I medlet av 1970-talet blev Mårtensdalbanan färdig, och antalet bostäder i Gamlas fördubblades på några år. På 1980-talet byggdes på åkrarna i Malmgård ett nytt slags tätortsområde, där bostadshus av omväxlande slag samsas med arbetsplatser i en tätbebyggd stadsmässig miljö. Småhusområdena i Magnuskärr och Håkansåker gränsar till Centralparken. I nordöstra Kårböle byggs det nya småhusdominerade bostadsområdet Kungseken.

KAARELA (orig. Kårböle) was pure countryside until construction of the Kannelmäki suburb began in the late 1950s. The middle of the 1970s also saw completion of the local railway to Martinlaakso, and the number of dwellings in Kannelmäki doubled within a few years. Kaarela is still developing. A new type of residential area rose in the fields of Malminkartano in the 1980s. Its urban structure is relatively dense, with a medley of dwellings and working places. The detached and terraced house areas of Maununneva and Hakuninmaa border on Keskuspuisto central park. In the north-eastern part of Kaarela, a new development for mostly detached and terraced housing called Kuninkaantammi is being built.



PP = Peruspiirin arvo
KA = Kaupungin peruspiirien keskiarvo

MIN = Peruspiirien pienin arvo
MAX = Peruspiirien suurin arvo

205 Kaarelan peruspiiri

ALUEET Väestö 1.1.2009 Työpaikat 31.12.2005

Områden District

Alue	Maapinta-ala km2	Asukkaat	Työpaikat
331 Kannelmäki	1,98	12770	2924
332 Maununneva	1,89	2496	289
333 Malminkartano	2,97	8640	1631
334 Hakuninmaa	2,62	2793	856
Yhteensä	9,46	26699	5700

ÄIDINKIELI JA KANSALAISSUUS

1.1.2009

Modersmål och nationalitet Mother tongue and nationality

Suomenkieliset	22 625	84,4 %
Ruotsinkieliset	1 030	3,8
Muunkieliset	3 147	11,7
Ulkomaalaiset	2 231	8,3
Ulkomaalaistaustaiset	3 163	11,8
H:gissä syntyneitä	11 447	42,7

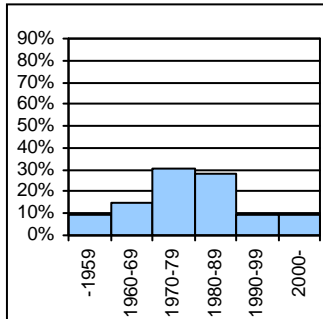
VÄESTÖNMUUTOKSET

2008

Befolkningsförändringar Vital statistics

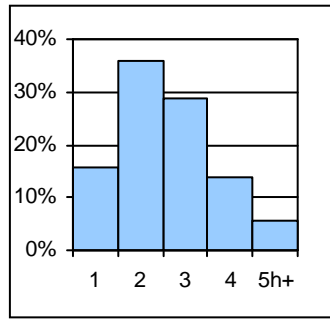
Syntyneet lkm	286	10,7 / 1000 as.
Kuolleet lkm	160	6,0
Muutto alueelle lkm	3 345	125,7
Muutto alueelta lkm	3 399	127,7

Asuntokannan ikä



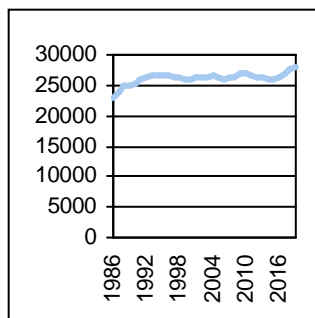
bostadsbeståndets ålder
age of dwelling stock

Huoneistotyytit



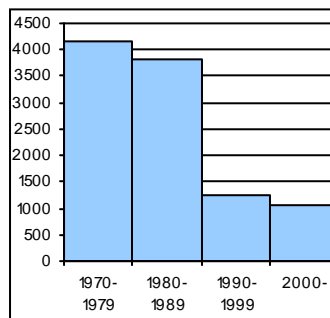
lägenhetstyper
types of dwellings

Väestö



befolkning
population

Asuntotuotanto



bostadsproduktion
housing production

ALUESUHDELUKUJA

1.1.2009

Lokala tätheter Area ratios

Asukkaita/km2	2 833
Työpaikkoja/km2	603
Kerrosala/ha	1 505

IKÄRAKENNE

1.1.2009

Ålderstrukturen Age structure

Ikäryhmä	Henkilö	Prosentti
0-6 -vuotiaat	1 846	6,9
7-15 -vuotiaat	2 577	9,6
16-18 -vuotiaat	1 001	3,7
19-24 -vuotiaat	3 122	11,7
25-39 -vuotiaat	5 793	21,6
40-64 -vuotiaat	9 702	36,2
Yli 65 - vuotiaat	2 761	10,3

PERHEET JA ASUNTOKUNNAT

1.1.2009

Familjer och bostadshushåll

Families and households

Asuntokuntien lkm	13 182
Asuntokuntien keskipkoko	2,02
1-hengen asuntokuntia	5 440
Perheiden lkm	7 128
Lapsiperheiden lkm	3 831
Perheiden keskipkoko	2,70

KOULUTUSASTE

31.12.2007

Utbildningsgrad Level of education

15 vuotta täyttäneiden lkm	22 234	
Enintään perusaste	7 545	33,9
Keskiaaste	8 240	37,1
Alin korkea-aste	2 338	10,5
Korkeakoulututkinto	4 111	18,5
Lukiota käyvät ja osuus 16-18-vuotiaista	560	57,5

TULOTASO

2007

Inkomster Income

Tulot/asukas €	20 545
Tulot/yli 15-vuotiaat €	23 542
Tulot/asuntokunta €	41 779

ASUMISOLOT

31.12.2008

Boende Housing

Asuntojen keskipkoko m2	65,3
Asumisväljyys m2/asukas	32,2
Asumistiheys huonetta/henkilö	1,29

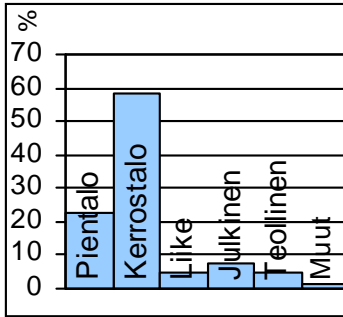
ASUNNOT

31.12.2008

Bostäder Dwellings

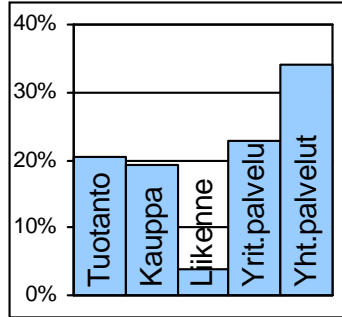
Asuntotyyppi	Yhteensä	Prosentti
Asuntoja yhteensä	13 793	
Pientaloasuntoja	2 762	20,0
Vuokra-asuntoja	6 984	50,6
Aravavuokra-asuntoja	5 266	38,2

Rakennuskanta



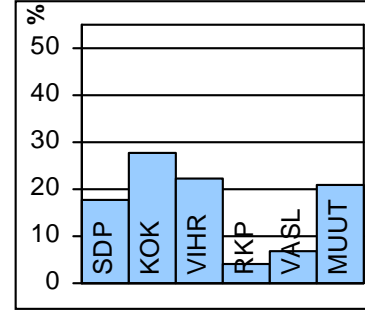
byggnadsbeståndet
building stock

Työpaikat



jobb
jobs

Kunnallisvaalit



kommunalvalen
municipal elections

TOIMITILARAKENNUKSET 1.1.2008

Verksamhetslokaler Business premises	kerrosala 1000 m2	%
Toimitilarakennukset yhteensä	299	
Liikerakennukset	65	21,7
Julkiset rakennukset	107	35,8
Teollisuus- ja varastorakennukset	90	30,1
Muut rakennukset	36	12,0

LASTEN PÄIVÄHOITO 2008

Barn dagvård Child day care	lkm	/100 lasta
Päiväkoteja	13	
Lapsia päiväkotihoidossa yhteensä	902	
Kokopäivähoidossa	856	54,7
Osapäivähoidossa	46	2,9
Kunnallinen perhepäivähoito		
Lapsia perhepäivähoidossa yhteensä	116	
Kokopäivähoidossa	108	6,9
Osapäivähoidossa	8	0,5
Lapsia koti/yks.hoidon tuen piirissä	470	

KOULUT 2009

Skolor Schools	kouluja	oppilaita
Suomenkielinen ala-aste	4	1 224
Suomenkielinen yläaste	2	529
Ruotsinkielinen ala-aste	1	50
Ruotsinkielinen yläaste	0	0
Lukio	2	344
Erikoiskoulut	1	709

KUNNALLISET TERVEYSPALVELUT 2008

Kommunal hälsovård Municipal health care	lkm	/asukas
Avohoitokäynnit yhteensä	200 771	7,5
Perusterveydenhuolto	160 841	6,0
Erikoissairaanhoido	39 930	1,5

SOSIAALIPALVELUT 2008

Socialservice Social welfare	lkm	/1000
Toimeentulotuen saajia	2 530	94,4
Lastensuojelun asiakkaat, 0-17v	482	95,0
Perheneuvoloiden asiakkaat, 0-17v	127	25,0

TYÖVOIMA 2008

Arbetskraft Labour force	%
Työttömyysaste	5,7
Pitkäaikaistyöttömyys	16,1
Nuorisotyöttömyysaste	4,2
Työllisyysaste (2007)	69,0

PALVELUPISTEET 2009

Serviceställen Service places	lkm
Kirjasto	1
Terveysasema	2
Leikkipuisto	3
Uimahalli	0
Muu sisäliikuntatila (2007)	25
Urheilukenttä (2007)	0
Kirkko	1
Posti	2
KELA:n toimisto	0
Apteekki (2007)	2
Alko	2
Päivittäistavarakaupat (2007)	11
Muut vähittäiskaupat (2007)	37
Ravintolat ja kahvilat (2007)	31

ULKOILU 2009

Uterekreation Outdoor recreation	
Puistoa, ha (2007)	95
Metsää, ha (2007)	167
Uimaranta, kpl	0

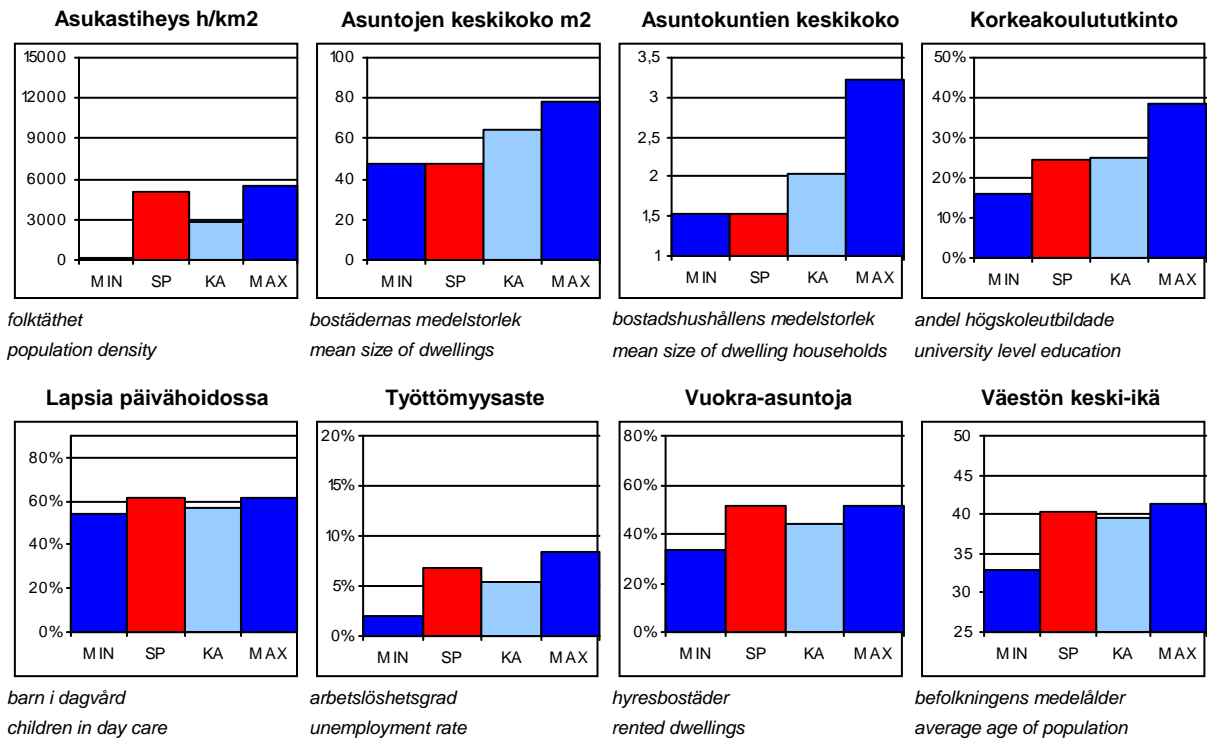
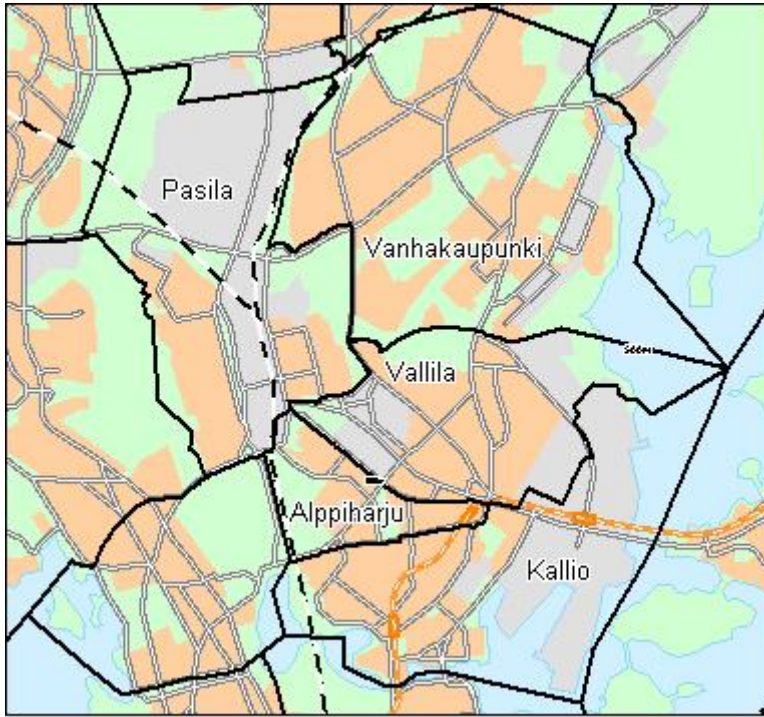
LIIKENNE 2002-06

Trafic Traffic	
Jalankulkuonnettomuuksia keskimäärin/vuosi	1,2



Peruspiirit:

- 301 Kallio – Berghäll
- 302 Alppiharju – Åshöjden
- 303 Vallila – Vallgård
- 304 Pasila – Böle
- 305 Vanhakaupunki – Gammelstaden



SP = Suurpiirin arvo
KA = Kaupungin suurpiirien keskiarvo

MIN = Suurpiirien pienin arvo
MAX = Suurpiirien suurin arvo

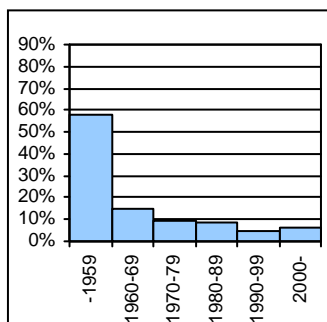
3 Keskinen suurpiiri

ALUEET Väestö 1.1.2009 Työpaikat 31.12.2005				
Områden District				
Alue		Maapinta-ala km2	Asukkaat	Työpaikat
301	Kallion peruspiiri	2,75	25376	23703
302	Alppiharjun peruspiiri	0,87	11596	3166
303	Vallilan peruspiiri	2,36	11356	20807
304	Pasilan peruspiiri	4,29	8376	26272
305	Vanhankaupungin peruspiiri	5,38	19973	9805
Yhteensä		15,65	76677	83753

ÄIDINKIELI JA KANSALAISSUUS 1.1.2009		
Modersmål och nationalitet Mother tongue and nationality		
Suomenkieliset	68 096	88,8 %
Ruotsinkieliset	3 193	4,2
Muunkieliset	5 388	7,0
Ulkomaalaiset	4 006	5,2
Ulkomaalaistaustaiset	6 096	8,0
H:gissä syntyneitä	26 081	34,0

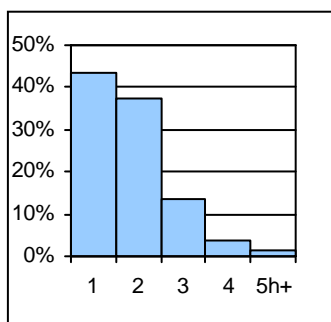
VÄESTÖNMUUTOKSET 2008		
Befolkningsförändringar Vital statistics		
Syntyneet lkm	741	9,8 / 1000 as.
Kuolleet lkm	710	9,3
Muutto alueelle lkm	13 488	177,6
Muutto alueelta lkm	13 881	182,8

Asuntokannan ikä



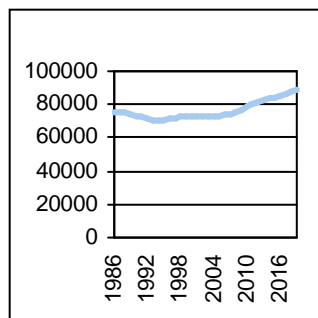
bostadsbeståndets ålder
age of dwelling stock

Huoneistotyytit



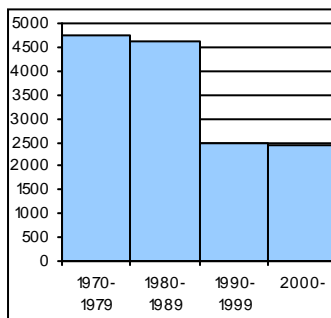
lägenhetstyper
types of dwellings

Väestö



befolkning
population

Asuntotuotanto



bostadsproduktion
housing production

ALUESUHDELUKUJA 1.1.2009	
Lokala tätheter Area ratios	
Asukkaita/km2	5 012
Työpaikkoja/km2	5 474
Kerrosala/ha	5 077

IKÄRAKENNE 1.1.2009		
Ålderstrukturen Age structure %		
0-6 -vuotiaat	3 364	4,4
7-15 -vuotiaat	2 918	3,8
16-18 -vuotiaat	1 320	1,7
19-24 -vuotiaat	9 487	12,4
25-39 -vuotiaat	25 868	33,7
40-64 -vuotiaat	23 486	30,6
Yli 65 - vuotiaat	10 234	13,4

PERHEET JA ASUNTOKUNNAT 1.1.2009	
Familjer och bostadshushåll Families and households	
Asuntokuntien lkm	48 824
Asuntokuntien keskipkoko	1,54
1-hengen asuntokuntia	30 539
Perheiden lkm	15 861
Lapsiperheiden lkm	5 766
Perheiden keskipkoko	2,41

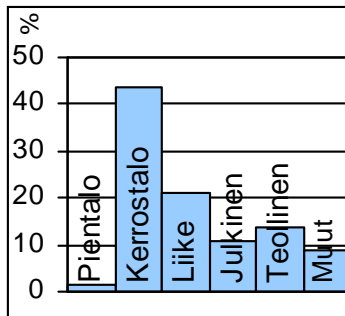
KOULUTUSASTE 31.12.2007		
Utbildningsgrad Level of education %		
15 vuotta täyttäneiden lkm	69 461	
Enintään perusaste	18 957	27,3
Keskiaste	27 895	40,2
Alin korkea-aste	5 635	8,1
Korkeakoulututkinto	16 974	24,4
Lukiota käyvät ja osuus 16-18-vuotiaista	760	58,0

TULOTASO 2007	
Inkomster Income	
Tulot/asukas €	22 264
Tulot/yli 15-vuotiaat €	22 995
Tulot/asuntokunta €	34 283

ASUMISOLOT 31.12.2008	
Boende Housing	
Asuntojen keskipkoko m2	47,3
Asumisväljyys m2/asukas	30,8
Asumistiheys huonetta/henkilö	1,19

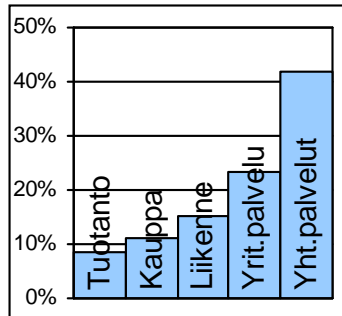
ASUNNOT 31.12.2008		
Bostäder Dwellings %		
Asuntoja yhteensä	53 111	
Pientaloasuntoja	1 023	1,9
Vuokra-asuntoja	27 350	51,5
Aravavuokra-asuntoja	10 320	19,4

Rakennuskanta



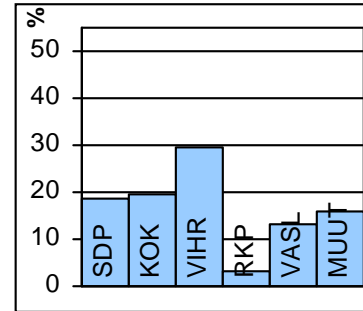
byggnadsbeståndet
building stock

Työpaikat



jobb
jobs

Kunnallisvaalit



kommunalvalen
municipal elections

TOIMITILARAKENNUKSET 1.1.2008

Verksamhetslokaler Business premises	kerrosala 1000 m2	%
Toimitilarakennukset yhteensä	4 383	
Liikerakennukset	1 702	38,8
Julkiset rakennukset	867	19,8
Teollisuus- ja varastorakennukset	1 080	24,6
Muut rakennukset	734	16,7

LASTEN PÄIVÄHOITO 2008

Barn dagvård Child day care	lkm	/100 lasta
Päiväkoteja	40	
Lapsia päiväkotihoidossa yhteensä	1 720	
Kokopäivähoidossa	1 641	61,5
Osapäivähoidossa	79	3,0
Kunnallinen perhepäivähoito		
Lapsia perhepäivähoidossa yhteensä	71	
Kokopäivähoidossa	71	2,7
Osapäivähoidossa	0	0,0
Lapsia koti/yks.hoidon tuen piirissä	762	

KOULUT 2009

Skolor Schools	kouluja	oppilaita
Suomenkielinen ala-aste	9	1 743
Suomenkielinen yläaste	5	1 141
Ruotsinkielinen ala-aste	2	140
Ruotsinkielinen yläaste	1	190
Lukio	6	3 244
Erikoiskoulut	0	0

KUNNALLISET TERVEYSPALVELUT 2008

Kommunal hälsovård Municipal health care	lkm	/asukas
Avohoitokäynnit yhteensä	696 702	9,1
Perusterveydenhuolto	575 086	7,5
Erikoissairaanhoido	121 616	1,6

SOSIAALIPALVELUT 2008

Socialservice Social welfare	lkm	/1000
Toimeentulotuen saajia	6 385	83,3
Lastensuojelun asiakkaat, 0-17v	781	109,7
Perheneuvoloiden asiakkaat, 0-17v	210	29,5

TYÖVOIMA 2008

Arbetskraft Labour force	%
Työttömyysaste	6,8
Pitkäaikaistyöttömyys	15,9
Nuorisotyöttömyysaste	2,2
Työllisyysaste (2007)	71,8

PALVELUPISTEET 2009

Serviceställen Service places	lkm
Kirjasto	5
Terveysasema	3
Leikki puisto	7
Uimahalli	2
Muu sisäliikuntatila (2007)	114
Urheilukenttä (2007)	2
Kirkko	7
Posti	8
KELA:n toimisto	2
Apteekki (2007)	12
Alko	4
Päivittäistavarakaupat (2007)	57
Muut vähittäiskaupat (2007)	395
Ravintolat ja kahvilat (2007)	340

ULKOILU 2009

Uterekreation Outdoor recreation	
Puistoa, ha (2007)	140
Metsää, ha (2007)	163
Uimaranta, kpl	0

LIIKENNE 2002-06

Trafic Traffic	
Jalankulkuonnettomuuksia keskimäärin/vuosi	31,8



Itäisen Viertotien (nyk. Hämeentien) rakentaminen 1850-luvulla Siltasaarelta Kumpulaan oli tärkeää Itäisen kantakaupungin kehitykselle. Sen itäpuolelle kohosi tehtaita ja länsipuolelle asutusta. Suomen ensimmäinen junarata Pasilasta Sörnäisten satamaan avattiin 1863, ja siitä alkoi Sörnäisten voimakas kasvu. Kaupunkirakentaminen levisi Kallioon, kun muutamat tehtaillijat perustivat osakeyhtiön työväen asuttamiseksi, ja syntyi rivi "puulaakivilloja". Puutalojen täyttämä Kallio uudistui sotien jälkeen nopeasti, ja 1960-luvulla viimeistenkin korttelien talot muuttuivat kivitaloiksi.

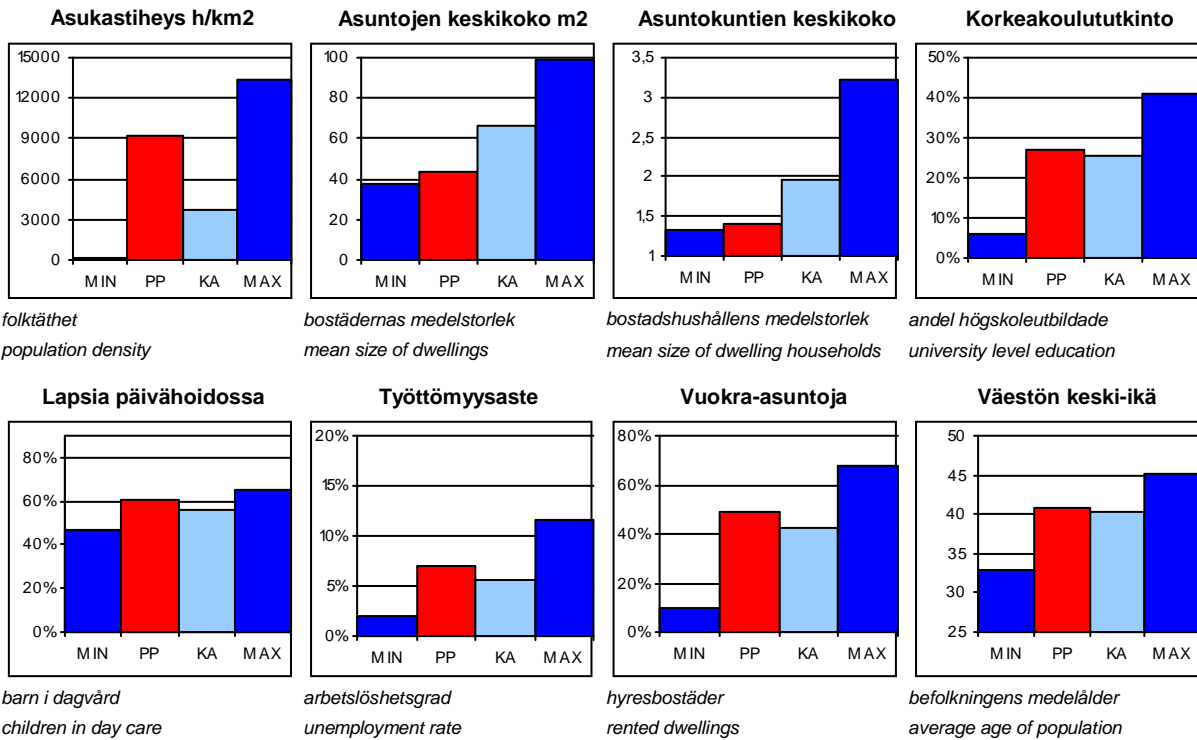
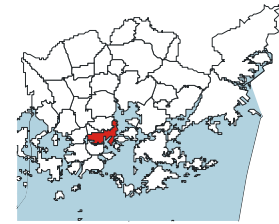
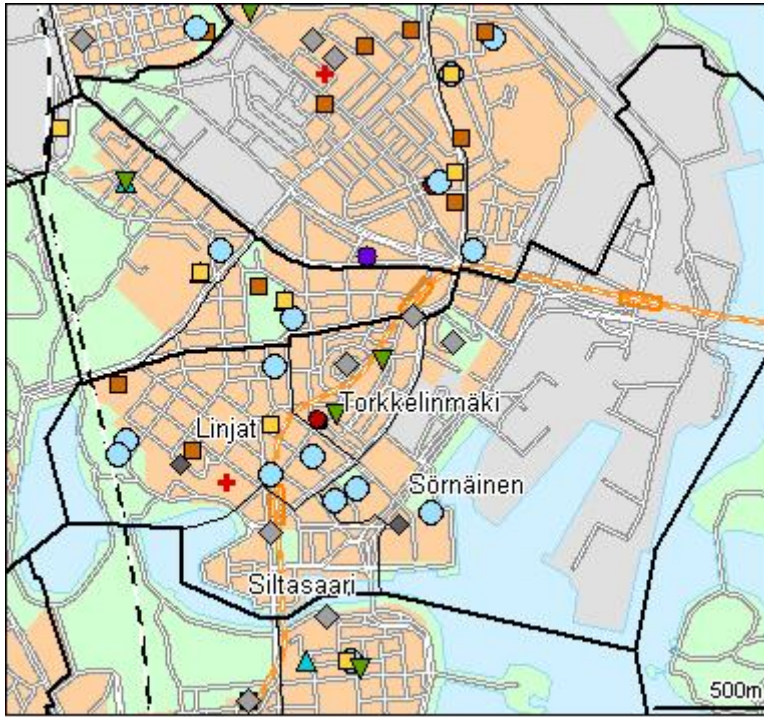
Nykykulttuuria edustavat Kaupunginteatteri ja sen kesänaapuri Helsingin Juhlaviikkojen Huvilateltta. Kallion korkeimmalla kohdalla on 1920-luvun asuntouudistuksen myötä syntynyt puistomainen Torkkelinmäen asuinalue. Kallio on Suomen tiheimmin rakennettu alue, ja pienasuntojen osuus on Helsingin suurin. Asunnoista lähes 80 prosenttia on yksiöitä ja kaksioita. Kallion keskus on edelleen Siltasaaren keskelle 1890-luvulla perustettu Hakaniemen tori ja kauppahalli.

Vanhojen teollisuusalueiden muuttaminen alkoi 1970-luvulla Merihaasta ja muutos jatkuu. Sörnäisten teollisuusalueelle on rakennettu Lintulaakson asunto-alue, jossa on työpaikkoja ja kulttuuripalveluja. Sörnäisten satama-alueen ja Hanasaaren jo puretun A-voimalaitoksen ja hiilikasan tilalle suunnitellaan merellisen asumisen ja työn teon kaupunginosaa: 20 000 asukkaan ja 7 000 työpaikan Kalasatamaa. Se on valmis vasta 2030-luvun alussa, vaikka rakentaminen alkoi vuonna 2009. Suvilahden vanha energiantuotantoalue on Kaapelitehtaan hallinnassa, ja aluetta kehitetään monipuoliseksi kulttuurikeskittymäksi.

BERGHÄLLS distrikt.

Industrialiseringen på 1860-talet gav upphov till industriområdet vid Sörnäs hamn och arbetarkvarteren i Berghäll. Denna trähusdominerade stadsdel förnyades snabbt, och de sista träkvarteren fick vika för stenhus på 1960-talet. Berghäll är ett av de tätast bebyggda områdena i Helsingfors. Sörnäs håller på att byggas om för kontor, boende och kulturtjänster. Hagnäs saluhall och torg är fortfarande centrum i Berghäll. Högsta punkten i Berghäll är Torkelsbacken från 1920-talet, ett ljus och parkliknande bostadsområde. I Berghäll är bostäderna små, och barnfamiljer är relativt sällsynta. Berghäll har blivit ett ställe där många unga vuxna har sin första egna bostad. I hamnområdet i Sörnäs byggs Fiskehamnen, en ny havsnära stadsdel.

The industrialisation in the 1860s gave birth to the industrial areas around Sörnäinen Harbour, and to the worker's district of KALLIO. The last of the original wooden houses of this area were demolished in the 1960s to make way for blocks of flats. Kallio is one of Helsinki's most densely constructed areas. The industrial area of Sörnäinen is being converted for housing, business premises, and cultural amenities. The Hakaniemi market square and hall still form the heart of Kallio. The highest spot in Kallio is Torkkelinmäki, a luminous and park-like residential area built in the 1920s. In Kallio, dwellings are small, and the percentage of families with children is low. Kallio has become a place where many young adults have their first home of their own. The old fishing harbour of Sörnäinen will give way to Kalasatama, a new waterfront development.



PP = Peruspiirin arvo
KA = Kaupungin peruspiirien keskiarvo

MIN = Peruspiirien pienin arvo
MAX = Peruspiirien suurin arvo

ALUEET Väestö 1.1.2009 Työpaikat 31.12.2005

Områden District

Alue	Maapinta-ala km2	Asukkaat	Työpaikat
100 Sörnäinen	1,66	7038	12833
111 Siltasaari	0,22	2286	4254
112 Linjat	0,61	9183	5517
113 Torkkelinmäki	0,26	6869	1099
Yhteensä	2,75	25376	23703

ÄIDINKIELI JA KANSALAISSUUS

1.1.2009

Modersmål och nationalitet Mother tongue and nationality

Suomenkieliset	22 765	89,7 %
Ruotsinkieliset	956	3,8
Muunkieliset	1 655	6,5
Ulkomaalaiset	1 329	5,2
Ulkomaalaistaustaiset	1 985	7,8
H:gissä syntyneitä	7 053	27,8

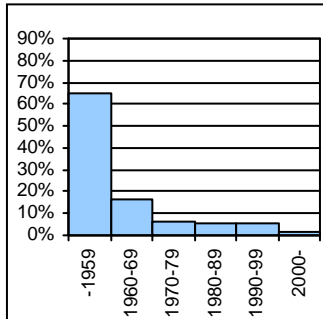
VÄESTÖNMUUTOKSET

2008

Befolkningsförändringar Vital statistics

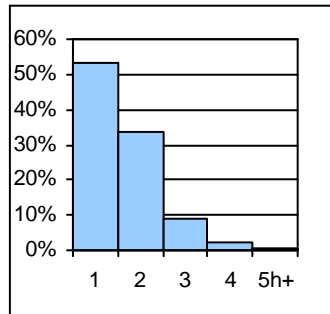
Syntyneet lkm	184	7,3 / 1000 as.
Kuolleet lkm	233	9,2
Muutto alueelle lkm	4 764	188,8
Muutto alueelta lkm	5 174	205,1

Asuntokannan ikä



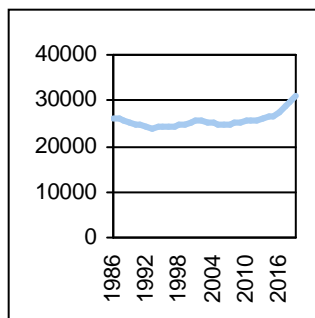
bostadsbeståndets ålder
age of dwelling stock

Huoneistotyytit



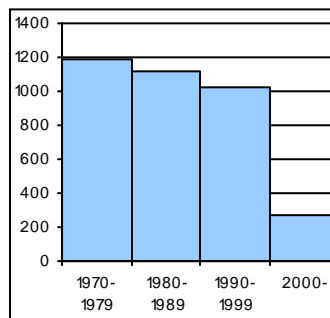
lägenhetstyper
types of dwellings

Väestö



befolkning
population

Asuntotuotanto



bostadsproduktion
housing production

ALUESUHDELUKUJA

1.1.2009

Lokala tätheter Area ratios

Asukkaita/km2	9 228
Työpaikkoja/km2	8 619
Kerrosala/ha	9 048

IKÄRAKENNE

1.1.2009

Ålderstrukturen Age structure

Ikäryhmä	Lukumäärä	Prosentti
0-6 -vuotiaat	656	2,6
7-15 -vuotiaat	410	1,6
16-18 -vuotiaat	266	1,1
19-24 -vuotiaat	3 220	12,7
25-39 -vuotiaat	10 114	39,9
40-64 -vuotiaat	7 509	29,6
Yli 65 - vuotiaat	3 201	12,6

PERHEET JA ASUNTOKUNNAT

1.1.2009

Familjer och bostadshushåll

Families and households

Asuntokuntien lkm	17 673
Asuntokuntien keskipkoko	1,41
1-hengen asuntokuntia	11 962
Perheiden lkm	4 732
Lapsiperheiden lkm	1 141
Perheiden keskipkoko	2,23

KOULUTUSASTE

31.12.2007

Utbildningsgrad Level of education

15 vuotta täyttäneiden lkm	24 123	
Enintään perusaste	5 733	23,8
Keskiaaste	9 946	41,2
Alin korkea-aste	1 941	8,1
Korkeakoulututkinto	6 503	27,0
Lukiota käyvät ja osuus 16-18-vuotiaista	166	61,5

TULOTASO

2007

Inkomster Income

Tulot/asukas €	24 318
Tulot/yli 15-vuotiaat €	24 352
Tulot/asuntokunta €	34 337

ASUMISOLOT

31.12.2008

Boende Housing

Asuntojen keskipkoko m2	43,6
Asumisväljyys m2/asukas	30,9
Asumistiheys huonetta/henkilö	1,15

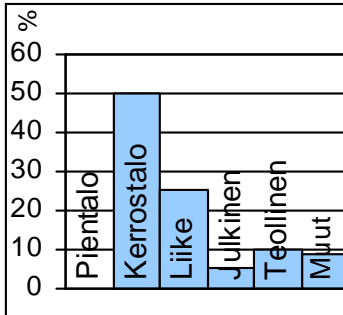
ASUNNOT

31.12.2008

Bostäder Dwellings

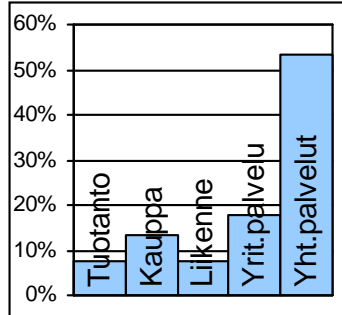
Asuntotyyppi	Lukumäärä	Prosentti
Asuntoja yhteensä	19 468	
Pientaloasuntoja	3	0,0
Vuokra-asuntoja	9 511	48,9
Aravavuokra-asuntoja	1 146	5,9

Rakennuskanta



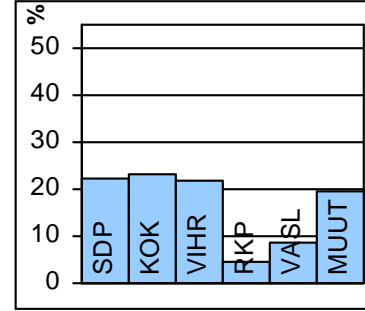
byggnadsbeståndet
building stock

Työpaikat



jobb
jobs

Kunnallisvaalit



kommunalvalen
municipal elections

TOIMITILARAKENNUKSET 1.1.2008

Verksamhetslokaler Business premises	kerrosala 1000 m2	%
Toimitilarakennukset yhteensä	1 252	
Liikerakennukset	676	54,0
Julkiset rakennukset	148	11,8
Teollisuus- ja varastorakennukset	220	17,6
Muut rakennukset	208	16,6

LASTEN PÄIVÄHOITO 2008

Barn dagvård Child day care	lkm	/100 lasta
Päiväkoteja	9	
Lapsia päiväkotihoidossa yhteensä	308	
Kokopäivähoidossa	297	60,6
Osapäivähoidossa	11	2,2
Kunnallinen perhepäivähoito		
Lapsia perhepäivähoidossa yhteensä	15	
Kokopäivähoidossa	15	3,1
Osapäivähoidossa	0	0,0
Lapsia koti/yks.hoidon tuen piirissä	137	

KOULUT 2009

Skolor Schools	kouluja	oppilaita
Suomenkielinen ala-aste	1	304
Suomenkielinen yläaste	0	0
Ruotsinkielinen ala-aste	0	0
Ruotsinkielinen yläaste	0	0
Lukio	2	1 087
Erikoiskoulut	0	0

KUNNALLISET TERVEYSPALVELUT 2008

Kommunal hälsovård Municipal health care	lkm	/asukas
Avohoitokäynnit yhteensä	215 540	8,5
Perusterveydenhuolto	177 390	7,0
Erikoissairaanhoito	38 150	1,5

SOSIAALIPALVELUT 2008

Socialservice Social welfare	lkm	/1000
Toimeentulotuen saajia	2 061	81,2
Lastensuojelun asiakkaat, 0-17v	83	68,5
Perheneuvoloiden asiakkaat, 0-17v	35	28,9

TYÖVOIMA 2008

Arbetskraft Labour force	%
Työttömyysaste	7,0
Pitkäaikaistyöttömyys	15,5
Nuorisotyöttömyysaste	1,8
Työllisyysaste (2007)	74,8

PALVELUPISTEET 2009

Service ställen Service places	lkm
Kirjasto	1
Terveysasema	1
Leikkipuisto	1
Uimahalli	0
Muu sisäliikuntatila (2007)	39
Urheilukenttä (2007)	0
Kirkko	1
Posti	2
KELA:n toimisto	1
Apteekki (2007)	4
Alko	1
Päivittäistavarakaupat (2007)	25
Muut vähittäiskaupat (2007)	202
Ravintolat ja kahvilat (2007)	130

ULKOILU 2009

Uterekreation Outdoor recreation	
Puistoa, ha (2007)	18
Metsää, ha (2007)	6
Uimaranta, kpl	0

LIIKENNE 2002-06

Trafic Traffic	
Jalankulkuonnettomuuksia keskimäärin/vuosi	9,4



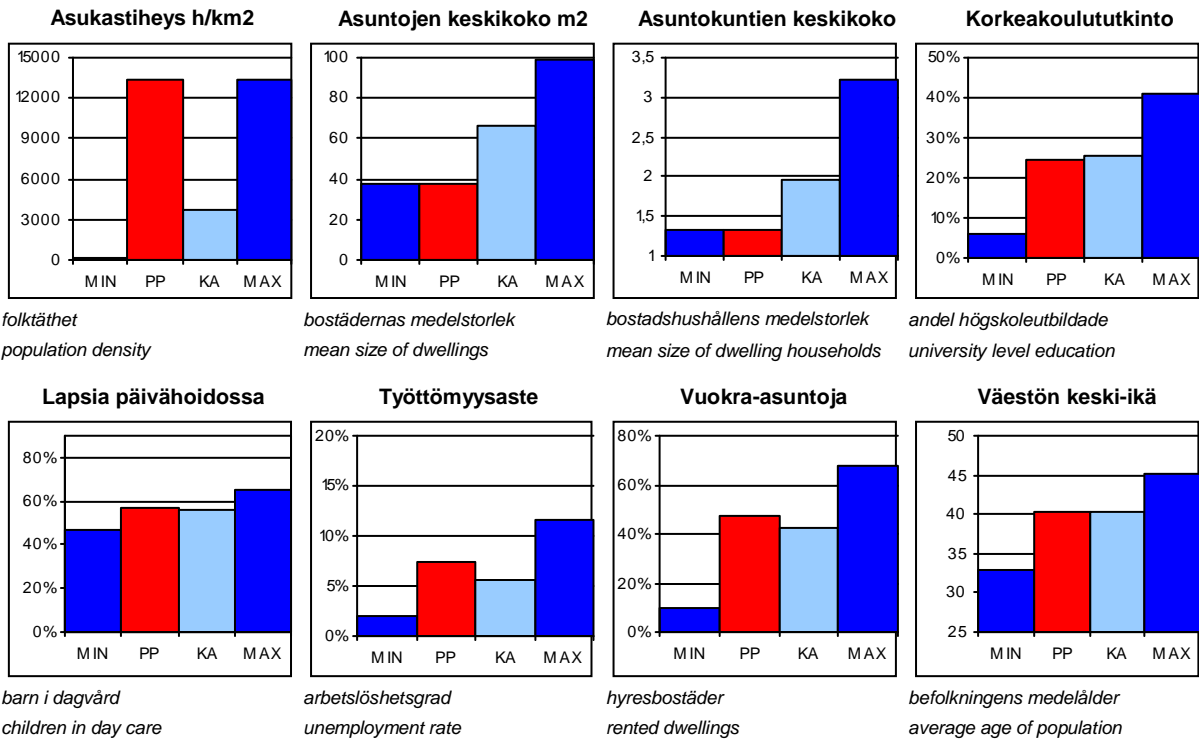
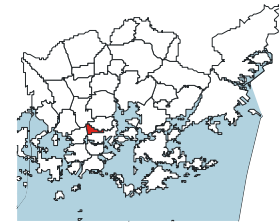
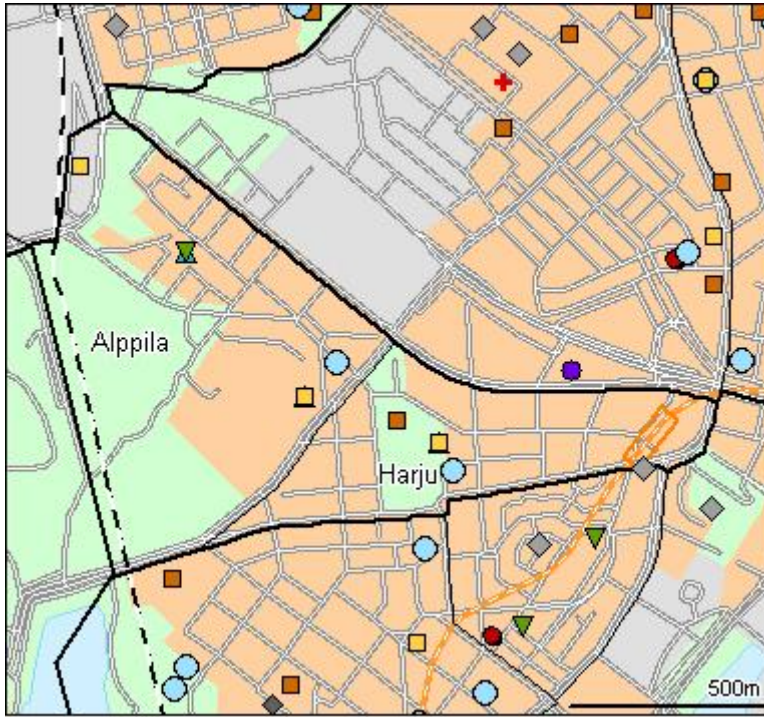
Helsinginkatu erottaa Harjun Kalliosta. Harju rakennettiin pääosin 1920- ja 1930-luvuilla työväen tiiviiksi asuinalueeksi. Sörnäisten metroaseman ympäristöä parannettiin 1980-luvulla ja viereinen ns. Kinaporin kortteli rakennettiin pääosin uudelleen. Harjussa on runsaasti pikkukauppoja ja ravintoloita. Kallion urheilupuisto on koko kantakaupungin tärkeä liikuntapaikka, koska Brahen kentällä on tekojää.

Alppilassa on vielä jäljellä muutamia alkuperäisiä puutaloja, joista useimmat on peruskorjattu. Kirstinkujan varrella on entisöity, vuonna 1910 valmistunut kunnallisten työväenasuntojen ryhmä pihapiireineen, osa alueesta on Työväenasuntomuseona. Alppilan yleisilme on Harjua vihreämpi, koska lähes puolet Alppilan pinta-alasta on puistoa. Alppilassa on valtakunnallisesti merkittävä turistikohte, Linnanmäen huvipuisto. Huvipuistossa oleville vesilinnoille suunnitellaan uutta käyttöä ja maan alle mahdollisesti muun muassa vapaa-ajantiloja.

Alppiharjun asunnot ovat pieniä, ja siksi alueella asuu erityisesti nuoria aikuisia. Lasten osuus väestöstä on Helsingin alhaisin.

ÅSHÖJDENS distrikt. Det tättbebyggda Ås, byggt på 1920- och 1930-talet, var först en arbetarstadsdel. Området har gott om små butiker och krogar. Berghälls idrottsplan har en av stadens konstisbanor öppna för allmänheten. I Alphyddan finns ännu några ursprungliga trähus, av vilka man restaurerat en grupp bostadshus byggda för kommunala arbetare år 1910. Det allmänna intrycket i Alphyddan är lägre och grönare än i Ås – nästan hälften av markytan är park. Alphyddan har också en av Finlands största turistattraktioner – nöjesfältet Borgbacken. Bostäderna i Alphyddan är mestadels små, och därför bor där många unga vuxna och många pensionärer. Området har minsta barnandelen i hela staden.

ALPPIHARJU. Densely built Harju sub-district is a former workers' area dating from the 1920s and 1930s, with plenty of small shops and restaurants. Kallio sports field has one of Helsinki's artificial skating rinks open to afternoon skaters. There are still a few of the original wooden houses remaining in Alppila, among others a group of houses built for municipal workers in 1910, which has been restored. The cityscape in Alppila is lower and greener than in Harju – almost half the area consists of parks. Alppila is also home to one of Finland's greatest tourist attractions, the Linnanmäki amusement park. Dwellings are small in Alppiharju, and the proportion of young adults and old people is great. The proportion of children is Helsinki's smallest.



PP = Peruspiirin arvo
KA = Kaupungin peruspiirien keskiarvo

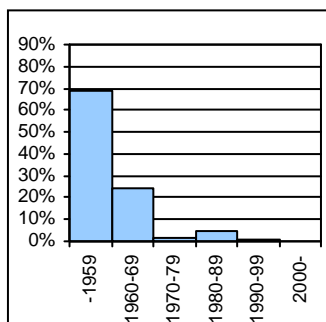
MIN = Peruspiirien pienin arvo
MAX = Peruspiirien suurin arvo

ALUEET Väestö 1.1.2009 Työpaikat 31.12.2005				
Områden District				
Alue		Maapinta-ala km2	Asukkaat	Työpaikat
121	Harju	0,27	7335	1282
122	Alppila	0,60	4261	1884
Yhteensä		0,87	11596	3166

ÄIDINKIELI JA KANSALAISSUUS 1.1.2009			
Modersmål och nationalitet		Mother tongue and nationality	
Suomenkieliset	10 469	90,3	%
Ruotsinkieliset	423	3,7	
Muunkieliset	704	6,1	
Ulkomaalaiset	603	5,2	
Ulkomaalaistaustaiset	884	7,6	
H:gissä syntyneitä	3 150	27,2	

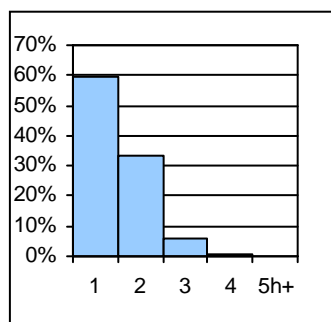
VÄESTÖN MUUTOKSET 2008			
Befolkningsförändringar		Vital statistics	
Syntyneet lkm	86	7,4	/ 1000 as.
Kuolleet lkm	110	9,5	
Muutto alueelle lkm	2 194	190,0	
Muutto alueelta lkm	2 477	214,5	

Asuntokannan ikä



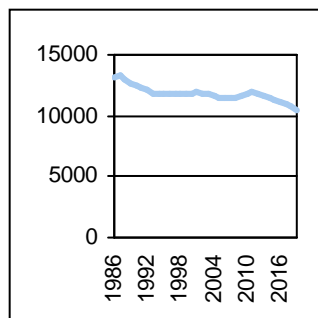
bostadsbeståndets ålder
age of dwelling stock

Huoneistotyytit



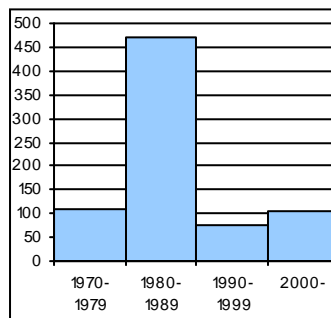
lägenhetstyper
types of dwellings

Väestö



befolkning
population

Asuntotuotanto



bostadsproduktion
housing production

ALUESUHDELUKUJA 1.1.2009	
Lokala tätheter Area ratios	
Asukkaita/km2	13 329
Työpaikkoja/km2	3 639
Kerrosala/ha	8 007

IKÄRAKENNE 1.1.2009			
Ålderstrukturen		Age structure	%
0-6 -vuotiaat	257	2,2	
7-15 -vuotiaat	132	1,1	
16-18 -vuotiaat	107	0,9	
19-24 -vuotiaat	1 619	14,0	
25-39 -vuotiaat	4 812	41,5	
40-64 -vuotiaat	3 254	28,1	
Yli 65 - vuotiaat	1 415	12,2	

PERHEET JA ASUNTOKUNNAT 1.1.2009	
Familjer och bostadshushåll	
Families and households	
Asuntokuntien lkm	8 750
Asuntokuntien keskipkoko	1,32
1-hengen asuntokuntia	6 482
Perheiden lkm	1 910
Lapsiperheiden lkm	433
Perheiden keskipkoko	2,20

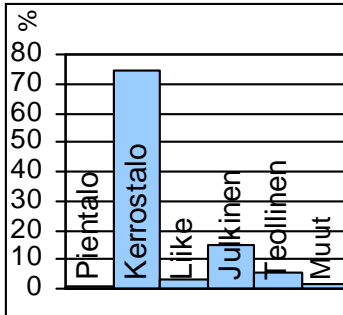
KOULUTUSASTE 31.12.2007			
Utbildningsgrad		Level of education	%
15 vuotta täyttäneiden lkm	11 154		
Enintään perusaste	2 867	25,7	
Keskiaaste	4 691	42,1	
Alin korkea-aste	869	7,8	
Korkeakoulututkinto	2 727	24,5	
Lukiota käyvät ja osuus 16-18-vuotiaista	62	59,0	

TULOTASO 2007	
Inkomster Income	
Tulot/asukas €	22 317
Tulot/yli 15-vuotiaat €	22 410
Tulot/asuntokunta €	29 275

ASUMISOLOT 31.12.2008	
Boende Housing	
Asuntojen keskipkoko m2	37,8
Asumisväljyys m2/asukas	28,8
Asumistiheys huonetta/henkilö	1,14

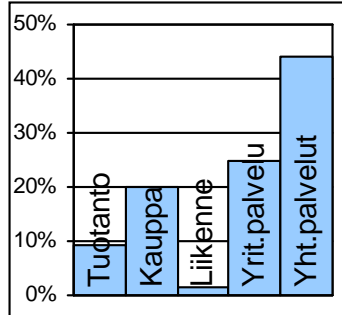
ASUNNOT 31.12.2008		
Bostäder Dwellings		%
Asuntoja yhteensä	9 645	
Pientaloasuntoja	59	0,6
Vuokra-asuntoja	4 591	47,6
Aravavuokra-asuntoja	437	4,5

Rakennuskanta



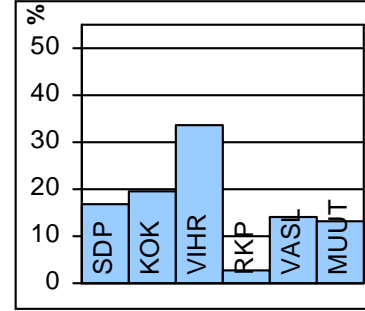
byggnadsbeståndet
building stock

Työpaikat



jobb
jobs

Kunnallisvaalit



kommunalvalen
municipal elections

TOIMITILARAKENNUKSET 1.1.2008

Verksamhetslokaler Business premises	kerrosala 1000 m2	%
Toimitilarakennukset yhteensä	166	
Liikerakennukset	20	12,0
Julkiset rakennukset	101	60,8
Teollisuus- ja varastorakennukset	33	19,9
Muut rakennukset	12	7,2

LASTEN PÄIVÄHOITO 2008

Barn dagvård Child day care	lkm	/100 lasta
Päiväkoteja	3	
Lapsia päiväkotihoidossa yhteensä	111	
Kokopäivähoidossa	107	57,2
Osapäivähoidossa	4	2,1
Kunnallinen perhepäivähoito		
Lapsia perhepäivähoidossa yhteensä	12	
Kokopäivähoidossa	12	6,4
Osapäivähoidossa	0	0,0
Lapsia koti/yks.hoidon tuen piirissä	56	

KOULUT 2009

Skolor Schools	kouluja	oppilaita
Suomenkielinen ala-aste	2	295
Suomenkielinen yläaste	2	669
Ruotsinkielinen ala-aste	1	30
Ruotsinkielinen yläaste	1	190
Lukio	1	434
Erikoiskoulut	0	0

KUNNALLISET TERVEYSPALVELUT 2008

Kommunal hälsovård Municipal health care	lkm	/asukas
Avohoitokäynnit yhteensä	103 496	8,9
Perusterveydenhuolto	84 374	7,3
Erikoissairaanhoido	19 122	1,6

SOSIAALIPALVELUT 2008

Socialservice Social welfare	lkm	/1000
Toimeentulotuen saajia	1 143	98,6
Lastensuojelun asiakkaat, 0-17v	29	64,6
Perheneuvoloiden asiakkaat, 0-17v	10	22,3

TYÖVOIMA 2008

Arbetskraft Labour force	%
Työttömyysaste	7,4
Pitkäaikaistyöttömyys	14,0
Nuorisotyöttömyysaste	2,6
Työllisyysaste (2007)	74,0

PALVELUPISTEET 2009

Serviceställen Service places	lkm
Kirjasto	0
Terveysasema	0
Leikki puisto	1
Uimahalli	1
Muu sisäliikuntatila (2007)	21
Urheilukenttä (2007)	1
Kirkko	1
Posti	0
KELA:n toimisto	0
Apteekki (2007)	3
Alko	1
Päivittäistavarakaupat (2007)	6
Muut vähittäiskaupat (2007)	51
Ravintolat ja kahvilat (2007)	53

ULKOILU 2009

Uterekreation Outdoor recreation	lkm
Puistoa, ha (2007)	15
Metsää, ha (2007)	9
Uimaranta, kpl	0

LIIKENNE 2002-06

Trafic Traffic	keskimäärin/vuosi
Jalankulkuonnettomuuksia	6,4



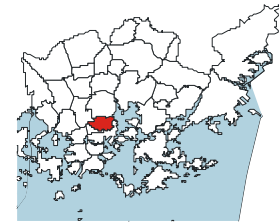
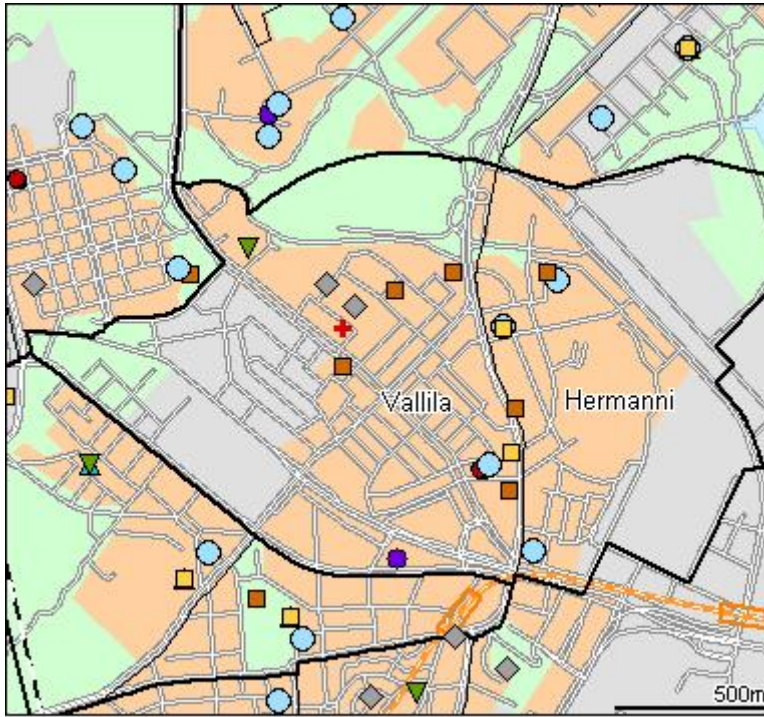
Puu-Vallila rakennettiin vuosina 1910–27 ja se oli aikansa rakentamishanteiden malliesimerkki. Alue saneerattiin 1980-luvulla, ja miljöö on säilynyt yhtenäisenä. Vallilan muissakin osissa toteutettiin rakennustaiteellisia ja sosiaalisia ihanteita, muun muassa Koneen ja Silta Oy:n suuri umpikortteli. Vallilassa on työväenasuntoalueiden yleisen luonteen mukaisesti pääosin vain pieniä asuntoja. Lasten ja varsinkin koululaisten määrä vähentyi 1980-luvulle asti. Vallilan peruspiiriin kuuluva Hermannin oli villisti kasvava tiivis puutaloalue 1890-luvulla. Alue sai nimensä Kumpulan kartanon omistajan Herman Standertskjöld-Nordenstamin mukaan. Nykyinen Hermannin on rakennettu 1950- ja 1960-luvuilla kokonaan uudestaan ja vanhoista puutaloista on vain muutama jäljellä.

Vallilan teollisuusalue on kokenut suuren muutoksen, kun teollisuustyöpaikkojen osuus on vähentynyt kolmannekseen 1970-luvun alkuun verrattuna ja tilalle on noussut rahoituksen ja erityisesti tietoliikenteen toimitiloja. Aleksis Kivenkatuun rajoittuvan Pasilan konepajan alueen teollisuuskortteli muutetaan asuin- ja toimitilakäyttöön. Historiallisesti arvokkaat rakennukset suojellaan kaavalla. Ensimmäiset asunnot valmistuivat joulukuussa 2007. Alueelle muuttaa kaikkiaan 2 500 asukasta, rakentaminen jatkuu vuoteen 2016.

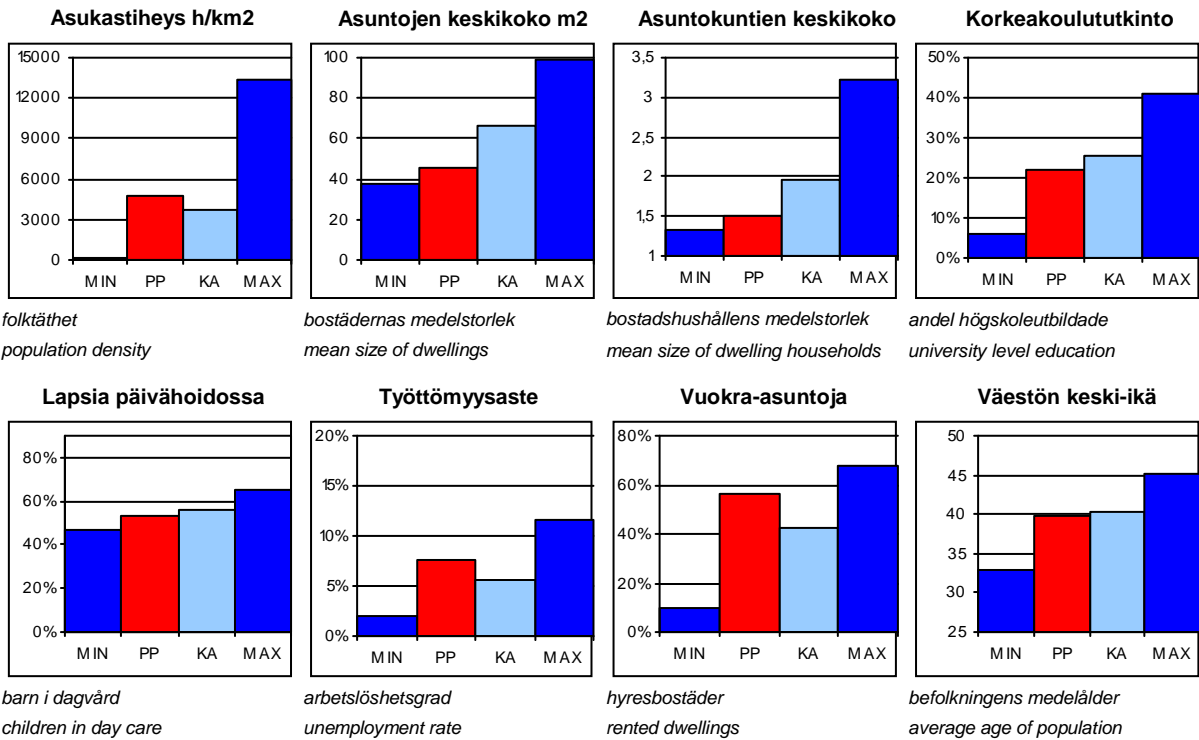
Hämeentien ja Mäkelänkadun risteuksen tuntumaan rakentuu puistomaiseen ympäristöön kaupunkimainen asuinalue. Paikalla olivat aiemmin Valtion eläinlääkintä- ja elintarvikelaitokset, jotka muuttivat Viikkiin vuonna 2006. Entinen eläinlääketieteellinen korkeakoulu, muun muassa pieneläinklinikka, purettiin ja tilalle rakennetaan asuinrakennuksia. Nykyinen Hermannin vehreys säilyy osittain, koska uudisrakennukset hyödyntävät purettavien rakennusten sijaintia ja kunnioittavat vanhaa puustoa. Etelä-Hermannin alue valmistuu vuoden 2012 tienoilla, jolloin siellä asuu noin 2 500 uutta asukasta.

Till VALLGÅRDS distrikt hör bostadsområdena Hermanstad och Vallgård, med stora arbetsplatsområden. De ursprungliga trähusen i Hermanstad har med tiden nästan helt ersatts med nya byggnader. Trä-Vallgård, som byggdes 1910–27 och var ett mönster för sin tids byggnadsideal, sanerades på 1980-talet, och miljön förblev enhetlig och intakt. Hermanstad utvidgas efter hand mot stranden. Vallgård's industriområde håller delvis på att ändras om: Fredriksbergs mekaniska verkstadsområde görs om till bostäder och affärs- och kontorslokaler, och de historiskt värdefulla byggnaderna fredas i stadsplanen.

VALLILA district comprises the residential blocks of Hermannin and Vallila, with large job areas. Today's Hermannin has been almost totally rebuilt, and only a few of the original wooden houses are left. Wooden Puu-Vallila, built in 1910–27, is a model example of Finnish construction ideals of that time. It was restored in the 1980s, and the milieu has remained intact. Vallila has mainly small dwellings, and the number of children decreased dramatically up until the 1980s. Hermannin is gradually enlarged towards the shore. In Vallila, the grounds of the VR State Railways' mechanical engineering depot have been and are being converted for housing and business premises, and historically valuable buildings are preserved.



- Päiväkoti
- Leikkiapuisto
- Koulu, ala-aste
- Koulu, yläaste
- Koulu, lukio
- Erikois- ja yksityiskoulu
- Nuorisotila
- Kirjasto
- Kulttuurikeskus
- Terveyskeskussairaala
- Terveysasema
- Kallio väestösuoja
- Yleinen väestösuoja



PP = Peruspiirin arvo
KA = Kaupungin peruspiirien keskiarvo

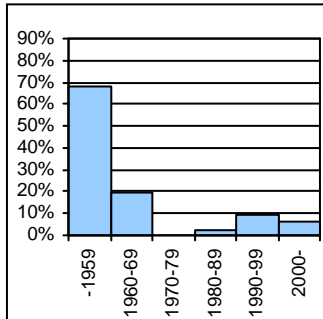
MIN = Peruspiirien pienin arvo
MAX = Peruspiirien suurin arvo

ALUEET Väestö 1.1.2009 Työpaikat 31.12.2005				
Områden District				
Alue		Maapinta-ala km2	Asukkaat	Työpaikat
210	Hermanni	1,06	3825	3631
220	Vallila	1,30	7531	17176
Yhteensä		2,36	11356	20807

ÄIDINKIELI JA KANSALAISSUUS 1.1.2009			
Modersmål och nationalitet Mother tongue and nationality			
Suomenkieliset	10 134	89,2	%
Ruotsinkieliset	472	4,2	
Muunkieliset	750	6,6	
Ulkomaalaiset	521	4,6	
Ulkomaalaistaustaiset	848	7,5	
H:gissä syntyneitä	3 971	35,0	

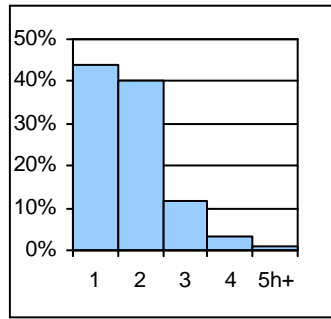
VÄESTÖNMUUTOKSET 2008			
Befolkningsförändringar Vital statistics			
Syntyneet lkm	134	12,1	/ 1000 as.
Kuolleet lkm	76	6,9	
Muutto alueelle lkm	2 281	205,7	
Muutto alueelta lkm	2 106	189,9	

Asuntokannan ikä



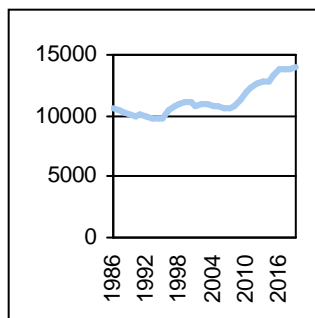
bostadsbeståndets ålder
age of dwelling stock

Huoneistotyytit



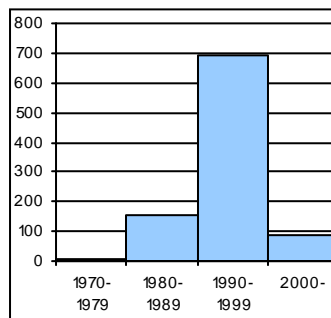
lägenhetstyper
types of dwellings

Väestö



befolkning
population

Asuntotuotanto



bostadsproduktion
housing production

ALUESUHDELUKUJA 1.1.2009	
Lokala tätheter Area ratios	
Asukkaita/km2	4 812
Työpaikkoja/km2	8 817
Kerrosala/ha	6 603

IKÄRAKENNE 1.1.2009		
Ålderstrukturen Age structure %		
0-6 -vuotiaat	495	4,4
7-15 -vuotiaat	411	3,6
16-18 -vuotiaat	186	1,6
19-24 -vuotiaat	1 431	12,6
25-39 -vuotiaat	4 007	35,3
40-64 -vuotiaat	3 441	30,3
Yli 65 - vuotiaat	1 385	12,2

PERHEET JA ASUNTOKUNNAT 1.1.2009	
Familjer och bostadshushåll	
Families and households	
Asuntokuntien lkm	7 341
Asuntokuntien keskipkoko	1,51
1-hengen asuntokuntia	4 652
Perheiden lkm	2 355
Lapsiperheiden lkm	842
Perheiden keskipkoko	2,37

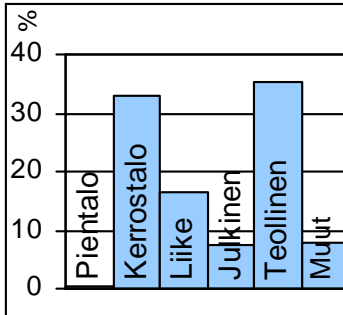
KOULUTUSASTE 31.12.2007		
Utbildningsgrad Level of education %		
15 vuotta täyttäneiden lkm	10 024	
Enintään perusaste	2 855	28,5
Keskiaste	4 208	42,0
Alin korkea-aste	747	7,5
Korkeakoulututkinto	2 214	22,1
Lukiota käyvät ja osuus 16-18-vuotiaista	74	48,4

TULOTASO 2007	
Inkomster Income	
Tulot/asukas €	21 037
Tulot/yli 15-vuotiaat €	20 955
Tulot/asuntokunta €	31 491

ASUMISOLOT 31.12.2008	
Boende Housing	
Asuntojen keskipkoko m2	45,5
Asumisväljyys m2/asukas	30,3
Asumistiheys huonetta/henk	1,18

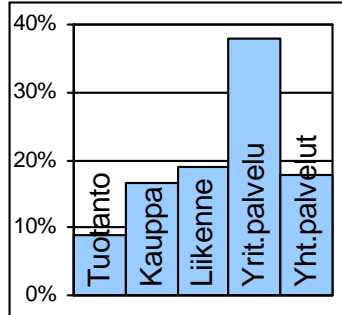
ASUNNOT 31.12.2008		
Bostäder Dwellings %		
Asuntoja yhteensä	7 982	
Pientaloasuntoja	34	0,4
Vuokra-asuntoja	4 478	56,1
Aravavuokra-asuntoja	2 319	29,1

Rakennuskanta



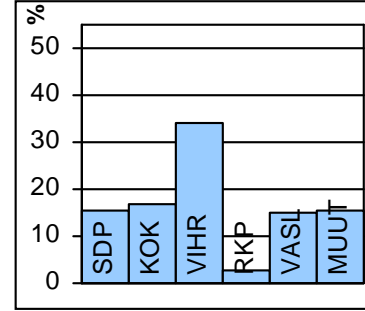
byggnadsbeståndet
building stock

Työpaikat



jobb
jobs

Kunnallisvaalit



kommunalvalen
municipal elections

TOIMITILARAKENNUKSET 1.1.2008

Verksamhetslokaler Business premises	kerrosala 1000 m2	%
Toimitilarakennukset yhteensä	1 110	
Liikerakennukset	222	20,0
Julkiset rakennukset	119	10,7
Teollisuus- ja varastorakennukset	600	54,1
Muut rakennukset	170	15,3

TYÖVOIMA 2008

Arbetskraft Labour force	%
Työttömyysaste	7,6
Pitkäaikaistyöttömyys	18,2
Nuorisotyöttömyysaste	2,4
Työllisyysaste (2007)	71,1

LASTEN PÄIVÄHOITO 2008

Barn dagvård Child day care	lkm	/100 lasta
Päiväkoteja	5	
Lapsia päiväkotihoidossa yhteensä	205	
Kokopäivähoidossa	195	53,4
Osapäivähoidossa	10	2,7
Kunnallinen perhepäivähoito		
Lapsia perhepäivähoidossa yhteensä	5	
Kokopäivähoidossa	5	1,4
Osapäivähoidossa	0	0,0
Lapsia koti/yks.hoidon tuen piirissä	129	

PALVELUPISTEET 2009

Service ställen Service places	lkm
Kirjasto	1
Terveysasema	1
Leikki puisto	1
Uimahalli	1
Muu sisäliikuntatila (2007)	14
Urheilukenttä (2007)	0
Kirkko	1
Posti	1
KELA:n toimisto	0
Apteekki (2007)	1
Alko	0
Päivittäistavarakaupat (2007)	10
Muut vähittäiskaupat (2007)	62
Ravintolat ja kahvilat (2007)	60

KOULUT 2009

Skolor Schools	kouluja	oppilaita
Suomenkielinen ala-aste	1	216
Suomenkielinen yläaste	0	0
Ruotsinkielinen ala-aste	0	0
Ruotsinkielinen yläaste	0	0
Lukio	1	850
Erikoiskoulut	0	0

ULKOILU 2009

Uterekreation Outdoor recreation	
Puistoa, ha (2007)	20
Metsää, ha (2007)	3
Uimaranta, kpl	0

KUNNALLISET TERVEYSPALVELUT 2008

Kommunal hälsovård Municipal health care	lkm	/asukas
Avohoitokäynnit yhteensä	109 091	9,6
Perusterveydenhuolto	89 980	7,9
Erikoissairaanhoito	19 111	1,7

LIIKENNE 2002-06

Trafic Traffic	
Jalankulkuonnettomuuksia keskimäärin/vuosi	7,0

SOSIAALIPALVELUT 2008

Socialservice Social welfare	lkm	/1000
Toimeentulotuen saajia	1 038	91,4
Lastensuojelun asiakkaat, 0-17v	141	137,0
Perheneuvoloiden asiakkaat, 0-17v	26	25,3



Pasilan konepajan rakentaminen 1900-luvun alussa suuntasi kaupungin kasvua Pasilan suuntaan. Eliel Saarisen vuoden 1918 "Suur-Helsingin asemakaavan ehdotuksessa" esitettiin vastavalmistuneen Helsingin rautatieaseman toimintojen siirtämistä Pasilaan ja tiivistä kaupunkirakennetta aseman molemmille puolille. Suunnitelma ei tuolloin toteutunut, mutta ajatus Pasilan rakentamisesta jäi itämään. Puutaloalue purettiin 1970-luvun lopussa Länsi-Pasilassa uusien asuntoalueiden tieltä, ja jokunen puutalo säästettiin muistona menneen ajan ilmeestä.

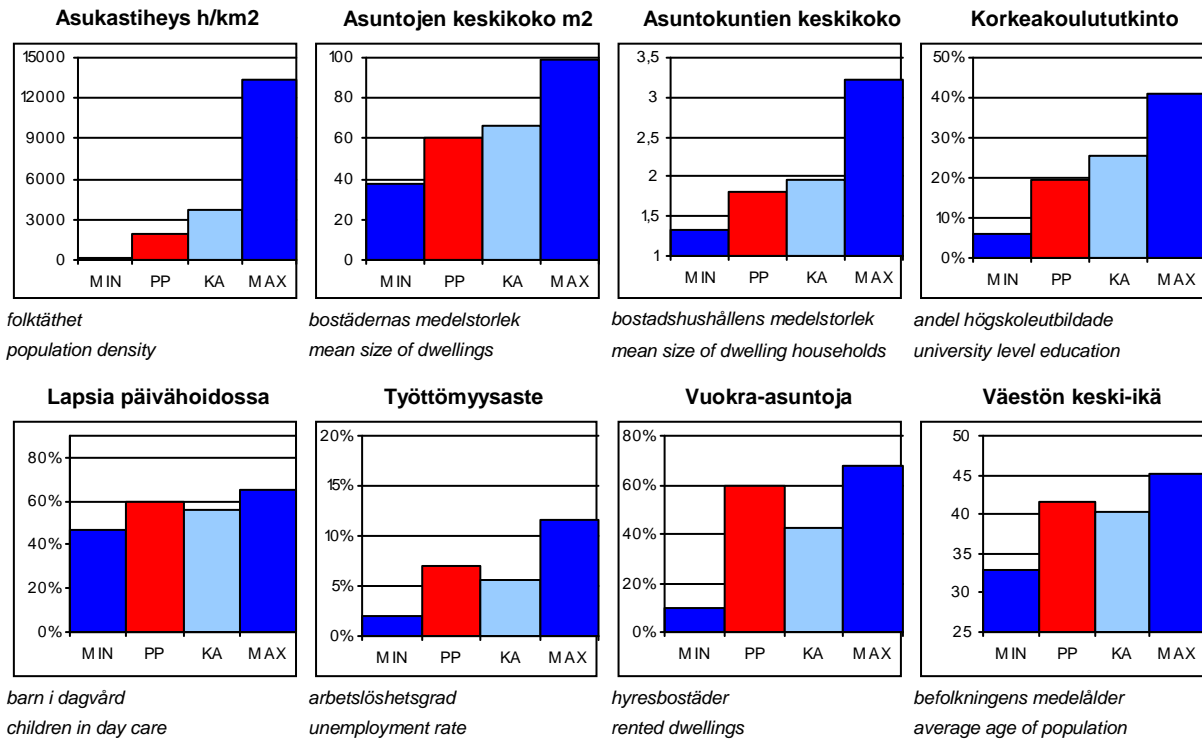
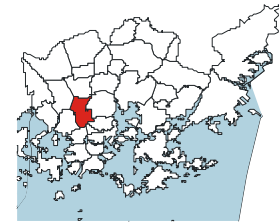
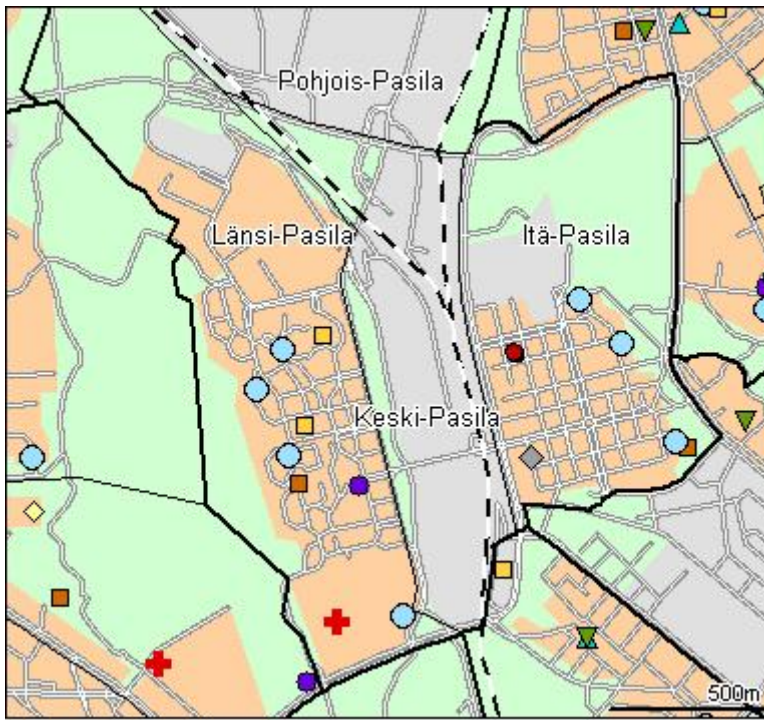
Itä-Pasila rakennettiin 1960-luvun lopun tekniikkaa ihannoivassa hengessä: jalankulku ja moottoriliikenne omille tasoilleen ja rakentaminen oli massiivista. Toimitilaa syntyi runsaasti, ja monet virastot ja yritykset muuttivat keskustasta Itä-Pasilaan. Länsi-Pasilassa asuntokorttelit rakennettiin yhdennäköisemmiksi ja matalammiksi kuin Itä-Pasilassa, vaikka Länsi-Pasila on tehokkaasti rakennettu. Keskuspuiston välitön läheisyys tekee alueesta lapsiperheille sopivan.

Pasilan alueella asuu noin 8 300 ihmistä ja työpaikkoja on yli 26 000, kuten muun muassa Helsingin Messukeskus, Pasilan tv- ja radiokeskittymä, urheilu- ja viihdekeskus Hartwall Areena, pääkirjasto ja poliisitalo. Ilmala on muuttumassa kaupunkimaiseksi media- ja yritystoiminnan alueeksi ja asuinalueeksi. Rakentaminen on käynnistynyt Ilmalassa ripeästi, ja rakennuskanta kaksinkertaistuu noin kymmenen vuoden kuluessa. Tulevaisuudessa Ilmalan ratapihan ja Keskuspuiston välinen alue muuttuu asuinalueeksi, kun nykyiset varikko- ja varastotoiminnot siirtyvät muualle.

Keski-Pasilaa kehitetään urbaaniksi työ-, palvelu- ja asuinalueeksi. Keski-Pasilan rakentamisen tavoitteena on yhdistää rata-alueen jakama Itä- ja Länsi-Pasila ja luoda alueesta Pasilan keskus. Keski-Pasilan rakentaminen käynnistyy aikaisintaan vuonna 2015.

Det nuvarande BÖLE gestaltades redan i Eliel Saarins stadsplaneförslag för Stor-Helsingfors av år 1918, där Järnvägsstationen skulle flyttas till Böle med ett tätt stadssamhälle på var sida. Östra Böle byggdes på 1960-talet enligt principen att skilja fotgängartrafik och motortafik från varandra. Massiva kontorsbyggnader och bostadshus står här i bästa sämja. Bostadshusen som på 1980-talet byggdes i Västra Böle blev mindre och mera varierade. Mellersta Böle planeras bli ett område för affärer, kontor, förvaltning och service samt boende. Målet är att förena Östra och Västra Böle, som skiljs åt av bangården, och att skapa ett localcentrum i området. Böle har 26 000 jobb, och är ett alternativ till arbetsplatsområdena i affärscentrum.

Today's PASILA was already shaped in Eliel Saarinen's 1918 town plan for a Greater Helsinki, which suggested that the central railway station be moved to Pasila, with densely built areas on both sides of the railway. Itä-Pasila was built according to a pattern where pedestrian zones are separated from motor vehicle zones. The area has a mixture of large office buildings and residential blocks of flats. In Länsi-Pasila, residential blocks of flats were built in the 1980s, but with smaller-scale architecture. The goal is to unite Itä-Pasila and Länsi-Pasila, which are separated by the rail yard, into a large local centre. With around 26,000 jobs today, Pasila competes with the main city centre as a location for business.



PP = Peruspiirin arvo
KA = Kaupungin peruspiirien keskiarvo

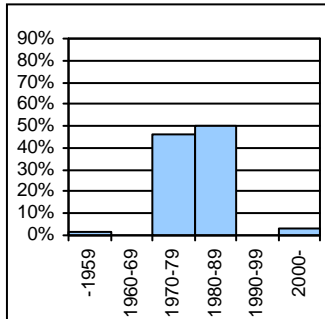
MIN = Peruspiirien pienin arvo
MAX = Peruspiirien suurin arvo

ALUEET Väestö 1.1.2009 Työpaikat 31.12.2005				
Områden District				
Alue		Maapinta-ala km2	Asukkaat	Työpaikat
171	Länsi-Pasila	1,15	4368	10602
172	Pohjois-Pasila	2,02	0	5543
173	Itä-Pasila	0,92	3868	9748
174	Keski-Pasila	0,20	140	379
Yhteensä		4,29	8376	26272

ÄIDINKIELI JA KANSALAISSUUS 1.1.2009		
Modersmål och nationalitet Mother tongue and nationality		
Suomenkieliset	6 947	82,9 %
Ruotsinkieliset	314	3,8
Muunkieliset	1 115	13,3
Ulkomaalaiset	717	8,6
Ulkomaalaistaustaiset	1 050	12,5
H:gissä syntyneitä	2 908	34,7

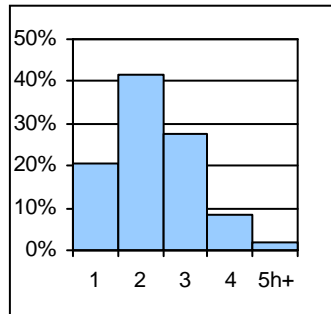
VÄESTÖNMUUTOKSET 2008		
Befolkningsförändringar Vital statistics		
Syntyneet lkm	82	9,8 / 1000 as.
Kuolleet lkm	83	10,0
Muutto alueelle lkm	1 143	137,3
Muutto alueelta lkm	1 242	149,2

Asuntokannan ikä



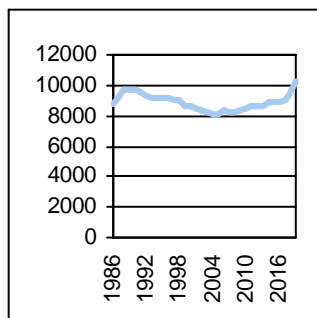
bostadsbeståndets ålder
age of dwelling stock

Huoneistotyytit



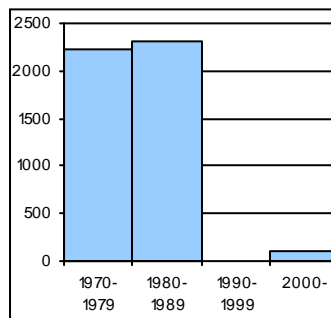
lägenhetstyper
types of dwellings

Väestö



befolkning
population

Asuntotuotanto



bostadsproduktion
housing production

ALUESUHDELUKUJA 1.1.2009	
Lokala tätheter Area ratios	
Asukkaita/km2	1 952
Työpaikkoja/km2	6 124
Kerrosala/ha	3 582

IKÄRAKENNE 1.1.2009		
Ålderstrukturen Age structure %		
0-6 -vuotiaat	458	5,5
7-15 -vuotiaat	502	6,0
16-18 -vuotiaat	213	2,5
19-24 -vuotiaat	1 126	13,4
25-39 -vuotiaat	1 838	21,9
40-64 -vuotiaat	2 922	34,9
Yli 65 - vuotiaat	1 317	15,7

PERHEET JA ASUNTOKUNNAT 1.1.2009	
Familjer och bostadshushåll Families and households	
Asuntokuntien lkm	4 524
Asuntokuntien keskipkoko	1,82
1-hengen asuntokuntia	2 193
Perheiden lkm	2 004
Lapsiperheiden lkm	870
Perheiden keskipkoko	2,51

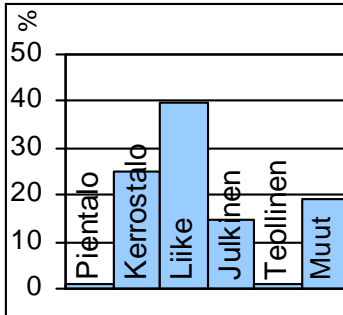
KOULUTUSASTE 31.12.2007		
Utbildningsgrad Level of education %		
15 vuotta täyttäneiden lkm	7 353	
Enintään perusaste	2 473	33,6
Keskiaste	2 755	37,5
Alin korkea-aste	706	9,6
Korkeakoulututkinto	1 419	19,3
Lukiota käyvät ja osuus 16-18-vuotiaista	110	51,2

TULOTASO 2007	
Inkomster Income	
Tulot/asukas €	20 092
Tulot/yli 15-vuotiaat €	21 595
Tulot/asuntokunta €	36 464

ASUMISOLOT 31.12.2008	
Boende Housing	
Asuntojen keskipkoko m2	60,0
Asumisväljyys m2/asukas	33,0
Asumistiheys huonetta/henkilö	1,26

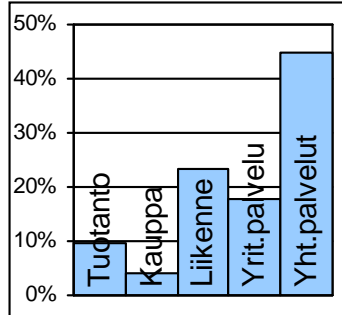
ASUNNOT 31.12.2008		
Bostäder Dwellings %		
Asuntoja yhteensä	4 721	
Pientaloasuntoja	23	0,5
Vuokra-asuntoja	2 796	59,2
Aravavuokra-asuntoja	2 311	49,0

Rakennuskanta



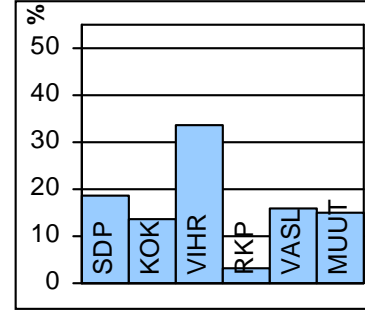
byggnadsbeståndet
building stock

Työpaikat



jobb
jobs

Kunnallisvaalit



kommunalvalen
municipal elections

TOIMITILARAKENNUKSET 1.1.2008

Verksamhetslokaler Business premises	kerrosala 1000 m2	%
Toimitilarakennukset yhteensä	1 173	
Liikerakennukset	670	57,1
Julkiset rakennukset	218	18,6
Teollisuus- ja varastorakennukset	18	1,5
Muut rakennukset	266	22,7

LASTEN PÄIVÄHOITO 2008

Barn dagvård Child day care	lkm	/100 lasta
Päiväkoteja	8	
Lapsia päiväkotihoidossa yhteensä	232	
Kokopäivähoidossa	226	59,9
Osapäivähoidossa	6	1,6
Kunnallinen perhepäivähoito		
Lapsia perhepäivähoidossa yhteensä	13	
Kokopäivähoidossa	13	3,4
Osapäivähoidossa	0	0,0
Lapsia koti/yks.hoidon tuen piirissä	127	

KOULUT 2009

Skolor Schools	kouluja	oppilaita
Suomenkielinen ala-aste	1	84
Suomenkielinen yläaste	0	0
Ruotsinkielinen ala-aste	0	0
Ruotsinkielinen yläaste	0	0
Lukio	0	0
Erikoiskoulut	0	0

KUNNALLISET TERVEYSPALVELUT 2008

Kommunal hälsovård Municipal health care	lkm	/asukas
Avohoitokäynnit yhteensä	79 656	9,5
Perusterveydenhuolto	65 147	7,8
Erikoissairaanhoito	14 509	1,7

SOSIAALIPALVELUT 2008

Socialservice Social welfare	lkm	/1000
Toimeentulotuen saajia	982	117,2
Lastensuojelun asiakkaat, 0-17v	216	196,4
Perheneuvoloiden asiakkaat, 0-17v	32	29,1

TYÖVOIMA 2008

Arbetskraft Labour force	%
Työttömyysaste	7,1
Pitkäaikaistyöttömyys	17,2
Nuorisotyöttömyysaste	3,0
Työllisyysaste (2007)	65,2

PALVELUPISTEET 2009

Serviceställen Service places	lkm
Kirjasto	1
Terveysasema	0
Leikkipuisto	2
Uimahalli	0
Muu sisäliikuntatila (2007)	15
Urheilukenttä (2007)	1
Kirkko	1
Posti	3
KELA:n toimisto	0
Apteekki (2007)	2
Alko	1
Päivittäistavarakaupat (2007)	5
Muut vähittäiskaupat (2007)	27
Ravintolat ja kahvilat (2007)	59

ULKOILU 2009

Uterekreation Outdoor recreation	
Puistoa, ha (2007)	15
Metsää, ha (2007)	17
Uimaranta, kpl	0

LIIKENNE 2002-06

Trafic Traffic	
Jalankulkuonnettomuuksia keskimäärin/vuosi	5,0



Vanhakaupunki on saanut nimensä siitä, että Vantaanjoen suulle perustettiin alkuperäinen Helsinki vuonna 1550. Täältä kaupunki siirrettiin nykyiselle paikalleen Vironniemelle 1640. Vanhasta asutuksesta on vain arkeologisia löytöjä. Nykyään alueella on muun muassa kaupungin ensimmäisen vesilaitoksen tuotantorakennuksia. Niihin sijoittuu esimerkiksi Tekniikan museo.

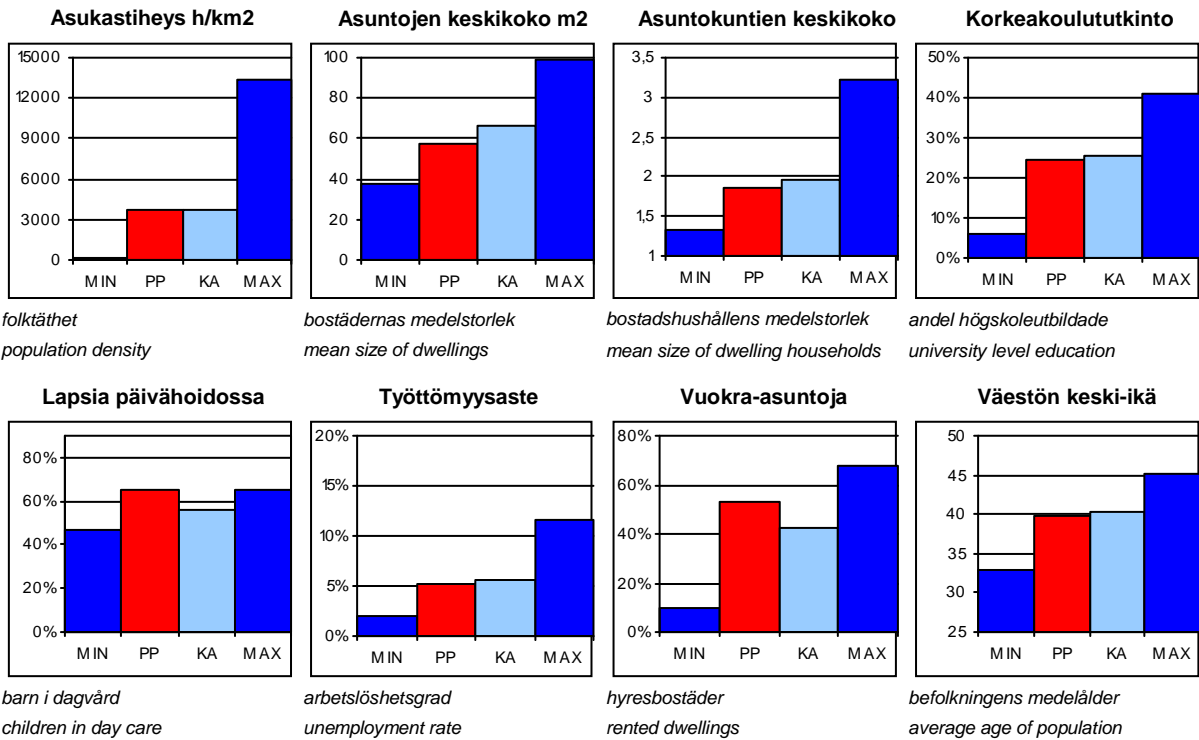
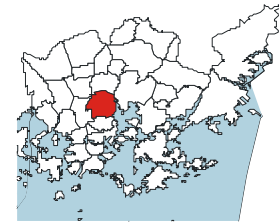
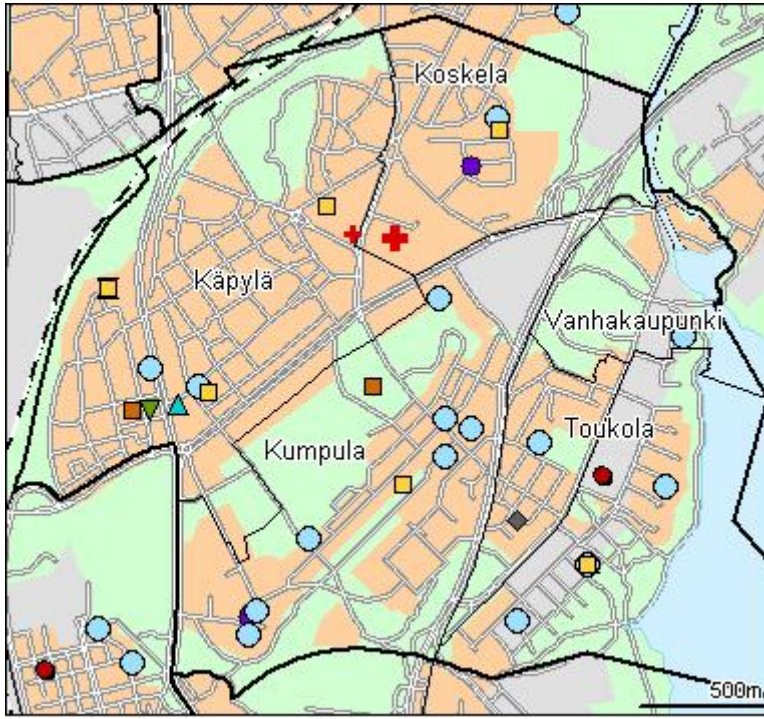
Toukola on pääosin 1920- ja 1930-luvuilla rakennettua puutaloaluetta, jota reunustavat Hämeentien varrelle 1950-luvulla rakennetut kerrostalot. Arabian posliinitehdas on tehdasalueen tehtaista vanhin ja kuuluisin. Tehdas rakennutti joukon huvilamaisia työväenasuntoja. Kumpulän vanhaa puutaloaluetta ovat täydentäneet viime vuosina muun muassa yliopiston laitokset.

Puu-Käpylä rakennettiin 1920-luvulla työväen "huvila-alueeksi". Perusparannettua aluetta pidetään arkkitehtonisesti parhaana puutaloalueena Helsingissä. Taivaskalliolla näkee edelleen yhden Helsingin ilmapuolustuksen tärkeistä tykkipattereista. 1930-luvun funkisalue Olympiakylä ja vastapäinen vuoden 1952 Olympialaisiin valmistunut Kisakylä ovat uudempaa asutusta Käpylässä. Koskelan omakotialuetta alettiin rakentaa 1930-luvun lopulla, ja kerrostalot on rakennettu 1960- ja 1970-luvuilla.

Arabianrannan noin 7 500 asukkaan asuntoalueen rakentaminen jatkuu vuoteen 2012 asti. Asuinalue sijaitsee Arabian taideteollisuuskeskuksen vieressä, jonka ytimeen kuuluvat Hackman, Taideteollinen korkeakoulu ja Pop & Jazz Konservatorio. Niiden ympärille muodostuu taideteollisuus-alan yritysten työpaikkakeskittymä. Rantaan on rakennettu koko kaupunginosan laajuinen puistoalue.

GAMMELSTADEN vid Vanda ås mynning är stället där Helsingfors grundlades år 1550. Nu kantas forsen av gamla industribyggnader med bl. a. ett museum för teknik. I Majstad ligger den berömda Arabia porslinsfabrik. Trähusområdet i Gumtäkt har under senare år byggts ut bl. a. med universitetets institutioner. Trä-Kottby, byggt på 1920-talet, anses vara Helsingfors arkitektoniskt bästa trähusområde. I Kottby finns Olympiabyn, ett bostadsområde byggt på 1930-talet inför de olympiska spelen. Vid Majstadsstranden byggs det nya bostadsområdet Arabiastranden för ca. 7 500 invånare, och bostadsbyggandet fortsätter till år 2012. Området ligger intill konstindustricentret i Arabia.

VANHAKAUPUNKI at the mouth of river Vantaa is the place where Helsinki was originally founded by Swedish king Gustav Vasa in 1550. Today, the rapids are rimmed with old buildings including a museum of technology. In Toukola lies the famous old Arabia china factory. In Kumpula, the University of Helsinki has built new premises. Puu-Käpylä is considered Helsinki's architecturally most interesting wooden house area. The Olympic Village, a district built in the 1930s for accommodation during the Olympics, lies in Käpylä. Near the waterfront in Toukolanranta, the Arabianranta housing area for around 7,500 inhabitants is being built, and construction will continue up until 2012. The area lies next to the Arabia Centre for arts, crafts and design.



PP = Peruspiirin arvo
 KA = Kaupungin peruspiirien keskiarvo

MIN = Peruspiirien pienin arvo
 MAX = Peruspiirien suurin arvo

ALUEET Väestö 1.1.2009 Työpaikat 31.12.2005

Områden District

Alue	Maapinta-ala km2	Asukkaat	Työpaikat
230 Toukola	0,94	1426	2564
240 Kumpula	1,53	3829	2229
250 Käpylä	1,82	7650	2607
260 Koskela	0,77	3304	1381
270 Vanhakaupunki	0,32	217	1024
Yhteensä	5,38	16426	9805

ÄIDINKIELI JA KANSALAISSUUS 1.1.2009

Modersmål och nationalitet Mother tongue and nationality

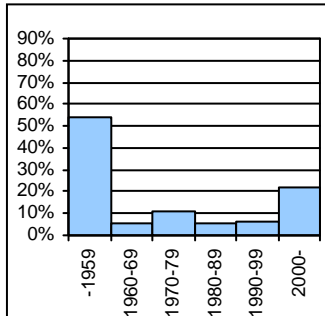
Suomenkieliset	17 781	89,0 %
Ruotsinkieliset	1 028	5,2
Muunkieliset	1 164	5,8
Ulkomaalaiset	836	4,2
Ulkomaalaistaustaiset	1 329	6,7
H:gissä syntyneitä	8 999	45,1

VÄESTÖNMUUTOKSET 2008

Befolkningsförändringar Vital statistics

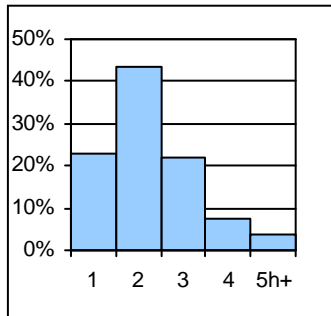
Syntyneet lkm	255	12,9 / 1000 as.
Kuolleet lkm	208	10,5
Muutto alueelle lkm	3 106	157,2
Muutto alueelta lkm	2 882	145,9

Asuntokannan ikä



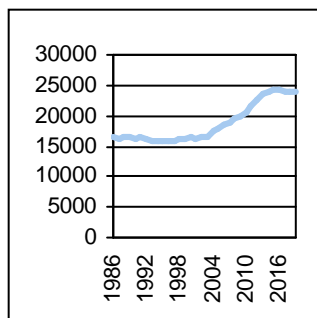
bostadsbeståndets ålder
age of dwelling stock

Huoneistotyytit



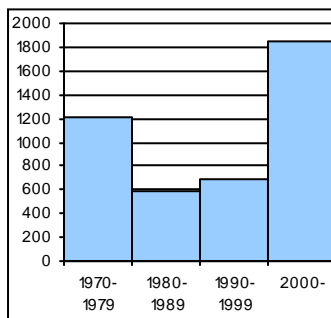
lägenhetstyper
types of dwellings

Väestö



befolkning
population

Asuntotuotanto



bostadsproduktion
housing production

ALUESUHDELUKUJA 1.1.2009

Lokala tätheter Area ratios

Asukkaita/km2	3 712
Työpaikkoja/km2	1 822
Kerrosala/ha	2 767

IKÄRAKENNE 1.1.2009

Ålderstrukturen Age structure

Ikäryhmä	Lukumäärä	Prosentti
0-6 -vuotiaat	1 498	7,5
7-15 -vuotiaat	1 463	7,3
16-18 -vuotiaat	548	2,7
19-24 -vuotiaat	2 091	10,5
25-39 -vuotiaat	5 097	25,5
40-64 -vuotiaat	6 360	31,8
Yli 65 - vuotiaat	2 916	14,6

PERHEET JA ASUNTOKUNNAT 1.1.2009

Familjer och bostadshushåll

Families and households

Asuntokuntien lkm	10 536
Asuntokuntien keskipkoko	1,85
1-hengen asuntokuntia	5 250
Perheiden lkm	4 860
Lapsiperheiden lkm	2 480
Perheiden keskipkoko	2,64

KOULUTUSASTE 31.12.2007

Utbildningsgrad Level of education

15 vuotta täyttäneiden lkm	16 807	
Enintään perusaste	5 029	29,9
Keskiaste	6 295	37,5
Alin korkea-aste	1 372	8,2
Korkeakoulututkinto	4 111	24,5
Lukiota käyvät ja osuus 16-18-vuotiaista	348	61,4

TULOTASO 2007

Inkomster Income

Tulot/asukas €	21 183
Tulot/yli 15-vuotiaat €	23 306
Tulot/asuntokunta €	39 389

ASUMISOLOT 31.12.2008

Boende Housing

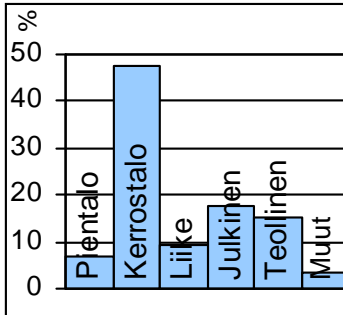
Asuntojen keskipkoko m2	57,7
Asumisväljyys m2/asukas	31,3
Asumistiheys huonetta/henkilö	1,24

ASUNNOT 31.12.2008

Bostäder Dwellings

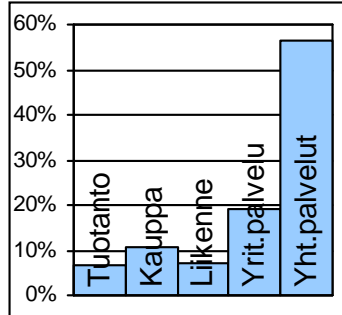
Asuntotyyppi	Lukumäärä	Prosentti
Asuntoja yhteensä	11 295	
Pientaloasuntoja	904	8,0
Vuokra-asuntoja	5 974	52,9
Aravavuokra-asuntoja	4 107	36,4

Rakennuskanta



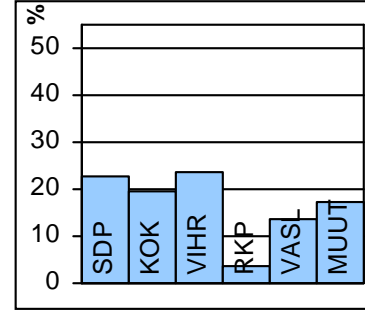
byggnadsbeståndet
building stock

Työpaikat



jobb
jobs

Kunnallisvaalit



kommunalvalen
municipal elections

TOIMITILARAKENNUKSET 1.1.2008

Verksamhetslokaler Business premises	kerrosala 1000 m2	%
Toimitilarakennukset yhteensä	681	
Liikerakennukset	114	16,7
Julkiset rakennukset	281	41,3
Teollisuus- ja varastorakennukset	208	30,5
Muut rakennukset	78	11,5

LASTEN PÄIVÄHOITO 2008

Barn dagvård Child day care	lkm	/100 lasta
Päiväkoteja	15	
Lapsia päiväkotihoidossa yhteensä	864	
Kokopäivähoidossa	816	65,4
Osapäivähoidossa	48	3,8
Kunnallinen perhepäivähoito		
Lapsia perhepäivähoidossa yhteensä	26	
Kokopäivähoidossa	26	2,1
Osapäivähoidossa	0	0,0
Lapsia koti/yks.hoidon tuen piirissä	313	

KOULUT 2009

Skolor Schools	kouluja	oppilaita
Suomenkielinen ala-aste	4	844
Suomenkielinen yläaste	3	472
Ruotsinkielinen ala-aste	1	110
Ruotsinkielinen yläaste	0	0
Lukio	2	873
Erikoiskoulut	0	0

KUNNALLISET TERVEYSPALVELUT 2008

Kommunal hälsovård Municipal health care	lkm	/asukas
Avohoitokäynnit yhteensä	185 151	9,3
Perusterveydenhuolto	154 563	7,7
Erikoissairaanhoido	30 588	1,5

SOSIAALIPALVELUT 2008

Socialservice Social welfare	lkm	/1000
Toimeentulotuen saajia	1 171	58,6
Lastensuojelun asiakkaat, 0-17v	312	93,6
Perheneuvoloiden asiakkaat, 0-17v	107	32,1

TYÖVOIMA 2008

Arbetskraft Labour force	%
Työttömyysaste	5,3
Pitkäaikaistyöttömyys	16,0
Nuorisotyöttömyysaste	2,1
Työllisyysaste (2007)	69,3

PALVELUPISTEET 2009

Service ställen Service places	lkm
Kirjasto	2
Terveysasema	1
Leikki puisto	2
Uimahalli	0
Muu sisäliikuntatila (2007)	25
Urheilukenttä (2007)	0
Kirkko	3
Posti	2
KELA:n toimisto	1
Apteekki (2007)	2
Alko	1
Päivittäistavarakaupat (2007)	11
Muut vähittäiskaupat (2007)	53
Ravintolat ja kahvilat (2007)	38

ULKOILU 2009

Uterekreation Outdoor recreation	
Puistoa, ha (2007)	73
Metsää, ha (2007)	128
Uimaranta, kpl	0

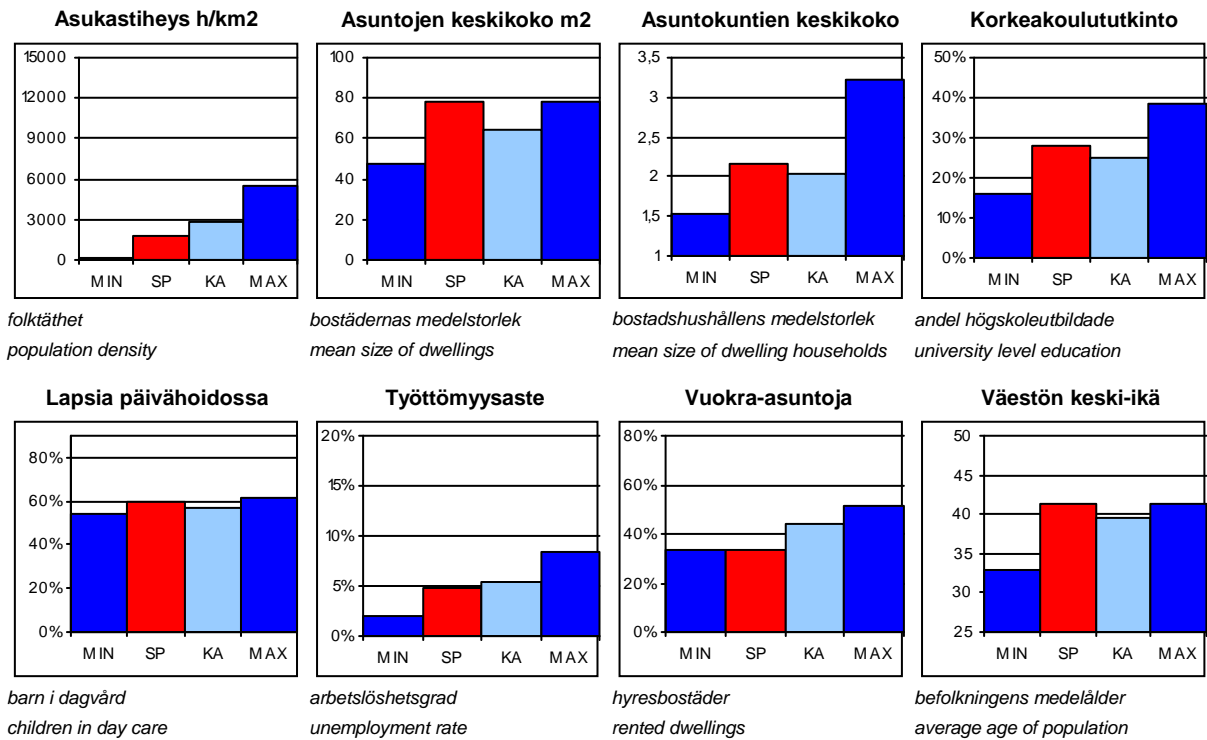
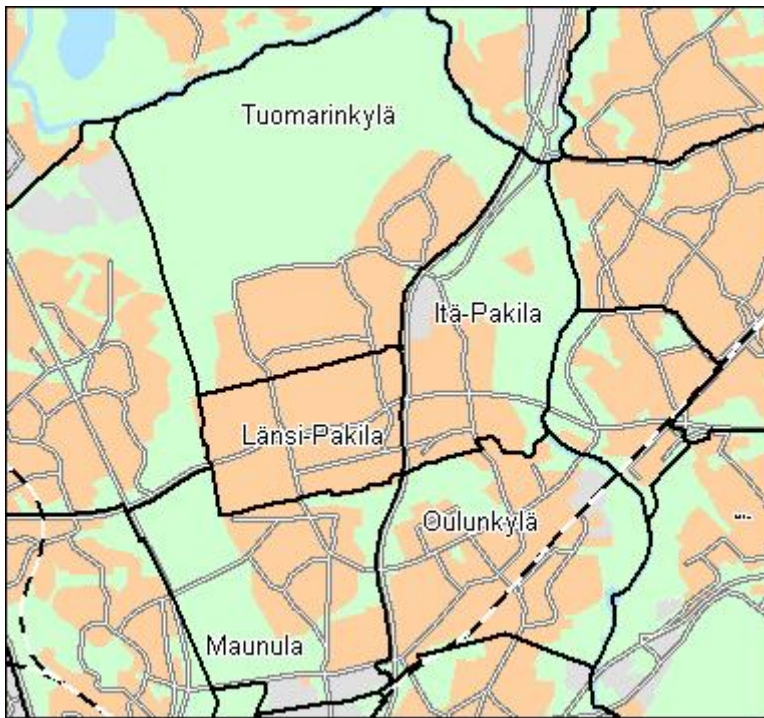
LIIKENNE 2002-06

Trafic Traffic	
Jalankulkuonnettomuuksia keskimäärin/vuosi	4,0



Peruspiirit:

- 401 Maunula – Månsas
- 402 Länsi-Pakila – Västra Baggböle
- 403 Tuomarinkylä – Domarby
- 404 Oulunkylä - Äggelby
- 405 Itä-Pakila – Östra Baggböle



SP = Suurpiirin arvo
KA = Kaupungin suurpiirien keskiarvo

MIN = Suurpiirien pienin arvo
MAX = Suurpiirien suurin arvo

4 Pohjoinen suurpiiri

ALUEET Väestö 1.1.2009 Työpaikat 31.12.2005

Områden District

Alue	Maapinta-ala km2	Asukkaat	Työpaikat
401 Maunulan peruspiiri	4,11	8579	3530
402 Länsi-Pakilan peruspiiri	2,29	6588	1605
403 Tuomarinkylän peruspiiri	8,95	8564	729
404 Oulunkylän peruspiiri	4,51	13606	6459
405 Itä-Pakilan peruspiiri	3,40	3721	1203
Yhteensä	23,26	41058	13526

ÄIDINKIELI JA KANSALAISSUUS

1.1.2009

Modersmål och nationalitet Mother tongue and nationality

Suomenkieliset	37 514	91,4 %
Ruotsinkieliset	1 627	4,0
Muunkieliset	1 917	4,7
Ulkomaalaiset	1 242	3,0
Ulkomaalaistaustaiset	2 189	5,3
H:gissä syntyneitä	20 411	49,7

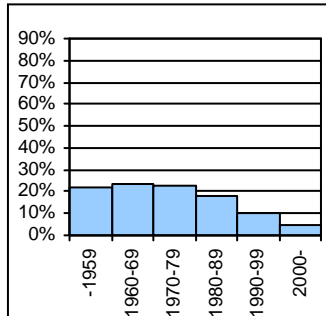
VÄESTÖNMUUTOKSET

2008

Befolkningsförändringar Vital statistics

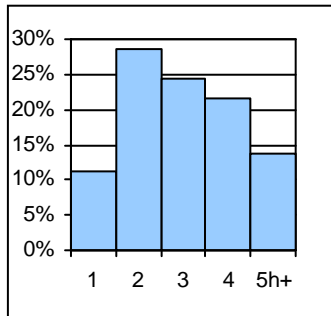
Syntyneet lkm	422	10,3 / 1000 as.
Kuolleet lkm	324	7,9
Muutto alueelle lkm	4 076	99,6
Muutto alueelta lkm	3 945	96,4

Asuntokannan ikä



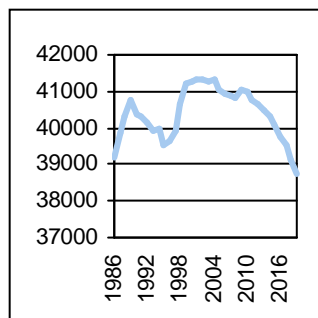
bostadsbeståndets ålder
age of dwelling stock

Huoneistotyytit



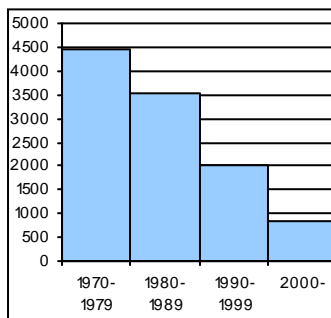
lägenhetstyper
types of dwellings

Väestö



befolkning
population

Asuntotuotanto



bostadsproduktion
housing production

ALUESUHDELUKUJA

1.1.2009

Lokala tätheter Area ratios

Asukkaita/km2	1 777
Työpaikkoja/km2	586
Kerrosala/ha	1 078

IKÄRAKENNE

1.1.2009

Ålderstrukturen Age structure

Ikäryhmä	Lukumäärä	Prosentti
0-6 -vuotiaat	3 003	7,3
7-15 -vuotiaat	4 342	10,6
16-18 -vuotiaat	1 760	4,3
19-24 -vuotiaat	2 709	6,6
25-39 -vuotiaat	6 930	16,9
40-64 -vuotiaat	15 694	38,2
Yli 65 - vuotiaat	6 620	16,1

PERHEET JA ASUNTOKUNNAT

1.1.2009

Familjer och bostadshushåll

Families and households

Asuntokuntien lkm	18 983
Asuntokuntien keskipkoko	2,15
1-hengen asuntokuntia	7 148
Perheiden lkm	11 463
Lapsiperheiden lkm	6 303
Perheiden keskipkoko	2,80

KOULUTUSASTE

31.12.2007

Utbildningsgrad Level of education

15 vuotta täyttäneiden lkm	34 012	
Enintään perusaste	10 412	30,6
Keskiaaste	9 826	28,9
Alin korkea-aste	4 223	12,4
Korkeakoulututkinto	9 551	28,1
Lukiota käyvät ja osuus 16-18-vuotiaista	1 229	71,6

TULOTASO

2007

Inkomster Income

Tulot/asukas €	27 485
Tulot/yli 15-vuotiaat €	32 345
Tulot/asuntokunta €	59 082

ASUMISOLOT

31.12.2008

Boende Housing

Asuntojen keskipkoko m2	78,1
Asumisväljyys m2/asukas	36,4
Asumistiheys huonetta/henkilö	1,43

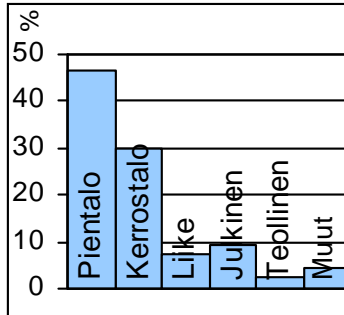
ASUNNOT

31.12.2008

Bostäder Dwellings

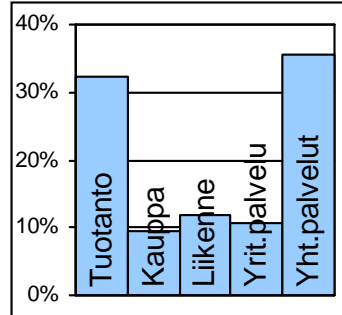
Asuntotyyppi	Lukumäärä	Prosentti
Asuntoja yhteensä	19 937	
Pientaloasuntoja	9 257	46,4
Vuokra-asuntoja	6 715	33,7
Aravavuokra-asuntoja	4 112	20,6

Rakennuskanta



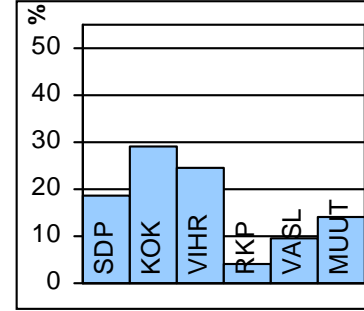
byggnadsbeståndet
building stock

Työpaikat



jobb
jobs

Kunnallisvaalit



kommunalvalen
municipal elections

TOIMITILARAKENNUKSET 1.1.2008

Verksamhetslokaler Business premises	kerrosala 1000 m2	%
Toimitilarakennukset yhteensä	609	
Liikerakennukset	145	23,8
Julkiset rakennukset	253	41,5
Teollisuus- ja varastorakennukset	59	9,7
Muut rakennukset	152	25,0

LASTEN PÄIVÄHOITO 2008

Barn dagvård Child day care	lkm	/100 lasta
Päiväkoteja	25	
Lapsia päiväkotihoidossa yhteensä	1 616	
Kokopäivähoidossa	1 527	59,4
Osapäivähoidossa	89	3,5
Kunnallinen perhepäivähoito		
Lapsia perhepäivähoidossa yhteensä	105	
Kokopäivähoidossa	102	4,0
Osapäivähoidossa	3	0,1
Lapsia koti/yks.hoidon tuen piirissä	730	

KOULUT 2009

Skolor Schools	kouluja	oppilaita
Suomenkielinen ala-aste	7	2 391
Suomenkielinen yläaste	4	1 569
Ruotsinkielinen ala-aste	1	60
Ruotsinkielinen yläaste	0	0
Lukio	2	759
Erikoiskoulut	0	0

KUNNALLISET TERVEYSPALVELUT 2008

Kommunal hälsovård Municipal health care	lkm	/asukas
Avohoitokäynnit yhteensä	368 534	9,0
Perusterveydenhuolto	308 521	7,5
Erikoissairaanhoido	60 013	1,5

SOSIAALIPALVELUT 2008

Socialservice Social welfare	lkm	/1000
Toimeentulotuen saajia	2 552	62,2
Lastensuojelun asiakkaat, 0-17v	535	62,6
Perheneuvoloiden asiakkaat, 0-17v	197	23,0

TYÖVOIMA 2008

Arbetskraft Labour force	%
Työttömyysaste	4,8
Pitkäaikaistyöttömyys	20,2
Nuorisotyöttömyysaste	3,9
Työllisyysaste (2007)	71,4

PALVELUPISTEET 2009

Service ställen Service places	lkm
Kirjasto	3
Terveysasema	3
Leikki puisto	5
Uimahalli	1
Muu sisäliikuntatila (2007)	50
Urheilukenttä (2007)	2
Kirkko	5
Posti	3
KELA:n toimisto	0
Apteekki (2007)	3
Alko	1
Päivittäistavarakaupat (2007)	16
Muut vähittäiskaupat (2007)	81
Ravintolat ja kahvilat (2007)	43

ULKOILU 2009

Uterekreation Outdoor recreation	
Puistoa, ha (2007)	444
Metsää, ha (2007)	725
Uimaranta, kpl	2

LIIKENNE 2002-06

Trafic Traffic	
Jalankulkuonnettomuuksia keskimäärin/vuosi	5,2



Maunula on saanut nimensä alueella sijainneen Månsasin verotalon mukaan. Maunulan nykyinen asutus on alkanut Metsälän ja Suursuon huvilarakentamisesta vuosisadan vaihteessa. Ensimmäisiä uusia omakotialueita oli Pirkkola, josta varattiin siirtolaisille ja rintamamiehille tontteja ja jonne pystytettiin sata Ruotsin lahjoittamaa omakotitaloa. Pirkkola on suojelumääräysten vuoksi säilynyt täysin alkuperäisessä asussaan. Metsälässä vanhat huvilat ovat väistyneet rivi- ja omakotirakentamisen tieltä.

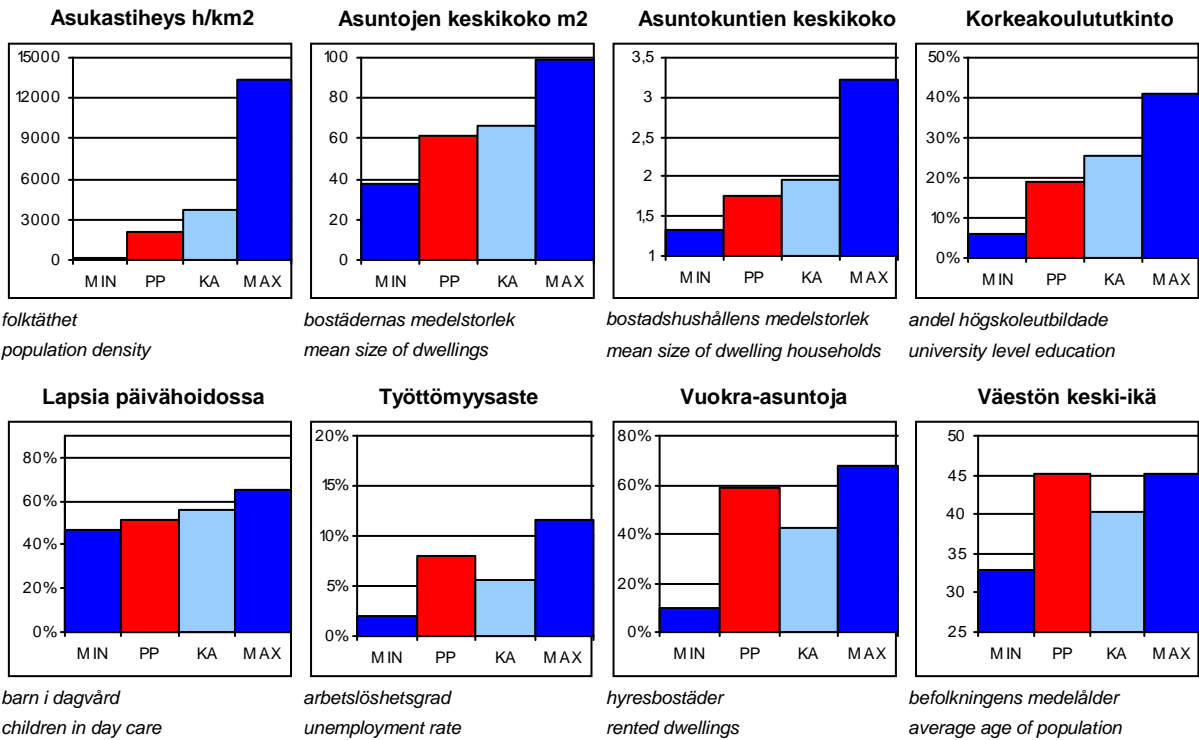
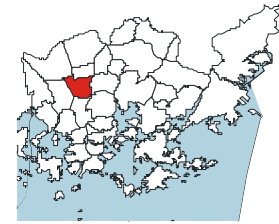
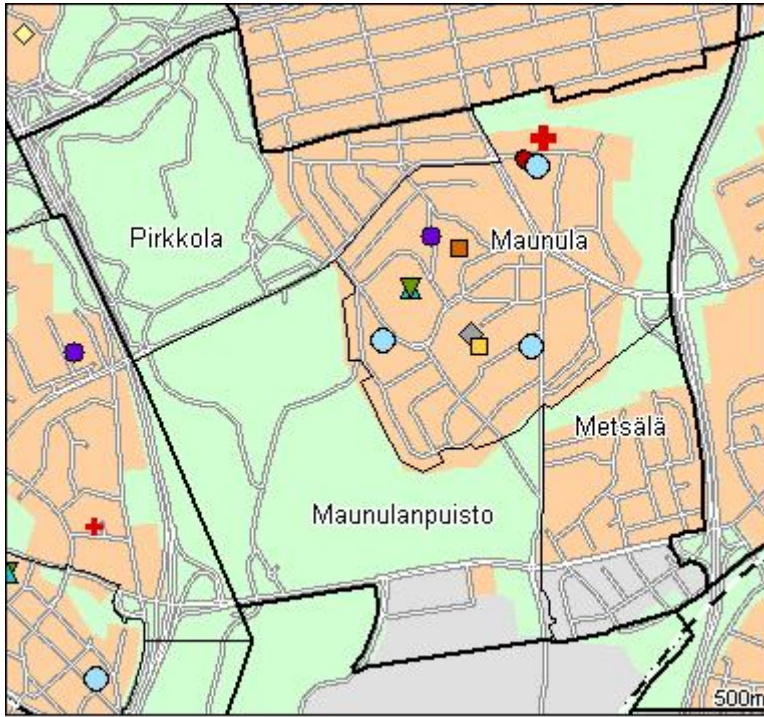
Maunulan puutaloalue alkoi muuttua viisikymmenluvulla luonnonläheiseksi kerrostalolähiöksi. Asuntoja rakennettiin vielä 1970-luvullakin. Maunulassa oli enimmillään 12 000 asukasta, mutta asumisväljyyden kasvaessa väkiluku on pienentynyt.

Maunulan keskustaan kaavillaan asuintaloja ja liiketilaa. Keskustan uuden asemakaavan vuoksi Suursuon ostoskeskus on purku-uhan alla. Suursuolle ja Pakilan eteläreunaan on kaavoitettu kaupunkimaisia pientaloja noin 600 asukkaalle. Maunulan eteläosaan valmistellaan asemakaavaa, jolla on tarkoitus suojella hyvin säilynyt 1950-luvun aluekokonaisuus.

Maunulan länsipuolella jatkuu etelässä keskeltä kaupunkia alkava laaja Keskuspuisto, johon kuuluvat muun muassa Maunulanpuisto ja Pirkkolan urheilupuisto. Maunulan ulkoilu- ja virkistymämahdollisuudet ovat Helsingin parhaita, sillä Pirkkolan urheilupuisto on kävelyetäisyydellä.

MÅNSAS nuvarande bebyggelse började med villor i Krämertsskog och Storkärr omkring år 1900. I Britas reserverades tomter för evakuerade och frontmän, och hundra donerade villor från Sverige byggdes. Området har tack vare fredningsbeslut bevarats helt i ursprungligt skick. I Krämertsskog finns nyare radhus och villor. I Månsas byggdes på 1950-talet ett naturnära höghusområde. Ett mål idag är att göra om dess gamla köpcentrum till ett inbjudande lokalcentrum med butiker, lokaler och bostäder. Månsasparken är en del av Centralparken, och på promenadavstånd ligger Britas idrottspark, så möjligheterna till friluftsliv och idrott är mycket goda.

Current construction in MAUNULA started with villas and summer houses in Metsälä and Suursuo around 1900. In Pirkkola, plots were reserved for war veterans and Karelian evacuees after the war, and a hundred one-family houses donated from Sweden were built. The area has since been preserved by decree, and is totally intact. In Metsälä, there are newer terraced and detached houses. In Maunula, an estate of blocks of flats was built in a natural setting in the 1950s. A goal today is to turn its old shopping centre into an inviting local centre with shops, business premises and housing. Maunulanpuisto park is part of the Keskuspuisto central park, and Pirkkola sports park is next door. Thus, the inhabitants of the area have excellent opportunities for outdoor pursuits.



folktäthet
population density

bostädernas medelstorlek
mean size of dwellings

bostadshushållens medelstorlek
mean size of dwelling households

andel högskoleutbildade
university level education

barn i dagvård
children in day care

arbetslöshetsgrad
unemployment rate

hyresbostäder
rented dwellings

befolkningens medelålder
average age of population

PP = Peruspiirin arvo
KA = Kaupungin peruspiirien keskiarvo

MIN = Peruspiirien pienin arvo
MAX = Peruspiirien suurin arvo

401 Maunulan peruspiiri

ALUEET Väestö 1.1.2009 Työpaikat 31.12.2005

Områden District

Alue	Maapinta-ala km2	Asukkaat	Työpaikat
281 Pirkkola	0,97	498	282
282 Maunula	1,28	7047	1298
283 Metsälä	0,56	1033	1048
286 Maunulanpuisto	1,29	1	902
Yhteensä	4,1	8579	3530

ÄIDINKIELI JA KANSALAISSUUS 1.1.2009

Modersmål och nationalitet Mother tongue and nationality

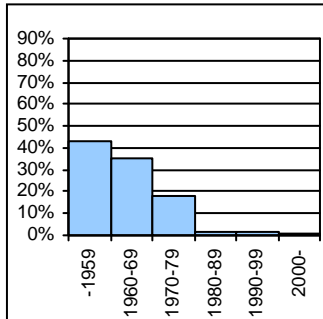
Suomenkieliset	7 467	87,0 %
Ruotsinkieliset	387	4,5
Muunkieliset	725	8,5
Ulkomaalaiset	456	5,3
Ulkomaalaistaustaiset	758	8,8
H:gissä syntyneitä	3 971	46,3

VÄESTÖNMUUTOKSET 2008

Befolkningsförändringar Vital statistics

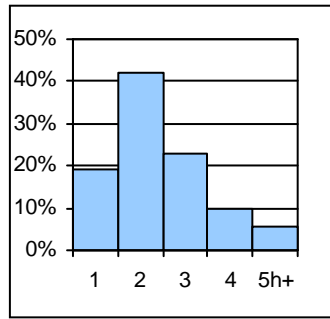
Syntyneet lkm	82	9,6 / 1000 as.
Kuolleet lkm	116	13,6
Muutto alueelle lkm	1 012	118,5
Muutto alueelta lkm	919	107,6

Asuntokannan ikä



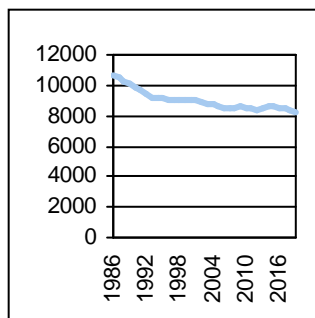
bostadsbeståndets ålder
age of dwelling stock

Huoneistotyytit



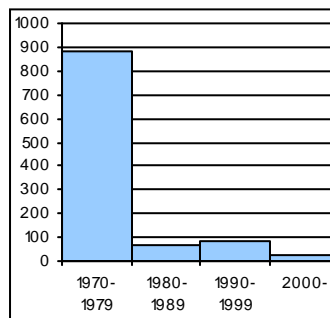
lägenhetstyper
types of dwellings

Väestö



befolkning
population

Asuntotuotanto



bostadsproduktion
housing production

ALUESUHDELUKUJA 1.1.2009

Lokala tätheter Area ratios

Asukkaita/km2	2 087
Työpaikkoja/km2	859
Kerrosala/ha	1 389

IKÄRAKENNE 1.1.2009

Ålderstrukturen Age structure

Ikäryhmä	Lukumäärä	Prosentti
0-6 -vuotiaat	486	5,7
7-15 -vuotiaat	610	7,1
16-18 -vuotiaat	261	3,0
19-24 -vuotiaat	680	7,9
25-39 -vuotiaat	1 495	17,4
40-64 -vuotiaat	3 167	36,9
Yli 65 - vuotiaat	1 880	21,9

PERHEET JA ASUNTOKUNNAT 1.1.2009

Familjer och bostadshushåll

Families and households

Asuntokuntien lkm	4 864
Asuntokuntien keskipkoko	1,75
1-hengen asuntokuntia	2 652
Perheiden lkm	2 089
Lapsiperheiden lkm	1 088
Perheiden keskipkoko	2,61

KOULUTUSASTE 31.12.2007

Utbildningsgrad Level of education

15 vuotta täyttäneiden lkm	7 502	
Enintään perusaste	3 101	41,3
Keskiaste	2 354	31,4
Alin korkea-aste	608	8,1
Korkeakoulututkinto	1 439	19,2
Lukiota käyvät ja osuus 16-18-vuotiaista	147	57,2

TULOTASO 2007

Inkomster Income

Tulot/asukas €	21 185
Tulot/yli 15-vuotiaat €	23 440
Tulot/asuntokunta €	36 943

ASUMISOLOT 31.12.2008

Boende Housing

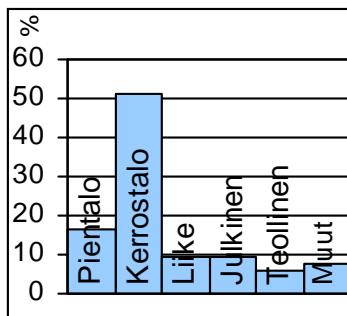
Asuntojen keskipkoko m2	61,1
Asumisväljyys m2/asukas	34,9
Asumistiheys huonetta/henkilö	1,39

ASUNNOT 31.12.2008

Bostäder Dwellings

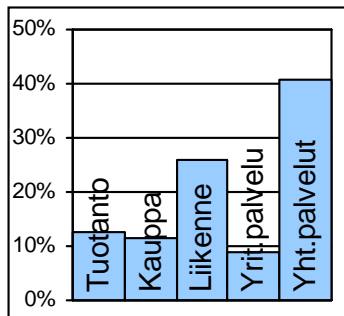
Asuntotyyppi	Lukumäärä	Prosentti
Asuntoja yhteensä	5 067	
Pientaloasuntoja	788	15,6
Vuokra-asuntoja	2 961	58,4
Aravavuokra-asuntoja	2 244	44,3

Rakennuskanta



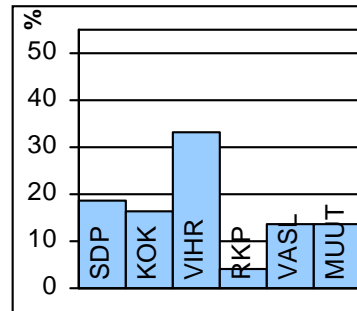
byggnadsbeståndet
building stock

Työpaikat



jobb
jobs

Kunnallisvaalit



kommunalvalen
municipal elections

TOIMITILARAKENNUKSET 1.1.2008

Verksamhetslokaler Business premises	kerrosala 1000 m2	%
Toimitilarakennukset yhteensä	183	
Liikerakennukset	28	15,3
Julkiset rakennukset	67	36,6
Teollisuus- ja varastorakennukset	33	18,0
Muut rakennukset	55	30,1

LASTEN PÄIVÄHOITO 2008

Barn dagvård Child day care	lkm	/100 lasta
Päiväkoteja	5	
Lapsia päiväkotihoidossa yhteensä	224	
Kokopäivähoidossa	209	51,1
Osapäivähoidossa	15	3,7
Kunnallinen perhepäivähoito		
Lapsia perhepäivähoidossa yhteensä	16	
Kokopäivähoidossa	16	3,9
Osapäivähoidossa	0	0,0
Lapsia koti/yks.hoidon tuen piirissä	132	

KOULUT 2009

Skolor Schools	kouluja	oppilaita
Suomenkielinen ala-aste	1	342
Suomenkielinen yläaste	1	393
Ruotsinkielinen ala-aste	1	60
Ruotsinkielinen yläaste	0	0
Lukio	1	381
Erikoiskoulut	0	0

KUNNALLISET TERVEYSPALVELUT 2008

Kommunal hälsovård Municipal health care	lkm	/asukas
Avohoitokäynnit yhteensä	121 373	14,1
Perusterveydenhuolto	106 733	12,4
Erikoissairaanhoido	14 640	1,7

SOSIAALIPALVELUT 2008

Socialservice Social welfare	lkm	/1000
Toimeentulotuen saajia	1 071	124,8
Lastensuojelun asiakkaat, 0-17v	139	110,2
Perheneuvoloiden asiakkaat, 0-17v	31	24,6

TYÖVOIMA 2008

Arbetskraft Labour force	%
Työttömyysaste	8,0
Pitkäaikaistyöttömyys	20,1
Nuorisotyöttömyysaste	5,5
Työllisyysaste (2007)	66,0

PALVELUPISTEET 2009

Serviceställen Service places	lkm
Kirjasto	1
Terveysasema	1
Leikkipuisto	1
Uimahalli	1
Muu sisäliikuntatila (2007)	17
Urheilukenttä (2007)	1
Kirkko	1
Posti	0
KELA:n toimisto	0
Apteekki (2007)	1
Alko	0
Päivittäistavarakaupat (2007)	2
Muut vähittäiskaupat (2007)	19
Ravintolat ja kahvilat (2007)	13

ULKOILU 2009

Uterekreation Outdoor recreation	
Puistoa, ha (2007)	34
Metsää, ha (2007)	178
Uimaranta, kpl	0

LIIKENNE 2002-06

Trafic Traffic	
Jalankulkuonnettomuuksia keskimäärin/vuosi	1,0

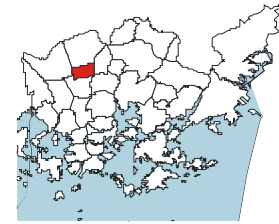
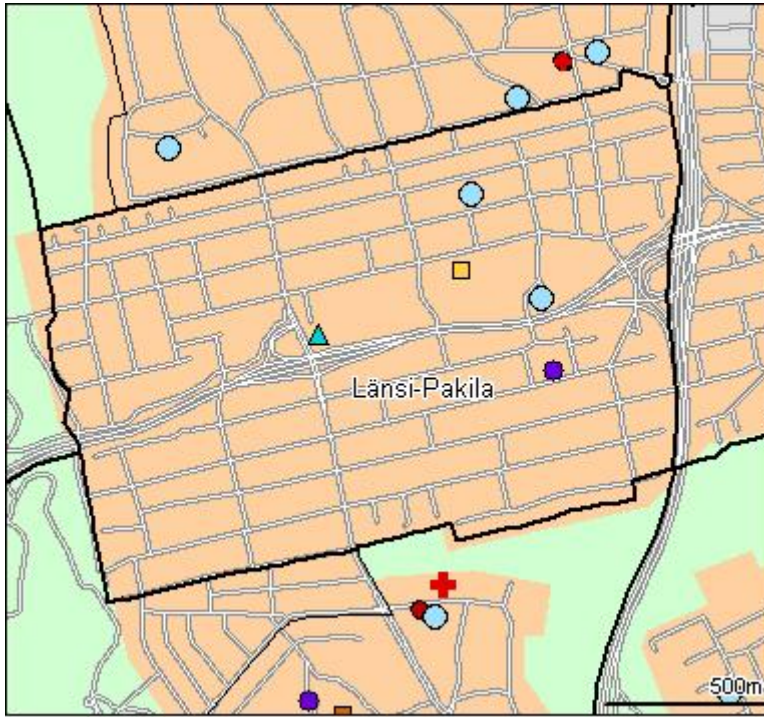


Vuosisadan vaihteessa Pakilassa elettiin maanviljelyksellä, mutta vähitellen teollisuustyöväkeä alkoi muuttaa alueelle ahtaaksi käyneestä keskustasta. Pakilassa maat asumiseen hankki poikkeuksellisesti kolme työväestön itsensä perustamaa asunto-osuuskuntaa Elo, Alku ja Lepola. Ne elävät vieläkin paikannimistössä. Rakentaminen oli vapaata 1932 asemakaavalain voimaantuloon saakka. Alue sai yhtenäisen ilmeen, kun vuoden 1946 alueliitoksen jälkeen piti rakentaa kaupungin hyväksymien tyyppiirustusten mukaisesti. Suurten tonttien vanhat omakotitalot korvautuivat vähitellen rivitaloilla 1960-luvun lopussa. Väkiluku on kasvanut viime vuosiin saakka, koska alueelle on voinut täydennysrakentaa.

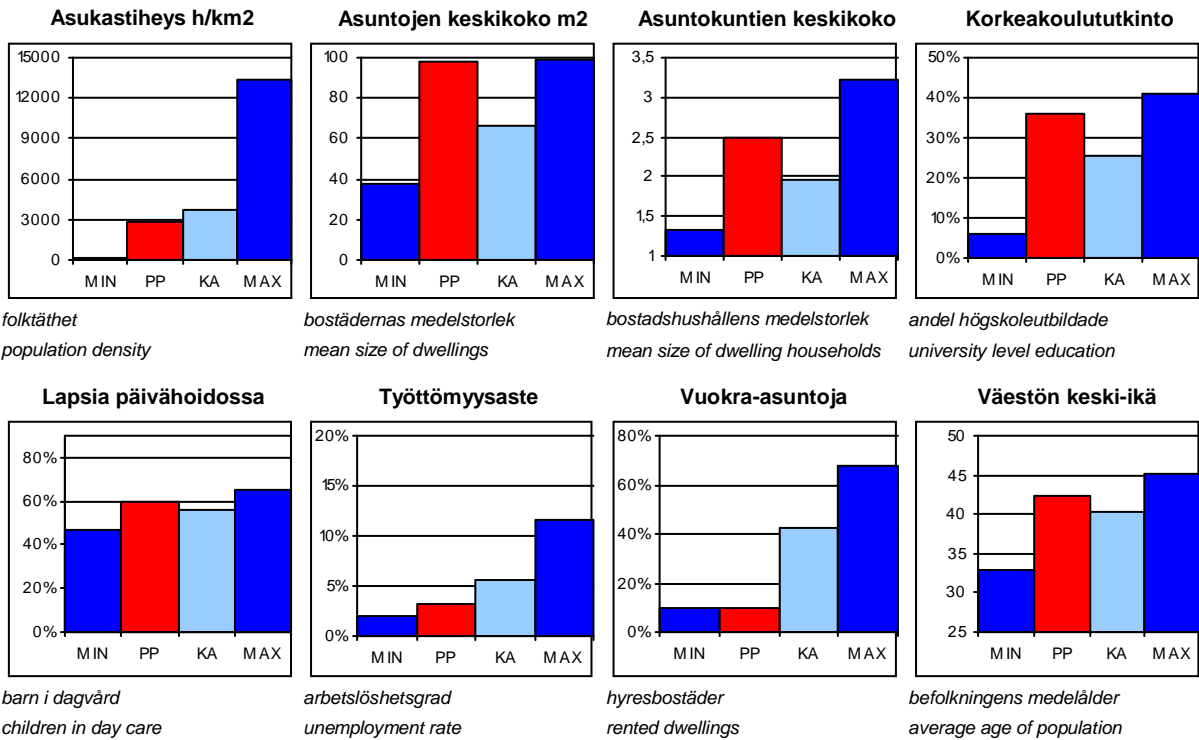
Varsinaisen Länsi-Pakilan alueella on vähän puistoja. Asukkaiden virkistysmahdollisuudet ovat kuitenkin hyvät, sillä laaja Keskuspuisto ja Pirkkolan urheilupuisto ovat aivan vieressä.

VÄSTRA BAGGBÖLE distrikt. En god bit in på 1900-talet levde man huvudsakligen av jordbruk i Baggböle, men småningom började det flytta in industriarbetare från de allt trängre centrumkvarteren. Ett särdrag i Baggböle var att det var arbetarna själva, organiserade i tre bostadsandelsslag, som skaffade bostadsmarken. Området fick en enhetlig prägel efter att det införlivats med Helsingfors, där byggandet skulle ske enligt godkända typritningar. I slutet av 1960-talet började villorna kompletteras med radhus. Baggböle gränsar till Centralparken, och Britas idrottspark ligger strax intill.

LÄNSI-PAKILA. Well into the 20th century, the main livelihood in Pakila (orig. Baggböle) was agriculture, but as inner Helsinki became more crowded, factory workers started settling in the area. A peculiarity was that the construction ground in Pakila was purchased by the workers themselves organised in three cooperative societies. The area took on a more coherent aspect after it was incorporated into Helsinki, where construction had to take place according to type drawings approved by the city. In the late 1960s, terraced houses gradually complemented the old one-family houses. Pakila lies next to Keskuspuisto central park and Pirkkola sports park.



- Päiväkoti
- Leikkiapuisto
- Koulu, ala-aste
- Koulu, yläaste
- Koulu, lukio
- Erikois- ja yksityiskoulu
- Nuorisotila
- Kirjasto
- Kulttuurikeskus
- Terveyskeskussairaala
- Terveysasema
- Kallio väestösuoja
- Yleinen väestösuoja



PP = Peruspiirin arvo
KA = Kaupungin peruspiirien keskiarvo

MIN = Peruspiirien pienin arvo
MAX = Peruspiirien suurin arvo

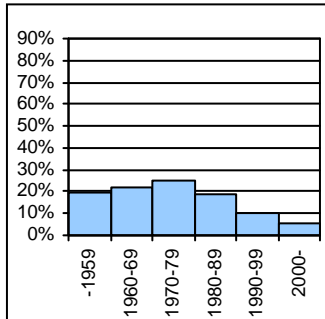
402 Länsi-Pakilan peruspiiri

ALUEET Väestö 1.1.2009 Työpaikat 31.12.2005				
Områden District				
Alue	Maapinta-ala km2	Asukkaat	Työpaikat	
341 Länsi-Pakila	2,29	6588	1605	
Yhteensä	2,29	6588	1605	

ÄIDINKIELI JA KANSALAISSUUS 1.1.2009			
Modersmål och nationalitet Mother tongue and nationality			
Suomenkieliset	6 147	93,3	%
Ruotsinkieliset	281	4,3	
Muunkieliset	160	2,4	
Ulkomaalaiset	106	1,6	
Ulkomaalaistaustaiset	214	3,2	
H:gissä syntyneitä	3 407	51,7	

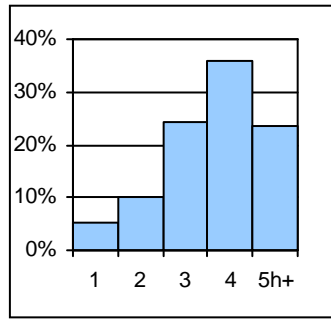
VÄESTÖN MUUTOKSET 2008			
Befolkningsförändringar Vital statistics			
Syntyneet lkm	51	7,8	/ 1000 as.
Kuolleet lkm	48	7,3	
Muutto alueelle lkm	476	72,8	
Muutto alueelta lkm	401	61,3	

Asuntokannan ikä



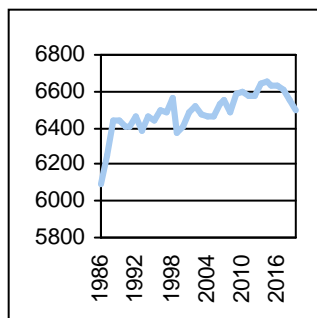
bostadsbeståndets ålder
age of dwelling stock

Huoneistotyytit



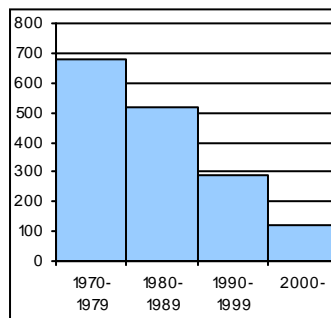
lägenhetstyper
types of dwellings

Väestö



befolkning
population

Asuntotuotanto



bostadsproduktion
housing production

ALUESUHDELUKUJA 1.1.2009	
Lokala tätheter Area ratios	
Asukkaita/km2	2 877
Työpaikkoja/km2	701
Kerrosala/ha	1 697

IKÄRAKENNE 1.1.2009		
Ålderstrukturen Age structure %		
0-6 -vuotiaat	497	7,5
7-15 -vuotiaat	789	12,0
16-18 -vuotiaat	304	4,6
19-24 -vuotiaat	341	5,2
25-39 -vuotiaat	843	12,8
40-64 -vuotiaat	2 615	39,7
Yli 65 - vuotiaat	1 199	18,2

PERHEET JA ASUNTOKUNNAT 1.1.2009	
Familjer och bostadshushåll	
Families and households	
Asuntokuntien lkm	2 640
Asuntokuntien keskipkoko	2,50
1-hengen asuntokuntia	620
Perheiden lkm	1 992
Lapsiperheiden lkm	1 065
Perheiden keskipkoko	2,88

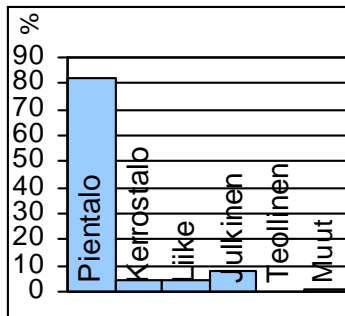
KOULUTUSASTE 31.12.2007		
Utbildningsgrad Level of education %		
15 vuotta täyttäneiden lkm	5 319	
Enintään perusaste	1 314	24,7
Keskiaaste	1 260	23,7
Alin korkea-aste	825	15,5
Korkeakoulututkinto	1 920	36,1
Lukiota käyvät ja osuus 16-18-vuotiaista	239	82,4

TULOTASO 2007	
Inkomster Income	
Tulot/asukas €	35 542
Tulot/yli 15-vuotiaat €	42 586
Tulot/asuntokunta €	88 500

ASUMISOLOT 31.12.2008	
Boende Housing	
Asuntojen keskipkoko m2	98,1
Asumisväljyys m2/asukas	39,5
Asumistiheys huonetta/henkilö	1,51

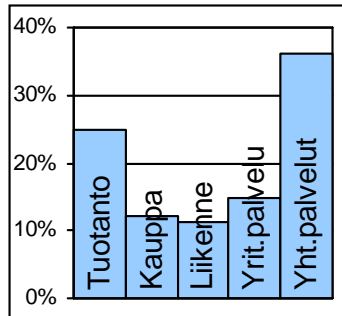
ASUNNOT 31.12.2008		
Bostäder Dwellings %		
Asuntoja yhteensä	2 797	
Pientaloasuntoja	2 564	91,7
Vuokra-asuntoja	280	10,0
Aravavuokra-asuntoja	2	0,1

Rakennuskanta



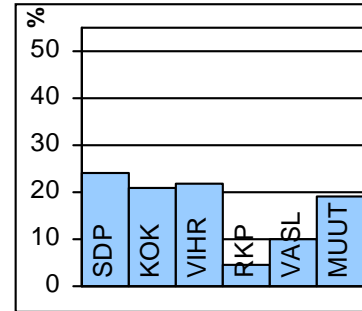
byggnadsbeståndet
building stock

Työpaikat



jobb
jobs

Kunnallisvaalit



kommunalvalen
municipal elections

TOIMITILARAKENNUKSET 1.1.2008

Verksamhetslokaler Business premises	kerrosala 1000 m2	%
Toimitilarakennukset yhteensä	65	
Liikerakennukset	14	21,5
Julkiset rakennukset	31	47,7
Teollisuus- ja varastorakennukset	2	3,1
Muut rakennukset	17	26,2

LASTEN PÄIVÄHOITO 2008

Barn dagvård Child day care	lkm	/100 lasta
Päiväkoteja	2	
Lapsia päiväkotihoidossa yhteensä	281	
Kokopäivähoidossa	261	59,5
Osapäivähoidossa	20	4,6
Kunnallinen perhepäivähoito		
Lapsia perhepäivähoidossa yhteensä	8	
Kokopäivähoidossa	6	1,4
Osapäivähoidossa	2	0,5
Lapsia koti/yks.hoidon tuen piirissä	148	

KOULUT 2009

Skolor Schools	kouluja	oppilaita
Suomenkielinen ala-aste	1	398
Suomenkielinen yläaste	2	691
Ruotsinkielinen ala-aste	0	0
Ruotsinkielinen yläaste	0	0
Lukio	0	0
Erikoiskoulut	0	0

KUNNALLISET TERVEYSPALVELUT 2008

Kommunal hälsovård Municipal health care	lkm	/asukas
Avohoitokäynnit yhteensä	46 921	7,1
Perusterveydenhuolto	38 399	5,8
Erikoissairaanhoido	8 522	1,3

SOSIAALIPALVELUT 2008

Socialservice Social welfare	lkm	/1000
Toimeentulotuen saajia	76	11,5
Lastensuojelun asiakkaat, 0-17v	16	10,7
Perheneuvoloiden asiakkaat, 0-17v	21	14,0

TYÖVOIMA 2008

Arbetskraft Labour force	%
Työttömyysaste	3,2
Pitkäaikaistyöttömyys	21,6
Nuorisotyöttömyysaste	3,1
Työllisyysaste (2007)	72,6

PALVELUPISTEET 2009

Serviceställen Service places	lkm
Kirjasto	0
Terveysasema	0
Leikkipuisto	0
Uimahalli	0
Muu sisäliikuntatila (2007)	5
Urheilukenttä (2007)	0
Kirkko	1
Posti	1
KELA:n toimisto	0
Apteekki (2007)	1
Alko	0
Päivittäistavarakaupat (2007)	3
Muut vähittäiskaupat (2007)	19
Ravintolat ja kahvilat (2007)	4

ULKOILU 2009

Uterekreation Outdoor recreation	
Puistoa, ha (2007)	1
Metsää, ha (2007)	18
Uimaranta, kpl	0

LIIKENNE 2002-06

Trafic Traffic	
Jalankulkuonnettomuuksia keskimäärin/vuosi	2,0



Paloheinän omakotialue kuuluu eteläosastaan Pakilan alueeseen, jota alettiin rakentaa 1940-luvulla. Osa senaikaisesta rakennuskannasta on korvautunut 1970-luvun puolivälistä lähtien useimmiten rivitaloilla. Paloheinän pohjoisosa on rakennettu alusta alkaen omakoti- ja rivitaloalueeksi. Helsingissä oli pula pientalotonteista varsinkin 1980-luvun nousukauden aikana, ja Paloheiniän nousi vuosittain Helsingin omakotitaloista kymmenesosa.

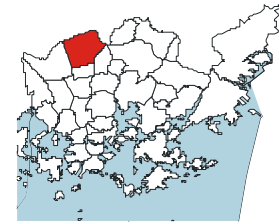
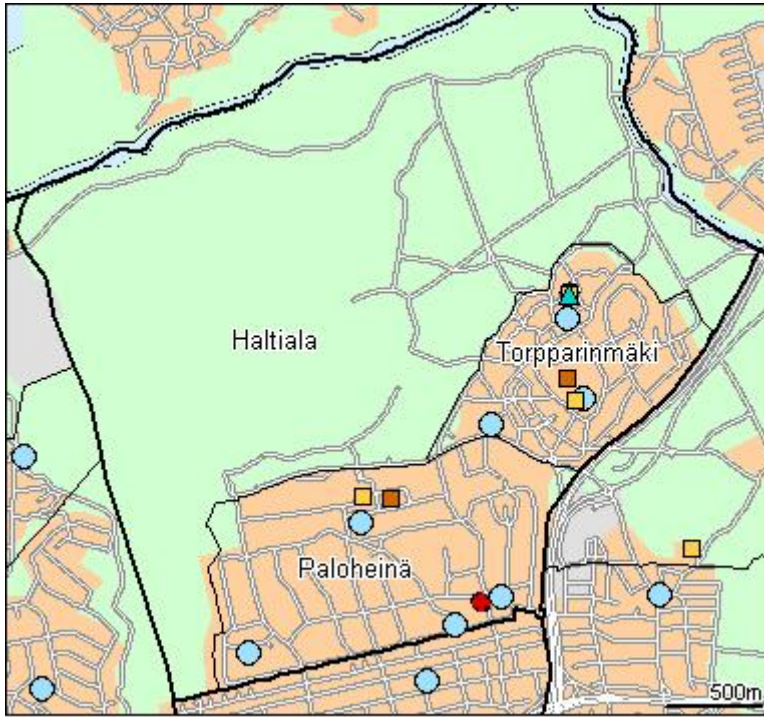
Torpparinmäen omakotialue rakennettiin 1950-luvulla. Vuoden 1980 asuntomessuista lähtien aluetta on täydennetty, ja väkiluku on kolminkertaistunut. Vuosituhannen lopussa Haltialan puolella olevat asuntokorttelit liitettiin Torpparinmäkeen. Alueen itäosaan kaavoitetaan täydentävää pientaloasutusta.

Tuomarinkylä on täydentyvänä pientaloalueena lapsiperheiden aluetta. Pientalorakentaminen hiljeni laman myötä 1990-luvulla, mutta on jälleen vilkastunut, mikä näkyy lasten määrän kääntymisenä kasvuun.

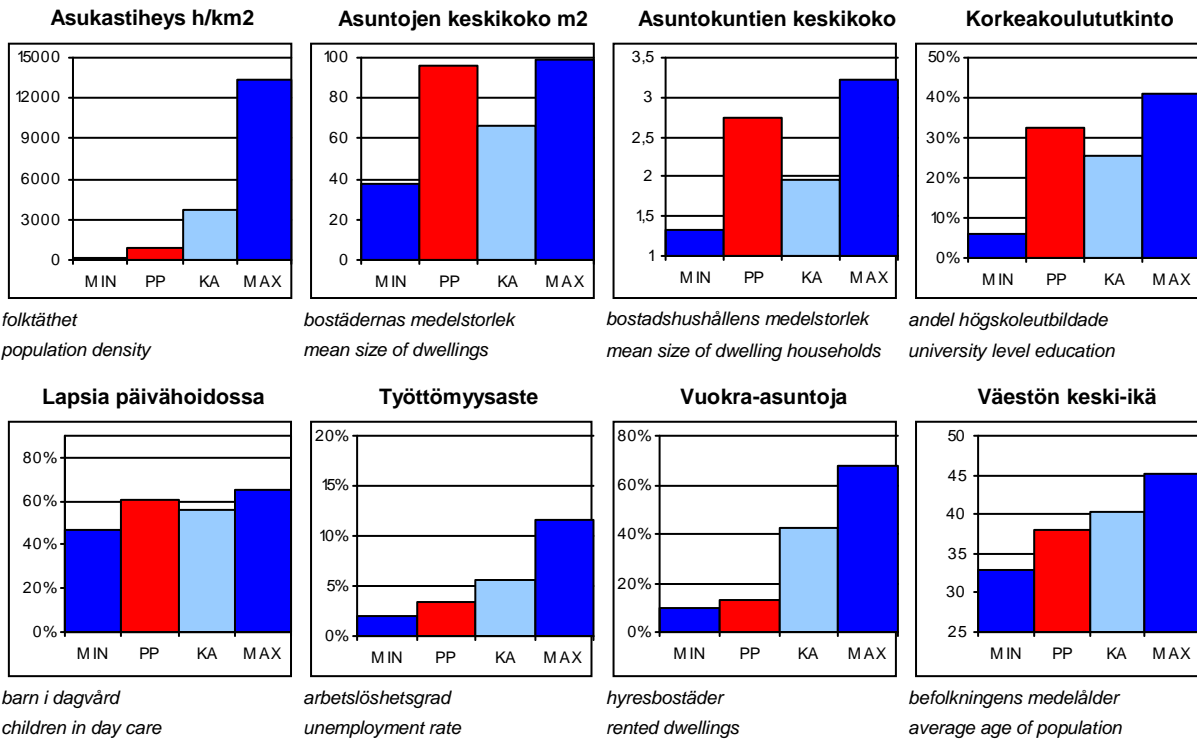
Tuomarinkylässä ulkoilumahdollisuudet ovat erinomaiset: Keskuspuistoon kuuluvan Haltialan upeat viher- ja ulkoilualueet ympäröivät aluetta. Noin 300:n hehtaarin metsäalue on laajin yhtenäinen metsäalue Helsingissä. Helsingin vanhimmat hoidetut peltoalueet sekä arvokkaat luonnonsuojelualueet ovat myös Haltialassa. Pitkäkoski on erämaamaisema kaupungissa.

DOMARBY distrikt. Villaområdet i Svedängen började byggas på 1940-talet, och i synnerhet på 1980-talet, byggdes där mycket. Villasamhället i Torparbacken byggdes på 1950-talet. Allt sedan Bostadsmässan 1980 har området byggts ut, och folkmängden har tredubblats. Bygandet fortsätter ännu i Domarby, som är ett typiskt barnfamiljområde. Domarbyborna har utmärkta möjligheter till friluftsliv: hela norra ändan av Centralparken breder ut sig strax intill, och friluftsområdena kommer att utvecklas ytterligare. Svedängen har ett mycket anlitat belyst skidspår med garanterad snö under vintermånaderna.

TUOMARINKYLÄ. The one-family house area in Paloheinä started being built in the 1940s, and especially during the boom of the 1980s, construction was lively. The small house area of Torpparinmäki was built in the 1950s. After the Asuntomessut housing exhibition in 1980, the area has been extended, and the population has tripled. Construction is still going on in Tuomarinkylä, which is a typical area for families with children. The opportunities for outdoor pursuits are excellent in Tuomarinkylä: the large northern end of Keskuspuisto central park is next door, and the opportunities are being improved continuously. Paloheinä has a very frequented illuminated cross-country ski trail with guaranteed snow throughout the winter months.



- Päiväkoti
- Leikkiapuisto
- Koulu, ala-aste
- Koulu, yläaste
- Koulu, lukio
- Erikois- ja yksityiskoulu
- Nuorisotila
- Kirjasto
- Kulttuurikeskus
- Terveyskeskussairaala
- Terveysasema
- Kallio väestösuoja
- Yleinen väestösuoja



PP = Peruspiirin arvo
KA = Kaupungin peruspiirien keskiarvo

MIN = Peruspiirien pienin arvo
MAX = Peruspiirien suurin arvo

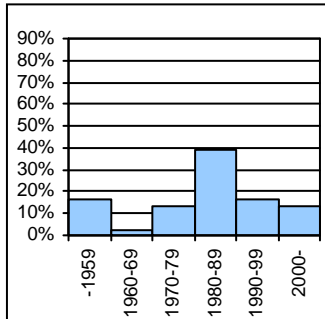
403 Tuomarinkylän peruspiiri

ALUEET Väestö 1.1.2009 Työpaikat 31.12.2005				
Områden District				
Alue	Maapinta-ala km2	Asukkaat	Työpaikat	
351	Paloheinä	1,72	5936	448
352	Torpparinmäki	1,47	2612	260
354	Haltiala	5,76	16	21
Yhteensä		8,95	8564	729

ÄIDINKIELI JA KANSALAISSUUS 1.1.2009			
Modersmål och nationalitet Mother tongue and nationality			
Suomenkieliset	8 081	94,4	%
Ruotsinkieliset	289	3,4	
Muunkieliset	194	2,3	
Ulkomaalaiset	126	1,5	
Ulkomaalaistaustaiset	242	2,8	
H:gissä syntyneitä	4 819	56,3	

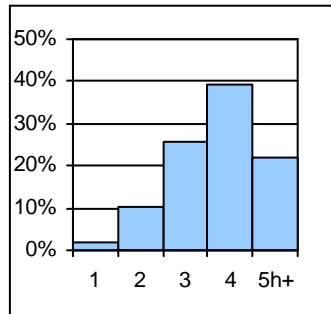
VÄESTÖN MUUTOKSET 2008			
Befolkningsförändringar Vital statistics			
Syntyneet lkm	87	10,2	/ 1000 as.
Kuolleet lkm	39	4,6	
Muutto alueelle lkm	590	68,9	
Muutto alueelta lkm	598	69,9	

Asuntokannan ikä



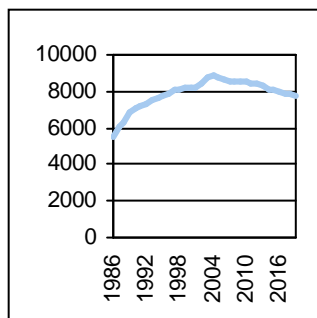
bostadsbeståndets ålder
age of dwelling stock

Huoneistotyytit



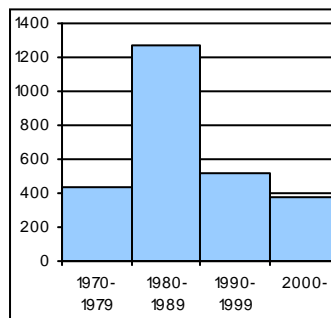
lägenhetstyper
types of dwellings

Väestö



befolkning
population

Asuntotuotanto



bostadsproduktion
housing production

ALUESUHDELUKUJA 1.1.2009	
Lokala tätheter Area ratios	
Asukkaita/km2	957
Työpaikkoja/km2	81
Kerrosala/ha	456

IKÄRAKENNE 1.1.2009		
Ålderstrukturen Age structure %		
0-6 -vuotiaat	766	8,9
7-15 -vuotiaat	1 234	14,4
16-18 -vuotiaat	508	5,9
19-24 -vuotiaat	419	4,9
25-39 -vuotiaat	1 208	14,1
40-64 -vuotiaat	3 642	42,5
Yli 65 - vuotiaat	787	9,2

PERHEET JA ASUNTOKUNNAT 1.1.2009	
Familjer och bostadshushåll	
Families and households	
Asuntokuntien lkm	3 115
Asuntokuntien keskikoko	2,74
1-hengen asuntokuntia	476
Perheiden lkm	2 636
Lapsiperheiden lkm	1 636
Perheiden keskikoko	3,01

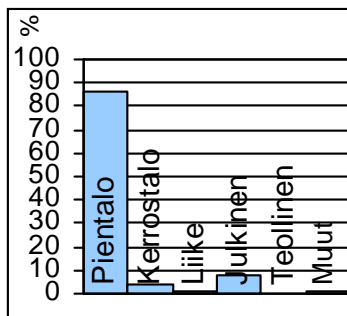
KOULUTUSASTE 31.12.2007		
Utbildningsgrad Level of education %		
15 vuotta täyttäneiden lkm	6 672	
Enintään perusaste	1 778	26,7
Keskiaste	1 685	25,3
Alin korkea-aste	1 047	15,7
Korkeakoulututkinto	2 162	32,4
Lukiota käyvät ja osuus 16-18-vuotiaista	389	78,0

TULOTASO 2007	
Inkomster Income	
Tulot/asukas €	29 572
Tulot/yli 15-vuotiaat €	37 382
Tulot/asuntokunta €	81 663

ASUMISOLOT 31.12.2008	
Boende Housing	
Asuntojen keskikoko m2	96,1
Asumisväljyys m2/asukas	35,2
Asumistiheys huonetta/henkilö	1,39

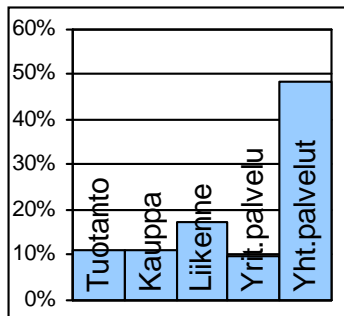
ASUNNOT 31.12.2008		
Bostäder Dwellings %		
Asuntoja yhteensä	3 258	
Pientaloasuntoja	3 034	93,1
Vuokra-asuntoja	417	12,8
Aravavuokra-asuntoja	271	8,3

Rakennuskanta



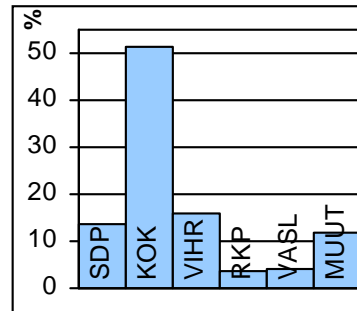
byggnadsbeståndet
building stock

Työpaikat



jobb
jobs

Kunnallisvaalit



kommunalvalen
municipal elections

TOIMITILARAKENNUKSET 1.1.2008

Verksamhetslokaler Business premises	kerrosala 1000 m2	%
Toimitilarakennukset yhteensä	57	
Liikerakennukset	3	5,3
Julkiset rakennukset	31	54,4
Teollisuus- ja varastorakennukset	0	0,0
Muut rakennukset	22	38,6

LASTEN PÄIVÄHOITO 2008

Barn dagvård Child day care	lkm	/100 lasta
Päiväkoteja	7	
Lapsia päiväkotihoidossa yhteensä	427	
Kokopäivähoidossa	411	60,8
Osapäivähoidossa	16	2,4
Kunnallinen perhepäivähoito		
Lapsia perhepäivähoidossa yhteensä	24	
Kokopäivähoidossa	23	3,4
Osapäivähoidossa	1	0,1
Lapsia koti/yks.hoidon tuen piirissä	178	

KOULUT 2009

Skolor Schools	kouluja	oppilaita
Suomenkielinen ala-aste	2	696
Suomenkielinen yläaste	0	0
Ruotsinkielinen ala-aste	0	0
Ruotsinkielinen yläaste	0	0
Lukio	0	0
Erikoiskoulut	0	0

KUNNALLISET TERVEYSPALVELUT 2008

Kommunal hälsovård Municipal health care	lkm	/asukas
Avohoitokäynnit yhteensä	56 906	6,6
Perusterveydenhuolto	46 218	5,4
Erikoissairaanhoido	10 688	1,2

SOSIAALIPALVELUT 2008

Socialservice Social welfare	lkm	/1000
Toimeentulotuen saajia	183	21,4
Lastensuojelun asiakkaat, 0-17v	82	34,8
Perheneuvoloiden asiakkaat, 0-17v	45	19,1

TYÖVOIMA 2008

Arbetskraft Labour force	%
Työttömyysaste	3,4
Pitkäaikaistyöttömyys	23,7
Nuorisotyöttömyysaste	3,4
Työllisyysaste (2007)	74,1

PALVELUPISTEET 2009

Serviceställen Service places	lkm
Kirjasto	1
Terveysasema	1
Leikki puisto	2
Uimahalli	0
Muu sisäliikuntatila (2007)	7
Urheilukenttä (2007)	0
Kirkko	1
Posti	1
KELA:n toimisto	0
Apteekki (2007)	0
Alko	0
Päivittäistavarakaupat (2007)	4
Muut vähittäiskaupat (2007)	5
Ravintolat ja kahvilat (2007)	1

ULKOILU 2009

Uterekreation Outdoor recreation	
Puistoa, ha (2007)	283
Metsää, ha (2007)	394
Uimaranta, kpl	0

LIIKENNE 2002-06

Trafic Traffic	
Jalankulkuonnettomuuksia keskimäärin/vuosi	0,0



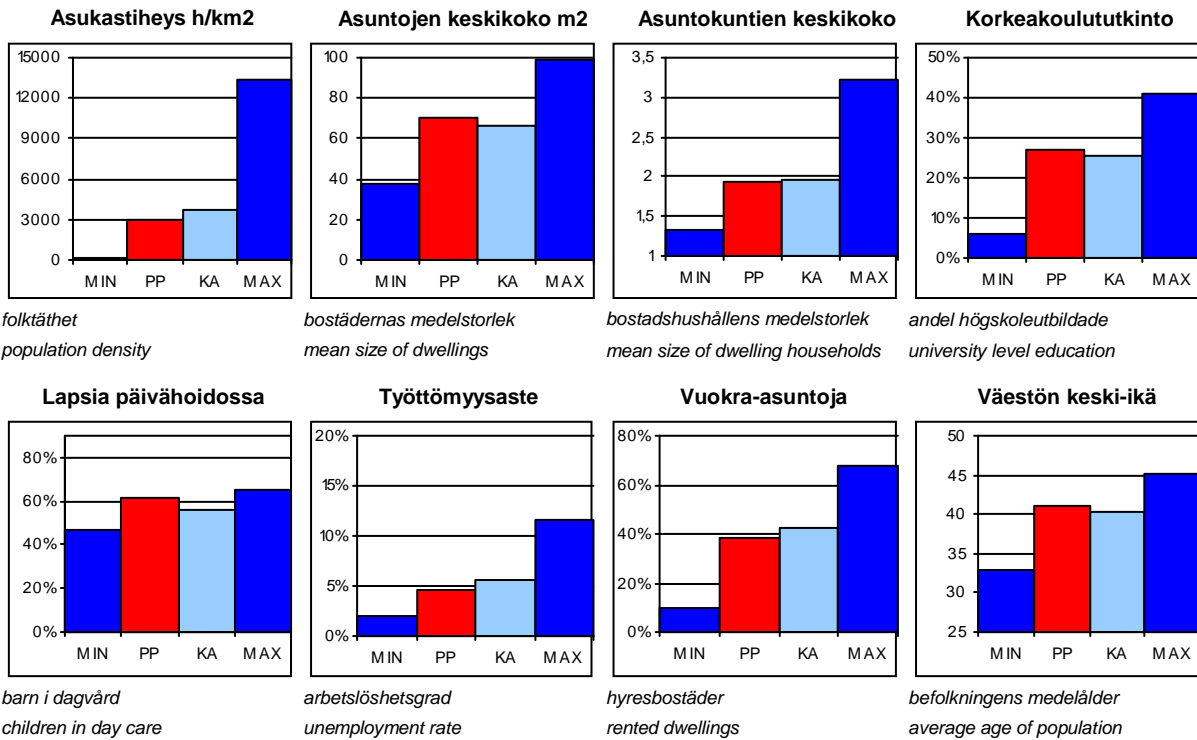
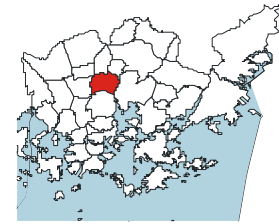
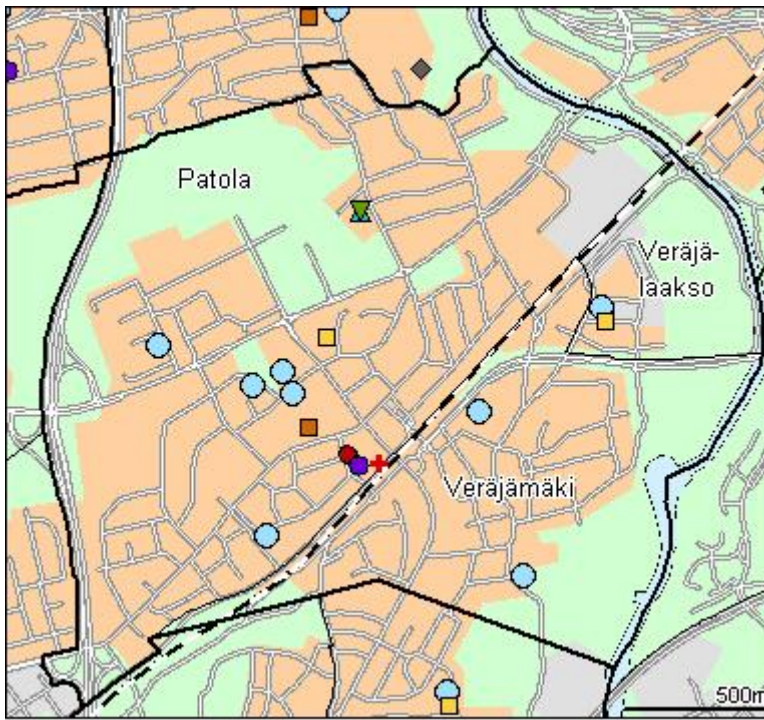
Helsingin pitäjään kuuluneesta Oulunkylästä lohkottiin tontteja huviloiksi jo 1800-luvulla kaupungin virkamiesperheille. Aseman valmistuttua 1881 asunnot muuttuivat nopeasti ympärivuotisiksi. Vuonna 1921 Oulunkylästä tuli itsenäinen kunta. Huvilarakentaminen tuotti monimuotoisen ympäristön, jossa nikkarityyli ja Terijoelta siirretyt huvilat vaihtelivat. Värikkäässä yhdyskunnassa asui paljon taiteilijoita. Vuoden 1946 alueliitoksen jälkeen kunta kaavoitettiin pääasiassa omakotialueiksi ja väljiksi kerrostalokortteleiksi.

1970-luvulla nousi Mestarintien pohjoispuolelle ajalleen tyypillinen Patolan kerrostaloalue. 1980-luvun lopulla rakennettiin Oulunkylään runsaasti, ja tyhjät tontit etenkin Veräjämäen osa-alueella täyttyivät suurista omakoti- ja rivitaloista. Uusin asuntoalue on 1990-luvulla valmistunut Veräjälakso, Oulunkylän siirtolapuutarhaan rajoittuva noin 1 400 asukkaan kerrostaloalue.

Vantaanjoki rantapuistoinen ja ulkoilureitteinen sekä Pikkukosken uimaranta ovat tärkeimmät virkistysalueet Oulunkylässä. Urheilupuistossa voi luistella tekojääkentällä, joka oli ensimmäinen Helsingissä.

ÅGELBY distrikt. Redan på 1800-talet uppstod en varierad villabebyggelse i Åggelby. En del av dessa småhus står ännu kvar mellan höghuskvarteren. Mot slutet av 1980-talet byggdes mycket i Åggelby. I synnerhet de tomma tomterna i Grindsbacka fylldes med stora villor och radhus. I Grinddal, intill koloniträdgården, finns ett höghusområde för 1 400 invånare. Strandparkerna och friluftstråken vid Vanda å är de viktigaste rekreatiomsområdena. I Åggelby idrottspark ligger bl. a. den första konstisbanan i Helsingfors.

A varied villa settlement came about in OULUNKYLÄ already in the 19th century. Some of the old houses still stand among the modern blocks of flats. In the late 1980s, construction was lively in Oulunkylä, and the empty grounds in Veräjämäki especially were filled with detached and terraced houses. In Veräjälakso next to the allotment garden lies a housing estate for 1,400 inhabitants. The forests and parks along Vantaanjoki river form the most important recreational zone in the area. Oulunkylä sports park is home to the first artificial skating rink in Helsinki.



PP = Peruspiirin arvo
KA = Kaupungin peruspiirien keskiarvo

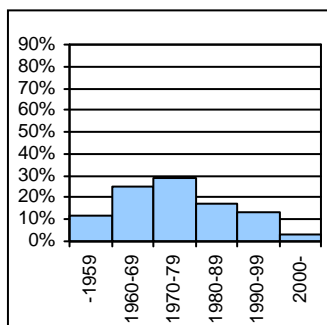
MIN = Peruspiirien pienin arvo
MAX = Peruspiirien suurin arvo

ALUEET Väestö 1.1.2009 Työpaikat 31.12.2005				
Områden District				
Alue		Maapinta-ala km2	Asukkaat	Työpaikat
284	Patola	2,98	9334	5910
285	Veräjämäki	1,20	2846	516
287	Veräjälakso	0,33	1426	33
Yhteensä		4,51	13606	6459

ÄIDINKIELI JA KANSALAISSUUS 1.1.2009			
Modersmål och nationalitet Mother tongue and nationality			
Suomenkieliset	12 324	90,6	%
Ruotsinkieliset	527	3,9	
Muunkieliset	755	5,6	
Ulkomaalaiset	501	3,7	
Ulkomaalaistaustaiset	864	6,4	
H:gissä syntyneitä	6 214	45,7	

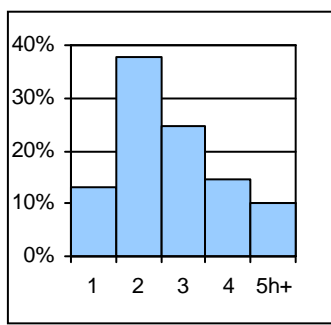
VÄESTÖNMUUTOKSET 2008			
Befolkningsförändringar Vital statistics			
Syntyneet lkm	161	11,8	/ 1000 as.
Kuolleet lkm	94	6,9	
Muutto alueelle lkm	1 516	111,3	
Muutto alueelta lkm	1 629	119,6	

Asuntokannan ikä



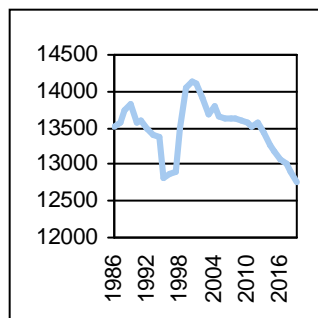
bostadsbeståndets ålder
age of dwelling stock

Huoneistotyytit



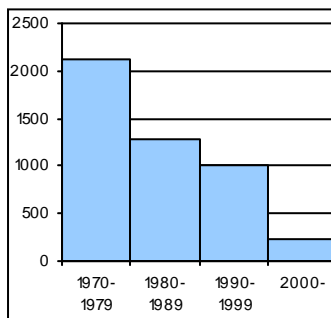
lägenhetstyper
types of dwellings

Väestö



befolkning
population

Asuntotuotanto



bostadsproduktion
housing production

ALUESUHDELUKUJA 1.1.2009	
Lokala tätheter Area ratios	
Asukkaita/km2	3 017
Työpaikkoja/km2	1 432
Kerrosala/ha	1 979

IKÄRAKENNE 1.1.2009		
Ålderstrukturen Age structure %		
0-6 -vuotiaat	933	6,9
7-15 -vuotiaat	1 223	9,0
16-18 -vuotiaat	510	3,8
19-24 -vuotiaat	1 098	8,1
25-39 -vuotiaat	2 826	20,8
40-64 -vuotiaat	4 845	35,6
Yli 65 - vuotiaat	2 171	16,0

PERHEET JA ASUNTOKUNNAT 1.1.2009	
Familjer och bostadshushåll	
Families and households	
Asuntokuntien lkm	6 977
Asuntokuntien keskipkoko	1,94
1-hengen asuntokuntia	3 117
Perheiden lkm	3 655
Lapsiperheiden lkm	1 893
Perheiden keskipkoko	2,67

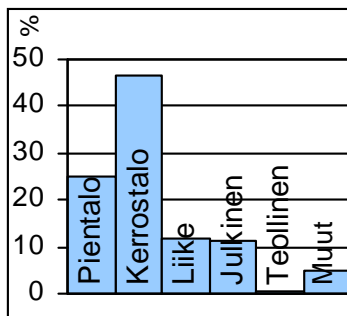
KOULUTUSASTE 31.12.2007		
Utbildningsgrad Level of education %		
15 vuotta täyttäneiden lkm	11 609	
Enintään perusaste	3 365	29,0
Keskiaste	3 789	32,6
Alin korkea-aste	1 314	11,3
Korkeakoulututkinto	3 141	27,1
Lukiota käyvät ja osuus 16-18-vuotiaista	329	66,1

TULOTASO 2007	
Inkomster Income	
Tulot/asukas €	25 489
Tulot/yli 15-vuotiaat €	29 630
Tulot/asuntokunta €	49 562

ASUMISOLOT 31.12.2008	
Boende Housing	
Asuntojen keskipkoko m2	70,2
Asumisväljyys m2/asukas	36,2
Asumistiheys huonetta/henkilö	1,43

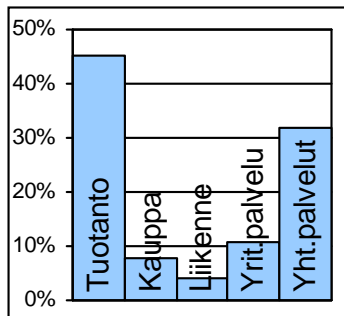
ASUNNOT 31.12.2008		
Bostäder Dwellings %		
Asuntoja yhteensä	7 353	
Pientaloasuntoja	1 574	21,4
Vuokra-asuntoja	2 840	38,6
Aravavuokra-asuntoja	1 546	21,0

Rakennuskanta



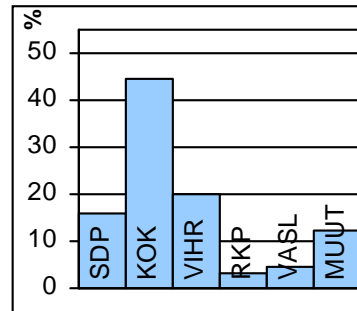
byggnadsbeståndet
building stock

Työpaikat



jobb
jobs

Kunnallisvaalit



kommunalvalen
municipal elections

TOIMITILARAKENNUKSET 1.1.2008

Verksamhetslokaler Business premises	kerrosala 1000 m2	%
Toimitilarakennukset yhteensä	236	
Liikerakennukset	94	39,8
Julkiset rakennukset	102	43,2
Teollisuus- ja varastorakennukset	4	1,7
Muut rakennukset	36	15,3

LASTEN PÄIVÄHOITO 2008

Barn dagvård Child day care	lkm	/100 lasta
Päiväkoteja	9	
Lapsia päiväkotihoidossa yhteensä	505	
Kokopäivähoidossa	473	61,3
Osapäivähoidossa	32	4,1
Kunnallinen perhepäivähoito		
Lapsia perhepäivähoidossa yhteensä	48	
Kokopäivähoidossa	48	6,2
Osapäivähoidossa	0	0,0
Lapsia koti/yks.hoidon tuen piirissä	203	

KOULUT 2009

Skolor Schools	kouluja	oppilaita
Suomenkielinen ala-aste	1	618
Suomenkielinen yläaste	1	485
Ruotsinkielinen ala-aste	0	0
Ruotsinkielinen yläaste	0	0
Lukio	1	378
Erikoiskoulut	0	0

KUNNALLISET TERVEYSPALVELUT 2008

Kommunal hälsovård Municipal health care	lkm	/asukas
Avohoitokäynnit yhteensä	120 303	8,8
Perusterveydenhuolto	100 018	7,4
Erikoissairaanhoido	20 285	1,5

SOSIAALIPALVELUT 2008

Socialservice Social welfare	lkm	/1000
Toimeentulotuen saajia	1 020	75,0
Lastensuojelun asiakkaat, 0-17v	217	86,8
Perheneuvoloiden asiakkaat, 0-17v	83	33,2

TYÖVOIMA 2008

Arbetskraft Labour force	%
Työttömyysaste	4,6
Pitkäaikaistyöttömyys	17,4
Nuorisotyöttömyysaste	3,4
Työllisyysaste (2007)	72,7

PALVELUPISTEET 2009

Serviceställen Service places	lkm
Kirjasto	1
Terveysasema	1
Leikkipuisto	1
Uimahalli	0
Muu sisäliikuntatila (2007)	17
Urheilukenttä (2007)	1
Kirkko	2
Posti	1
KELA:n toimisto	0
Apteekki (2007)	1
Alko	1
Päivittäistavarakaupat (2007)	5
Muut vähittäiskaupat (2007)	32
Ravintolat ja kahvilat (2007)	17

ULKOILU 2009

Uterekreation Outdoor recreation	
Puistoa, ha (2007)	27
Metsää, ha (2007)	91
Uimaranta, kpl	1

LIIKENNE 2002-06

Trafic Traffic	
Jalankulkuonnettomuuksia keskimäärin/vuosi	1,6

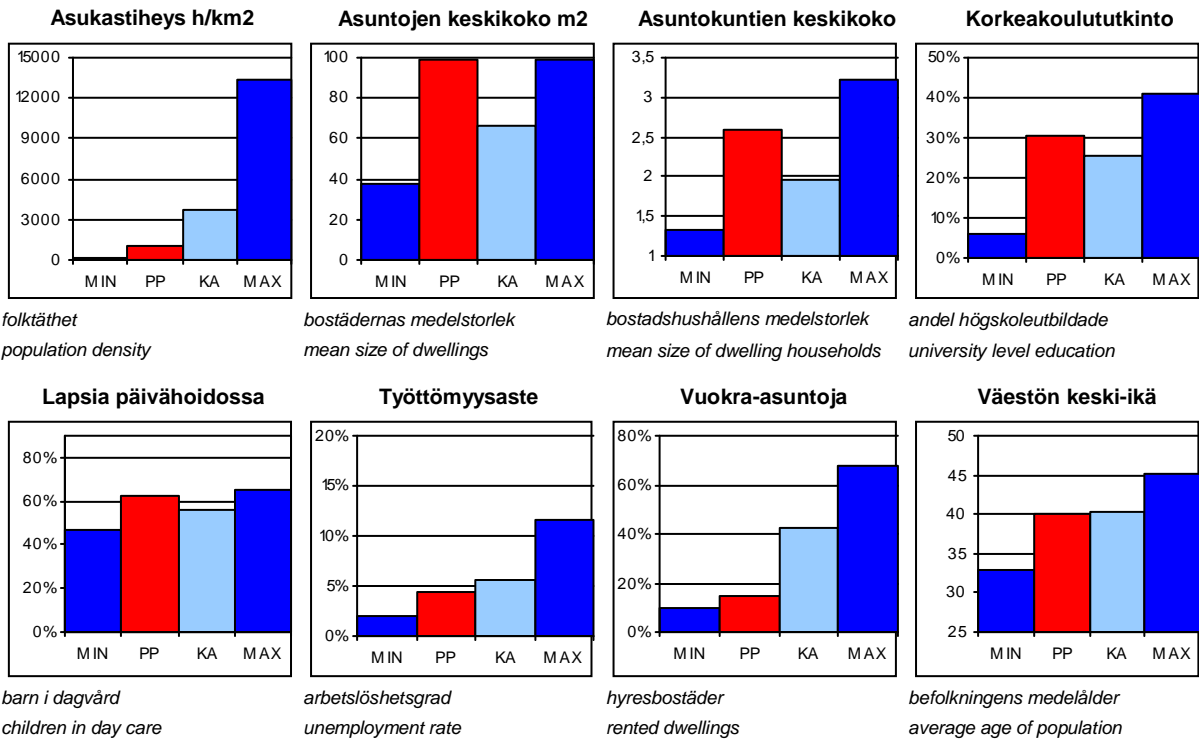
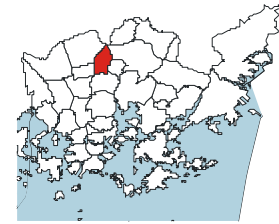
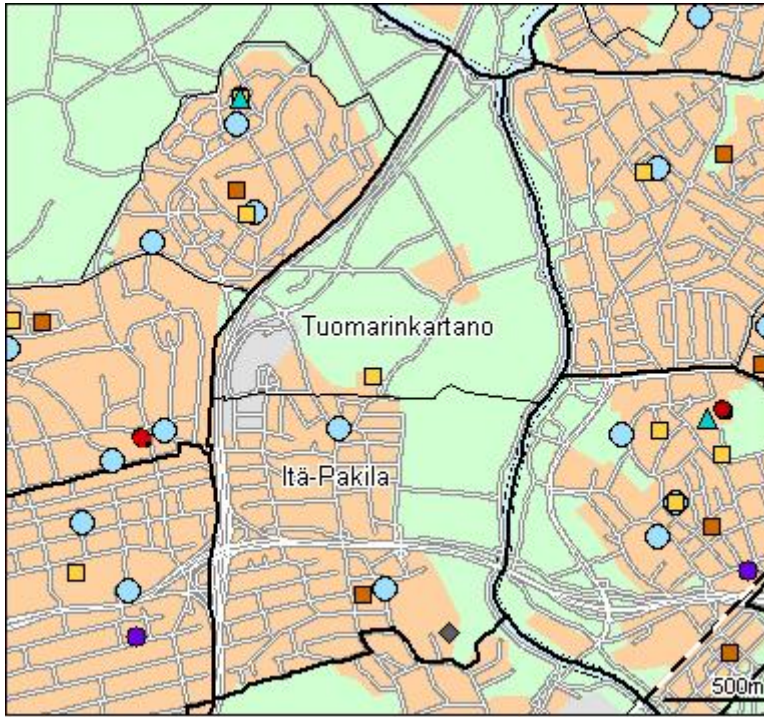


Pakilan itäosa ja Tuomarinkartano muodostavat asukasluvultaan Helsingin pienimmän peruspiirin, vajaat 3 600 asukasta. Suurin osa asukkaista asuu Itä-Pakilan osa-alueella, joka kuuluu samaan aikaan rakennettuun pientalovyöhykkeeseen kuin Länsi-Pakila ja Paloheinän eteläosa. Helsinkiin liittämisen jälkeen vuonna 1946 Pakila osoitettiin omakotialueeksi. Siellä tuli rakentaa kaupungin hyväksymien tyyppiirustusten mukaan, ja sen vuoksi alueella on edelleen yhtenäinen leima. Itä-Pakila rajoittuu Vantaanjokeen, jonka rannalla on siirtolapuutarha. Itä-Pakilassa asuu muiden Pohjois-Helsingin pientaloalueiden tapaan runsaasti lapsiperheitä.

Tuomarinkartanon osa-alueella on Tuomarinkylän kartano, joka kuuluu nykyisin Helsingin kaupunginmuseoon ja jonka maita kaupunki viljelee. Kartanon poikkeuksellisen komeaa kustavilaiselle ajalle tyypillistä rakennusryhmää ympäröi 1800-luvun alussa suunniteltu puisto. Kartanon toimii nykyisin paitsi museona myös helsinkiläisten ratsastusharrastuksen keskuksena.

ÖSTRA BAGGBÖLE distrikt. Baggböles östra del och Domargård bildar Helsingfors till invånarantalet minsta distrikt, med bara 3 600 invånare. Största delen av dem bor i Östra Baggböle, som byggdes ut enhetlig på 1940–50-talet. Östra Baggböle avgränsas av Vanda å, och på stranden ligger en koloniträdgård. I delområdet Domargård ligger Domarby Gård, som nuförtiden tillhör Helsingfors stadsmuseum, och vars mark staden odlar. Herrgårdens ståtliga gustavianska byggnader omges av en park som anlagts i början av 1800-talet. Gården är förutom museum också ett centrum för ridsporten i Helsingfors.

ITÄ-PAKILA. In terms of population figure, Eastern Pakila and Tuomarinkartano form the smallest district, with only 3,600 inhabitants. Most live in Itä-Pakila (eastern Pakila), which was built in the 1940–50s. Itä-Pakila borders on Vantaanjoki river, with an allotment garden on the bank. Tuomarinkylän Kartano manor (orig. Domarby Gård) is situated in the sub-district of Tuomarinkartano. The manor now belongs to Helsinki City Museum, and the city cultivates its fields. The stately buildings in late 18th century Gustavian neo-classical style are surrounded by a park designed in the early 19th century. Nowadays the manor serves not only as a museum but as a centre for horse riding in Helsinki.



PP = Peruspiirin arvo
 KA = Kaupungin peruspiirien keskiarvo

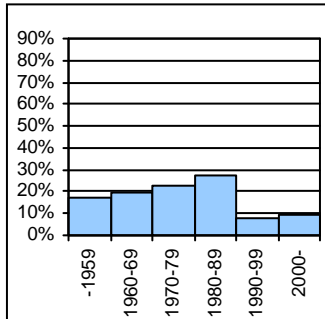
MIN = Peruspiirien pienin arvo
 MAX = Peruspiirien suurin arvo

ALUEET Väestö 1.1.2009 Työpaikat 31.12.2005				
Områden District				
Alue	Maapinta-ala km2	Asukkaat	Työpaikat	
342	Itä-Pakila	1,79	3480	946
353	Tuomarinkartano	1,61	241	257
Yhteensä		3,4	3721	1203

ÄIDINKIELI JA KANSALAISSUUS 1.1.2009			
Modersmål och nationalitet Mother tongue and nationality			
Suomenkieliset	3 495	93,9	%
Ruotsinkieliset	143	3,8	
Muunkieliset	83	2,2	
Ulkomaalaiset	53	1,4	
Ulkomaalaistaustaiset	111	3,0	
H:gissä syntyneitä	2 000	53,7	

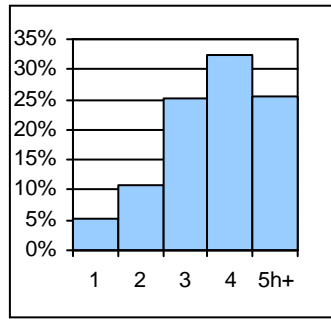
VÄESTÖNMUUTOKSET 2008			
Befolkningsförändringar Vital statistics			
Syntyneet lkm	41	11,2	/ 1000 as.
Kuolleet lkm	27	7,4	
Muutto alueelle lkm	482	131,4	
Muutto alueelta lkm	398	108,5	

Asuntokannan ikä



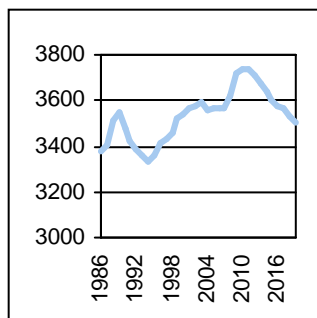
bostadsbeståndets ålder
age of dwelling stock

Huoneistotyytit



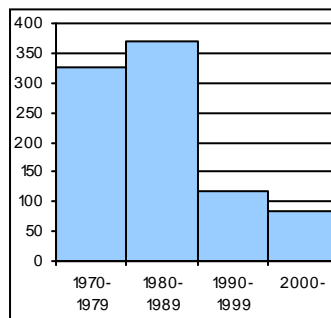
lägenhetstyper
types of dwellings

Väestö



befolkning
population

Asuntotuotanto



bostadsproduktion
housing production

ALUESUHDELUKUJA 1.1.2009	
Lokala tätheter Area ratios	
Asukkaita/km2	1 094
Työpaikkoja/km2	354
Kerrosala/ha	679

IKÄRAKENNE 1.1.2009		
Ålderstrukturen Age structure %		
0-6 -vuotiaat	321	8,6
7-15 -vuotiaat	486	13,1
16-18 -vuotiaat	177	4,8
19-24 -vuotiaat	171	4,6
25-39 -vuotiaat	558	15,0
40-64 -vuotiaat	1 425	38,3
Yli 65 - vuotiaat	583	15,7

PERHEET JA ASUNTOKUNNAT 1.1.2009	
Familjer och bostadshushåll Families and households	
Asuntokuntien lkm	1 387
Asuntokuntien keskipkoko	2,59
1-hengen asuntokuntia	283
Perheiden lkm	1 091
Lapsiperheiden lkm	621
Perheiden keskipkoko	2,92

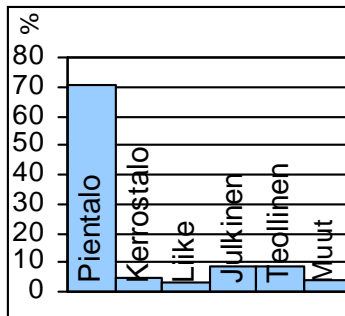
KOULUTUSASTE 31.12.2007		
Utbildningsgrad Level of education %		
15 vuotta täyttäneiden lkm	2 910	
Enintään perusaste	854	29,4
Keskiaaste	738	25,4
Alin korkea-aste	429	14,7
Korkeakoulututkinto	889	30,6
Lukiota käyvät ja osuus 16-18-vuotiaista	125	72,7

TULOTASO 2007	
Inkomster Income	
Tulot/asukas €	30 296
Tulot/yli 15-vuotiaat €	35 607
Tulot/asuntokunta €	78 696

ASUMISOLOT 31.12.2008	
Boende Housing	
Asuntojen keskipkoko m2	98,6
Asumisväljyys m2/asukas	38,2
Asumistiheys huonetta/henkilö	1,45

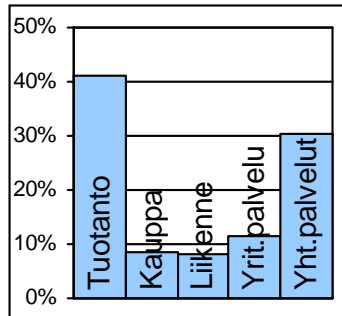
ASUNNOT 31.12.2008		
Bostäder Dwellings %		
Asuntoja yhteensä	1 462	
Pientaloasuntoja	1 297	88,7
Vuokra-asuntoja	217	14,8
Aravavuokra-asuntoja	49	3,4

Rakennuskanta



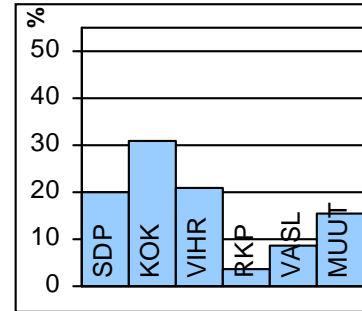
byggnadsbeståndet
building stock

Työpaikat



jobb
jobs

Kunnallisvaalit



kommunalvalen
municipal elections

TOIMITILARAKENNUKSET 1.1.2008

Verksamhetslokaler Business premises	kerrosala 1000 m2	%
Toimitilarakennukset yhteensä	68	
Liikerakennukset	5	7,4
Julkiset rakennukset	22	32,4
Teollisuus- ja varastorakennukset	20	29,4
Muut rakennukset	21	30,9

LASTEN PÄIVÄHOITO 2008

Barn dagvård Child day care	lkm	/100 lasta
Päiväkoteja	2	
Lapsia päiväkotihoidossa yhteensä	179	
Kokopäivähoidossa	173	62,7
Osapäivähoidossa	6	2,2
Kunnallinen perhepäivähoito		
Lapsia perhepäivähoidossa yhteensä	9	
Kokopäivähoidossa	9	3,3
Osapäivähoidossa	0	0,0
Lapsia koti/yks.hoidon tuen piirissä	69	

KOULUT 2009

Skolor Schools	kouluja	oppilaita
Suomenkielinen ala-aste	2	337
Suomenkielinen yläaste	0	0
Ruotsinkielinen ala-aste	0	0
Ruotsinkielinen yläaste	0	0
Lukio	0	0
Erikoiskoulut	0	0

KUNNALLISET TERVEYSPALVELUT 2008

Kommunal hälsovård Municipal health care	lkm	/asukas
Avohoitokäynnit yhteensä	22 473	6,0
Perusterveydenhuolto	16 672	4,5
Erikoissairaanhoito	5 801	1,6

SOSIAALIPALVELUT 2008

Socialservice Social welfare	lkm	/1000
Toimeentulotuen saajia	204	54,8
Lastensuojelun asiakkaat, 0-17v	81	86,9
Perheneuvoloiden asiakkaat, 0-17v	17	18,2

TYÖVOIMA 2008

Arbetskraft Labour force	%
Työttömyysaste	4,5
Pitkäaikaistyöttömyys	24,1
Nuorisotyöttömyysaste	3,0
Työllisyysaste (2007)	70,7

PALVELUPISTEET 2009

Serviceställen Service places	lkm
Kirjasto	0
Terveysasema	0
Leikkipuisto	1
Uimahalli	0
Muu sisäliikuntatila (2007)	4
Urheilukenttä (2007)	0
Kirkko	0
Posti	0
KELA:n toimisto	0
Apteekki (2007)	0
Alko	0
Päivittäistavarakaupat (2007)	2
Muut vähittäiskaupat (2007)	6
Ravintolat ja kahvilat (2007)	8

ULKOILU 2009

Uterekreation Outdoor recreation	
Puistoa, ha (2007)	99
Metsää, ha (2007)	43
Uimaranta, kpl	1

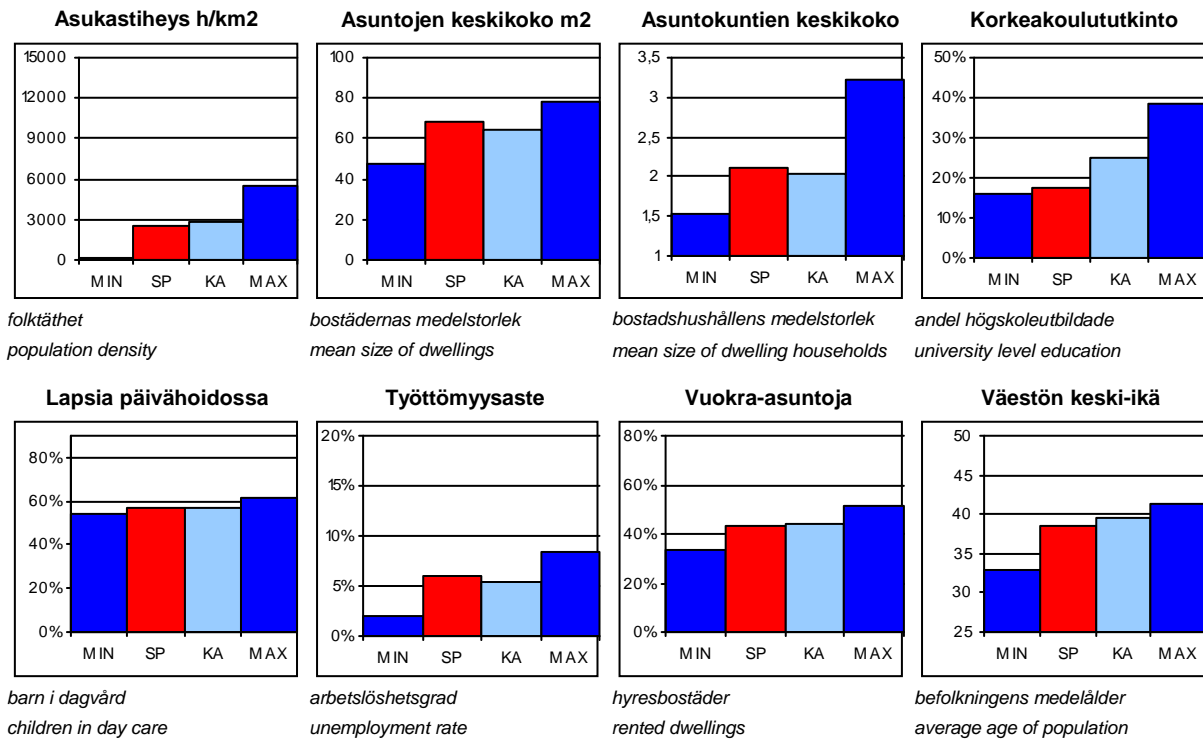
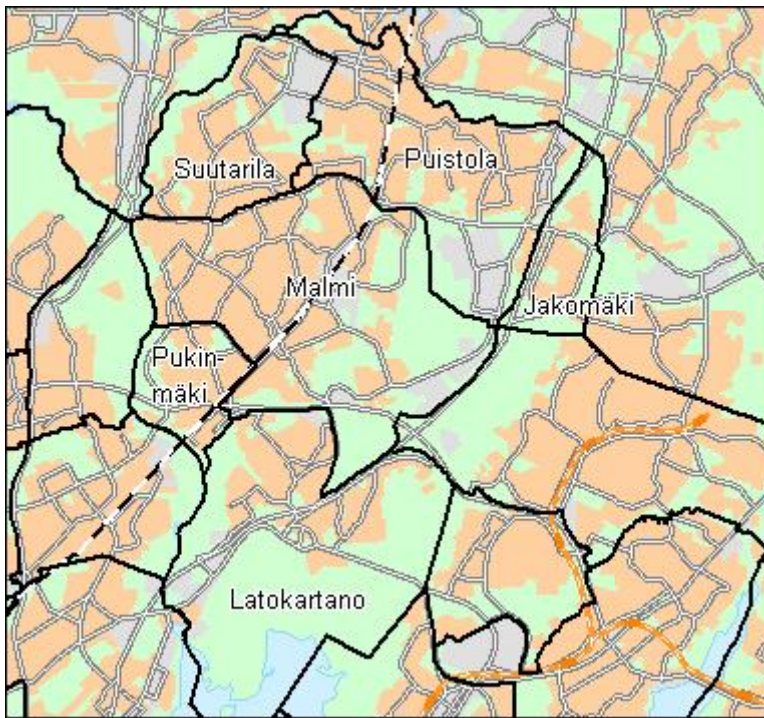
LIIKENNE 2002-06

Trafic Traffic	
Jalankulkuonnettomuuksia keskimäärin/vuosi	0,6



Peruspiirit:

- 501 Latokartano – Ladugården
- 502 Pukinmäki – Bocksbacka
- 503 Malmi – Malm
- 504 Suutarila – Skomakarböle
- 505 Puistola - Parkstad
- 506 Jakomäki – Jakobacka



SP = Suurpiirin arvo
KA = Kaupungin suurpiirien keskiarvo

MIN = Suurpiirien pienin arvo
MAX = Suurpiirien suurin arvo

5 Koillinen suurpiiri

ALUEET Väestö 1.1.2009 Työpaikat 31.12.2005

Områden District

Alue	Maapinta-ala km2	Asukkaat	Työpaikat
501 Latokartanon peruspiiri	10,10	20138	4234
502 Pukinmäen peruspiiri	1,91	8278	1579
503 Malmin peruspiiri	11,15	27668	11484
504 Suutarilan peruspiiri	4,12	11205	1930
505 Puistolan peruspiiri	7,30	18425	4040
506 Jakomäen peruspiiri	1,92	5676	525
Yhteensä	36,5	91390	23792

ÄIDINKIELI JA KANSALAISSUUS

1.1.2009

Modersmål och nationalitet Mother tongue and nationality

Suomenkieliset	79 917	87,5 %
Ruotsinkieliset	2 199	2,4
Muunkieliset	9 274	10,2
Ulkomaalaiset	6 122	6,7
Ulkomaalaistaustaiset	9 338	10,2
H:gissä syntyneitä	42 020	46,0

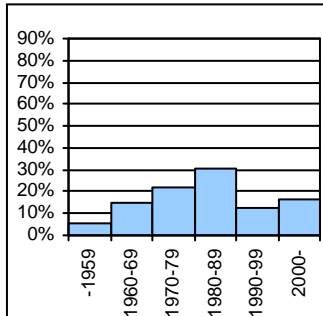
VÄESTÖNMUUTOKSET

2008

Befolkningsförändringar Vital statistics

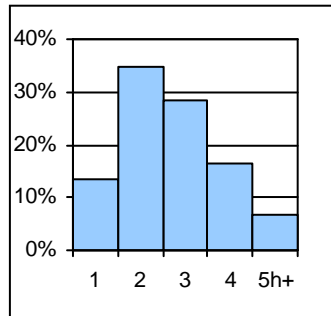
Syntyneet lkm	1 168	12,8 / 1000 as.
Kuolleet lkm	612	6,7
Muutto alueelle lkm	11 306	124,4
Muutto alueelta lkm	10 716	117,9

Asuntokannan ikä



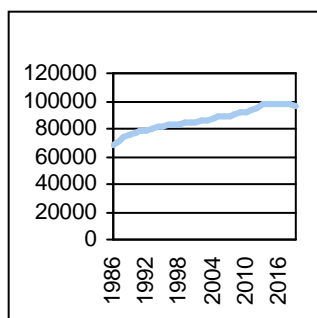
bostadsbeståndets ålder
age of dwelling stock

Huoneistotyytit



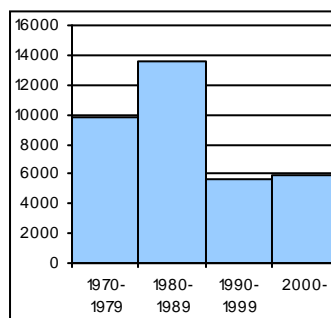
lägenhetstyper
types of dwellings

Väestö



befolkning
population

Asuntotuotanto



bostadsproduktion
housing production

ALUESUHDELUKUJA

1.1.2009

Lokala tätheter Area ratios

Asukkaita/km2	2 477
Työpaikkoja/km2	645
Kerrosala/ha	1 503

IKÄRAKENNE

1.1.2009

Ålderstrukturen Age structure

Ikäryhmä	Henkilö	Prosentti
0-6 -vuotiaat	7 536	8,3
7-15 -vuotiaat	9 358	10,2
16-18 -vuotiaat	3 767	4,1
19-24 -vuotiaat	7 944	8,7
25-39 -vuotiaat	18 648	20,4
40-64 -vuotiaat	33 212	36,3
Yli 65 - vuotiaat	10 925	12,0

PERHEET JA ASUNTOKUNNAT

1.1.2009

Familjer och bostadshushåll

Families and households

Asuntokuntien lkm	43 360
Asuntokuntien keskipkoko	2,10
1-hengen asuntokuntia	17 110
Perheiden lkm	25 109
Lapsiperheiden lkm	14 127
Perheiden keskipkoko	2,78

KOULUTUSASTE

31.12.2007

Utbildningsgrad Level of education

15 vuotta täyttäneiden lkm	74 584	%
Enintään perusaste	27 088	36,3
Keskiaaste	26 213	35,2
Alin korkea-aste	8 168	11,0
Korkeakoulututkinto	13 115	17,6
Lukiota käyvät ja osuus 16-18-vuotiaista	2 165	56,9

TULOTASO

2007

Inkomster Income

Tulot/asukas €	20 682
Tulot/yli 15-vuotiaat €	24 426
Tulot/asuntokunta €	43 829

ASUMISOLOT

31.12.2008

Boende Housing

Asuntojen keskipkoko m2	68,8
Asumisväljyys m2/asukas	32,8
Asumistiheys huonetta/henkilö	1,30

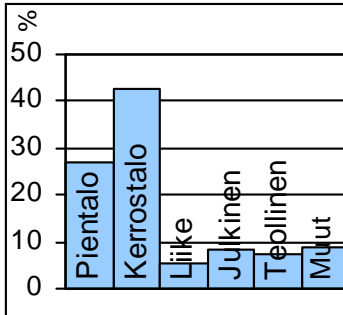
ASUNNOT

31.12.2008

Bostäder Dwellings

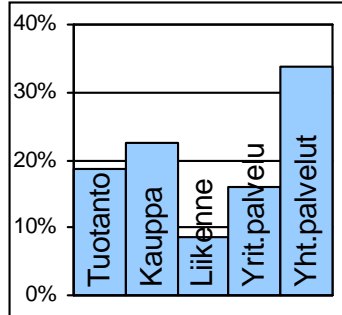
Asunto	Yhteensä	Prosentti
Asuntoja yhteensä	45 553	%
Pientaloasuntoja	13 213	29,0
Vuokra-asuntoja	19 711	43,3
Aravavuokra-asuntoja	14 191	31,2

Rakennuskanta



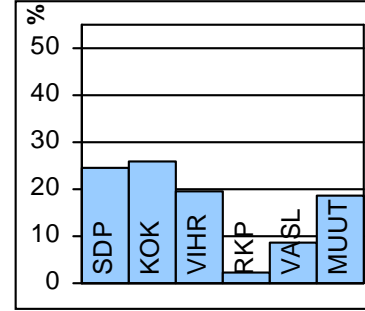
byggnadsbeståndet
building stock

Työpaikat



jobb
jobs

Kunnallisvaalit



kommunalvalen
municipal elections

TOIMITILARAKENNUKSET 1.1.2008

Verksamhetslokaler Business premises	kerrosala 1000 m2	%
Toimitilarakennukset yhteensä	1 826	
Liikerakennukset	304	16,6
Julkiset rakennukset	496	27,2
Teollisuus- ja varastorakennukset	464	25,4
Muut rakennukset	563	30,8

LASTEN PÄIVÄHOITO 2008

Barn dagvård Child day care	lkm	/100 lasta
Päiväkoteja	56	
Lapsia päiväkotihoidossa yhteensä	3 797	
Kokopäivähoidossa	3 613	57,0
Osapäivähoidossa	184	2,9
Kunnallinen perhepäivähoito		
Lapsia perhepäivähoidossa yhteensä	386	
Kokopäivähoidossa	381	6,0
Osapäivähoidossa	5	0,1
Lapsia koti/yks.hoidon tuen piirissä	1 879	

KOULUT 2009

Skolor Schools	kouluja	oppilaita
Suomenkielinen ala-aste	21	5 359
Suomenkielinen yläaste	10	2 988
Ruotsinkielinen ala-aste	1	140
Ruotsinkielinen yläaste	0	0
Lukio	3	1 323
Erikoiskoulut	1	280

KUNNALLISET TERVEYSPALVELUT 2008

Kommunal hälsovård Municipal health care	lkm	/asukas
Avohoitokäynnit yhteensä	690 719	7,6
Perusterveydenhuolto	551 610	6,0
Erikoissairaanhoido	139 109	1,5

SOSIAALIPALVELUT 2008

Socialservice Social welfare	lkm	/1000
Toimeentulotuen saajia	8 788	96,2
Lastensuojelun asiakkaat, 0-17v	1 781	91,8
Perheneuvoloiden asiakkaat, 0-17v	472	24,3

TYÖVOIMA 2008

Arbetskraft Labour force	%
Työttömyysaste	6,0
Pitkäaikaistyöttömyys	16,7
Nuorisotyöttömyysaste	4,3
Työllisyysaste (2007)	69,7

PALVELUPISTEET 2009

Service ställen Service places	lkm
Kirjasto	8
Terveysasema	5
Leikki puisto	17
Uimahalli	3
Muu sisäliikuntatila (2007)	96
Urheilukenttä (2007)	6
Kirkko	6
Posti	6
KELA:n toimisto	1
Apteekki (2007)	8
Alko	2
Päivittäistavarakaupat (2007)	38
Muut vähittäiskaupat (2007)	194
Ravintolat ja kahvilat (2007)	124

ULKOILU 2009

Uterekreation Outdoor recreation	
Puistoa, ha (2007)	450
Metsää, ha (2007)	591
Uimaranta, kpl	2

LIIKENNE 2002-06

Trafic Traffic	
Jalankulkuonnettomuuksia keskimäärin/vuosi	9,2



Latokartanon peruspiiri on nimetty 1550-luvulla perustetun Viikin Latokartanon tilan mukaan. Viikki vahvistettiin kaupunginosaksi vuonna 1959. Samalla se jaettiin Viikinmäen ja Latokartanon osa-alueisiin. Viikin tiedepuiston ja Viikinrannan osa-alueet syntyivät vuonna 1999.

Peruspiirin keskus on Viikin tiedepuisto ja sen yhteyteen rakennettu kauppakeskus. Tiedepuisto on rakentunut Helsingin yliopiston kampuksen ympärille, joka on biologiaan ja biotekniikkaan erikoistunut keskittymä. Alueella on yliopiston laitosrakennuksia, Korona-infokeskus kirjastoineen, tutkimuslaitoksia sekä yrityksiä. Yliopistollinen eläinsairaala valmistui vuonna 2006 lähelle Gardeniaa. Yliopiston opetus- ja tutkimustila jatkaa viljelyä Viikin peltoalueilla.

Latokartanon, Viikin suurimman asuinalueen, rakentaminen on loppusuoralla. Valmistumisen jälkeen siellä on noin 9 000 asukasta. Alueen eteläosa on ekologisen asuinrakentamisen koealue.

Viikinmäen asuinalueen itäosa on valmistunut ja länsiosan rakentaminen ”kukkulakaupungiksi” on käynnissä. Alueelle rakennetaan maaston erityisoloihin sopeutuva asuinalue. Viikinmäen jäteveden keskuspuhdistamo toimii pääosin maanalaisissa kalliotiloissa. Viikinranta on uudistunut Vantaanjoen suun rantavyöhykkeen osalta. Entinen sähköasema-alue on muuttunut Vanhankaupunginkosken asuinalueeksi. Jokisuun vanha maisema rakennuksineen ja kevyen liikenteen yhteyksineen on säilytetty.

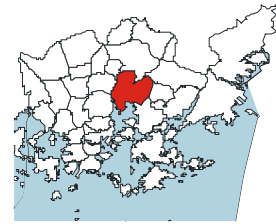
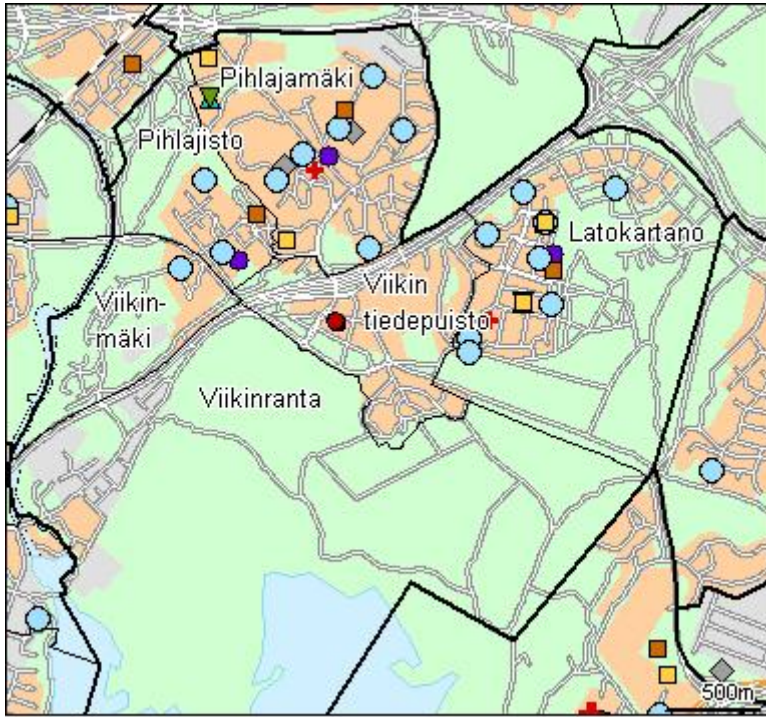
Pihlajamäki on Suomen modernin arkkitehtuurin merkkikohteita. Se on ensimmäinen 1960-luvun lähiö Helsingissä, jonka kulttuurihistoriallisesti arvokas kokonaisuus on suojeltu. Pihlajiston kerrostaloalue rakennettiin 1970-luvun alussa.

Viikin-Vanhankaupunginlahden luonnonsuojelualue on

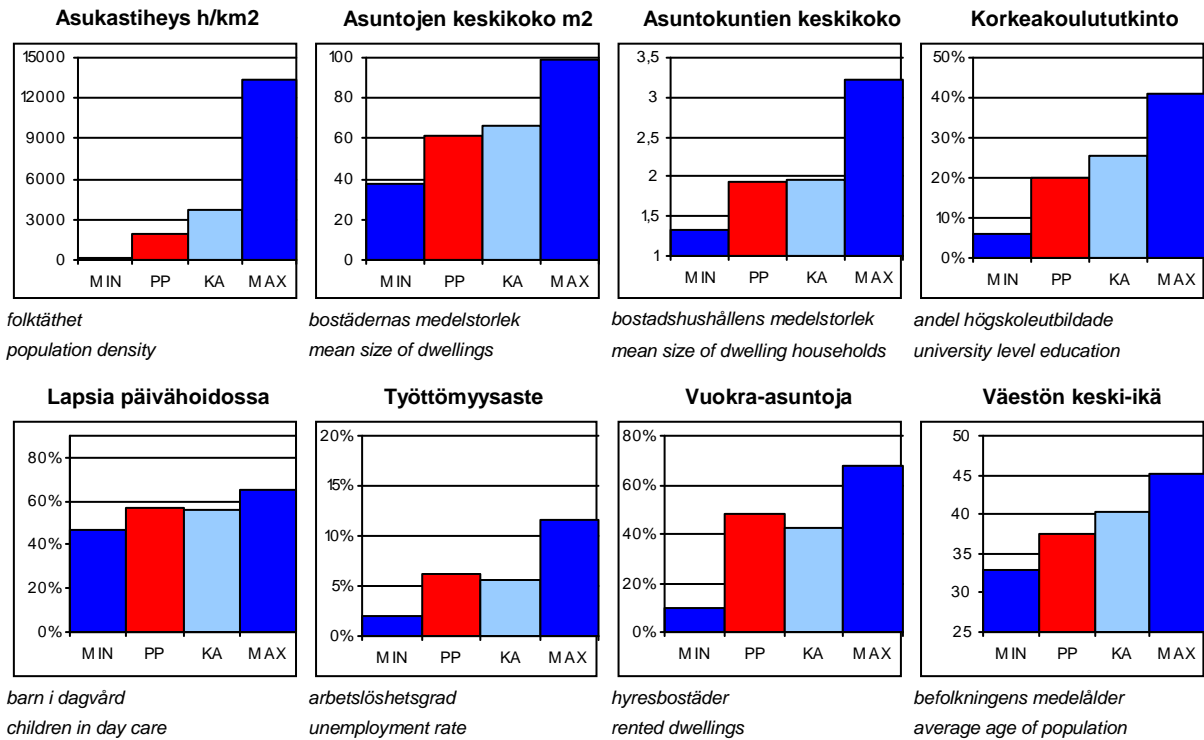
LADUGÅRDENS distrikt.

Ladugården ligger på gamla Viks gård från 1550-talet. Vik fastställdes som stadsdel år 1959 och delades upp i delområdena Ladugården och Viksbacka. De nya delområdena sedan år 1999 heter Vikstranden och Viks forskarpark. Viks forskarpark har vuxit upp kring Helsingfors universitets institutioner och är ett internationellt betydande centrum för forskning, undervisning och företagsverksamhet inom biologi och bioteknik. Ladugården, det största bostadsområdet i Vik, håller att bli färdig. Rönnsbacka är den första förorten i Finland som byggts helt med elementteknik. Naturskyddsområdet vid Gammelstadsfjärden är ett berömt häckningsområde.

LATOKARTANO district. Viikki became a city district in 1959, and was divided into the sub-districts Latokartano and Viikinmäki. The new sub-districts since 1999 are called Viikinranta and Viikin tiedepuisto. In the latter, the Viikki Science Park has grown up around Helsinki University's facilities in the area. The Science Park is a centre for research, study and entrepreneurship focused on biology and biotechnology. Latokartano, the largest of the housing areas of Viikki, is almost constructed. Pihlajamäki is the first suburb in Finland built entirely using the building elements technique. The nature conservation area of Vanhankaupunginselkä bay is a famous bird wetland.



- Päiväkoti
- Leikkipuisto
- Koulu, ala-aste
- ▲ Koulu, yläaste
- ▼ Koulu, lukio
- ◆ Erikois- ja yksityiskoulu
- Nuorisotila
- Kirjasto
- ★ Kulttuurikeskus
- + Terveyskeskussairaala
- + Terveysasema
- ◆ Kallio väestösuoja
- ◆ Yleinen väestösuoja



PP = Peruspiirin arvo
 KA = Kaupungin peruspiirien keskiarvo

MIN = Peruspiirien pienin arvo
 MAX = Peruspiirien suurin arvo

501 Latokartanon peruspiiri

ALUEET Väestö 1.1.2009 Työpaikat 31.12.2005

Områden District

Alue	Maapinta-ala km2	Asukkaat	Työpaikat
361 Viikinkaari	4,57	837	643
362 Latokartano	2,00	7103	337
363 Viikin tiedepuisto	0,86	735	1905
364 Viikinkaari	0,62	1301	168
383 Pihlajamäki	1,35	7484	956
386 Pihlajisto	0,63	2678	225
Yhteensä	10,03	20138	4234

ÄIDINKIELI JA KANSALAISSUUS 1.1.2009

Modersmål och nationalitet Mother tongue and nationality

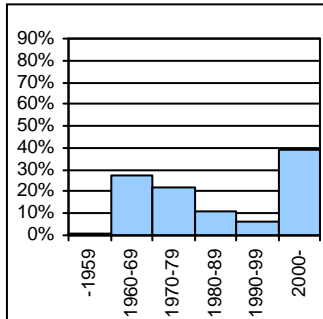
Suomenkieliset	17 110	85,0 %
Ruotsinkieliset	470	2,3
Muunkieliset	2 558	12,7
Ulkomaalaiset	1 761	8,7
Ulkomaalaistaustaiset	2 569	12,8
H:gissä syntyneitä	8 229	40,9

VÄESTÖNMUUTOKSET 2008

Befolkningsförändringar Vital statistics

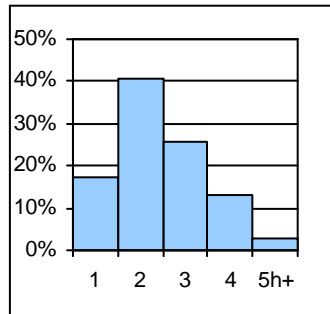
Syntyneet lkm	326	16,6 / 1000 as.
Kuolleet lkm	139	7,1
Muutto alueelle lkm	3 422	174,7
Muutto alueelta lkm	2 664	136,0

Asuntokannan ikä



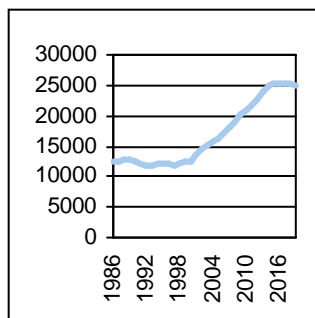
bostadsbeståndets ålder
age of dwelling stock

Huoneistotyytit



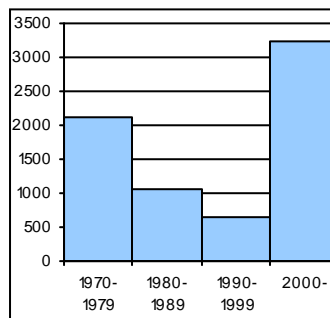
lägenhetstyper
types of dwellings

Väestö



befolkning
population

Asuntotuotanto



bostadsproduktion
housing production

ALUESUHDELUKUJA 1.1.2009

Lokala tätheter Area ratios

Asukkaita/km2	1 994
Työpaikkoja/km2	419
Kerrosala/ha	1 221

IKÄRAKENNE 1.1.2009

Ålderstrukturen Age structure

Ikäryhmä	Henkilö	Prosentti
0-6 -vuotiaat	1 965	9,8
7-15 -vuotiaat	1 637	8,1
16-18 -vuotiaat	560	2,8
19-24 -vuotiaat	1 899	9,4
25-39 -vuotiaat	5 292	26,3
40-64 -vuotiaat	6 381	31,7
Yli 65 - vuotiaat	2 404	11,9

PERHEET JA ASUNTOKUNNAT 1.1.2009

Familjer och bostadshushåll

Families and households

Asuntokuntien lkm	10 340
Asuntokuntien keskipkoko	1,94
1-hengen asuntokuntia	4 690
Perheiden lkm	5 357
Lapsiperheiden lkm	2 767
Perheiden keskipkoko	2,69

KOULUTUSASTE 31.12.2007

Utbildningsgrad Level of education

15 vuotta täyttäneiden lkm	15 833	
Enintään perusaste	5 399	34,1
Keskiaste	5 822	36,8
Alin korkea-aste	1 470	9,3
Korkeakoulututkinto	3 142	19,8
Lukiota käyvät ja osuus 16-18-vuotiaista	269	52,1

TULOTASO 2007

Inkomster Income

Tulot/asukas €	19 639
Tulot/yli 15-vuotiaat €	21 940
Tulot/asuntokunta €	38 167

ASUMISOLOT 31.12.2008

Boende Housing

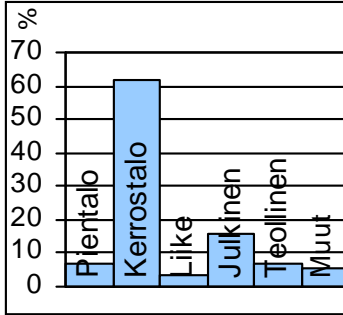
Asuntojen keskipkoko m2	61,8
Asumisväljyys m2/asukas	32,1
Asumistiheys huonetta/henkilö	1,27

ASUNNOT 31.12.2008

Bostäder Dwellings

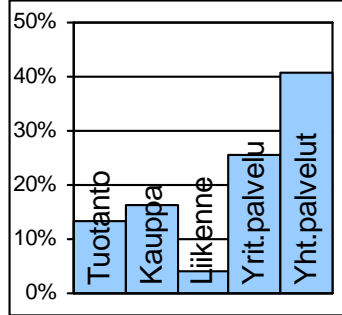
Asuntotyyppi	Yhteensä	Prosentti
Asuntoja yhteensä	11 012	
Pientaloasuntoja	741	6,7
Vuokra-asuntoja	5 334	48,4
Aravavuokra-asuntoja	3 326	30,2

Rakennuskanta



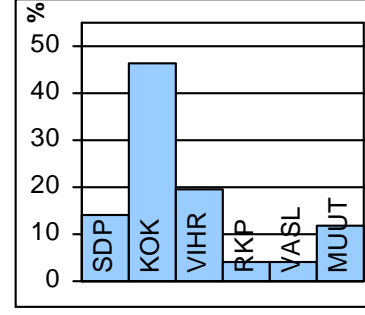
byggnadsbeståndet
building stock

Työpaikat



jobb
jobs

Kunnallisvaalit



kommunalvalen
municipal elections

TOIMITILARAKENNUKSET 1.1.2008

Verksamhetslokaler Business premises	kerrosala 1000 m2	%
Toimitilarakennukset yhteensä	487	
Liikerakennukset	32	6,6
Julkiset rakennukset	216	44,4
Teollisuus- ja varastorakennukset	142	29,2
Muut rakennukset	97	19,9

LASTEN PÄIVÄHOITO 2008

Barn dagvård Child day care	lkm	/100 lasta
Päiväkoteja	14	
Lapsia päiväkotihoidossa yhteensä	962	
Kokopäivähoidossa	921	56,6
Osapäivähoidossa	41	2,5
Kunnallinen perhepäivähoito		
Lapsia perhepäivähoidossa yhteensä	87	
Kokopäivähoidossa	87	5,3
Osapäivähoidossa	0	0,0
Lapsia koti/yks.hoidon tuen piirissä	459	

KOULUT 2009

Skolor Schools	kouluja	oppilaita
Suomenkielinen ala-aste	4	1 161
Suomenkielinen yläaste	3	601
Ruotsinkielinen ala-aste	0	0
Ruotsinkielinen yläaste	0	0
Lukio	2	505
Erikoiskoulut	0	0

KUNNALLISET TERVEYSPALVELUT 2008

Kommunal hälsovård Municipal health care	lkm	/asukas
Avohoitokäynnit yhteensä	145 289	7,2
Perusterveydenhuolto	114 356	5,7
Erikoissairaanhoito	30 933	1,5

SOSIAALIPALVELUT 2008

Socialservice Social welfare	lkm	/1000
Toimeentulotuen saajia	1 994	99,0
Lastensuojelun asiakkaat, 0-17v	285	71,6
Perheneuvoloiden asiakkaat, 0-17v	107	26,9

TYÖVOIMA 2008

Arbetskraft Labour force	%
Työttömyysaste	6,3
Pitkäaikaistyöttömyys	19,2
Nuorisotyöttömyysaste	3,1
Työllisyysaste (2007)	69,3

PALVELUPISTEET 2009

Serviceställen Service places	lkm
Kirjasto	1
Terveysasema	1
Leikkipuisto	3
Uimahalli	0
Muu sisäliikuntatila (2007)	11
Urheilukenttä (2007)	1
Kirkko	2
Posti	1
KELA:n toimisto	0
Apteekki (2007)	2
Alko	1
Päivittäistavarakaupat (2007)	6
Muut vähittäiskaupat (2007)	27
Ravintolat ja kahvilat (2007)	27

ULKOILU 2009

Uterekreation Outdoor recreation	
Puistoa, ha (2007)	160
Metsää, ha (2007)	210
Uimaranta, kpl	0

LIIKENNE 2002-06

Trafic Traffic	
Jalankulkuonnettomuuksia keskimäärin/vuosi	1,8

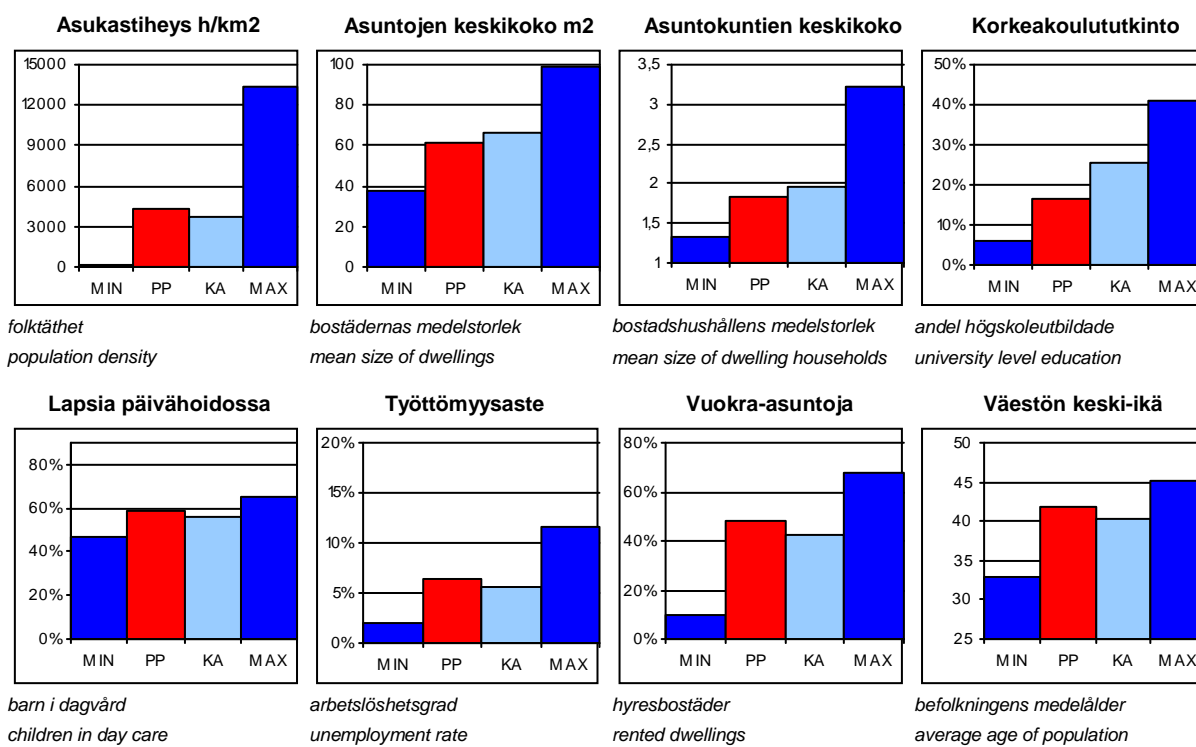
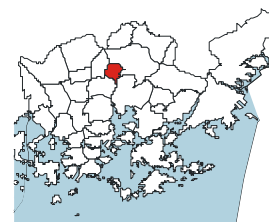
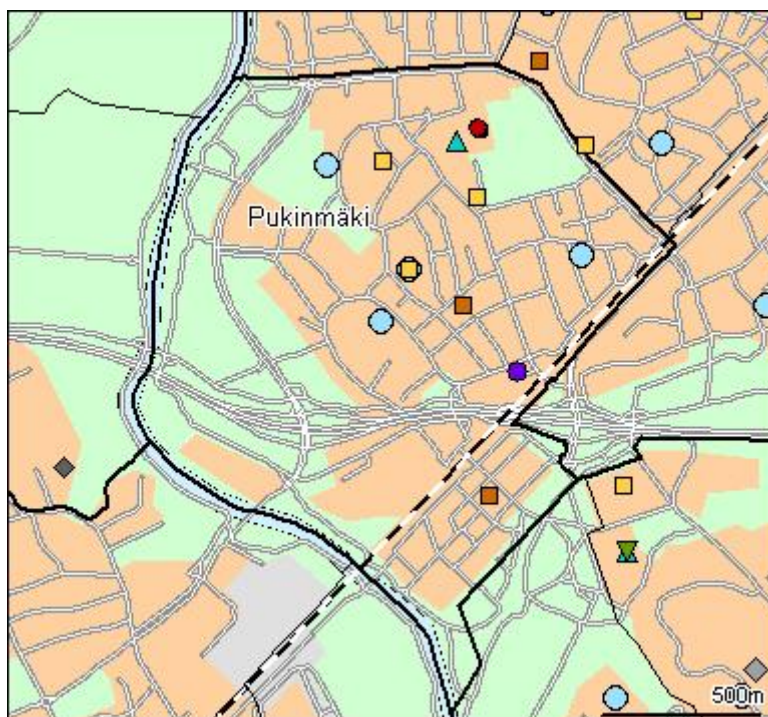


Pukinmäki kuuluu Helsingin pitäjän vanhimpiin kyliin. Pukinmäen kartano on alueen vuosisataisen asutuksen peruja. Pukinmäen aseman tuntumaan palstoitettiin 1910-luvulla omakotialue. Ensimmäiset kerrostalot rakennettiin 1960-luvulla, mutta alue on rakennettu pääosin 1970- ja 1980-luvuilla. Kehätien pohjoispuolella asuu suurin osa pukinmäkeläisistä. Radan eteläpuolinen, Vantaanjokeen rajoittuva Savelan alue rakennettiin myöhemmin. Viimeisimpänä valmistui Pukinmäen kolmion alue 1990-luvulla. Kehätien liikennejärjestelyt ovat muokanneet Pukinmäen ympäristöä viime vuosina huomattavasti.

Pukinmäki on tiivis asuntoalue, jossa kerrostalot sekä vanhat ja uudet omakoti- ja rivitalot vaihtelevat. Aseman tuntumassa radan molemmilla puolilla olevien alueiden käyttöä on tutkittu. Tarkoituksena on selkeyttää keskusta-aluetta sekä parantaa viihtyisyyttä, jalankulkuyhteyksiä, pysäköintiä ja liikenneturvallisuutta. Pukinmäen puretun ostoskeskuksen tilalle on rakennettu varttuneelle väelle seniorikerrostalo, jonka alakerrassa on myös liiketiloja.

BOCKSBACKA var en av de äldsta byarna i Helsing socken. De första höghusen byggdes där på 1960-talet, men i huvudsak har området bebyggt under 1970–80-talet. Största delen av bocksbackaborna bor norr om Ring I. Lerstrand sydost om järnvägen har byggts senare, likaså Bocksbackatriangelns område. Bocksbacka är ett tättbebyggt och varierande bostadsområde. Köpcentrumområdet förnyas, och det nedrivna köpcentrumet har givit rum för seniorbostäder.

PUKINMÄKI (orig. Bocksbacka) was one of the oldest villages of former Helsing parish. The first blocks of flats were built in the 1960s, but the majority only in the 1970s and 1980s. Most inhabitants live north of Ring Road I. Savela area was constructed later to the south-east of the railway, the area of the Pukinmäki triangle was built still later. Pukinmäki is a densely constructed and varied suburb. The old shopping centre has been demolished, and new flats for seniors have been constructed.



PP = Peruspiirin arvo
KA = Kaupungin peruspiirien keskiarvo

MIN = Peruspiirien pienin arvo
MAX = Peruspiirien suurin arvo

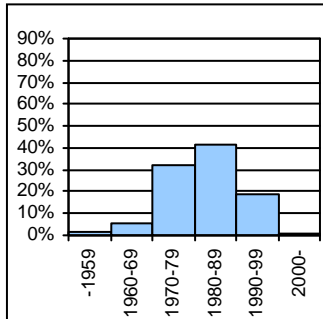
502 Pukinmäen peruspiiri

ALUEET Väestö 1.1.2009 Työpaikat 31.12.2005				
Områden District				
Alue	Maapinta-ala km2	Asukkaat	Työpaikat	
370 Pukinmäki	1,91	8278	1579	
Yhteensä	1,91	8278	1579	

ÄIDINKIELI JA KANSALAISSUUS 1.1.2009			
Modersmål och nationalitet		Mother tongue and nationality	
Suomenkieliset	7 192	86,9	%
Ruotsinkieliset	215	2,6	
Muunkieliset	871	10,5	
Ulkomaalaiset	569	6,9	
Ulkomaalaistaustaiset	885	10,7	
H:gissä syntyneitä	3 476	42,0	

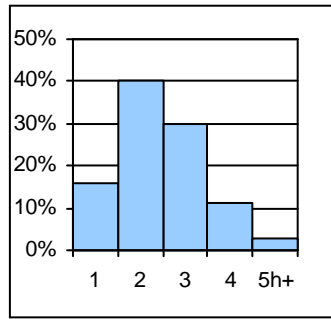
VÄESTÖNMUUTOKSET 2008			
Befolkningsförändringar		Vital statistics	
Syntyneet lkm	95	11,4	/ 1000 as.
Kuolleet lkm	74	8,9	
Muutto alueelle lkm	972	117,1	
Muutto alueelta lkm	1 054	126,9	

Asuntokannan ikä



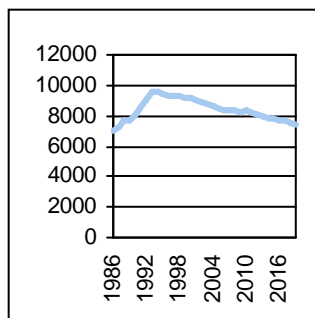
bostadsbeståndets ålder
age of dwelling stock

Huoneistotyytit



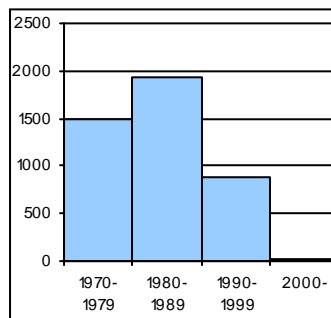
lägenhetstyper
types of dwellings

Väestö



befolkning
population

Asuntotuotanto



bostadsproduktion
housing production

ALUESUHDELUKUJA 1.1.2009	
Lokala tätheter Area ratios	
Asukkaita/km2	4 334
Työpaikkoja/km2	827
Kerrosala/ha	2 283

IKÄRAKENNE 1.1.2009			
Ålderstrukturen		Age structure	%
0-6 -vuotiaat	496	6,0	
7-15 -vuotiaat	581	7,0	
16-18 -vuotiaat	294	3,6	
19-24 -vuotiaat	913	11,0	
25-39 -vuotiaat	1 637	19,8	
40-64 -vuotiaat	3 056	36,9	
Yli 65 - vuotiaat	1 301	15,7	

PERHEET JA ASUNTOKUNNAT 1.1.2009	
Familjer och bostadshushåll	
Families and households	
Asuntokuntien lkm	4 480
Asuntokuntien keskipkoko	1,84
1-hengen asuntokuntia	2 122
Perheiden lkm	2 192
Lapsiperheiden lkm	1 113
Perheiden keskipkoko	2,55

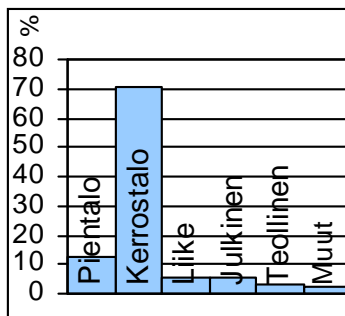
KOULUTUSASTE 31.12.2007			
Utbildningsgrad		Level of education	%
15 vuotta täyttäneiden lkm	7 327		
Enintään perusaste	2 657	36,3	
Keskiaste	2 694	36,8	
Alin korkea-aste	785	10,7	
Korkeakoulututkinto	1 191	16,3	
Lukiota käyvät ja osuus 16-18-vuotiaista	158	52,0	

TULOTASO 2007	
Inkomster Income	
Tulot/asukas €	20 722
Tulot/yli 15-vuotiaat €	23 455
Tulot/asuntokunta €	38 394

ASUMISOLOT 31.12.2008	
Boende Housing	
Asuntojen keskipkoko m2	61,3
Asumisväljyys m2/asukas	33,3
Asumistiheys huonetta/henkilö	1,34

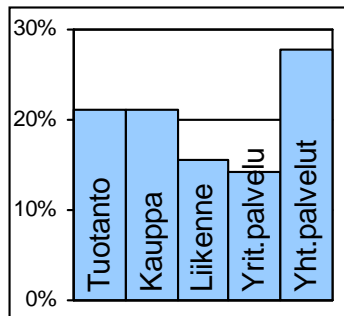
ASUNNOT 31.12.2008		
Bostäder Dwellings		%
Asuntoja yhteensä	4 644	
Pientaloasuntoja	479	10,3
Vuokra-asuntoja	2 255	48,6
Aravavuokra-asuntoja	1 657	35,7

Rakennuskanta



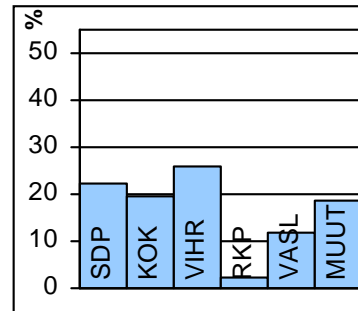
byggnadsbeståndet
building stock

Työpaikat



jobb
jobs

Kunnallisvaalit



kommunalvalen
municipal elections

TOIMITILARAKENNUKSET 1.1.2008

Verksamhetslokaler Business premises	kerrosala 1000 m2	%
Toimitilarakennukset yhteensä	78	
Liikerakennukset	24	30,8
Julkiset rakennukset	26	33,3
Teollisuus- ja varastorakennukset	13	16,7
Muut rakennukset	14	17,9

LASTEN PÄIVÄHOITO 2008

Barn dagvård Child day care	lkm	/100 lasta
Päiväkoteja	5	
Lapsia päiväkotihoidossa yhteensä	244	
Kokopäivähoidossa	232	58,4
Osapäivähoidossa	12	3,0
Kunnallinen perhepäivähoito		
Lapsia perhepäivähoidossa yhteensä	19	
Kokopäivähoidossa	18	4,5
Osapäivähoidossa	1	0,3
Lapsia koti/yks.hoidon tuen piirissä	124	

KOULUT 2009

Skolor Schools	kouluja	oppilaita
Suomenkielinen ala-aste	2	387
Suomenkielinen yläaste	1	327
Ruotsinkielinen ala-aste	0	0
Ruotsinkielinen yläaste	0	0
Lukio	0	0
Erikoiskoulut	0	0

KUNNALLISET TERVEYSPALVELUT 2008

Kommunal hälsovård Municipal health care	lkm	/asukas
Avohoitokäynnit yhteensä	66 777	8,1
Perusterveydenhuolto	53 507	6,5
Erikoissairaanhoito	13 270	1,6

SOSIAALIPALVELUT 2008

Socialservice Social welfare	lkm	/1000
Toimeentulotuen saajia	883	106,7
Lastensuojelun asiakkaat, 0-17v	163	129,0
Perheneuvoloiden asiakkaat, 0-17v	47	37,2

TYÖVOIMA 2008

Arbetskraft Labour force	%
Työttömyysaste	6,5
Pitkäaikaistyöttömyys	17,4
Nuorisotyöttömyysaste	3,6
Työllisyysaste (2007)	68,4

PALVELUPISTEET 2009

Service ställen Service places	lkm
Kirjasto	1
Terveysasema	0
Leikkipuisto	2
Uimahalli	0
Muu sisäliikuntatila (2007)	6
Urheilukenttä (2007)	1
Kirkko	0
Posti	1
KELA:n toimisto	0
Apteekki (2007)	1
Alko	0
Päivittäistavarakaupat (2007)	4
Muut vähittäiskaupat (2007)	9
Ravintolat ja kahvilat (2007)	12

ULKOILU 2009

Uterekreation Outdoor recreation	
Puistoa, ha (2007)	41
Metsää, ha (2007)	19
Uimaranta, kpl	1

LIIKENNE 2002-06

Trafic Traffic	
Jalankulkuonnettomuuksia keskimäärin/vuosi	0,6



Malmi oli keskiaikaisen Helsingin pitäjän suurimpia kyliä. Malmi oli keskiaikaisen Helsingin pitäjän suurimpia kyliä. Asutus oli maaseutumaista siihen asti, kun Malmin rautatiepysäkki avattiin 1870. Malmi-Tapanilan yhdyskunta perustettiin 1915 ja Malmi alkoi kasvaa nopeasti, väestö oli pääasiassa tehtaiden työväkeä. Malmi oli Helsingin pitäjän keskus. Alueliitoksessa vuonna 1946 Malmi liitettiin Helsinkiin. 1960-luvulla rakennettiin lukuisia kerrostaloalueita Helsingin keskustan ulkopuolelle, mutta Malmin aluekeskuksen ja aseman ympäristön rakentaminen alkoi pääasiassa vasta 1980-luvulla. Malmin hautausmaa vihittiin käyttöön 1894, ja sitä on laajennettu viimeksi 1994.

Malmin aluekeskuksen lähellä muutettiin vuonna 2008 Ormuspellon teollisuusalueen kolme korttelia asunnoiksi. Jäljelle jäävä osa alueesta pysyy yritysten käytössä. Malmilla on myös laajoja virkistysalueita: Fallkullan kartanon alue ja Longinojan puisto. Asuntojen rakentamismahdollisuutta tutkitaan puretun Hietakummun ala-asteen tontille ja sen ympäristöön Tullivuoren eteläpuolelle, alueelle rakennetaan myös uusi päiväkotito. Myös Sepänmäen lisärakentamista tutkitaan.

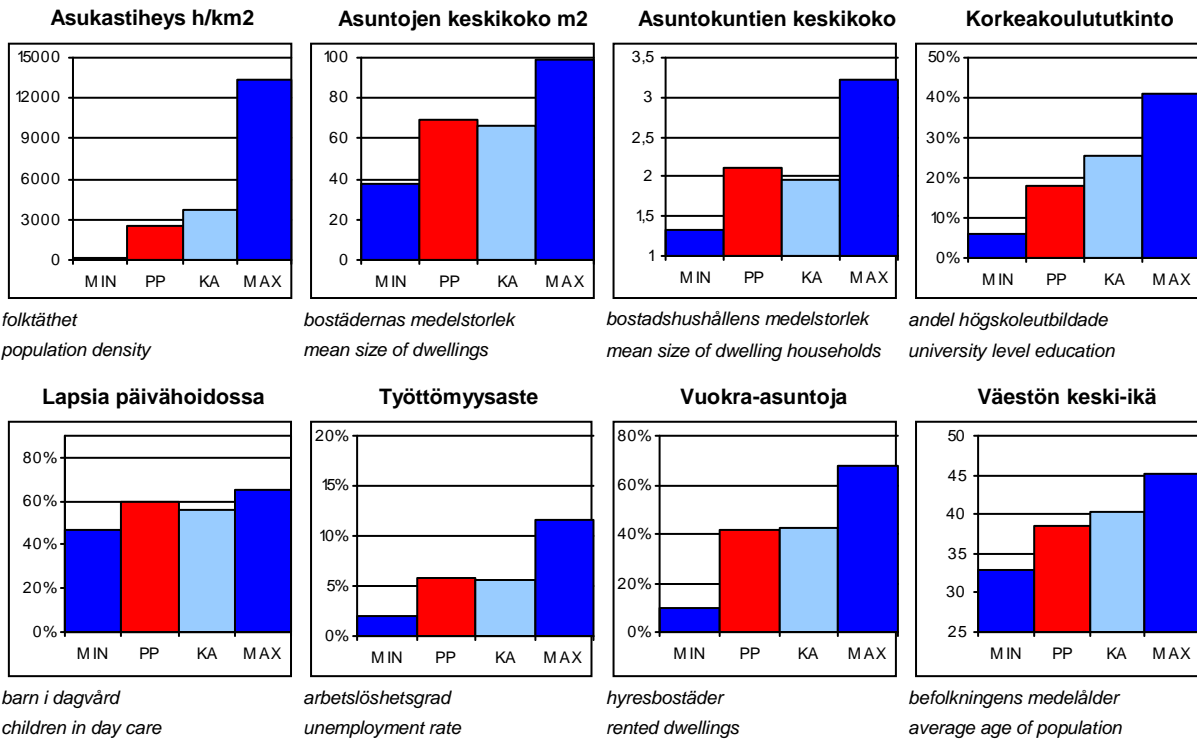
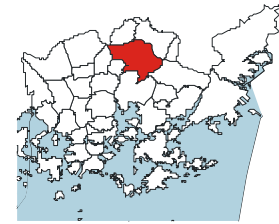
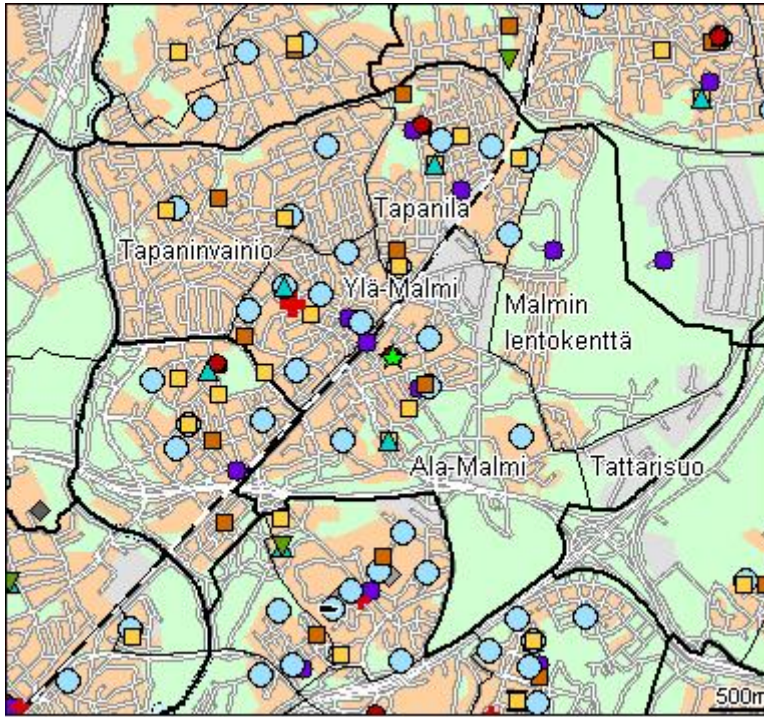
Vanha Tapaninkylä jakautuu Tapaninvainion pientaloalueeseen sekä Tapanilaan, joka on vuosisadan alussa perustettu työläisyhdyskunta. Se on säilynyt varsin hyvin alkuperäisessä asussaan, vaikka viime vuosina on rakennettu paljon uuttakin. Tapanilan itäosaan on valmistunut Fallkullan asuntoalue. Tapaninkyläntie-Tapanilankaaren eteläpuolelle on kaavoitettu ja kaavoitetaan uusia pientalotontteja.

Vuonna 1936 rakennettu Malmin lentokenttä jatkaa toistaiseksi toimintaansa. Tattariharju säilyy edelleen yritysalueena.

Malmista on koillisen Helsingin keskus. Peruspiirissä on yli 11 000 työpaikkaa.

MALMS distrikt. Malm-Mosabacka uppkom i och med järnvägen till Riihimäki, och Malm blev världsligt centrum i Helsing socken innan det införlivades med Helsingfors. En stor förändring skedde på 1980-talet, då Malms lokalcentrum byggdes. Norr om Malm ligger det stora småhusområdet Staffanslätten. Ett arbetarsamhälle som i början av 1900-talet grundades i Mosabacka har bibehållits ganska väl, trots att det byggts en hel del nytt. Malms flygfält fortsätter tillsvidare att verka.

Malmi-Tapanila came about along with the railway to the north, and MALMI became the secular centre of Helsing parish before it was incorporated into Helsinki. Great change took place in the 1980s, when the local centre of Malmi was built. Tapaninvainio to the north of Malmi is a detached house area. A workers' community founded in Tapanila (orig. Mosabacka) in the early 20th century has remained fairly intact, although many new houses have been built. Malmi airport still serves private aircraft.



PP = Peruspiirin arvo
KA = Kaupungin peruspiirien keskiarvo

MIN = Peruspiirien pienin arvo
MAX = Peruspiirien suurin arvo

ALUEET Väestö 1.1.2009 Työpaikat 31.12.2005

Områden District

Alue	Maapinta-ala km2	Asukkaat	Työpaikat
381 Ylä-Malmi	0,91	6615	4040
382 Ala-Malmi	3,32	4901	4364
384 Tattariharju	0,48	5	1293
385 Malmin lentokenttä	2,57	2451	453
391 Tapaninvainio	2,40	7982	622
392 Tapanila	1,46	5714	712
Yhteensä	11,14	27668	11484

ÄIDINKIELI JA KANSALAISSUUS 1.1.2009

Modersmål och nationalitet Mother tongue and nationality

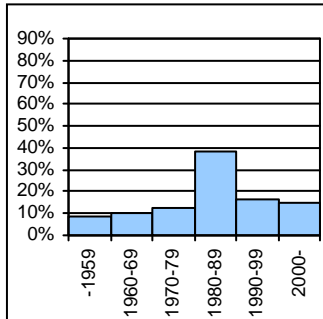
Suomenkieliset	24 472	88,5 %
Ruotsinkieliset	762	2,8
Muunkieliset	2 434	8,8
Ulkomaalaiset	1 569	5,7
Ulkomaalaistaustaiset	2 440	8,8
H:gissä syntyneitä	13 477	48,7

VÄESTÖNMUUTOKSET 2008

Befolkningsförändringar Vital statistics

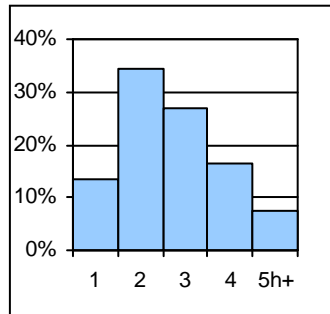
Syntyneet lkm	322	11,6 / 1000 as.
Kuolleet lkm	174	6,3
Muutto alueelle lkm	2 945	106,1
Muutto alueelta lkm	3 142	113,2

Asuntokannan ikä



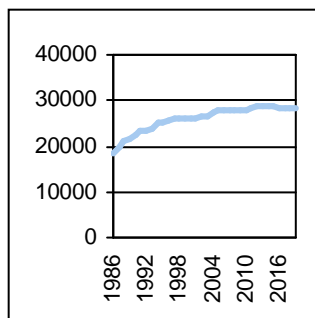
bostadsbeståndets ålder
age of dwelling stock

Huoneistotyytit



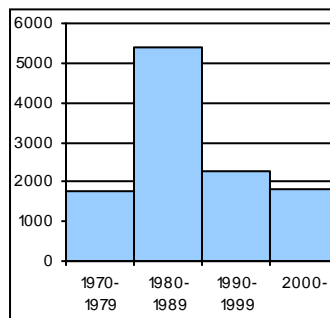
lägenhetstyper
types of dwellings

Väestö



befolkning
population

Asuntotuotanto



bostadsproduktion
housing production

ALUESUHDELUKUJA 1.1.2009

Lokala tätheter Area ratios

Asukkaita/km2	2 481
Työpaikkoja/km2	1 030
Kerrosala/ha	1 683

IKÄRAKENNE 1.1.2009

Ålderstrukturen Age structure %

0-6 -vuotiaat	2 157	7,8
7-15 -vuotiaat	2 955	10,7
16-18 -vuotiaat	1 193	4,3
19-24 -vuotiaat	2 332	8,4
25-39 -vuotiaat	5 326	19,3
40-64 -vuotiaat	10 575	38,2
Yli 65 - vuotiaat	3 130	11,3

PERHEET JA ASUNTOKUNNAT 1.1.2009

Familjer och bostadshushåll

Families and households

Asuntokuntien lkm	13 115
Asuntokuntien keskipkoko	2,11
1-hengen asuntokuntia	5 227
Perheiden lkm	7 566
Lapsiperheiden lkm	4 338
Perheiden keskipkoko	2,80

KOULUTUSASTE 31.12.2007

Utbildningsgrad Level of education %

15 vuotta täyttäneiden lkm	22 936	
Enintään perusaste	8 182	35,7
Keskiaste	7 892	34,4
Alin korkea-aste	2 712	11,8
Korkeakoulututkinto	4 150	18,1
Lukiota käyvät ja osuus 16-18-vuotiaista	733	58,3

TULOTASO 2007

Inkomster Income

Tulot/asukas €	21 573
Tulot/yli 15-vuotiaat €	26 010
Tulot/asuntokunta €	45 890

ASUMISOLOT 31.12.2008

Boende Housing

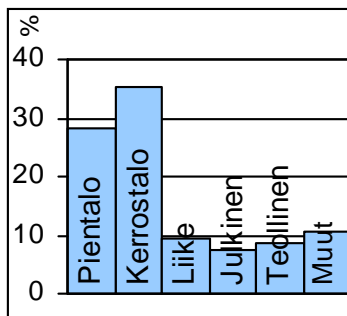
Asuntojen keskipkoko m2	69,3
Asumisväljyys m2/asukas	32,9
Asumistiheys huonetta/henkilö	1,30

ASUNNOT 31.12.2008

Bostäder Dwellings %

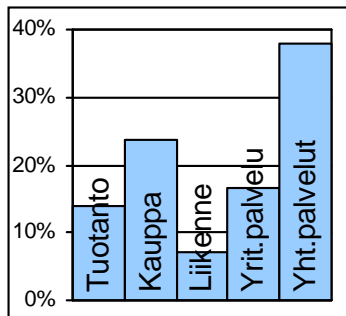
Asuntoja yhteensä	13 814	
Pientaloasuntoja	4 615	33,4
Vuokra-asuntoja	5 702	41,3
Aravavuokra-asuntoja	4 136	29,9

Rakennuskanta



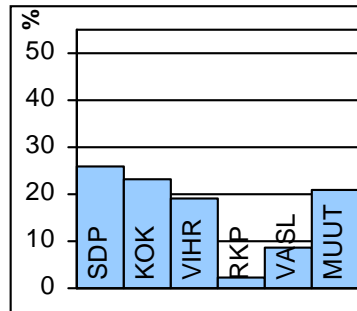
byggnadsbeståndet
building stock

Työpaikat



jobb
jobs

Kunnallisvaalit



kommunalvalen
municipal elections

TOIMITILARAKENNUKSET 1.1.2008

Verksamhetslokaler Business premises	kerrosala 1000 m2	%
Toimitilarakennukset yhteensä	697	
Liikerakennukset	178	25,5
Julkiset rakennukset	146	20,9
Teollisuus- ja varastorakennukset	149	21,4
Muut rakennukset	223	32,0

LASTEN PÄIVÄHOITO 2008

Barn dagvård Child day care	lkm	/100 lasta
Päiväkoteja	18	
Lapsia päiväkotihoidossa yhteensä	1 152	
Kokopäivähoidossa	1 097	59,8
Osapäivähoidossa	55	3,0
Kunnallinen perhepäivähoito		
Lapsia perhepäivähoidossa yhteensä	111	
Kokopäivähoidossa	110	6,0
Osapäivähoidossa	1	0,1
Lapsia koti/yks.hoidon tuen piirissä	499	

KOULUT 2009

Skolor Schools	kouluja	oppilaita
Suomenkielinen ala-aste	7	1 520
Suomenkielinen yläaste	3	906
Ruotsinkielinen ala-aste	1	140
Ruotsinkielinen yläaste	0	0
Lukio	1	0
Erikoiskoulut	0	0

KUNNALLISET TERVEYSPALVELUT 2008

Kommunal hälsovård Municipal health care	lkm	/asukas
Avohoitokäynnit yhteensä	203 423	7,4
Perusterveydenhuolto	160 497	5,8
Erikoissairaanhoido	42 926	1,6

SOSIAALIPALVELUT 2008

Socialservice Social welfare	lkm	/1000
Toimeentulotuen saajia	2 496	90,2
Lastensuojelun asiakkaat, 0-17v	616	104,2
Perheneuvoloiden asiakkaat, 0-17v	133	22,5

TYÖVOIMA 2008

Arbetskraft Labour force	%
Työttömyysaste	5,8
Pitkäaikaistyöttömyys	15,1
Nuorisotyöttömyysaste	4,0
Työllisyysaste (2007)	71,0

PALVELUPISTEET 2009

Serviceställen Service places	lkm
Kirjasto	2
Terveysasema	1
Leikki puisto	5
Uimahalli	1
Muu sisäliikuntatila (2007)	48
Urheilukenttä (2007)	1
Kirkko	2
Posti	2
KELA:n toimisto	1
Apteekki (2007)	2
Alko	1
Päivittäistavarakaupat (2007)	14
Muut vähittäiskaupat (2007)	93
Ravintolat ja kahvilat (2007)	50

ULKOILU 2009

Uterekreation Outdoor recreation	
Puistoa, ha (2007)	115
Metsää, ha (2007)	137
Uimaranta, kpl	1

LIIKENNE 2002-06

Trafic Traffic	
Jalankulkuonnettomuuksia keskimäärin/vuosi	4,2



Helsingin pitäjän kyläkuntaan kuulunut Suutarila on Vantaanjoen varren merkittäviä kyliä, jossa on ollut asutusta jo vuosisatoja. Omakotiasuminen levisi alueelle 1900-luvun alussa. Siltämäen pientaloalueelle rakennettiin ensimmäiset kerrostalot 1960-luvun lopussa. 1980-luvulla ympäristöön nousi suhteellisen tiiviitä pientalokortteleita. Vaikka rakentaminen on Suutarilassa vähentynyt 1990-luvulla, lasten määrä ja heidän osuutensa väestöstä ovat Helsingin peruspiireistä korkeimpia.

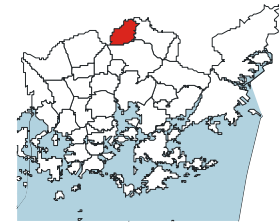
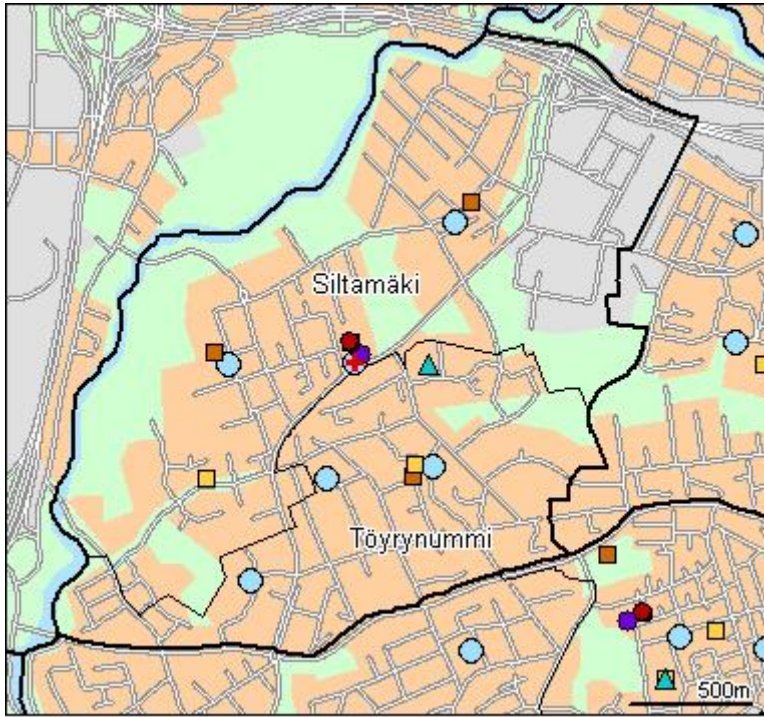
Suutarilaan ollaan rakentamassa uutta pientalotyypistä asuntoaluetta Suutarilantien länsipuolelle Böstaksentien varteen. Uusia asuinkortteleita on valmiina tai rakenteilla myös Riddarsbyn ja Taivaankannen alueille lähelle Kehä III:a sekä Kontiaisenkujalle Kirkonkyläntien pohjoispään tuntumaan.

Töyrynummen osa-alue syntyi vuonna 1984 osittain Tapaninvainiosta, osittain Siltämäestä ja Ala-Tikkurilasta. Vanha omakotialue kaavoitettiin 1980-luvulla uudelleen ja sinne nousi uutta väljäkköä pientaloasutusta. Jälleenrakentamisajalta ovat peräisin yhtenäiset niin sanotut rintamamiestalokadut, kuten Uudisraivaajantie ja Yläkaskenkuja, joille on laadittu suojelukaava.

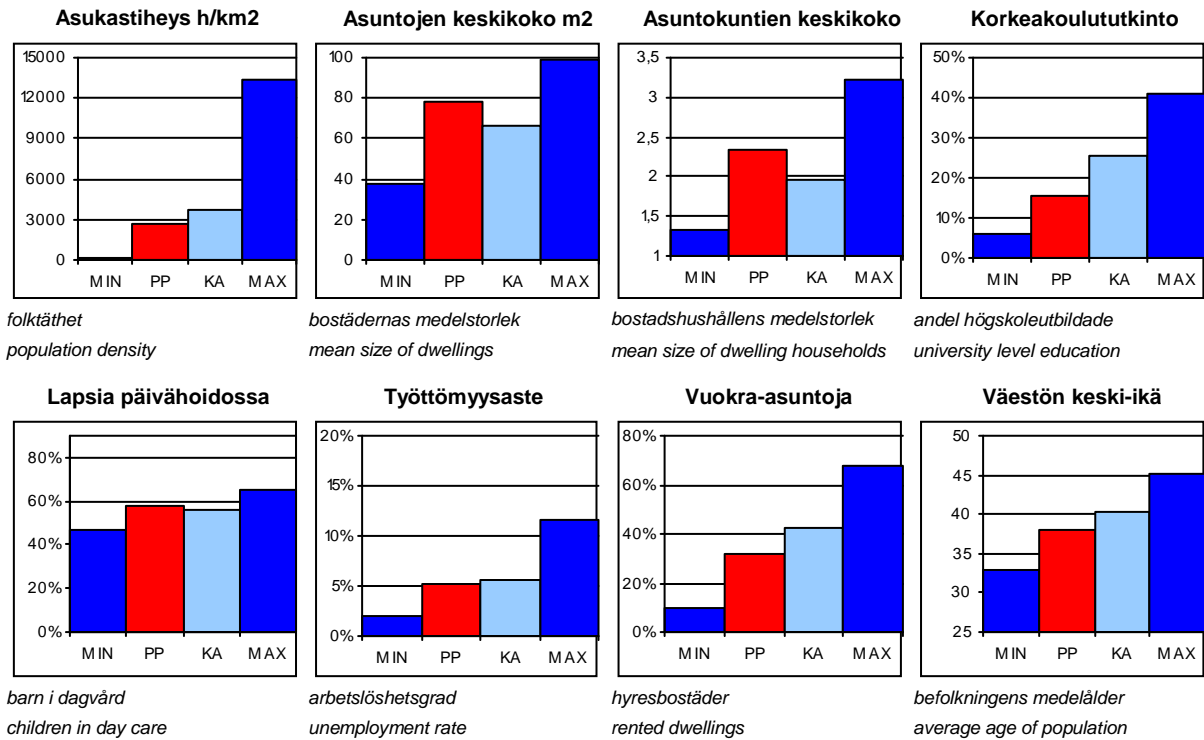
Keravanjoki rantapuistoineen on Siltämäen virkistysalue ja maiseman keskeisin elementti. Rantapuiston alueelle sijoittuvat myös Siltämäen urheilupuisto ja palstaviljelyalue. Suutarilan teollisuusalueen kaavat on uusittu ja siinä yhteydessä Lampputien pohjoispuoleinenkin alue on muutettu teollisuustonteiksi.

SKOMAKARBÖLE har haft bebyggelse i århundraden. Villabyggelsen kom dit i början av 1900-talet. De första höghusen i Brobacka byggdes i slutet av 1960-talet. På 1980-talet uppstod där många nya tätbebyggda småhuskvarter. Lidmalmen omplanerades på 1980-talet, och där uppstod rymlig småhusbebyggelse. Skomakarböle har sedan dess haft en av de största barnandelarna bland Helsingfors distrikt - trots att byggandet avtog märkbart under 1990-talet. Kervo å och dess strandpark utgör stommen i brobackamiljön, och är samtidigt ett omtyckt rekreativområde.

SUUTARILA (orig. Skomakarböle) has been inhabited for centuries. The first suburban one-family houses were built in the early 20th century. The first blocks of flats were built in Siltämäki in the late 1960s. The old small house area of Töyrynummi was replanned in the 1980s, and became home to many new, relatively scattered detached and semi-detached houses. Suutarila has since had among the greatest proportion of children of all the districts in Helsinki – in spite of the decline in construction in the 1990s. Keravanjoki, a tributary of Vantaa river, and the parks on its banks are the major features in the Siltämäki landscape.



- Päiväkoti
- Leikkiapuisto
- Koulu, ala-aste
- Koulu, yläaste
- Koulu, lukio
- Erikois- ja yksityiskoulu
- Nuorisotila
- Kirjasto
- Kulttuurikeskus
- Terveyskeskussairaala
- Terveysasema
- Kallio väestösuoja
- Yleinen väestösuoja



PP = Peruspiirin arvo
KA = Kaupungin peruspiirien keskiarvo

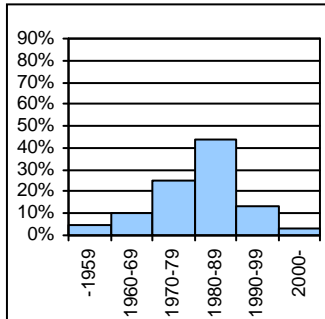
MIN = Peruspiirien pienin arvo
MAX = Peruspiirien suurin arvo

ALUEET Väestö 1.1.2009 Työpaikat 31.12.2005				
Områden District				
Alue	Maapinta-ala km2	Asukkaat	Työpaikat	
401	Siltämäki	2,79	6475	1502
403	Töyrynummi	1,34	4730	428
Yhteensä		4,13	11205	1930

ÄIDINKIELI JA KANSALAISSUUS 1.1.2009			
Modersmål och nationalitet Mother tongue and nationality			
Suomenkieliset	10 141	90,5	%
Ruotsinkieliset	317	2,8	
Muunkieliset	747	6,7	
Ulkomaalaiset	514	4,6	
Ulkomaalaistaustaiset	787	7,0	
H:gissä syntyneitä	5 644	50,4	

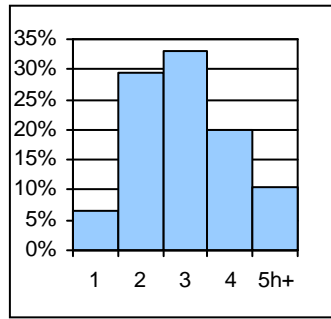
VÄESTÖNMUUTOKSET 2008			
Befolkningsförändringar Vital statistics			
Syntyneet lkm	121	10,8	/ 1000 as.
Kuolleet lkm	70	6,3	
Muutto alueelle lkm	1 303	116,6	
Muutto alueelta lkm	1 202	107,5	

Asuntokannan ikä



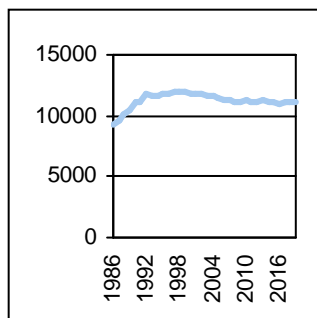
bostadsbeståndets ålder
age of dwelling stock

Huoneistotyytit



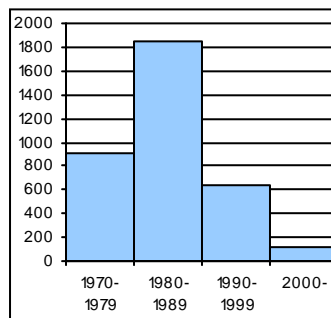
lägenhetstyper
types of dwellings

Väestö



befolkning
population

Asuntotuotanto



bostadsproduktion
housing production

ALUESUHDELUKUJA 1.1.2009	
Lokala tätheter Area ratios	
Asukkaita/km2	2 720
Työpaikkoja/km2	468
Kerrosala/ha	1 563

IKÄRAKENNE 1.1.2009		
Ålderstrukturen Age structure %		
0-6 -vuotiaat	924	8,3
7-15 -vuotiaat	1 329	11,9
16-18 -vuotiaat	574	5,1
19-24 -vuotiaat	936	8,4
25-39 -vuotiaat	2 019	18,0
40-64 -vuotiaat	4 103	36,6
Yli 65 - vuotiaat	1 320	11,8

PERHEET JA ASUNTOKUNNAT 1.1.2009	
Familjer och bostadshushåll	
Families and households	
Asuntokuntien lkm	4 715
Asuntokuntien keskipkoko	2,34
1-hengen asuntokuntia	1 362
Perheiden lkm	3 234
Lapsiperheiden lkm	1 858
Perheiden keskipkoko	2,86

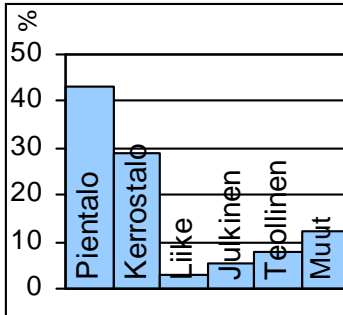
KOULUTUSASTE 31.12.2007		
Utbildningsgrad Level of education %		
15 vuotta täyttäneiden lkm	9 022	
Enintään perusaste	3 341	37,0
Keskiaste	3 177	35,2
Alin korkea-aste	1 101	12,2
Korkeakoulututkinto	1 403	15,6
Lukiota käyvät ja osuus 16-18-vuotiaista	323	57,7

TULOTASO 2007	
Inkomster Income	
Tulot/asukas €	20 835
Tulot/yli 15-vuotiaat €	25 122
Tulot/asuntokunta €	49 074

ASUMISOLOT 31.12.2008	
Boende Housing	
Asuntojen keskipkoko m2	77,9
Asumisväljyys m2/asukas	33,3
Asumistiheys huonetta/henkilö	1,30

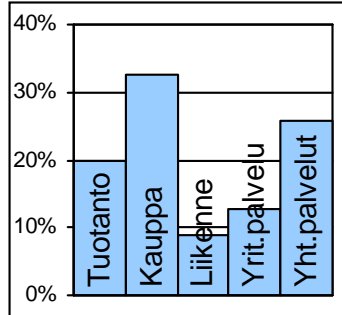
ASUNNOT 31.12.2008		
Bostäder Dwellings %		
Asuntoja yhteensä	4 891	
Pientaloasuntoja	2 487	50,8
Vuokra-asuntoja	1 557	31,8
Aravavuokra-asuntoja	1 214	24,8

Rakennuskanta



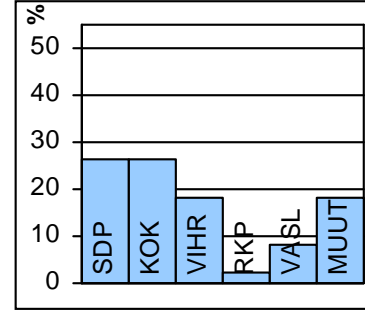
byggnadsbeståndet
building stock

Työpaikat



jobb
jobs

Kunnallisvaalit



kommunalvalen
municipal elections

TOIMITILARAKENNUKSET 1.1.2008

Verksamhetslokaler Business premises	kerrosala 1000 m2	%
Toimitilarakennukset yhteensä	201	
Liikerakennukset	17	8,5
Julkiset rakennukset	35	17,4
Teollisuus- ja varastorakennukset	60	29,9
Muut rakennukset	88	43,8

LASTEN PÄIVÄHOITO 2008

Barn dagvård Child day care	lkm	/100 lasta
Päiväkoteja	6	
Lapsia päiväkotihoidossa yhteensä	481	
Kokopäivähoidossa	459	57,4
Osapäivähoidossa	22	2,8
Kunnallinen perhepäivähoito		
Lapsia perhepäivähoidossa yhteensä	66	
Kokopäivähoidossa	64	8,0
Osapäivähoidossa	2	0,3
Lapsia koti/yks.hoidon tuen piirissä	238	

KOULUT 2009

Skolor Schools	kouluja	oppilaita
Suomenkielinen ala-aste	3	872
Suomenkielinen yläaste	1	435
Ruotsinkielinen ala-aste	0	0
Ruotsinkielinen yläaste	0	0
Lukio	0	0
Erikoiskoulut	0	0

KUNNALLISET TERVEYSPALVELUT 2008

Kommunal hälsovård Municipal health care	lkm	/asukas
Avohoitokäynnit yhteensä	84 425	7,5
Perusterveydenhuolto	68 947	6,2
Erikoissairaanhoido	15 478	1,4

SOSIAALIPALVELUT 2008

Socialservice Social welfare	lkm	/1000
Toimeentulotuen saajia	861	76,8
Lastensuojelun asiakkaat, 0-17v	200	75,7
Perheneuvoloiden asiakkaat, 0-17v	60	22,7

TYÖVOIMA 2008

Arbetskraft Labour force	%
Työttömyysaste	5,2
Pitkäaikaistyöttömyys	20,1
Nuorisotyöttömyysaste	3,4
Työllisyysaste (2007)	69,4

PALVELUPISTEET 2009

Serviceställen Service places	lkm
Kirjasto	1
Terveysasema	1
Leikkipuisto	3
Uimahalli	1
Muu sisäliikuntatila (2007)	8
Urheilukenttä (2007)	1
Kirkko	0
Posti	1
KELA:n toimisto	0
Apteekki (2007)	1
Alko	0
Päivittäistavarakaupat (2007)	5
Muut vähittäiskaupat (2007)	19
Ravintolat ja kahvilat (2007)	9

ULKOILU 2009

Uterekreation Outdoor recreation	
Puistoa, ha (2007)	77
Metsää, ha (2007)	47
Uimaranta, kpl	0

LIIKENNE 2002-06

Trafic Traffic	
Jalankulkuonnettomuuksia keskimäärin/vuosi	0,6



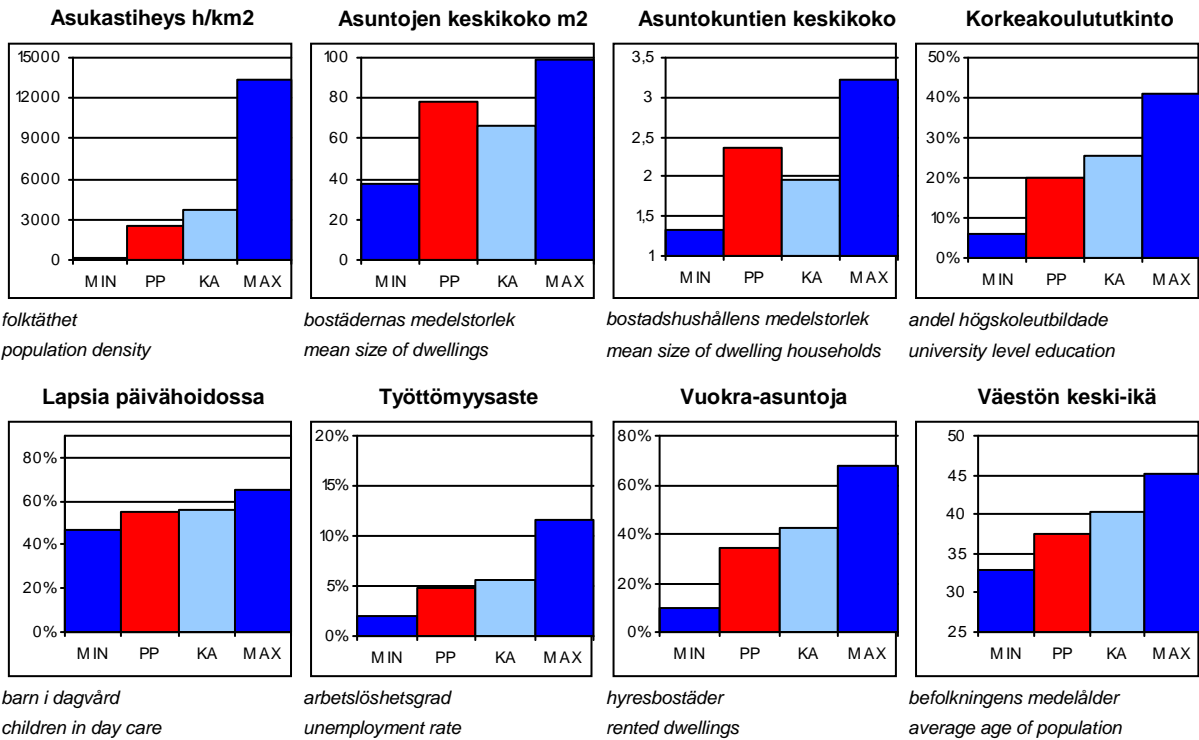
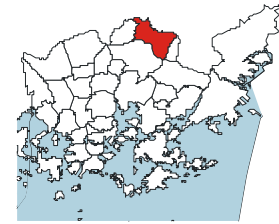
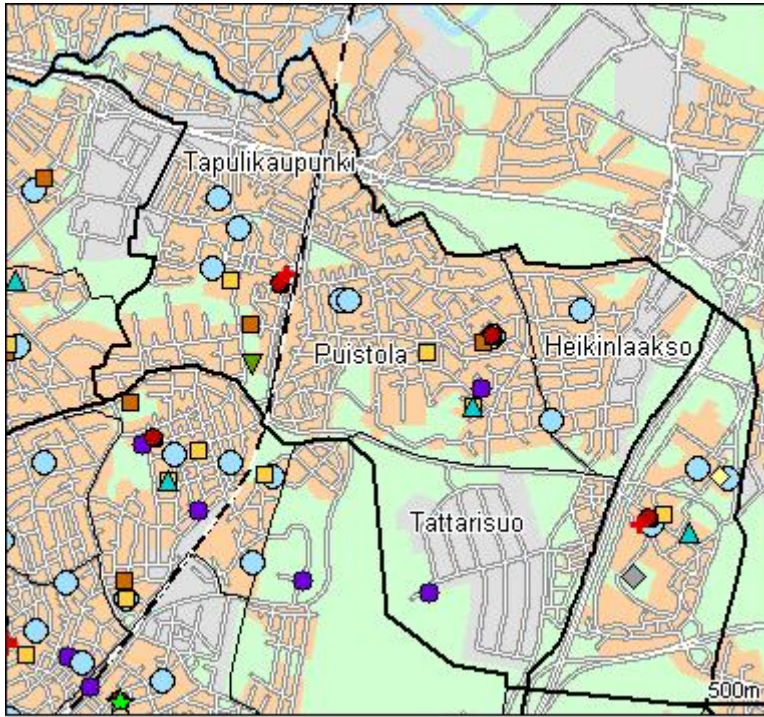
Puistolan omakotialue syntyi vuosisadan alussa Ab Parkstad-Wanda-Puistokylä -nimisen yhtiön alulle panemana. Puistolan aseman ympäristöstä asutus levisi laajalle, varsinkin radan itäpuolella. Aseman länsipuolisille pelloille 1970–1980-luvuilla kohonnut Tapulikaupungin kerrostalolähiö edustaa ajalleen ominaista elementtirakentamista. Kun alueen puistojen ja pihojen kasvillisuus pehmentää nyt maisemaa, voi Tapulikaupunkia pitää viehättävänä lähiönä. Tapulikaupungin alueelle laaditaan vuosina 2007–2012 useita täydennysrakentamisen mahdollistavia asemakaavan muutoksia, joiden on arvioitu lisäävän alueen väestöä noin 600 asukkaalla. Tapulikaupungin kerrostaloalueen eteläpuolinen pientaloalue kuuluu Tapanilan vanhaan omakotialueeseen.

Puistolan ja Heikinlaakson pientaloalueilla on yhä vanhoja 1900-luvun alkupuolen huviloita, mutta pääosin rakennuskanta on korvautunut rivitaloilla ja uusilla omakotitaloilla. Aurinkomäen alueelle laadittavan asemakaavan tavoitteena on edistää alueen virkistyskäyttöä, ja samalla on suunniteltu puiston pohjoislaitaan uusia pientalotontteja. Pientaloalueiden rakennuskanta uudistuu jatkuvasti, joten Puistolan ja Heikinlaakson väkiluvun ennustetaan säilyvän nykytasolla pitkälle tulevaisuuteen. Lasten, erityisesti koululaisten, osuus väestöstä on Helsingin korkeimpia.

Lahdenväylän varressa olevan Alppikylän alueelle on hyväksytty asemakaava vuonna 2006. Tavoitteena on luoda alueesta monipuolinen pientalokaupunginosa. Tattarisuon pienteollisuus- ja varastoalue on Helsingin viimeisiä romuvarastointiin käytettyjä alueita, joka kehittyy hyvää vauhtia monipuoliseksi palvelu- ja työpaikka-alueeksi.

PARKSTADS villasamhälle uppstod i början av 1900-talet. Från Parkstad station spred bebyggelsen sig i synnerhet österut. På 1970-talet restes den tidstypiska elementhusförstaden Stapelstaden på åkrarna väster om banan. I småhusområdena i Parkstad och Henriksdal finns ännu några av de gamla villorna kvar, men mestadels har de ersatts av nybyggen, ofta radhus. Byggboomen i slutet av 1980-talet ökade folkmängden i Parkstad och Henriksdal, och barnandelen är bland de största i Helsingfors. Byggandet har ökat igen de senaste åren, och befolkningen växer. Tattarmossens småindustri- och lagerområde är ett av de sista områdena för skrotlagring i Helsingfors. Det håller på att utvecklas till ett mångsidigt service- och arbetsplatsområde.

The small house community of PUISTOLA came about at the beginning of the 20th century. It spread mostly eastwards from the railway station. The concrete housing estate in Tapulikaupunki to the west of the station represents typical 1970s suburban construction. The small house areas of Puistola and Heikinlaakso still have a few of the century-old villas, but most of the buildings are of more recent origin, often terraced houses. The building boom of the late 1980s made the area's population grow. Today, it has one of Helsinki's greatest proportions of families with children. Construction has increased again in recent years, and the population has kept on growing. The industrial zone of Tattarisuo is one of the last areas in Helsinki still used for scrapyards. It is being developed into a varied zone of service and industry.



folktäthet
population density

bostädernas medelstorlek
mean size of dwellings

bostadshushållens medelstorlek
mean size of dwelling households

andel högskoleutbildade
university level education

barn i dagvård
children in day care

arbetslöshetsgrad
unemployment rate

hyresbostäder
rented dwellings

befolkningens medelålder
average age of population

PP = Peruspiirin arvo
KA = Kaupungin peruspiirien keskiarvo

MIN = Peruspiirien pienin arvo
MAX = Peruspiirien suurin arvo

505 Puistolan peruspiiri

ALUEET Väestö 1.1.2009 Työpaikat 31.12.2005

Områden District

Alue	Maapinta-ala km2	Asukkaat	Työpaikat
402 Tapulikaupunki	2,20	8592	1389
411 Puistola	2,41	6752	528
412 Heikinlaakso	1,19	3026	883
413 Tattarisuo	1,50	55	1240
Yhteensä	7,3	18425	4040

ÄIDINKIELI JA KANSALAISSUUS 1.1.2009

Modersmål och nationalitet Mother tongue and nationality

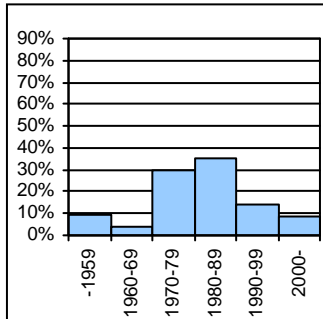
Suomenkieliset	16 622	90,2 %
Ruotsinkieliset	341	1,9
Muunkieliset	1 462	7,9
Ulkomaalaiset	924	5,0
Ulkomaalaistaustaiset	1 514	8,2
H:gissä syntyneitä	8 723	47,3

VÄESTÖNMUUTOKSET 2008

Befolkningsförändringar Vital statistics

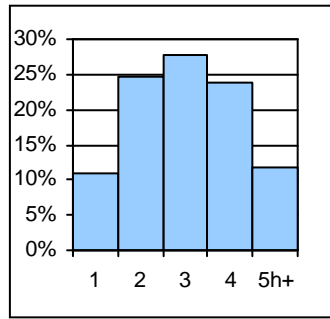
Syntyneet lkm	236	12,8 / 1000 as.
Kuolleet lkm	91	4,9
Muutto alueelle lkm	1 820	98,9
Muutto alueelta lkm	1 836	99,8

Asuntokannan ikä



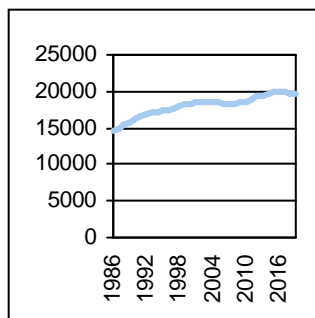
bostadsbeståndets ålder
age of dwelling stock

Huoneistotyytit



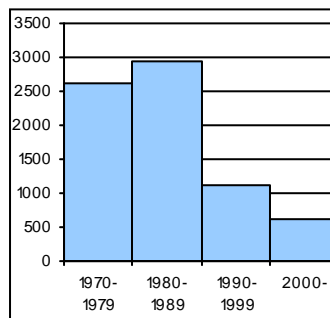
lägenhetstyper
types of dwellings

Väestö



befolkning
population

Asuntotuotanto



bostadsproduktion
housing production

ALUESUHDELUKUJA 1.1.2009

Lokala tätheter Area ratios

Asukkaita/km2	2 524
Työpaikkoja/km2	553
Kerrosala/ha	1 477

IKÄRAKENNE 1.1.2009

Ålderstrukturen Age structure

Ikäryhmä	Henkilö	Prosentti
0-6 -vuotiaat	1 562	8,5
7-15 -vuotiaat	2 266	12,3
16-18 -vuotiaat	917	5,0
19-24 -vuotiaat	1 383	7,5
25-39 -vuotiaat	3 386	18,4
40-64 -vuotiaat	7 094	38,5
Yli 65 - vuotiaat	1 817	9,9

PERHEET JA ASUNTOKUNNAT 1.1.2009

Familjer och bostadshushåll

Families and households

Asuntokuntien lkm	7 797
Asuntokuntien keskipkoko	2,36
1-hengen asuntokuntia	2 346
Perheiden lkm	5 301
Lapsiperheiden lkm	3 221
Perheiden keskipkoko	2,92

KOULUTUSASTE 31.12.2007

Utbildningsgrad Level of education

15 vuotta täyttäneiden lkm	14 770	
Enintään perusaste	4 976	33,7
Keskiaaste	5 002	33,9
Alin korkea-aste	1 852	12,5
Korkeakoulututkinto	2 940	19,9
Lukiota käyvät ja osuus 16-18-vuotiaista	599	64,2

TULOTASO 2007

Inkomster Income

Tulot/asukas €	21 968
Tulot/yli 15-vuotiaat €	26 842
Tulot/asuntokunta €	52 498

ASUMISOLOT 31.12.2008

Boende Housing

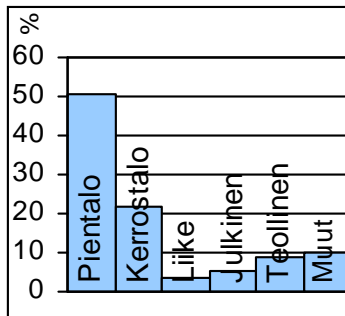
Asuntojen keskipkoko m2	78,4
Asumisväljyys m2/asukas	33,3
Asumistiheys huonetta/henkilö	1,30

ASUNNOT 31.12.2008

Bostäder Dwellings

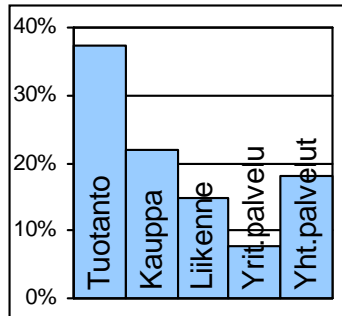
Asunnot	Yhteensä	Prosentti
Asuntoja yhteensä	8 146	
Pientaloasuntoja	4 760	58,4
Vuokra-asuntoja	2 791	34,3
Aravavuokra-asuntoja	2 091	25,7

Rakennuskanta



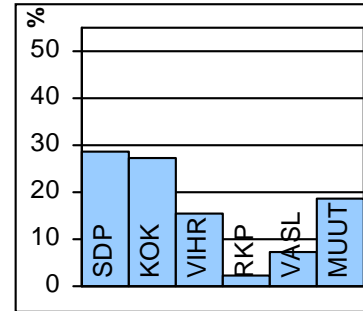
byggnadsbeståndet
building stock

Työpaikat



jobb
jobs

Kunnallisvaalit



kommunalvalen
municipal elections

TOIMITILARAKENNUKSET 1.1.2008

Verksamhetslokaler Business premises	kerrosala 1000 m2	%
Toimitilarakennukset yhteensä	319	
Liikerakennukset	46	14,4
Julkiset rakennukset	51	16,0
Teollisuus- ja varastorakennukset	97	30,4
Muut rakennukset	125	39,2

LASTEN PÄIVÄHOITO 2008

Barn dagvård Child day care	lkm	/100 lasta
Päiväkoteja	10	
Lapsia päiväkotihoidossa yhteensä	761	
Kokopäivähoidossa	721	54,9
Osapäivähoidossa	40	3,0
Kunnallinen perhepäivähoito		
Lapsia perhepäivähoidossa yhteensä	84	
Kokopäivähoidossa	84	6,4
Osapäivähoidossa	0	0,0
Lapsia koti/yks.hoidon tuen piirissä	407	

KOULUT 2009

Skolor Schools	kouluja	oppilaita
Suomenkielinen ala-aste	4	1 151
Suomenkielinen yläaste	1	457
Ruotsinkielinen ala-aste	0	0
Ruotsinkielinen yläaste	0	0
Lukio	0	818
Erikoiskoulut	0	0

KUNNALLISET TERVEYSPALVELUT 2008

Kommunal hälsovård Municipal health care	lkm	/asukas
Avohoitokäynnit yhteensä	117 867	6,4
Perusterveydenhuolto	92 713	5,0
Erikoissairaanhoito	25 154	1,4

SOSIAALIPALVELUT 2008

Socialservice Social welfare	lkm	/1000
Toimeentulotuen saajia	1 400	76,0
Lastensuojelun asiakkaat, 0-17v	276	62,3
Perheneuvoloiden asiakkaat, 0-17v	99	22,4

TYÖVOIMA 2008

Arbetskraft Labour force	%
Työttömyysaste	4,8
Pitkäaikaistyöttömyys	13,2
Nuorisotyöttömyysaste	5,4
Työllisyysaste (2007)	71,6

PALVELUPISTEET 2009

Serviceställen Service places	lkm
Kirjasto	2
Terveysasema	1
Leikkipuisto	3
Uimahalli	0
Muu sisäliikuntatila (2007)	17
Urheilukenttä (2007)	1
Kirkko	1
Posti	1
KELA:n toimisto	0
Apteekki (2007)	1
Alko	0
Päivittäistavarakaupat (2007)	7
Muut vähittäiskaupat (2007)	41
Ravintolat ja kahvilat (2007)	18

ULKOILU 2009

Uterekreation Outdoor recreation	lkm
Puistoa, ha (2007)	56
Metsää, ha (2007)	112
Uimaranta, kpl	0

LIIKENNE 2002-06

Trafic Traffic	keskimäärin/vuosi
Jalankulkuonnettomuuksia	1,6



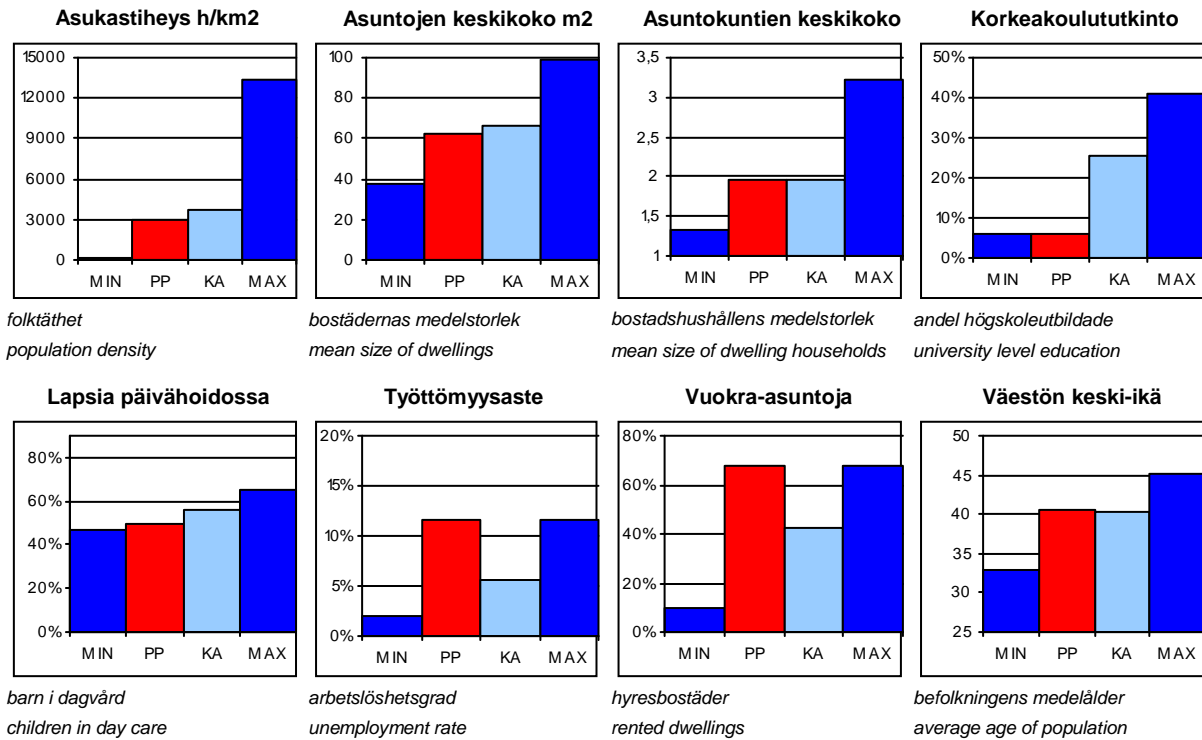
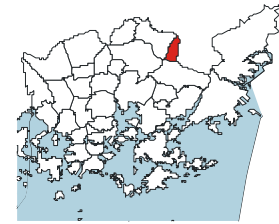
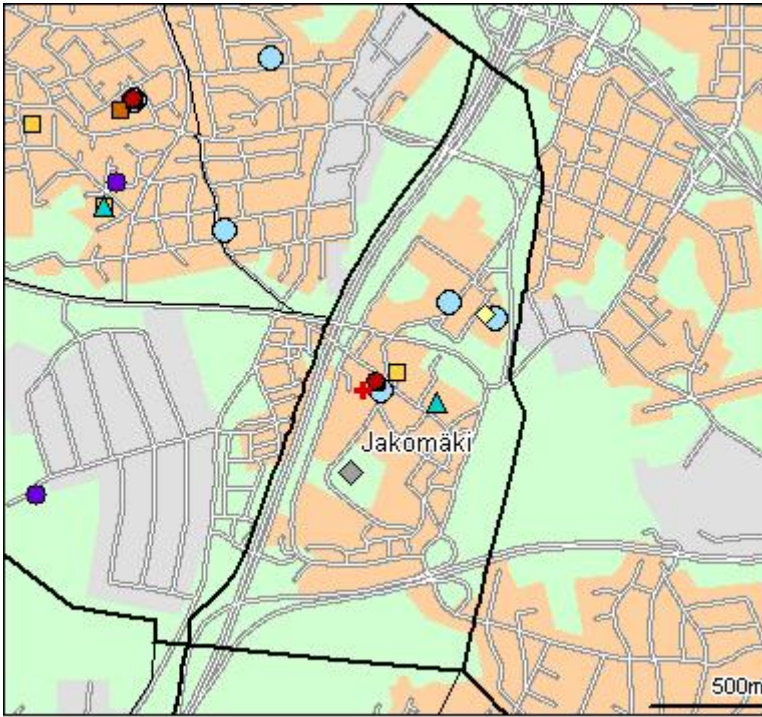
Jakomäen asuntoalue rakennettiin koillisen Helsingin kallioille 1960-luvun lopulla muutamassa vuodessa, ja alueen eteläosaan tehtiin pelkästään kaupungin vuokrataloja. 1970-luvulla rakennettiin alueen pohjoisosaan omistusasuntoja. Jakomäessä aloitettiin 1980-luvulla huomattavia ympäristönparannuksia, asuntoja korjattiin ja kerrostaloalueen reunoille täydennysrakennettiin uusia asuintaloja, myös rivitaloja. Vuonna 1996 käynnistyi Jakomäen kiinteistöt Oy:n omistamien kiinteistöjen laaja perusparannusohjelma. Kiinteistöjen korjaus on muuttanut Etelä-Jakomäen ilmeen: vanhat elementtikerrostalot on verhottu tiilijulkisivuin, hissittömiin taloihin on rakennettu hissejä ja asuntoja on uudistettu perusteellisesti.

Jakomäen keskiosan ympäristön parannusten suunnittelu käynnistyi vuosina 2005–2006. Tällöin tehtiin liikuntapuiston ja koulujen ympäristön kehittämissuunnitelma sekä kaavamuutos: urheilupuiston kenttiä onkin viime vuosina uudistettu ja uimahallin peruskorjaus ja laajennus ovat käynnissä. Myös Jakomäen liikekeskuksen ympäristön viihtyisyyden parantamiseksi on laadittu kaavamuutos vuosina 2008–2009. Ostoskeskuksen lähiympäristön parannukset ja muutokset liikennejärjestelyissä on tarkoitus toteuttaa lähivuosina. Huokotien pohjoispuolelle on yleiskaavassa esitetty pientalovaltaisia asuinkortteleita, tarkempi suunnittelu käynnistyy noin vuonna 2011.

Jakomäen asutokannasta suurin osa on yhä kaupungin vuokrataloja ja aravaomistusasuntoja. Asukasmäärä on vakiintunut nykytasolle 1990-luvun alussa. Jakomäen itäpuolinen hiekkakuoppa-alue, joka osittain kuuluu Vantaan kaupunkiin, on kunnostettu ja maisemoitu virkistyskäyttöön.

JAKOBACKA stadsdel byggdes på några år i slutet av 1960-talet, och i början bara med kommunala hyreshus. På 1970-talet byggdes norra Jakobacka ut med ägarbostäder. Sedan 1980-talet har man gjort betydande förbättringar i näromgivningen i Jakobacka: bostäder har reparerats och nya hus har byggts. Inom ramen för Förstadsprojektet har man beklätt gamla höghus med tegel. I dag avviker Jakobacka med sin naturnära miljö snarast till sin fördel från genomsnittsförstäderna. Dess bostadsbestånd kommer att göras mångsidigare och kompletteras med småhus även i fortsättningen.

The suburb of JAKOMÄKI was built within a few years during the late 1960s, and originally contained only council houses. In the 1970s, the northern part of the area was constructed with owner-occupied blocks of flats. Since the 1980s, considerable improvements have been made in the Jakomäki environment: dwellings have been repaired and new houses have been built. In the framework of a municipal suburb improvement project, old blocks of flats have been coated with bricks. Today, the area differs from other housing estates mostly to its advantage. Its housing stock is going to be made more varied, with more detached and terraced houses in future, too.



PP = Peruspiirin arvo
KA = Kaupungin peruspiirien keskiarvo

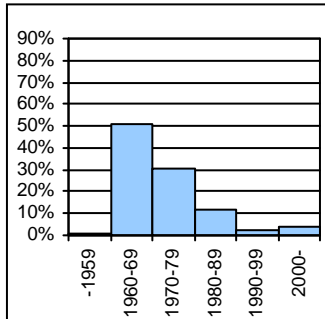
MIN = Peruspiirien pienin arvo
MAX = Peruspiirien suurin arvo

ALUEET Väestö 1.1.2009 Työpaikat 31.12.2005				
Områden District				
Alue	Maapinta-ala km2	Asukkaat	Työpaikat	
414 Jakomäki	1,92	5676	525	
Yhteensä	1,92	5676	525	

ÄIDINKIELI JA KANSALAISSUUS 1.1.2009			
Modersmål och nationalitet Mother tongue and nationality			
Suomenkieliset	4 380	77,2	%
Ruotsinkieliset	94	1,7	
Muunkieliset	1 202	21,2	
Ulkomaalaiset	785	13,8	
Ulkomaalaistaustaiset	1 143	20,1	
H:gissä syntyneitä	2 471	43,5	

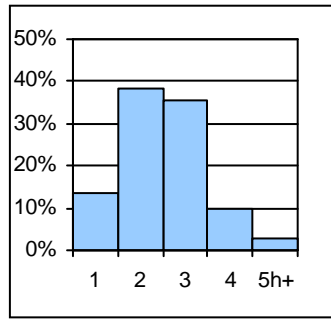
VÄESTÖN MUUTOKSET 2008			
Befolkningsförändringar Vital statistics			
Syntyneet lkm	68	12,0	/ 1000 as.
Kuolleet lkm	64	11,3	
Muutto alueelle lkm	844	148,5	
Muutto alueelta lkm	818	144,0	

Asuntokannan ikä



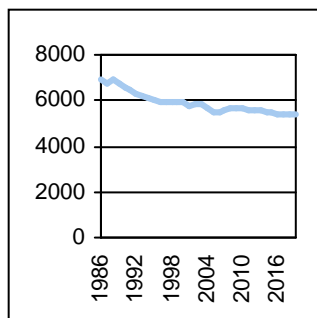
bostadsbeståndets ålder
age of dwelling stock

Huoneistotyytit



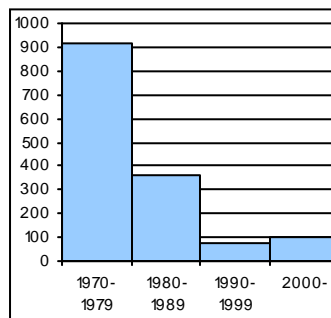
lägenhetstyper
types of dwellings

Väestö



befolkning
population

Asuntotuotanto



bostadsproduktion
housing production

ALUESUHDELUKUJA 1.1.2009	
Lokala tätheter Area ratios	
Asukkaita/km2	2 956
Työpaikkoja/km2	273
Kerrosala/ha	1 462

IKÄRAKENNE 1.1.2009		
Ålderstrukturen Age structure %		
0-6 -vuotiaat	432	7,6
7-15 -vuotiaat	590	10,4
16-18 -vuotiaat	229	4,0
19-24 -vuotiaat	481	8,5
25-39 -vuotiaat	988	17,4
40-64 -vuotiaat	2 003	35,3
Yli 65 - vuotiaat	953	16,8

PERHEET JA ASUNTOKUNNAT 1.1.2009	
Familjer och bostadshushåll	
Families and households	
Asuntokuntien lkm	2 913
Asuntokuntien keskipkoko	1,95
1-hengen asuntokuntia	1 363
Perheiden lkm	1 459
Lapsiperheiden lkm	830
Perheiden keskipkoko	2,73

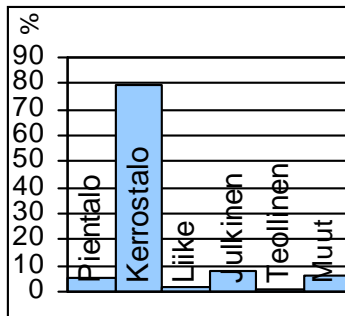
KOULUTUSASTE 31.12.2007		
Utbildningsgrad Level of education %		
15 vuotta täyttäneiden lkm	4 696	
Enintään perusaste	2 533	53,9
Keskiaste	1 626	34,6
Alin korkea-aste	248	5,3
Korkeakoulututkinto	289	6,2
Lukiota käyvät ja osuus 16-18-vuotiaista	83	35,5

TULOTASO 2007	
Inkomster Income	
Tulot/asukas €	15 229
Tulot/yli 15-vuotiaat €	18 071
Tulot/asuntokunta €	30 157

ASUMISOLOT 31.12.2008	
Boende Housing	
Asuntojen keskipkoko m2	62,3
Asumisväljyys m2/asukas	32,0
Asumistiheys huonetta/henkilö	1,28

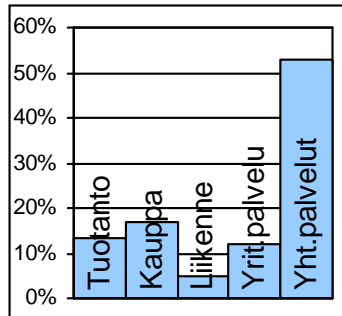
ASUNNOT 31.12.2008		
Bostäder Dwellings %		
Asuntoja yhteensä	3 046	
Pientaloasuntoja	131	4,3
Vuokra-asuntoja	2 072	68,0
Aravavuokra-asuntoja	1 767	58,0

Rakennuskanta



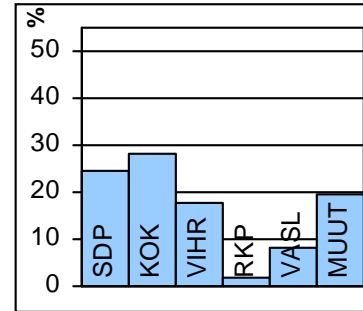
byggnadsbeståndet
building stock

Työpaikat



jobb
jobs

Kunnallisvaalit



kommunalvalen
municipal elections

TOIMITILARAKENNUKSET 1.1.2008

Verksamhetslokaler Business premises	kerrosala 1000 m2	%
Toimitilarakennukset yhteensä	45	
Liikerakennukset	5	11,1
Julkiset rakennukset	22	48,9
Teollisuus- ja varastorakennukset	2	4,4
Muut rakennukset	16	35,6

LASTEN PÄIVÄHOITO 2008

Barn dagvård Child day care	lkm	/100 lasta
Päiväkoteja	3	
Lapsia päiväkotihoidossa yhteensä	197	
Kokopäivähoidossa	183	49,9
Osapäivähoidossa	14	3,8
Kunnallinen perhepäivähoito		
Lapsia perhepäivähoidossa yhteensä	19	
Kokopäivähoidossa	18	4,9
Osapäivähoidossa	1	0,3
Lapsia koti/yks.hoidon tuen piirissä	152	

KOULUT 2009

Skolor Schools	kouluja	oppilaita
Suomenkielinen ala-aste	1	268
Suomenkielinen yläaste	1	262
Ruotsinkielinen ala-aste	0	0
Ruotsinkielinen yläaste	0	0
Lukio	0	0
Erikoiskoulut	1	280

KUNNALLISET TERVEYSPALVELUT 2008

Kommunal hälsovård Municipal health care	lkm	/asukas
Avohoitokäynnit yhteensä	66 374	11,7
Perusterveydenhuolto	55 286	9,7
Erikoissairaanhoito	11 088	2,0

SOSIAALIPALVELUT 2008

Socialservice Social welfare	lkm	/1000
Toimeentulotuen saajia	1 160	204,4
Lastensuojelun asiakkaat, 0-17v	241	206,3
Perheneuvoloiden asiakkaat, 0-17v	26	22,3

TYÖVOIMA 2008

Arbetskraft Labour force	%
Työttömyysaste	11,6
Pitkäaikaistyöttömyys	17,2
Nuorisotyöttömyysaste	10,7
Työllisyysaste (2007)	60,2

PALVELUPISTEET 2009

Service ställen Service places	lkm
Kirjasto	1
Terveysasema	1
Leikkipuisto	1
Uimahalli	1
Muu sisäliikuntatila (2007)	6
Urheilukenttä (2007)	1
Kirkko	1
Posti	0
KELA:n toimisto	0
Apteekki (2007)	1
Alko	0
Päivittäistavarakaupat (2007)	2
Muut vähittäiskaupat (2007)	5
Ravintolat ja kahvilat (2007)	8

ULKOILU 2009

Uterekreation Outdoor recreation	lkm
Puistoa, ha (2007)	1
Metsää, ha (2007)	66
Uimaranta, kpl	0

LIIKENNE 2002-06

Trafic Traffic	keskimäärin/vuosi
Jalankulkuonnettomuuksia	0,4

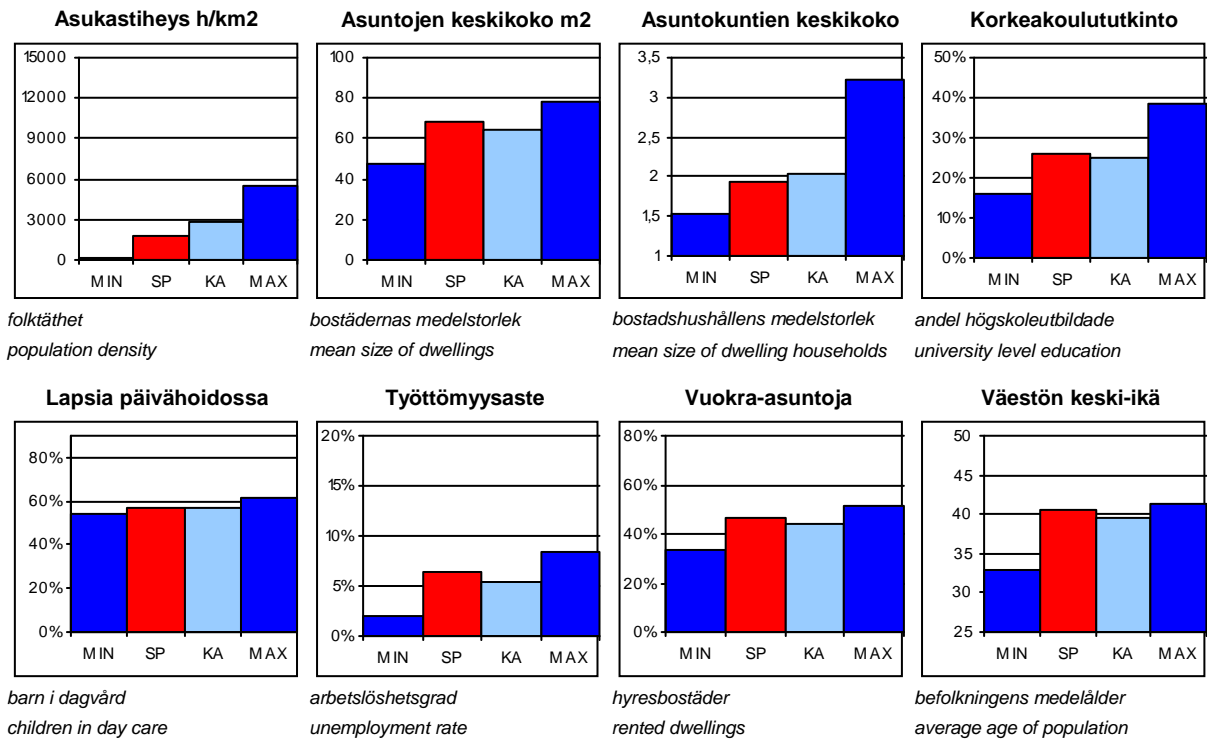
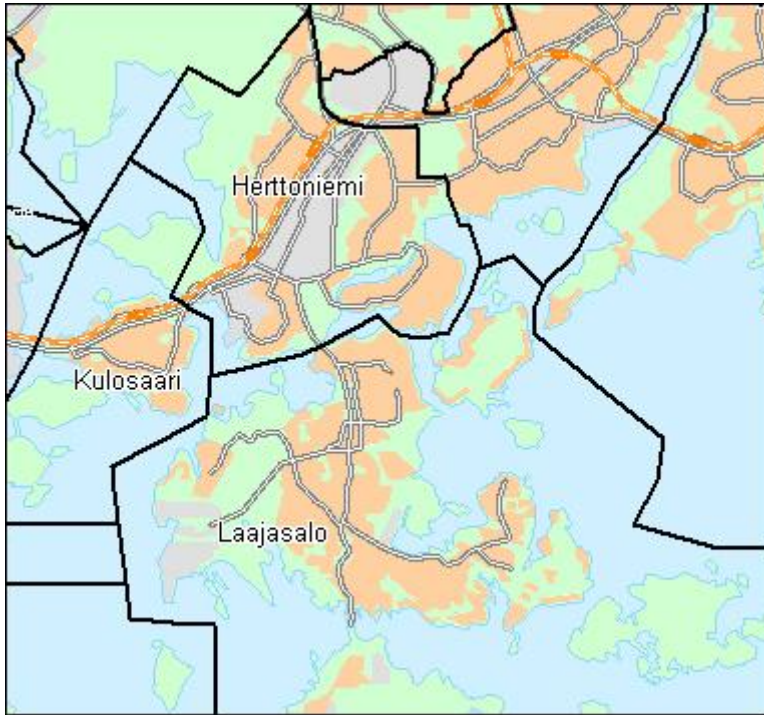


Peruspiirit:

601 Kulosaari - Brändö

602 Herttoniemi – Herttonäs

603 Laajasalo – Degerö



SP = Suurpiirin arvo
KA = Kaupungin suurpiirien keskiarvo

MIN = Suurpiirien pienin arvo
MAX = Suurpiirien suurin arvo

6 Kaakkoinen suurpiiri

ALUEET Väestö 1.1.2009 Työpaikat 31.12.2005

Områden District

Alue	Maapinta-ala km2	Asukkaat	Työpaikat
601 Kulosaaren peruspiiri	2,47	3735	1077
602 Herttoniemen peruspiiri	6,80	26130	10611
603 Laajasalon peruspiiri	16,57	16365	2032
Yhteensä	25,84	46230	13720

ÄIDINKIELI JA KANSALAIUUS 1.1.2009

Modersmål och nationalitet Mother tongue and nationality

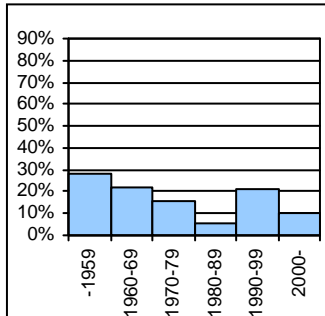
Suomenkieliset	39 533	85,5 %
Ruotsinkieliset	2 928	6,3
Muunkieliset	3 769	8,2
Ulkomaalaiset	2 583	5,6
Ulkomaalaistaustaiset	4 066	8,8
H:gissä syntyneitä	21 716	47,0

VÄESTÖNMUUTOKSET 2008

Befolkningsförändringar Vital statistics

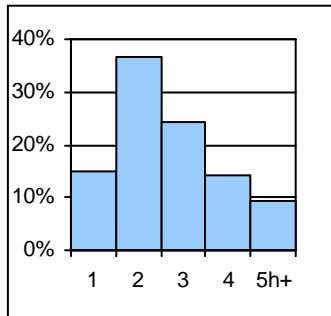
Syntyneet lkm	537	11,6 / 1000 as.
Kuolleet lkm	375	8,1
Muutto alueelle lkm	5 707	123,6
Muutto alueelta lkm	5 835	126,4

Asuntokannan ikä



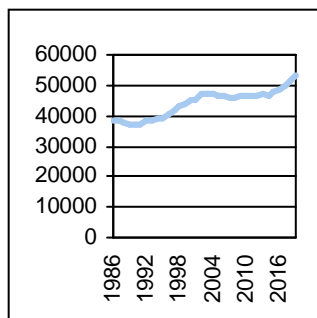
bostadsbeståndets ålder
age of dwelling stock

Huoneistotyytit



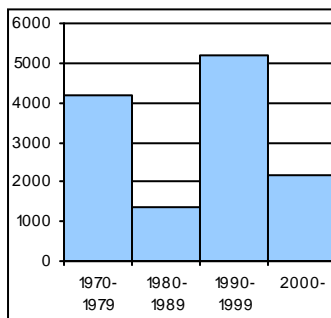
lägenhetstyper
types of dwellings

Väestö



befolkning
population

Asuntotuotanto



bostadsproduktion
housing production

ALUESUHDELUKUJA 1.1.2009

Lokala tätheter Area ratios

Asukkaita/km2	1 758
Työpaikkoja/km2	522
Kerrosala/ha	1 217

IKÄRAKENNE 1.1.2009

Ålderstrukturen Age structure

Ikäryhmä	Henkilöitä	Prosentti
0-6 -vuotiaat	3 419	7,4
7-15 -vuotiaat	4 471	9,7
16-18 -vuotiaat	1 604	3,5
19-24 -vuotiaat	3 271	7,1
25-39 -vuotiaat	9 696	21,0
40-64 -vuotiaat	16 677	36,1
Yli 65 - vuotiaat	7 092	15,3

PERHEET JA ASUNTOKUNNAT 1.1.2009

Familjer och bostadshushåll

Families and households

Asuntokuntien lkm	23 760
Asuntokuntien keskipkoko	1,93
1-hengen asuntokuntia	11 039
Perheiden lkm	12 247
Lapsiperheiden lkm	6 512
Perheiden keskipkoko	2,71

KOULUTUSASTE 31.12.2007

Utbildningsgrad Level of education

15 vuotta täyttäneiden lkm	38 677	
Enintään perusaste	12 218	31,6
Keskiaaste	12 061	31,2
Alin korkea-aste	4 333	11,2
Korkeakoulututkinto	10 065	26,0
Lukiota käyvät ja osuus 16-18-vuotiaista	1 014	66,1

TULOTASO 2007

Inkomster Income

Tulot/asukas €	29 165
Tulot/yli 15-vuotiaat €	34 039
Tulot/asuntokunta €	56 472

ASUMISOLOT 31.12.2008

Boende Housing

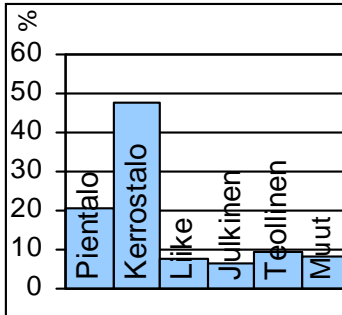
Asuntojen keskipkoko m2	68,6
Asumisväljyys m2/asukas	35,6
Asumistiheys huonetta/henkilö	1,41

ASUNNOT 31.12.2008

Bostäder Dwellings

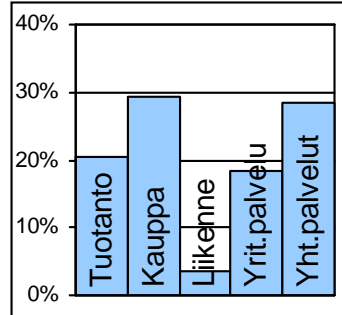
Asuntotyyppi	Yhteensä	Prosentti
Asuntoja yhteensä	25 683	
Pientaloasuntoja	4 706	18,3
Vuokra-asuntoja	11 950	46,5
Aravavuokra-asuntoja	7 913	30,8

Rakennuskanta



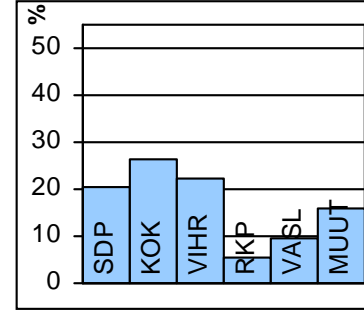
byggnadsbeståndet
building stock

Työpaikat



jobb
jobs

Kunnallisvaalit



kommunalvalen
municipal elections

TOIMITILARAKENNUKSET 1.1.2008

Verksamhetslokaler Business premises	kerrosala 1000 m2	%
Toimitilarakennukset yhteensä	1 048	
Liikerakennukset	216	20,6
Julkiset rakennukset	206	19,7
Teollisuus- ja varastorakennukset	278	26,5
Muut rakennukset	347	33,1

LASTEN PÄIVÄHOITO 2008

Barn dagvård Child day care	lkm	/100 lasta
Päiväkoteja	26	
Lapsia päiväkotihoidossa yhteensä	1 777	
Kokopäivähoidossa	1 649	56,8
Osapäivähoidossa	128	4,4
Kunnallinen perhepäivähoito		
Lapsia perhepäivähoidossa yhteensä	101	
Kokopäivähoidossa	100	3,4
Osapäivähoidossa	1	0,0
Lapsia koti/yks.hoidon tuen piirissä	875	

KOULUT 2009

Skolor Schools	kouluja	oppilaita
Suomenkielinen ala-aste	10	2 893
Suomenkielinen yläaste	5	1 610
Ruotsinkielinen ala-aste	2	260
Ruotsinkielinen yläaste	0	0
Lukio	3	941
Erikoiskoulut	0	0

KUNNALLISET TERVEYSPALVELUT 2008

Kommunal hälsovård Municipal health care	lkm	/asukas
Avohoitokäynnit yhteensä	388 233	8,4
Perusterveydenhuolto	317 342	6,9
Erikoissairaanhoito	70 891	1,5

SOSIAALIPALVELUT 2008

Socialservice Social welfare	lkm	/1000
Toimeentulotuen saajia	3 686	79,7
Lastensuojelun asiakkaat, 0-17v	515	57,5
Perheneuvoloiden asiakkaat, 0-17v	234	26,1

TYÖVOIMA 2008

Arbetskraft Labour force	%
Työttömyysaste	6,4
Pitkäaikaistyöttömyys	18,3
Nuorisotyöttömyysaste	4,0
Työllisyysaste (2007)	71,0

PALVELUPISTEET 2009

Serviceställen Service places	lkm
Kirjasto	4
Terveysasema	2
Leikkipuisto	8
Uimahalli	0
Muu sisäliikuntatila (2007)	49
Urheilukenttä (2007)	4
Kirkko	6
Posti	2
KELA:n toimisto	0
Apteekki (2007)	4
Alko	1
Päivittäistavarakaupat (2007)	20
Muut vähittäiskaupat (2007)	132
Ravintolat ja kahvilat (2007)	87

ULKOILU 2009

Uterekreation Outdoor recreation	lkm
Puistoa, ha (2007)	132
Metsää, ha (2007)	609
Uimaranta, kpl	7

LIIKENNE 2002-06

Trafic Traffic	keskimäärin/vuosi
Jalankulkuonnettomuuksia	5,2

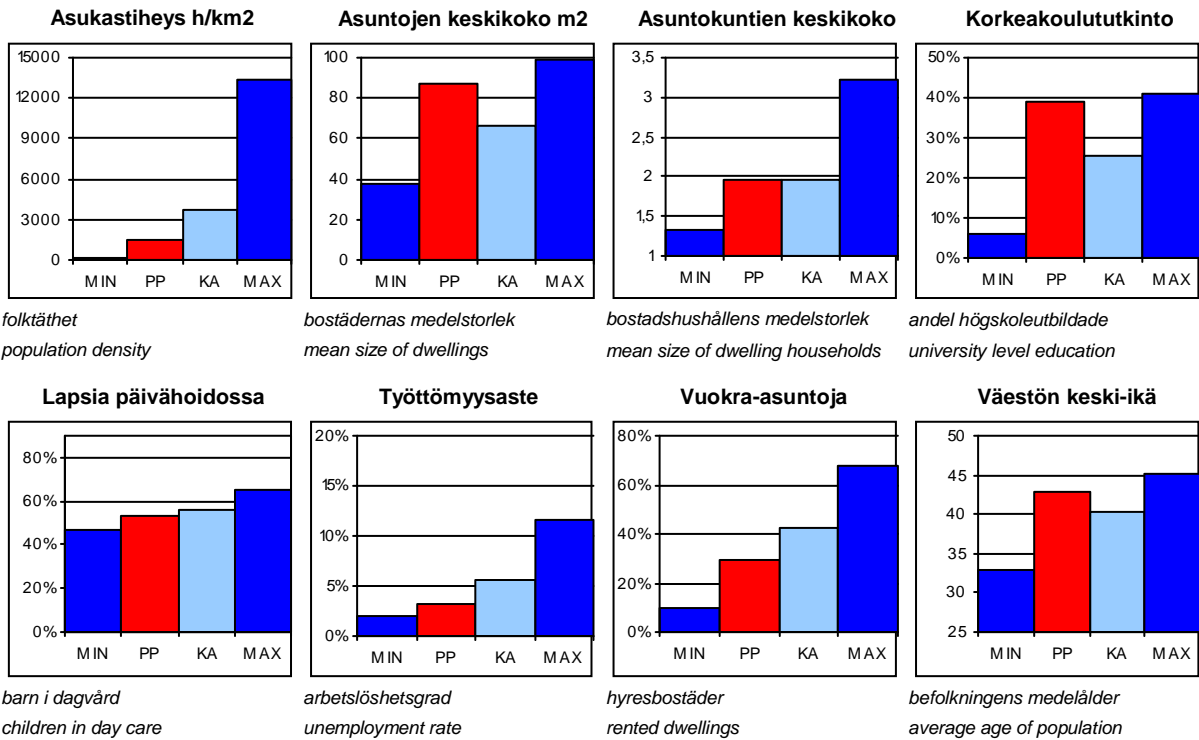
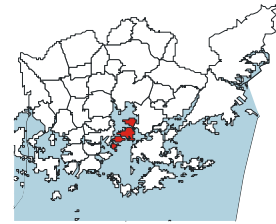
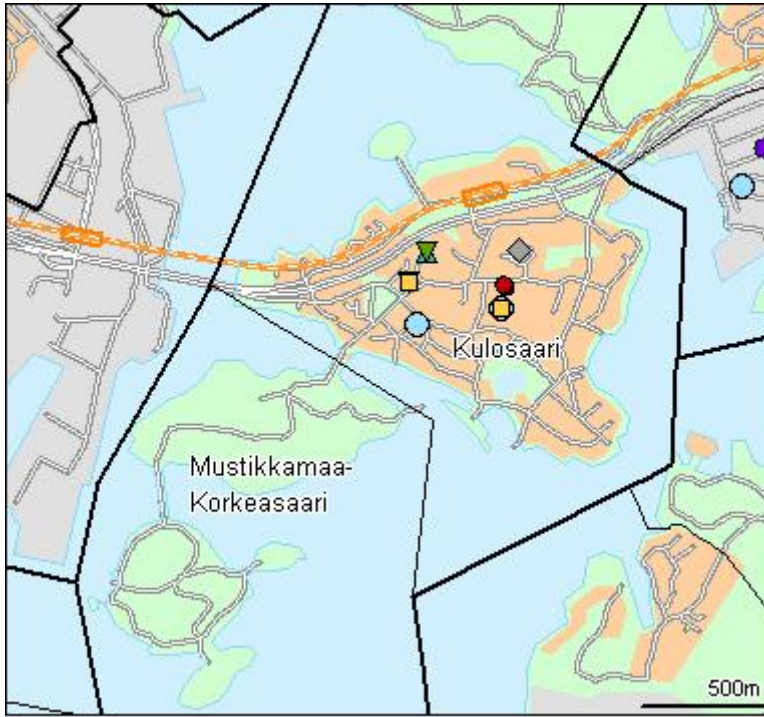


1900-luvun alun huvilakaupunkiajatus synnytti Kulosaaren yhdyskunnan, joka on vuosien mittaan saanut useimmista muista kaupunginosista poikkeavan, elitistisen leiman. Kulosaari oli ensimmäiset vuodet huvilakaupunkiyhtiönä, kun 1907 perustettu Brändö Villastad -yhtiö hankki omistukseensa maat. Niille arkkitehti Lars Sonck laati asemakaavan englantilaisen puutarhakaupungin ihanteita seuraten. Kulosaaren yhdisti varsinaiseen Helsinkiin vuodesta 1919 alkaen silta, jota pitkin kulki raitiovaunu. Ennen sillan rakentamista raitiovaunut kuljetettiin saareen höyrylautalla. Vuodesta 1922 alkaen Kulosaari oli itsenäinen kunta, kunnes se liitettiin Helsinkiin vuoden 1946 suuressa alueliitoksessa.

1960-luvulla saareen tehtiin kerrostaloja, ja ne rakennettiin pääosin Itäväylän varrelle ja saaren pohjoisrannalle. Vanhasta rakennuskannasta on säilynyt huomattava osa, ja koko miljöö on säästynyt poikkeuksellisen hyvin. Kulttuurihistoriallisesti merkittävän huvila-alueen arvokkaimpien rakennusten ja ympäristön luonteen säilyminen on turvattu 1980-luvulla tehdyllä asemakaavan muutoksella. Kulosaareen liittyy koko Helsingille tärkeitä virkistysalueita: Mustikkamaan ja Kivinokan ulkoilualueet sekä 1890 perustettu Korkeasaaren eläintarha.

BRÄNDÖ distrikt. I början av 1900-talet skapade en s.k. villastadsrörelse ett särpräglat samhälle på Brändö. I motsats till övriga stadsdelar bar det något av en elitistisk prägel. Arkitekt Lars Sonck gjorde stadsplanen enligt engelska trädgårdsstadsideal. På 1960-talet byggde man höghus på Brändö, men mest längs Österleden och norra stranden, så största delen av den gamla villastaden blev kvar. Distriktet har rekreationsområden som är viktiga för hela staden: Högholmens djurgård (gr. 1890) och rekreationsområdena på Blåbärslandet och Stenudden.

KULOSAARI. In the early 1900s, a strong garden town movement gave birth to a villa community on Kulosaari island. The area, planned by architect Lars Sonck in the spirit of British garden town ideals had something of an "elite" label. In the 1960s, blocks of flats were built on the island, but mostly along the main road in the northern part of the island, a fact which saved the great majority of the old buildings. The district includes the Helsinki Zoo at Korkeasaari (founded 1890), and two other major recreational areas: Mustikkamaa island and Kivinokka park.



PP = Peruspiirin arvo
KA = Kaupungin peruspiirien keskiarvo

MIN = Peruspiirien pienin arvo
MAX = Peruspiirien suurin arvo

601 Kulosaaren peruspiiri

ALUEET Väestö 1.1.2009 Työpaikat 31.12.2005

Områden District

Alue	Maapinta-ala km2	Asukkaat	Työpaikat
190 Mustikkamaa-Korkeasaari	0,66	19	91
420 Kulosaari	1,81	3716	986
Yhteensä	2,47	3735	1077

ÄIDINKIELI JA KANSALAISSUUS 1.1.2009

Modersmål och nationalitet Mother tongue and nationality

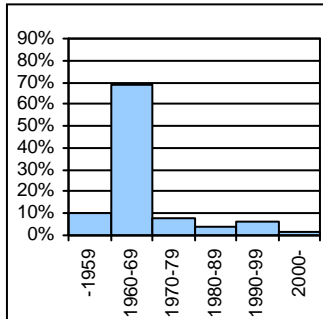
Suomenkieliset	2 841	76,1	%
Ruotsinkieliset	708	19,0	
Muunkieliset	186	5,0	
Ulkomaalaiset	154	4,1	
Ulkomaalaistaustaiset	261	7,0	
H:gissä syntyneitä	1 842	49,3	

VÄESTÖNMUUTOKSET 2008

Befolkningsförändringar Vital statistics

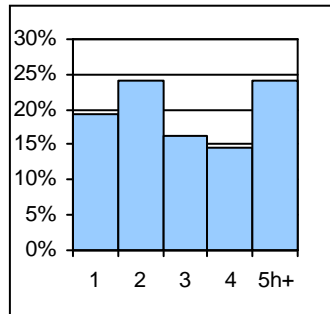
Syntyneet lkm	29	7,7	/ 1000 as.
Kuolleet lkm	29	7,7	
Muutto alueelle lkm	423	112,7	
Muutto alueelta lkm	482	128,4	

Asuntokannan ikä



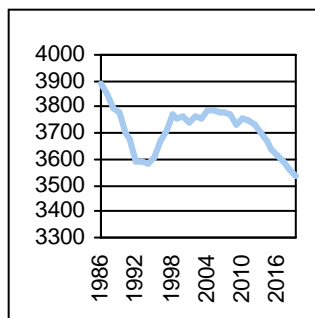
bostadsbeståndets ålder
age of dwelling stock

Huoneistotyytit



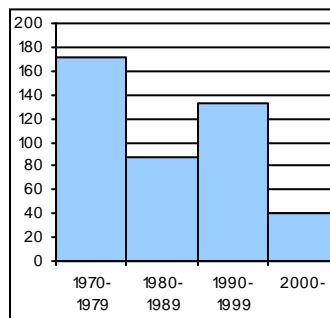
lägenhetstyper
types of dwellings

Väestö



befolkning
population

Asuntotuotanto



bostadsproduktion
housing production

ALUESUHDELUKUJA 1.1.2009

Lokala tätheter Area ratios

Asukkaita/km2	1 512
Työpaikkoja/km2	436
Kerrosala/ha	1 197

IKÄRAKENNE 1.1.2009

Ålderstrukturen Age structure

Ikäryhmä	Henkilö	Prosentti
0-6 -vuotiaat	249	6,7
7-15 -vuotiaat	372	10,0
16-18 -vuotiaat	123	3,3
19-24 -vuotiaat	254	6,8
25-39 -vuotiaat	760	20,4
40-64 -vuotiaat	1 215	32,5
Yli 65 - vuotiaat	762	20,4

PERHEET JA ASUNTOKUNNAT 1.1.2009

Familjer och bostadshushåll

Families and households

Asuntokuntien lkm	1 898
Asuntokuntien keskipkoko	1,95
1-hengen asuntokuntia	919
Perheiden lkm	949
Lapsiperheiden lkm	466
Perheiden keskipkoko	2,79

KOULUTUSASTE 31.12.2007

Utbildningsgrad Level of education

15 vuotta täyttäneiden lkm	3 187	
Enintään perusaste	721	22,6
Keskiaaste	855	26,8
Alin korkea-aste	367	11,5
Korkeakoulututkinto	1 244	39,0
Lukiota käyvät ja osuus 16-18-vuotiaista	109	87,2

TULOTASO 2007

Inkomster Income

Tulot/asukas €	47 329
Tulot/yli 15-vuotiaat €	55 265
Tulot/asuntokunta €	93 268

ASUMISOLOT 31.12.2008

Boende Housing

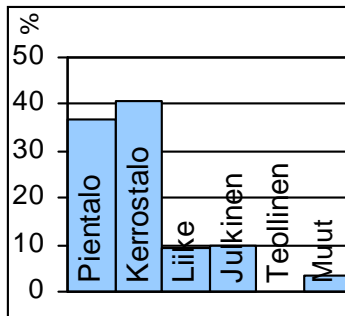
Asuntojen keskipkoko m2	87,4
Asumisväljyys m2/asukas	44,3
Asumistiheys huonetta/henkilö	1,59

ASUNNOT 31.12.2008

Bostäder Dwellings

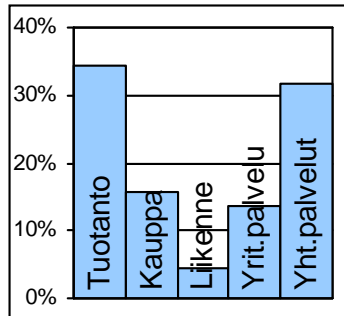
Asuntotyyppi	Yhteensä	Prosentti
Asuntoja yhteensä	2 134	
Pientaloasuntoja	548	25,7
Vuokra-asuntoja	623	29,2
Aravavuokra-asuntoja	55	2,6

Rakennuskanta



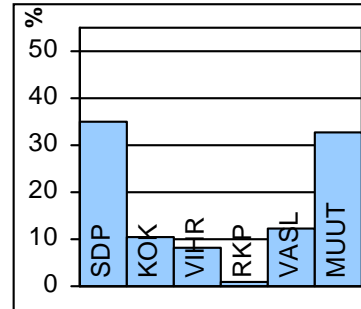
byggnadsbeståndet
building stock

Työpaikat



jobb
jobs

Kunnallisvaalit



kommunalvalen
municipal elections

TOIMITILARAKENNUKSET 1.1.2008

Verksamhetslokaler Business premises	kerrosala 1000 m2	%
Toimitilarakennukset yhteensä	78	
Liikerakennukset	31	39,7
Julkiset rakennukset	30	38,5
Teollisuus- ja varastorakennukset	0	0,0
Muut rakennukset	16	20,5

LASTEN PÄIVÄHOITO 2008

Barn dagvård Child day care	lkm	/100 lasta
Päiväkoteja	2	
Lapsia päiväkotihoidossa yhteensä	126	
Kokopäivähoidossa	120	53,6
Osapäivähoidossa	6	2,7
Kunnallinen perhepäivähoito		
Lapsia perhepäivähoidossa yhteensä	4	
Kokopäivähoidossa	4	1,8
Osapäivähoidossa	0	0,0
Lapsia koti/yks.hoidon tuen piirissä	73	

KOULUT 2009

Skolor Schools	kouluja	oppilaita
Suomenkielinen ala-aste	1	350
Suomenkielinen yläaste	1	423
Ruotsinkielinen ala-aste	1	110
Ruotsinkielinen yläaste	0	0
Lukio	2	644
Erikoiskoulut	0	0

KUNNALLISET TERVEYSPALVELUT 2008

Kommunal hälsovård Municipal health care	lkm	/asukas
Avohoitokäynnit yhteensä	34 117	9,1
Perusterveydenhuolto	28 612	7,7
Erikoissairaanhoido	5 505	1,5

SOSIAALIPALVELUT 2008

Socialservice Social welfare	lkm	/1000
Toimeentulotuen saajia	102	27,3
Lastensuojelun asiakkaat, 0-17v	6	8,6
Perheneuvoloiden asiakkaat, 0-17v	8	11,4

TYÖVOIMA 2008

Arbetskraft Labour force	%
Työttömyysaste	3,3
Pitkäaikaistyöttömyys	20,7
Nuorisotyöttömyysaste	0,0
Työllisyysaste (2007)	70,3

PALVELUPISTEET 2009

Service ställen Service places	lkm
Kirjasto	1
Terveysasema	0
Leikkipuisto	0
Uimahalli	0
Muu sisäliikuntatila (2007)	8
Urheilukenttä (2007)	1
Kirkko	1
Posti	0
KELA:n toimisto	0
Apteekki (2007)	1
Alko	0
Päivittäistavarakaupat (2007)	1
Muut vähittäiskaupat (2007)	7
Ravintolat ja kahvilat (2007)	9

ULKOILU 2009

Uterekreation Outdoor recreation	
Puistoa, ha (2007)	16
Metsää, ha (2007)	89
Uimaranta, kpl	1

LIIKENNE 2002-06

Trafic Traffic	
Jalankulkuonnettomuuksia keskimäärin/vuosi	0,4

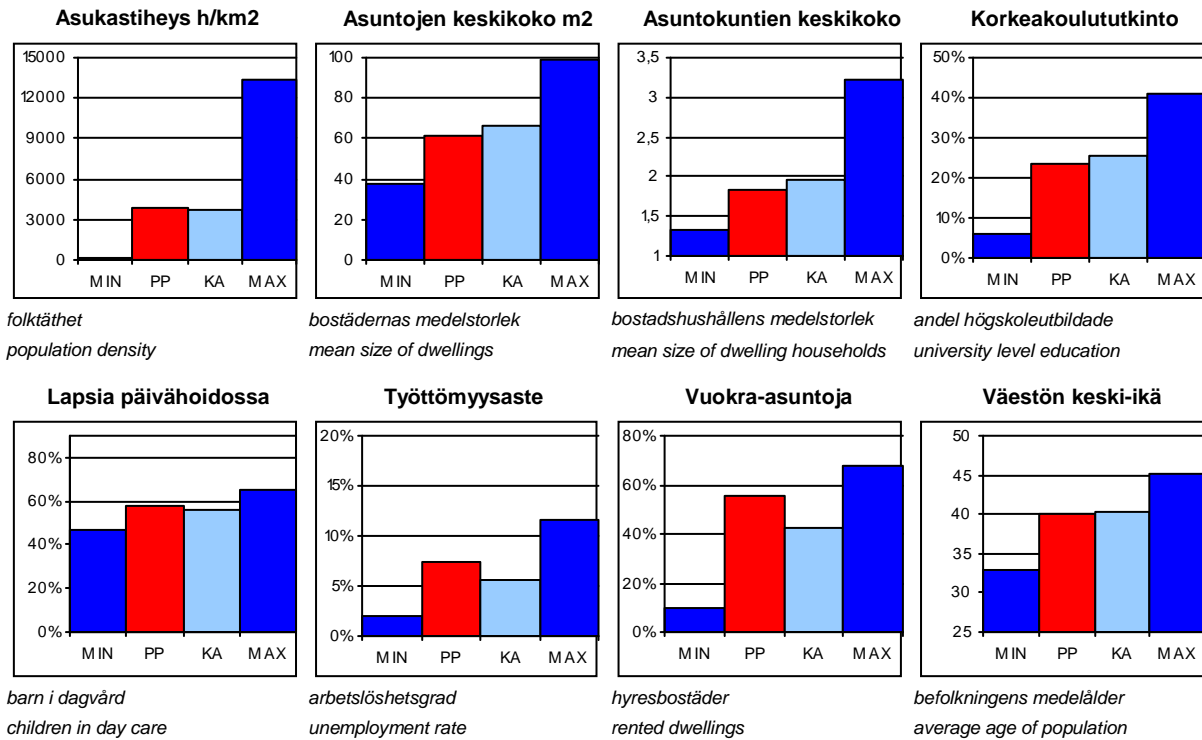
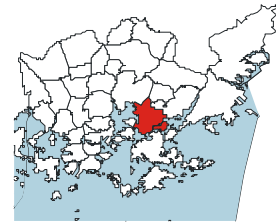
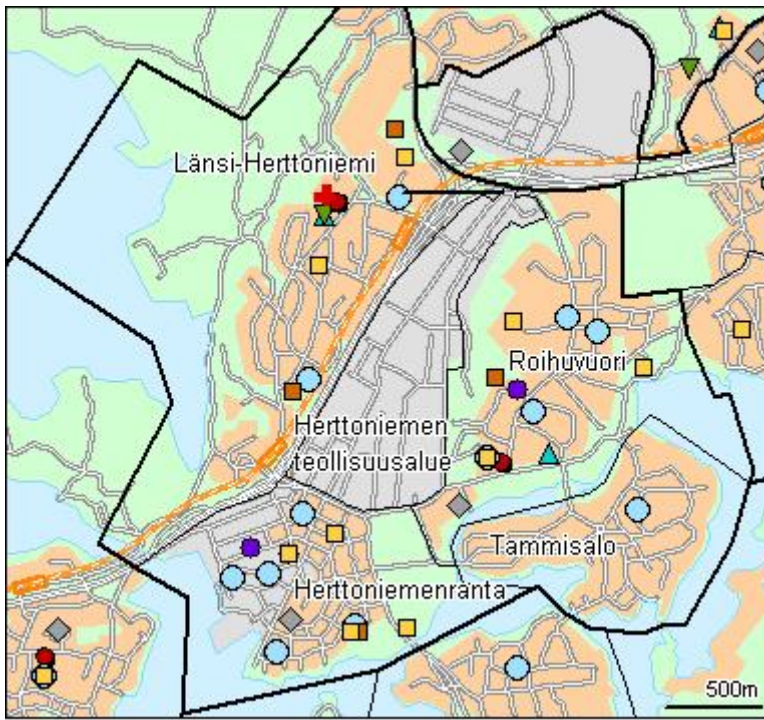


Herttoniemi oli Helsingin pitäjän vanhimpia kyliä, jossa oli jo keskiajalla useita tiloja. Herttoniemen kartano ja etenkin sen puisto ovat historiallisesti ja maisemallisesti arvokkaita alueita. Vuoden 1946 suuren alueliitoksen jälkeen kaupungin uusille liitosalueille rakennettiin uudenlaisia asuntoalueita: lähiöitä, joista Herttoniemi oli ensimmäisiä. Alueella toimi silloin satama ja laaja teollisuusalue. Herttoniemi on edelleen tärkeä työpaikka-alue. Alun perin omakotialueeksi suunniteltuun Länsi-Herttoniemeen rakennettiin enimmäkseen kerrostaloja ja niiden alue laajeni nopeasti Roihuvuoreen. Yhdessä kerrostaloalueet olivat 1960-luvun alussa esikaupunkien suurin asuntoalue. Ajalle ominainen tyyli, maaston muotoja seuraileva rakentaminen, on säilynyt alkuperäisenä varsinkin Siilitien vuokrataloalueella ja Roihuvuoren luoteisosassa. Herttoniemen pienehkö ostoskeskus purettiin vuonna 2008, tilalle rakennetaan kerrostaloja katutason liiketiloineen. Roihuvuoren kupeeseen Strömsin kartanon maille sekä Porolahden rannalle on rakennettu uusia asuntoja. Peruspiiriin kuuluu lisäksi 2 200 asukkaan Tammisalons pientaloalue.

Herttoniemenranta on rakennettu Herttoniemen kartanon Herttuaniemen alueelle, jonka kaupunki osti vuonna 1929 asutuksen ja ennen kaikkea teollisuuden tarpeitten tyydyttämiseksi. Entisen sataman paikalla on valmistumassa Herttoniemenrannan asuntoalue. Lopullinen asukasmäärä on noin 9 500. Työpaikkojen määrä Herttoniemessä kasvaa. Peruspiirin palvelutaso on hyvä. Tärkeimmät kaupalliset palvelut ovat metroaseman ympäristössä, Herttoniemen keskuksessa, jota on tarkoitus kehittää monipuolisesti. Asukkailla on runsaasti ulkoilureittejä, neljä venesatamaa ja Vanhankaupunginlahden ranta-alueeseen liittyvä urheilupuisto. Kipparilahden rantaan suunnitellaan venesataman viereen kelluvia asuntoja.

HERTONÄS hörde till de äldsta byarna i Helsinges socken. Herttonäs gård är en historisk och naturskön del av området. Det höghusområde som på 1950-talet byggdes i Herttonäs var en av de första förstäderna i Helsingfors. Redan då fanns där en hamn och ett industriområde. På senare år har det i Kasberget byggts nya bostäder. Distriktet omfattar dessutom delområdet Tammelund, ett småhusområde. Herttonäs har många arbetsplatser och servicenivån är god. Kring Herttonäs metrostation håller man på att utveckla ett mångsidigt lokalt centrum. Herttonässtranden, ett havsnära bostadsområde för ca. 9 500 invånare, är nästan färdig.

HERTTONIEMI was one of the oldest villages of former Helsinges parish. Old Herttonäs gård manor is a historical and idyllic place. The housing estate that was built in Herttoniemi in the 1950s is one of Helsinki's first suburbs. Already then, the area had a harbour and a large industrial area. Many new dwellings have been built in Roihuvuori in later years. The district also includes the Tammisalo sub-district, with old villas and detached houses. Herttoniemi has many workplaces, and the service level of the district is good. A varied local centre is being developed around Herttoniemi metro station. Herttoniemenranta, a new urban residential area for around 9,500 inhabitants, is being completed.



PP = Peruspiirin arvo
KA = Kaupungin peruspiirien keskiarvo

MIN = Peruspiirien pienin arvo
MAX = Peruspiirien suurin arvo

602 Herttoniemen peruspiiri

ALUEET Väestö 1.1.2009 Työpaikat 31.12.2005

Områden District

Alue	Maapinta-ala km2	Asukkaat	Työpaikat
431 Länsi-Herttoniemi	2,73	8057	1626
432 Roihuvuori	1,47	7427	958
433 Herttoniemen teoll.alue	0,91	27	5772
434 Herttoniemenranta	0,95	8412	2126
440 Tammisalo	0,73	2207	129
Yhteensä	6,79	26130	10611

ÄIDINKIELI JA KANSALAIUUS 1.1.2009

Modersmål och nationalitet Mother tongue and nationality

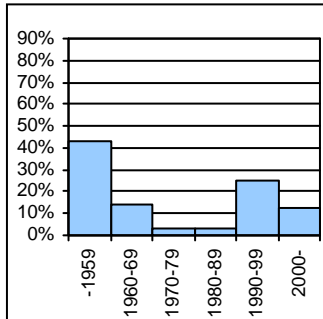
Suomenkieliset	22 470	86,0 %
Ruotsinkieliset	1 131	4,3
Muunkieliset	2 529	9,7
Ulkomaalaiset	1 685	6,4
Ulkomaalaistaustaiset	2 615	10,0
H:gissä syntyneitä	11 876	45,4

VÄESTÖNMUUTOKSET 2008

Befolkningsförändringar Vital statistics

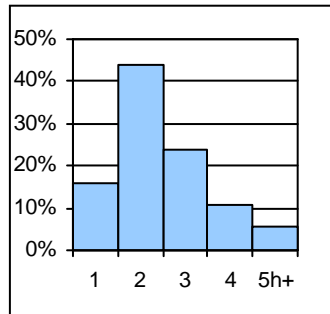
Syntyneet lkm	327	12,5 / 1000 as.
Kuolleet lkm	215	8,2
Muutto alueelle lkm	3 626	139,0
Muutto alueelta lkm	3 679	141,0

Asuntokannan ikä



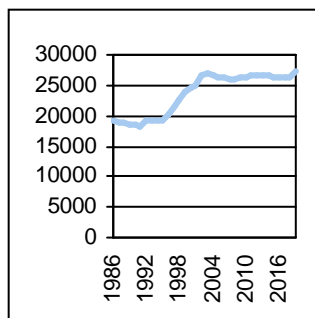
bostadsbeståndets ålder
age of dwelling stock

Huoneistotyytit



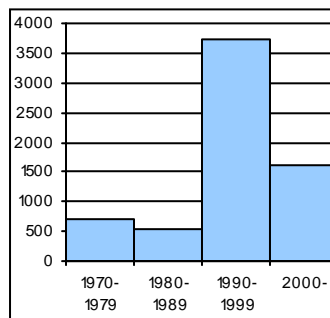
lägenhetstyper
types of dwellings

Väestö



befolkning
population

Asuntotuotanto



bostadsproduktion
housing production

ALUESUHDELUKUJA 1.1.2009

Lokala tätheter Area ratios

Asukkaita/km2	3 843
Työpaikkoja/km2	1 560
Kerrosala/ha	2 895

IKÄRAKENNE 1.1.2009

Ålderstrukturen Age structure

Ikäryhmä	Lukumäärä	Prosentti
0-6 -vuotiaat	1 919	7,3
7-15 -vuotiaat	2 348	9,0
16-18 -vuotiaat	837	3,2
19-24 -vuotiaat	2 031	7,8
25-39 -vuotiaat	6 153	23,6
40-64 -vuotiaat	9 091	34,8
Yli 65 - vuotiaat	3 751	14,4

PERHEET JA ASUNTOKUNNAT 1.1.2009

Familjer och bostadshushåll

Families and households

Asuntokuntien lkm	14 163
Asuntokuntien keskipkoko	1,83
1-hengen asuntokuntia	7 155
Perheiden lkm	6 671
Lapsiperheiden lkm	3 520
Perheiden keskipkoko	2,65

KOULUTUSASTE 31.12.2007

Utbildningsgrad Level of education

15 vuotta täyttäneiden lkm	22 010	
Enintään perusaste	7 411	33,7
Keskiaaste	7 302	33,2
Alin korkea-aste	2 162	9,8
Korkeakoulututkinto	5 135	23,3
Lukiota käyvät ja osuus 16-18-vuotiaista	477	60,4

TULOTASO 2007

Inkomster Income

Tulot/asukas €	23 954
Tulot/yli 15-vuotiaat €	27 642
Tulot/asuntokunta €	43 817

ASUMISOLOT 31.12.2008

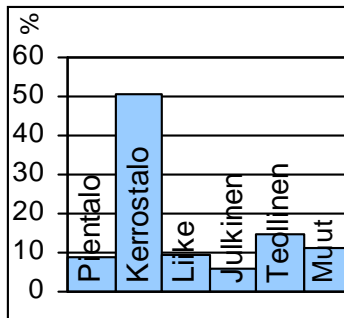
Boende Housing

Asuntojen keskipkoko m2	61,2
Asumisväljyys m2/asukas	33,6
Asumistiheys huonetta/henk	1,37

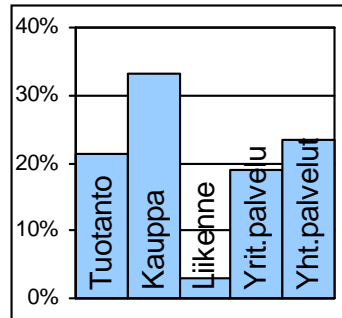
ASUNNOT 31.12.2008

Bostäder Dwellings

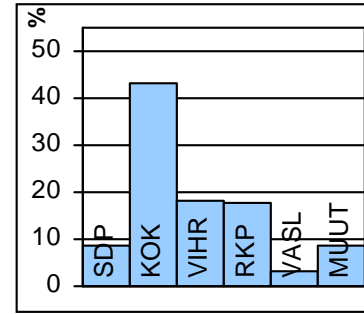
Asunnot	Lukumäärä	Prosentti
Asuntoja yhteensä	15 266	
Pientaloasuntoja	1 233	8,1
Vuokra-asuntoja	8 502	55,7
Aravavuokra-asuntoja	6 255	41,0

Rakennuskanta

byggnadsbeståndet
building stock

Työpaikat

jobb
jobs

Kunnallisvaalit

kommunalvalen
municipal elections

TOIMITILARAKENNUKSET 1.1.2008

Verksamhetslokaler Business premises	kerrosala 1000 m2	%
Toimitilarakennukset yhteensä	748	
Liikerakennukset	145	19,4
Julkiset rakennukset	120	16,0
Teollisuus- ja varastorakennukset	262	35,0
Muut rakennukset	220	29,4

LASTEN PÄIVÄHOITO 2008

Barn dagvård Child day care	lkm	/100 lasta
Päiväkoteja	12	
Lapsia päiväkotihoidossa yhteensä	979	
Kokopäivähoidossa	923	57,6
Osapäivähoidossa	56	3,5
Kunnallinen perhepäivähoito		
Lapsia perhepäivähoidossa yhteensä	65	
Kokopäivähoidossa	65	4,1
Osapäivähoidossa	0	0,0
Lapsia koti/yks.hoidon tuen piirissä	491	

KOULUT 2009

Skolor Schools	kouluja	oppilaita
Suomenkielinen ala-aste	5	1 680
Suomenkielinen yläaste	3	873
Ruotsinkielinen ala-aste	0	0
Ruotsinkielinen yläaste	0	0
Lukio	1	297
Erikoiskoulut	0	0

KUNNALLISET TERVEYSPALVELUT 2008

Kommunal hälsovård Municipal health care	lkm	/asukas
Avohoitokäynnit yhteensä	229 859	8,8
Perusterveydenhuolto	188 179	7,2
Erikoissairaanhoido	41 680	1,6

SOSIAALIPALVELUT 2008

Socialservice Social welfare	lkm	/1000
Toimeentulotuen saajia	2 616	100,1
Lastensuojelun asiakkaat, 0-17v	384	79,8
Perheneuvoloiden asiakkaat, 0-17v	153	31,8

TYÖVOIMA 2008

Arbetskraft Labour force	%
Työttömyysaste	7,4
Pitkäaikaistyöttömyys	17,4
Nuorisotyöttömyysaste	4,4
Työllisyysaste (2007)	71,0

PALVELUPISTEET 2009

Serviceställen Service places	lkm
Kirjasto	2
Terveysasema	1
Leikkipuisto	4
Uimahalli	0
Muu sisäliikuntatila (2007)	29
Urheilukenttä (2007)	2
Kirkko	4
Posti	1
KELA:n toimisto	0
Apteekki (2007)	2
Alko	1
Päivittäistavarakaupat (2007)	15
Muut vähittäiskaupat (2007)	99
Ravintolat ja kahvilat (2007)	58

ULKOILU 2009

Uterekreation Outdoor recreation	
Puistoa, ha (2007)	60
Metsää, ha (2007)	167
Uimaranta, kpl	2

LIIKENNE 2002-06

Trafic Traffic	
Jalankulkuonnettomuuksia keskimäärin/vuosi	3,8



Laajasalossa on ollut kartanoita 1600-luvulta saakka. Muutama vanhoista päärakennuksista on yhä paikallaan. Laajasaloon saarineen rakennettiin 1800-luvun lopulla ja 1900-luvun alussa helsinkiläisten kesäasuntoja ja myöhemmin omakotitaloja. Kerros- ja rivitaloalueita on rakennettu alueelle 1960-luvulta lähtien.

Nykyisin suurin osa laajasalolaisista asuu Yliskylässä. Asunnoista neljä viidesosaa on kerrostaloissa, jotka on rakennettu pääosin 1960- ja 1970-luvuilla. Yliskylä on Laajasalon keskus, jossa ovat peruspiirin tärkeimmät palvelut: ostoskeskus, koulut, terveysasema, nuorisotalo, kirjasto, kirkko ja liikuntapuisto palloiluhalleineen.

Jollas oli väljää omakotialuetta 1980-luvulle saakka, mutta sen jälkeen alueelle on rakennettu tiiviitäkin pientaloalueita. Alue täydentyy edelleen.

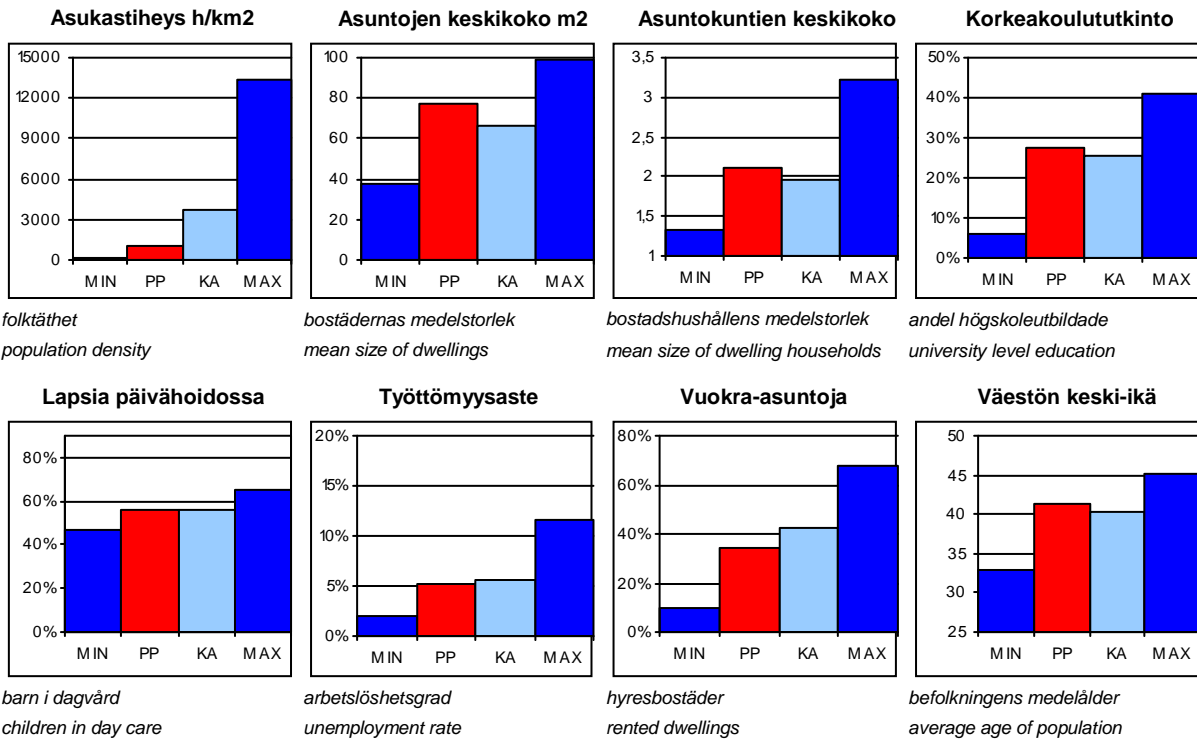
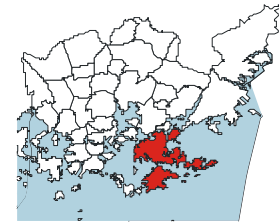
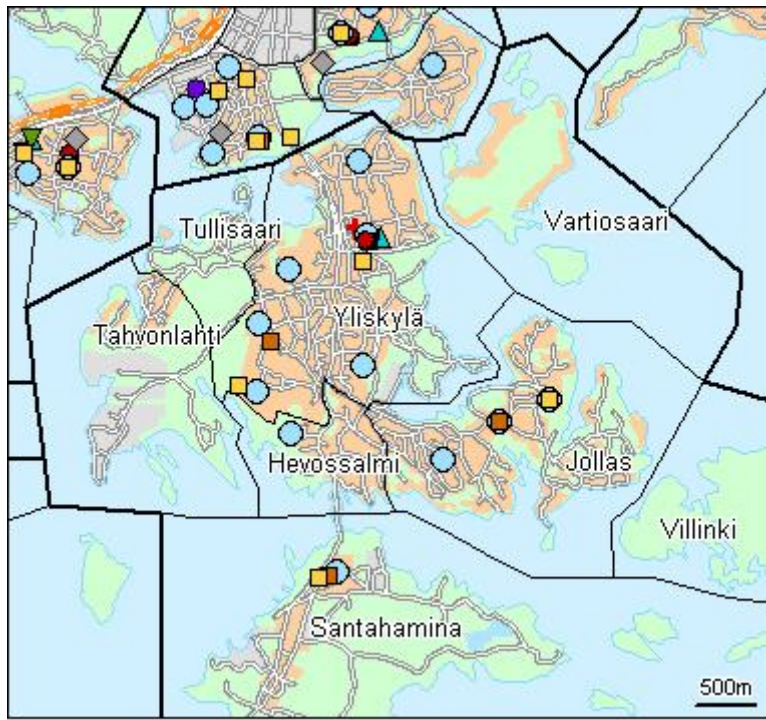
Vartiosaassa ja Villingissä on lähes pelkästään kesäasutusta. Santahaminan saarella oli jo keskiajalla satamapaikkoja. Saari oli ehdolla Helsingin kaupungin ensimmäiseksi sijaintipaikaksi 1500-luvun puolivälissä. Nykyisin Santahaminassa on varuskunta ja maanpuolustuskorkeakoulu.

Tullisaari ja Hevossalmi ovat pääosin virkistys- ja luontoaluetta. Laajasalon merkittäviä virkistysalueita ovat Aittasaari, Laajasalon uimaranta ja Tullisaaren ulkoilupuisto.

Uutta merellistä kaupunginosaa Kruunuvuorenrantaa suunnitellaan Tahvonlahteen, Laajasalon öljysatamalta vapautuvalle alueelle ja sen ympäristöön. Sekä kerros- että pientalorakentamista on suunnitteilla noin 10 000 asukkaalle ja toimitiloja noin 1 000 työpaikkaa varten. Aluetta kehitetään yhtä aikaa kaupunkimaiseksi ja luonnonläheiseksi. Kantakaupungista Laajasaloon on suunnitteilla suora julkisen ja kevyen liikenteen yhteys. Kruunuvuorenrannan rakentaminen alkaa vuonna 2011.

På DEGERÖ har det funnits herrgårdar sedan 1600-talet. Helsingforsborna började småningom bygga sommarvillor, och sedan 1960-talet också höghus och radhus i Degerö. Distriktet omfattar många öar, bl.a. Vårdö och Villinge, där det fortfarande finns nästan bara sommarbosättning. Ön Sandhamn upptas av garnisoner och av Försvarshögskolan. Sydvästra Uppby domineras av höghus. I Jollas och Hästnässund växer folkmängden som följd av ny, tät bebyggelse. På det område som friställs då Degerö öljehamn flyttat bort planeras ett nytt bostadsområde: Kronbergsstranden med 10 000 invånare. Vid planeringen betonas havsnärheten, synkontakten med Helsingfors centrum och anpassningen till områdets vackra natur.

There have been manors in the island of LAAJASALO (orig. Degerö) since the 17th century. People from Helsinki first built villas in the area. Since the 1960s, blocks of flats and terraced houses have been built as well. The district has many islands, including Vartiosaari and Villinki, which still mostly have summer houses. Santahamina is a garrison island, where the National Defence University also lies. Southwestern Yliskylä is dominated by blocks of flats. The population of Jollas and Hevossalmi is growing owing to new, dense residential construction. On the premises of the former Laajasalo oil harbour, the Kruunuvuorenranta waterfront development for 10,000 inhabitants will be built. Its maritime character, the sight contact with Helsinki's old centre, and adaptation to wildlife are emphasised in the plans.



PP = Peruspiirin arvo
KA = Kaupungin peruspiirien keskiarvo

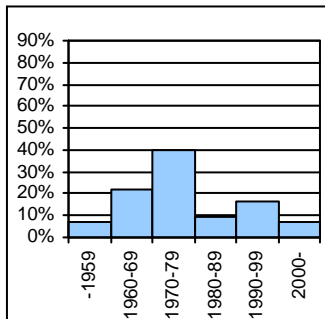
MIN = Peruspiirien pienin arvo
MAX = Peruspiirien suurin arvo

ALUEET Väestö 1.1.2009 Työpaikat 31.12.2005				
Områden District				
Alue		Maapinta-ala km2	Asukkaat	Työpaikat
480	Vartiosaari	1,01	23	1
491	Yliskylä	3,38	10732	1013
492	Jollas	2,19	3064	327
493	Tullisaari	0,65	9	3
494	Tahvonlahti	1,46	366	159
495	Hevossalmi	0,74	1733	69
500	Villinki	1,68	9	2
510	Santahamina	4,28	411	458
532	Itäsaaret	1,16	18	0
Yhteensä		16,55	16365	2032

ÄIDINKIELI JA KANSALAISSUUS 1.1.2009		
Modersmål och nationalitet Mother tongue and nationality		
Suomenkieliset	14 222	86,9 %
Ruotsinkieliset	1 089	6,7
Muunkieliset	1 054	6,4
Ulkomaalaiset	744	4,5
Ulkomaalaistaustaiset	1 190	7,3
H:gissä syntyneitä	7 998	48,9

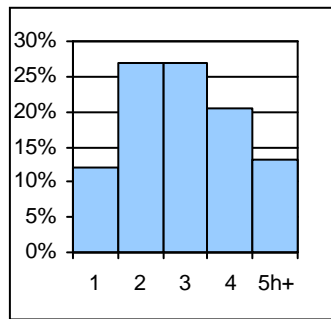
VÄESTÖNMUUTOKSET 2008		
Befolkningsförändringar Vital statistics		
Syntyneet lkm	181	11,1 / 1000 as.
Kuolleet lkm	131	8,0
Muutto alueelle lkm	1 658	101,5
Muutto alueelta lkm	1 674	102,5

Asuntokannan ikä



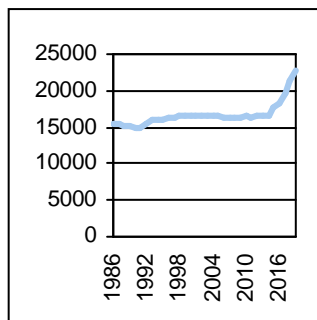
bostadsbeståndets ålder
age of dwelling stock

Huoneistotyypit



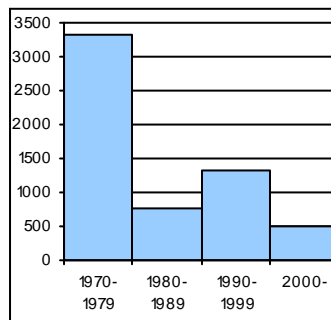
lägenhetstyper
types of dwellings

Väestö



befolkning
population

Asuntotuotanto



bostadsproduktion
housing production

ALUESUHDELUKUJA 1.1.2009	
Lokala tätheter Area ratios	
Asukkaita/km2	988
Työpaikkoja/km2	123
Kerrosala/ha	565

IKÄRAKENNE 1.1.2009		
Ålderstrukturen Age structure %		
0-6 -vuotiaat	1 251	7,6
7-15 -vuotiaat	1 751	10,7
16-18 -vuotiaat	644	3,9
19-24 -vuotiaat	986	6,0
25-39 -vuotiaat	2 783	17,0
40-64 -vuotiaat	6 371	38,9
Yli 65 - vuotiaat	2 579	15,8

PERHEET JA ASUNTOKUNNAT 1.1.2009	
Familjer och bostadshushåll	
Families and households	
Asuntokuntien lkm	7 699
Asuntokuntien keskikoko	2,12
1-hengen asuntokuntia	2 965
Perheiden lkm	4 627
Lapsiperheiden lkm	2 526
Perheiden keskikoko	2,78

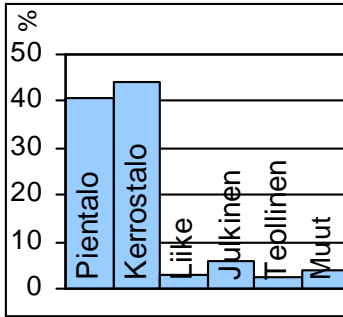
KOULUTUSASTE 31.12.2007		
Utbildningsgrad Level of education %		
15 vuotta täyttäneiden lkm	13 480	
Enintään perusaste	4 086	30,3
Keskiaaste	3 904	29,0
Alin korkea-aste	1 804	13,4
Korkeakoulututkinto	3 686	27,3
Lukiota käyvät ja osuus 16-18-vuotiaista	428	69,1

TULOTASO 2007	
Inkomster Income	
Tulot/asukas €	33 261
Tulot/yli 15-vuotiaat €	39 528
Tulot/asuntokunta €	70 672

ASUMISOLOT 31.12.2008	
Boende Housing	
Asuntojen keskikoko m2	77,5
Asumisväljyys m2/asukas	36,8
Asumistiheys huonetta/henkilö	1,44

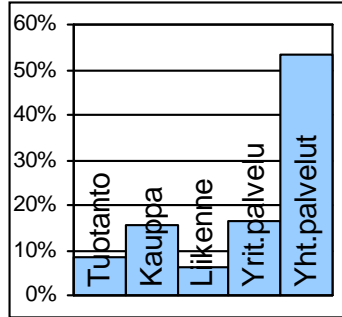
ASUNNOT 31.12.2008		
Bostäder Dwellings %		
Asuntoja yhteensä	8 283	
Pientaloasuntoja	2 925	35,3
Vuokra-asuntoja	2 825	34,1
Aravavuokra-asuntoja	1 603	19,4

Rakennuskanta



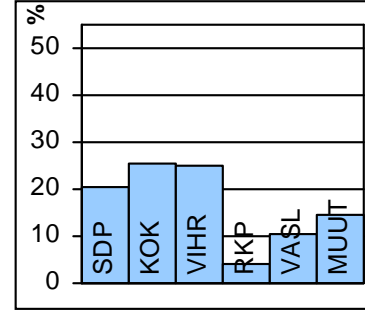
byggnadsbeståndet
building stock

Työpaikat



jobb
jobs

Kunnallisvaalit



kommunalvalen
municipal elections

TOIMITILARAKENNUKSET 1.1.2008

Verksamhetslokaler Business premises	kerrosala 1000 m2	%
Toimitilarakennukset yhteensä	222	
Liikerakennukset	40	18,0
Julkiset rakennukset	57	25,7
Teollisuus- ja varastorakennukset	15	6,8
Muut rakennukset	111	50,0

LASTEN PÄIVÄHOITO 2008

Barn dagvård Child day care	lkm	/100 lasta
Päiväkoteja	12	
Lapsia päiväkotihoidossa yhteensä	672	
Kokopäivähoidossa	606	56,4
Osapäivähoidossa	66	6,1
Kunnallinen perhepäivähoito		
Lapsia perhepäivähoidossa yhteensä	32	
Kokopäivähoidossa	31	2,9
Osapäivähoidossa	1	0,1
Lapsia koti/yks.hoidon tuen piirissä	311	

KOULUT 2009

Skolor Schools	kouluja	oppilaita
Suomenkielinen ala-aste	4	863
Suomenkielinen yläaste	1	314
Ruotsinkielinen ala-aste	1	150
Ruotsinkielinen yläaste	0	0
Lukio	0	0
Erikoiskoulut	0	0

KUNNALLISET TERVEYSPALVELUT 2008

Kommunal hälsovård Municipal health care	lkm	/asukas
Avohoitokäynnit yhteensä	123 694	7,6
Perusterveydenhuolto	100 084	6,1
Erikoissairaanhoito	23 610	1,4

SOSIAALIPALVELUT 2008

Socialservice Social welfare	lkm	/1000
Toimeentulotuen saajia	968	59,2
Lastensuojelun asiakkaat, 0-17v	125	36,3
Perheneuvoloiden asiakkaat, 0-17v	73	21,2

TYÖVOIMA 2008

Arbetskraft Labour force	%
Työttömyysaste	5,3
Pitkäaikaistyöttömyys	20,0
Nuorisotyöttömyysaste	4,0
Työllisyysaste (2007)	71,2

PALVELUPISTEET 2009

Serviceställen Service places	lkm
Kirjasto	1
Terveysasema	1
Leikkipuisto	4
Uimahalli	0
Muu sisäliikuntatila (2007)	12
Urheilukenttä (2007)	1
Kirkko	1
Posti	1
KELA:n toimisto	0
Apteekki (2007)	1
Alko	0
Päivittäistavarakaupat (2007)	4
Muut vähittäiskaupat (2007)	26
Ravintolat ja kahvilat (2007)	20

ULKOILU 2009

Uterekreation Outdoor recreation	
Puistoa, ha (2007)	56
Metsää, ha (2007)	353
Uimaranta, kpl	4

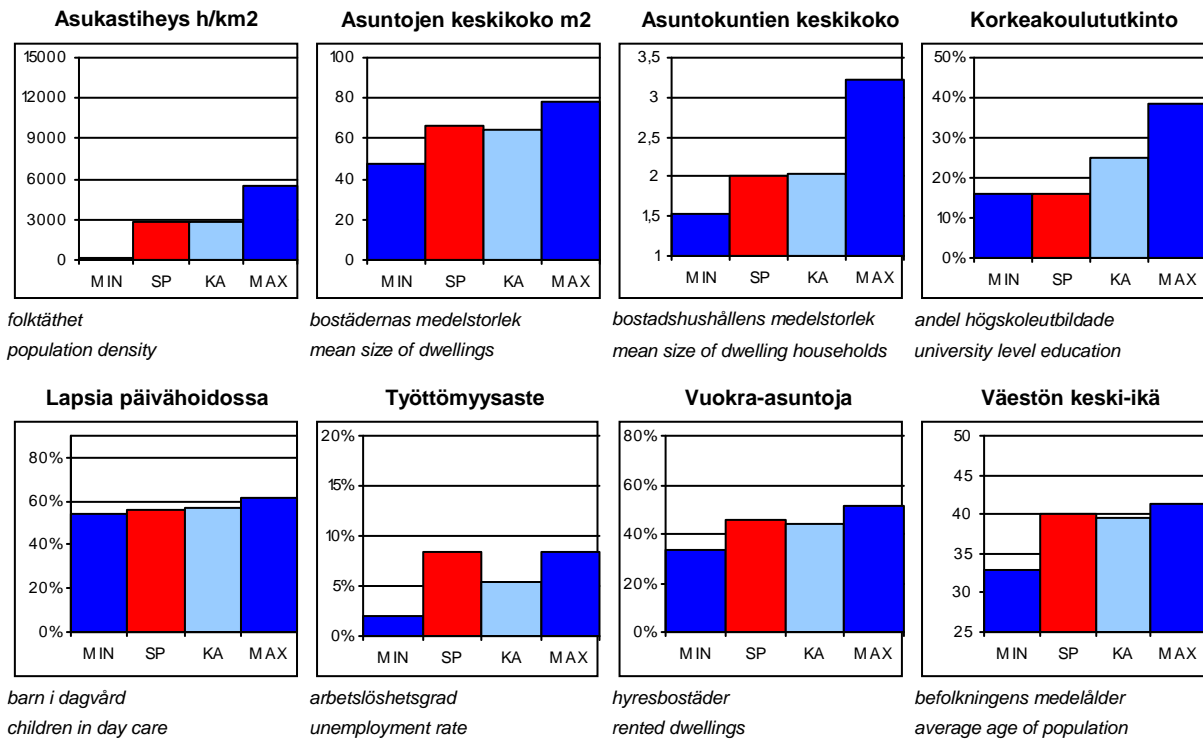
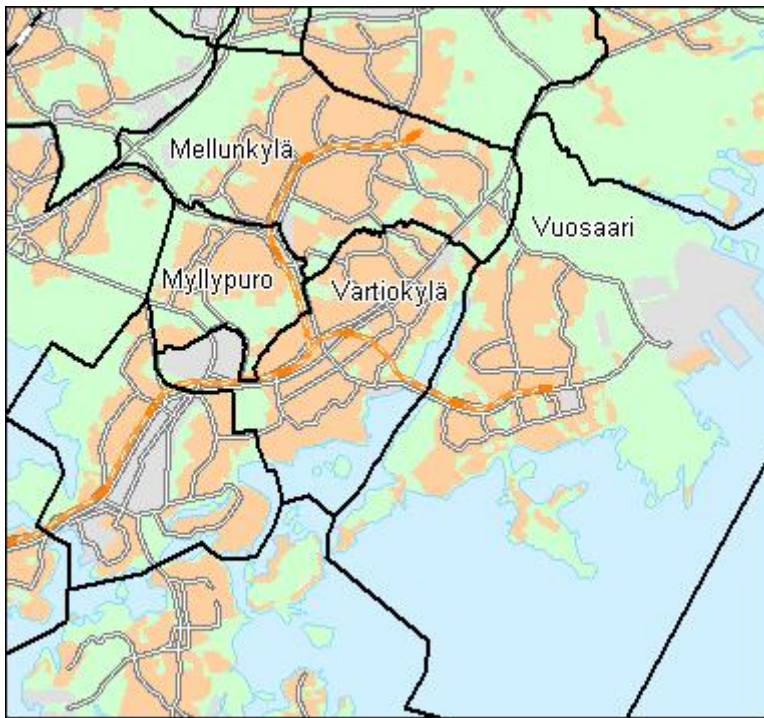
LIIKENNE 2002-06

Trafic Traffic	
Jalankulkuonnettomuuksia keskimäärin/vuosi	1,0



Peruspiirit:

- 701 Vartiokylä – Botby
- 702 Myllypuro – Kvarnbäcken
- 703 Mellunkylä – Mellungsby
- 704 Vuosaari - Nordsjö



SP = Suurpiirin arvo
KA = Kaupungin suurpiirien keskiarvo

MIN = Suurpiirien pienin arvo
MAX = Suurpiirien suurin arvo

7 Itäinen suurpiiri

ALUEET Väestö 1.1.2009 Työpaikat 31.12.2005

Områden District

Alue	Maapinta-ala km2	Asukkaat	Työpaikat
701 Vartiokylän peruspiiri	7,97	21322	10594
702 Myllypuron peruspiiri	2,19	9303	1288
703 Mellunkylän peruspiiri	9,90	36347	4159
704 Vuosaaren peruspiiri	15,38	35702	3773
Yhteensä	35,44	102674	19814

ÄIDINKIELI JA KANSALAISSUUS 1.1.2009

Modersmål och nationalitet Mother tongue and nationality

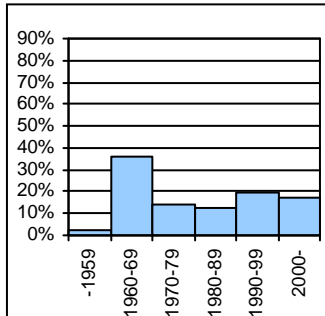
Suomenkieliset	82 141	80,0 %
Ruotsinkieliset	4 682	4,6
Muunkieliset	15 851	15,4
Ulkomaalaiset	10 209	9,9
Ulkomaalaistaustaiset	15 358	15,0
H:gissä syntyneitä	45 751	44,6

VÄESTÖNMUUTOKSET 2008

Befolkningsförändringar Vital statistics

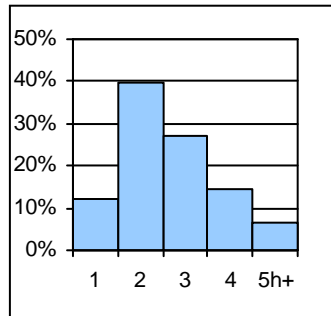
Syntyneet lkm	1 236	12,1 / 1000 as.
Kuolleet lkm	741	7,3
Muutto alueelle lkm	12 105	118,5
Muutto alueelta lkm	12 450	121,9

Asuntokannan ikä



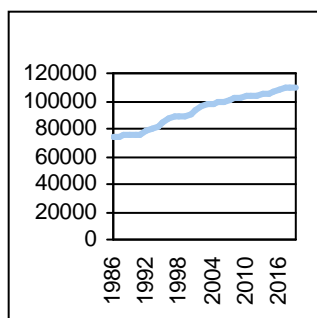
bostadsbeståndets ålder
age of dwelling stock

Huoneistotyytit



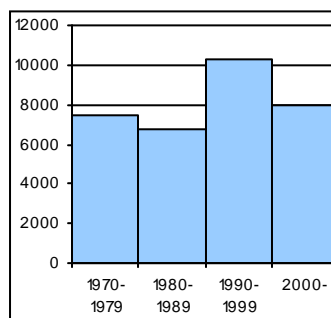
lägenhetstyper
types of dwellings

Väestö



befolkning
population

Asuntotuotanto



bostadsproduktion
housing production

ALUESUHDELUKUJA 1.1.2009

Lokala tätheter Area ratios

Asukkaita/km2	2 884
Työpaikkoja/km2	557
Kerrosala/ha	1 628

IKÄRAKENNE 1.1.2009

Ålderstrukturen Age structure %

0-6 -vuotiaat	8 128	7,9
7-15 -vuotiaat	10 573	10,3
16-18 -vuotiaat	3 881	3,8
19-24 -vuotiaat	7 852	7,7
25-39 -vuotiaat	19 986	19,5
40-64 -vuotiaat	36 367	35,4
Yli 65 - vuotiaat	15 887	15,5

PERHEET JA ASUNTOKUNNAT 1.1.2009

Familjer och bostadshushåll

Families and households

Asuntokuntien lkm	51 136
Asuntokuntien keskipkoko	2,00
1-hengen asuntokuntia	22 478
Perheiden lkm	27 255
Lapsiperheiden lkm	14 943
Perheiden keskipkoko	2,75

KOULUTUSASTE 31.12.2007

Utbildningsgrad Level of education %

15 vuotta täyttäneiden lkm	84 182	
Enintään perusaste	33 213	39,5
Keskiaaste	28 950	34,4
Alin korkea-aste	8 663	10,3
Korkeakoulututkinto	13 356	15,9
Lukiota käyvät ja osuus 16-18-vuotiaista	1 976	52,3

TULOTASO 2007

Inkomster Income

Tulot/asukas €	20 018
Tulot/yli 15-vuotiaat €	23 611
Tulot/asuntokunta €	40 182

ASUMISOLOT 31.12.2008

Boende Housing

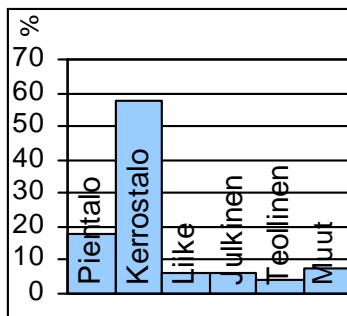
Asuntojen keskipkoko m2	66,3
Asumisväljyys m2/asukas	33,1
Asumistiheys huonetta/henkilö	1,33

ASUNNOT 31.12.2008

Bostäder Dwellings %

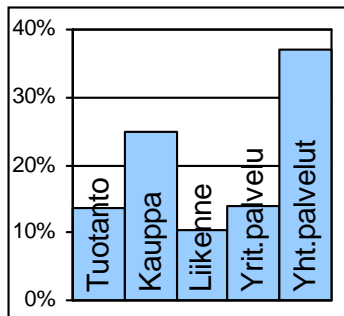
Asuntoja yhteensä	53 319	
Pientaloasuntoja	8 228	15,4
Vuokra-asuntoja	24 182	45,4
Aravavuokra-asuntoja	17 050	32,0

Rakennuskanta



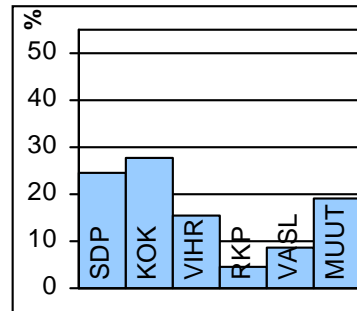
byggnadsbeståndet
building stock

Työpaikat



jobb
jobs

Kunnallisvaalit



kommunalvalen
municipal elections

TOIMITILARAKENNUKSET 1.1.2008

Verksamhetslokaler Business premises	kerrosala 1000 m2	%
Toimitilarakennukset yhteensä	1 468	
Liikerakennukset	386	26,3
Julkiset rakennukset	411	28,0
Teollisuus- ja varastorakennukset	252	17,2
Muut rakennukset	418	28,5

LASTEN PÄIVÄHOITO 2008

Barn dagvård Child day care	lkm	/100 lasta
Päiväkoteja	67	
Lapsia päiväkotihoidossa yhteensä	4 130	
Kokopäivähoidossa	3 860	56,1
Osapäivähoidossa	270	3,9
Kunnallinen perhepäivähoito		
Lapsia perhepäivähoidossa yhteensä	347	
Kokopäivähoidossa	332	4,8
Osapäivähoidossa	15	0,2
Lapsia koti/yks.hoidon tuen piirissä	2 094	

KOULUT 2009

Skolor Schools	kouluja	oppilaita
Suomenkielinen ala-aste	16	5 704
Suomenkielinen yläaste	9	2 947
Ruotsinkielinen ala-aste	2	350
Ruotsinkielinen yläaste	1	250
Lukio	3	1 338
Erikoiskoulut	0	0

KUNNALLISET TERVEYSPALVELUT 2008

Kommunal hälsovård Municipal health care	lkm	/asukas
Avohoitokäynnit yhteensä	855 543	8,3
Perusterveydenhuolto	690 807	6,7
Erikoissairaanhoido	164 736	1,6

SOSIAALIPALVELUT 2008

Socialservice Social welfare	lkm	/1000
Toimeentulotuen saajia	12 905	125,7
Lastensuojelun asiakkaat, 0-17v	2 320	108,9
Perheneuvoloiden asiakkaat, 0-17v	469	22,0

TYÖVOIMA 2008

Arbetskraft Labour force	%
Työttömyysaste	8,5
Pitkäaikaistyöttömyys	19,6
Nuorisotyöttömyysaste	5,9
Työllisyysaste (2007)	67,0

PALVELUPISTEET 2009

Serviceställen Service places	lkm
Kirjasto	3
Terveysasema	4
Leikki puisto	15
Uimahalli	3
Muu sisäliikuntatila (2007)	97
Urheilukenttä (2007)	4
Kirkko	9
Posti	5
KELA:n toimisto	2
Apteekki (2007)	7
Alko	5
Päivittäistavarakaupat (2007)	40
Muut vähittäiskaupat (2007)	302
Ravintolat ja kahvilat (2007)	179

ULKOILU 2009

Uterekreation Outdoor recreation	
Puistoa, ha (2007)	277
Metsää, ha (2007)	1 044
Uimaranta, kpl	6

LIIKENNE 2002-06

Trafic Traffic	
Jalankulkuonnettomuuksia keskimäärin/vuosi	10,0



Vartiokylän alueesta suurin osa on kuulunut Puotilan kartanoon, jonka kantatila tunnetaan jo 1500-luvulta. Maanhankintayhtiö Botby Gods osti kartanon maat vuonna 1917. Marjaniemen huvilayhdyskunta rakennettiin 1920-luvulla. Osa vanhoista huviloista on säilynyt, mutta pääosa rakennuksista on uudempia. Nykyiseen Vartioharjuun syntyi työläisasutusta 1930-luvulla uuden Porvoontien valmistuttua. Asutus oli alkuna nykyisille pientaloalueille. Vartioharjun rakennuskannassa ovat säilyneet monen eri aikakauden tunnuspiirteet.

Puotilasta käynnistyi laaja lähiörakentaminen 1960-luvun alussa. Alueelle ominaista ovat lähiössä epätavalliset umpikorttelit ja kartanolle johtava hieno esikaupunkibulevardi, Rantakartanontie. Puotilan metroasema avattiin 1998, ja aseman ympärille on rakennettu asuntoja ja toimistoja. Vuosaaren sillalta Koivuniemen kärkeen ulottuvalle ranta- ja vesialueelle suunnitellaan asuntoja, venesatamaa ja alueelle sopivaa liiketoimintaa. Myös asuntolaivojen sijoittamista tutkitaan.

Puotinharju syntyi avoimena ja suurpiirteisenä "betonilähiönä" vuosikymmenen lopulla. Myllypuron liikuntapuistona tunnettu vihialue on Puotinharjua. Vartiokylän peruspiirin muita tärkeitä virkistysalueita ovat Vartiokylänlahden ranta-alueet ja Marjaniemen siirtolapuutarha.

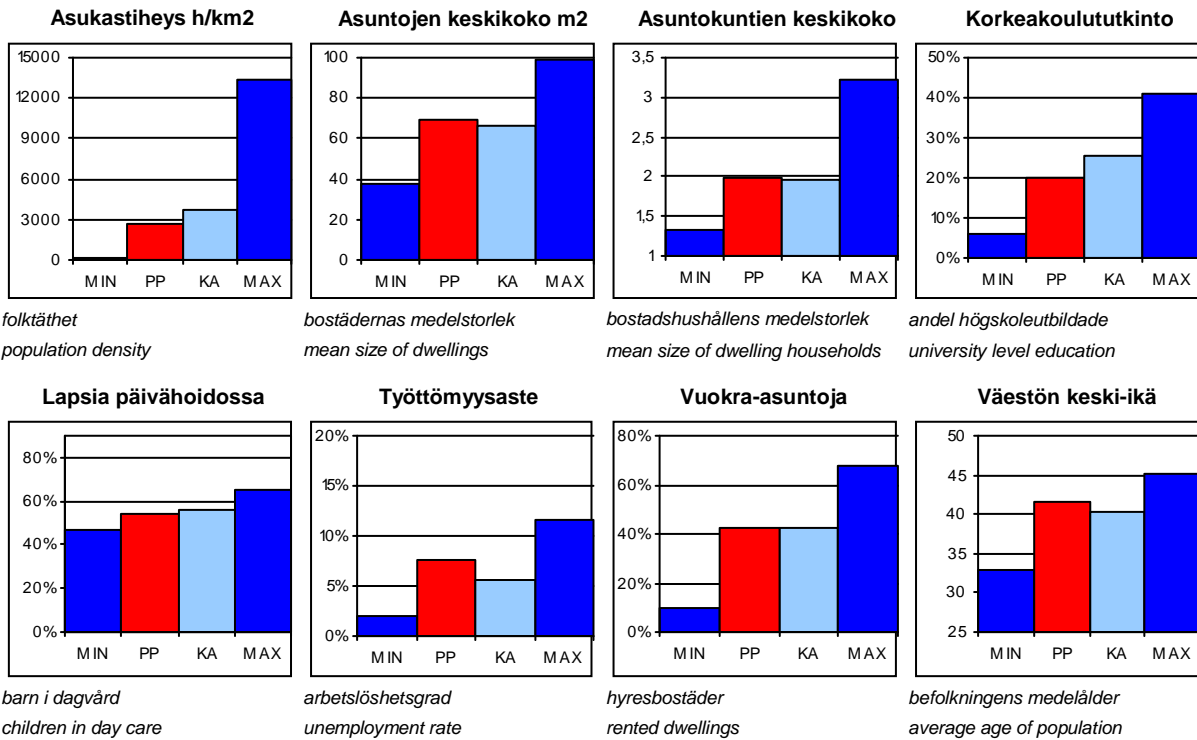
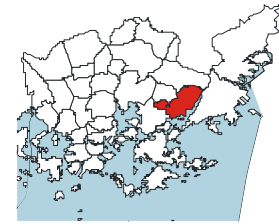
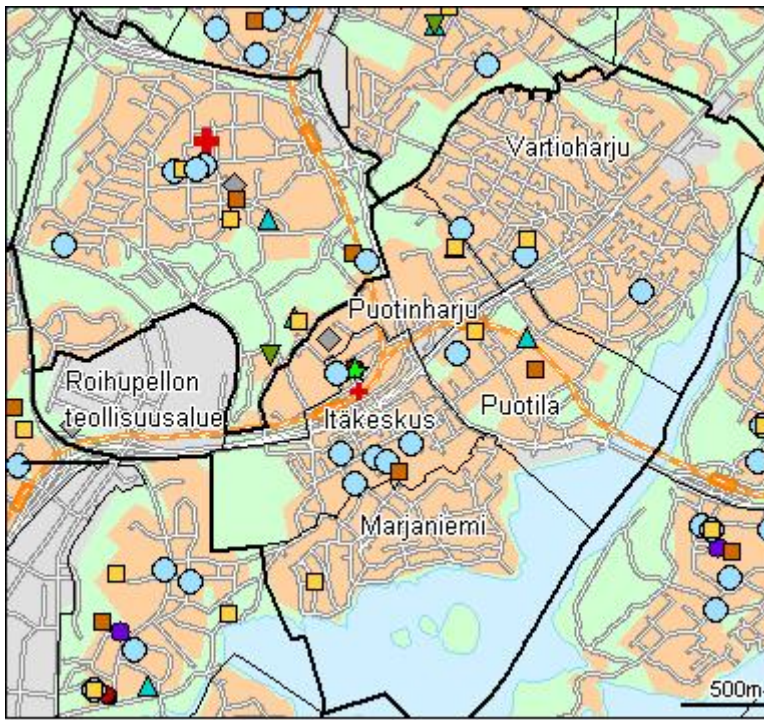
Roihupellon yritysalueelle laaditaan elinkeinotoiminnan kehittämisen vaatimia asemakaavan muutoksia. Roihupellossa on sisustusalan kauppakeskus, ja sen vieressä on toista yhtä laajaa kauppakeskusta varten varattu tontti.

Itäväylän päälle suunnitellaan avointa kantta. Sen päälle voisi rakentaa liike- ja viihdetiloja sekä asuintorneja. Itäkeskuksen Citymarket purettaneen ja sen tilalle suunnitellaan hypermarketia, asumista ja pysäköintilaitosta.

BOTBY har fått sitt namn av en fornborg. Marudds villasamhälle byggdes på 1920-talet, men de flesta villorna är nyare. I Botbyåsen uppstod arbetarbosättning på 1930-talet, och området har bibehållit sina många olika tidsstilar.

Förstadsbygge i större skala inleddes på 1960-talet i området Botby gård, som kännetecknas av att husen är grupperade i slutna kvarter - ovanligt för en förstad. Botbyhöjden är en s.k. betongförstad från slutet av 1960-talet. Bostads- och kontorsbyggnader har byggts kring Botby gårds metrostation, som öppnades år 1998. I Östra centrum planeras på området kring City-market bl. a. en stormarknad, bostäder och en parkeringsanläggning.

VARTOKYLÄ (orig. Botby) gets its name from a former wooden fortress. The Marjaniemi villa community was built in the 1920s, but most of its houses are newer. In the 1930s, workers' settlements were built in Vartioharju. Larger-scale suburb construction started in the 1960s in Puotila, characterised by the blocks of flats forming groups that enclose a common yard. Puotinharju, a concrete suburb, was built in the late 1960s. The decision to build the metro and the eastern great centre of Itäkeskus was made in the early 1970s. Housing and office premises have risen around Puotila metro station, which opened in 1998. In Itäkeskus, on the area around City-market another large mall, dwellings and a car park are planned.



PP = Peruspiirin arvo
KA = Kaupungin peruspiirien keskiarvo

MIN = Peruspiirien pienin arvo
MAX = Peruspiirien suurin arvo

701 Vartiokylän peruspiiri

ALUEET Väestö 1.1.2009 Työpaikat 31.12.2005

Områden District

Alue	Maapinta-ala km2	Asukkaat	Työpaikat
451 Vartioharju	2,45	5978	819
452 Puotila	0,91	4867	659
453 Puotinharju	1,42	3629	257
455 Marjaniemi	1,02	1986	221
456 Roihupellon teoll.alue	0,87	19	3472
457 Itäkeskus	1,17	4843	5166
Yhteensä	7,84	21322	10594

ÄIDINKIELI JA KANSALAISSUUS

1.1.2009

Modersmål och nationalitet Mother tongue and nationality

Suomenkieliset	17 684	82,9 %
Ruotsinkieliset	1 201	5,6
Muunkieliset	2 437	11,4
Ulkomaalaiset	1 526	7,2
Ulkomaalaistaustaiset	2 394	11,2
H:gissä syntyneitä	10 053	47,1

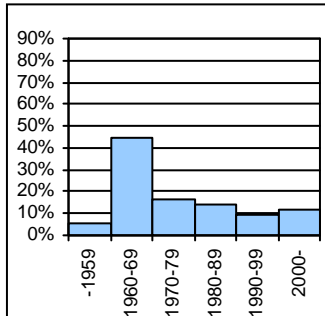
VÄESTÖNMUUTOKSET

2008

Befolkningsförändringar Vital statistics

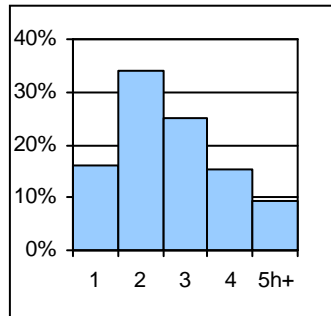
Syntyneet lkm	216	10,2 / 1000 as.
Kuolleet lkm	159	7,5
Muutto alueelle lkm	2 463	116,2
Muutto alueelta lkm	2 507	118,3

Asuntokannan ikä



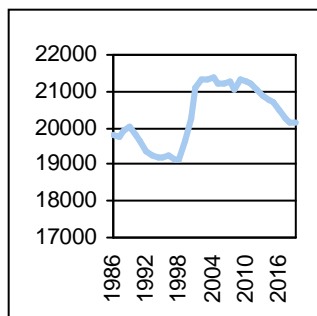
bostadsbeståndets ålder
age of dwelling stock

Huoneistotyytit



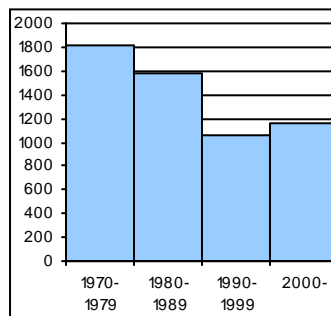
lägenhetstyper
types of dwellings

Väestö



befolkning
population

Asuntotuotanto



bostadsproduktion
housing production

ALUESUHDELUKUJA

1.1.2009

Lokala tätheter Area ratios

Asukkaita/km2	2 675
Työpaikkoja/km2	1 329
Kerrosala/ha	1 961

IKÄRAKENNE

1.1.2009

Ålderstrukturen Age structure

Age Group	Count	%
0-6 -vuotiaat	1 496	7,0
7-15 -vuotiaat	2 050	9,6
16-18 -vuotiaat	808	3,8
19-24 -vuotiaat	1 656	7,8
25-39 -vuotiaat	3 903	18,3
40-64 -vuotiaat	7 752	36,4
Yli 65 - vuotiaat	3 657	17,2

PERHEET JA ASUNTOKUNNAT

1.1.2009

Familjer och bostadshushåll

Families and households

Asuntokuntien lkm	10 738
Asuntokuntien keskipkoko	1,98
1-hengen asuntokuntia	4 801
Perheiden lkm	5 642
Lapsiperheiden lkm	3 000
Perheiden keskipkoko	2,73

KOULUTUSASTE

31.12.2007

Utbildningsgrad Level of education

Education Level	Count	%
15 vuotta täyttäneiden lkm	17 799	
Enintään perusaste	6 392	35,9
Keskiaaste	5 932	33,3
Alin korkea-aste	1 952	11,0
Korkeakoulututkinto	3 523	19,8
Lukiota käyvät ja osuus 16-18-vuotiaista	499	64,1

TULOTASO

2007

Inkomster Income

Tulot/asukas €	23 456
Tulot/yli 15-vuotiaat €	27 110
Tulot/asuntokunta €	46 548

ASUMISOLOT

31.12.2008

Boende Housing

Asuntojen keskipkoko m2	69,6
Asumisväljyys m2/asukas	35,1
Asumistiheys huonetta/henkilö	1,38

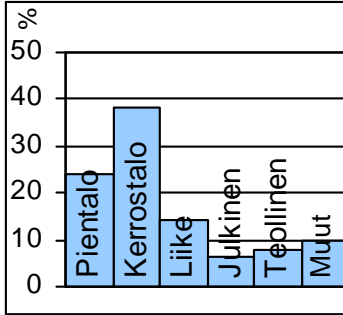
ASUNNOT

31.12.2008

Bostäder Dwellings

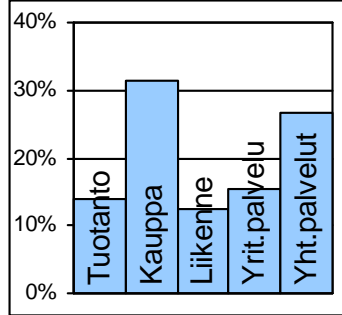
Dwelling Type	Count	%
Asuntoja yhteensä	11 273	
Pientaloasuntoja	2 781	24,7
Vuokra-asuntoja	4 744	42,1
Aravavuokra-asuntoja	3 049	27,0

Rakennuskanta



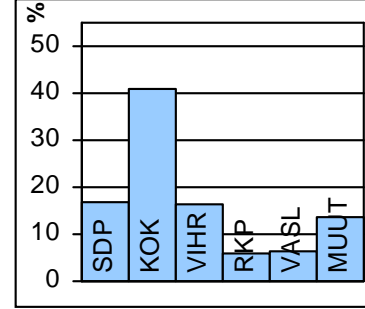
byggnadsbeståndet
building stock

Työpaikat



jobb
jobs

Kunnallisvaalit



kommunalvalen
municipal elections

TOIMITILARAKENNUKSET 1.1.2008

Verksamhetslokaler Business premises	kerrosala 1000 m2	%
Toimitilarakennukset yhteensä	709	
Liikerakennukset	246	34,7
Julkiset rakennukset	147	20,7
Teollisuus- ja varastorakennukset	135	19,0
Muut rakennukset	181	25,5

LASTEN PÄIVÄHOITO 2008

Barn dagvård Child day care	lkm	/100 lasta
Päiväkoteja	13	
Lapsia päiväkotihoidossa yhteensä	754	
Kokopäivähoidossa	695	54,6
Osapäivähoidossa	59	4,6
Kunnallinen perhepäivähoito		
Lapsia perhepäivähoidossa yhteensä	100	
Kokopäivähoidossa	93	7,3
Osapäivähoidossa	7	0,6
Lapsia koti/yks.hoidon tuen piirissä	357	

KOULUT 2009

Skolor Schools	kouluja	oppilaita
Suomenkielinen ala-aste	3	1 086
Suomenkielinen yläaste	2	641
Ruotsinkielinen ala-aste	1	210
Ruotsinkielinen yläaste	1	250
Lukio	1	537
Erikoiskoulut	0	0

KUNNALLISET TERVEYSPALVELUT 2008

Kommunal hälsovård Municipal health care	lkm	/asukas
Avohoitokäynnit yhteensä	171 715	8,1
Perusterveydenhuolto	139 068	6,5
Erikoissairaanhoido	32 647	1,5

SOSIAALIPALVELUT 2008

Socialservice Social welfare	lkm	/1000
Toimeentulotuen saajia	2 140	100,4
Lastensuojelun asiakkaat, 0-17v	389	95,3
Perheneuvoloiden asiakkaat, 0-17v	77	18,9

TYÖVOIMA 2008

Arbetskraft Labour force	%
Työttömyysaste	7,7
Pitkäaikaistyöttömyys	19,8
Nuorisotyöttömyysaste	4,6
Työllisyysaste (2007)	68,6

PALVELUPISTEET 2009

Serviceställen Service places	lkm
Kirjasto	1
Terveysasema	1
Leikkipuisto	3
Uimahalli	1
Muu sisäliikuntatila (2007)	31
Urheilukenttä (2007)	1
Kirkko	3
Posti	1
KELA:n toimisto	1
Apteekki (2007)	3
Alko	3
Päivittäistavarakaupat (2007)	13
Muut vähittäiskaupat (2007)	204
Ravintolat ja kahvilat (2007)	75

ULKOILU 2009

Uterekreation Outdoor recreation	
Puistoa, ha (2007)	55
Metsää, ha (2007)	127
Uimaranta, kpl	2

LIIKENNE 2002-06

Trafic Traffic	
Jalankulkuonnettomuuksia keskimäärin/vuosi	2,8



Myllypuro on saanut nimensä Viikin peltojen laskuojan varren pienestä myllystä. Alue oli vielä 1950-luvulla lähes neitseellistä metsää ja kalliota. 1960-luvulla alkanut muutto pääkaupunkiseudulle käynnisti rakentamisen myös Myllypurossa. Kerrostaloalue lähipalveluineen oli lähes valmis vuosikymmenen loppuun mennessä. Asukkaita oli 12 000, mutta työpaikkoja ei alueelle juuri syntynyt, ja väki kävi töissä pääosin keskustassa.

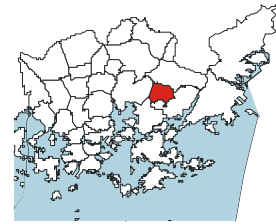
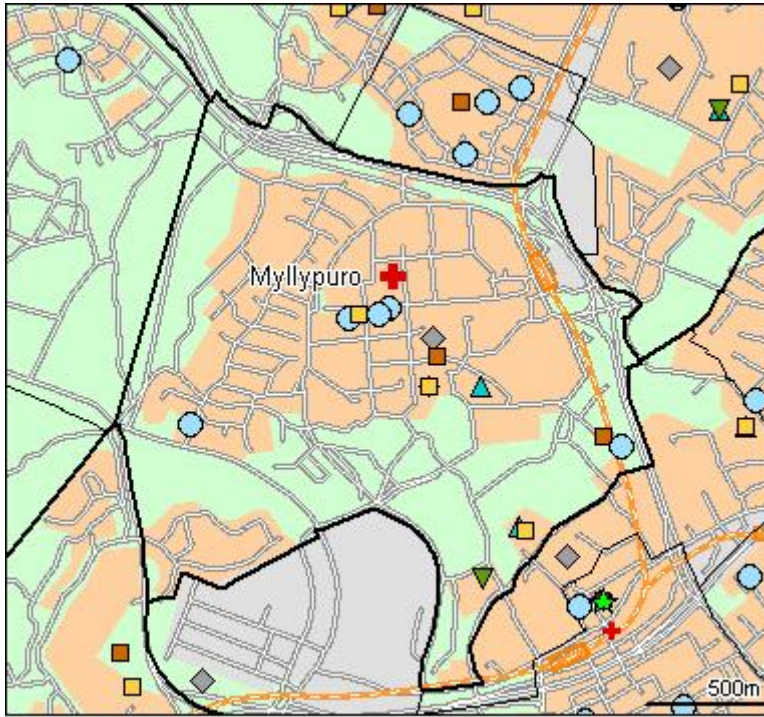
Myllypuro on tyypillinen 1960-luvun esikaupunkialue, jonka länsireunalle rakennettiin pientaloaluetta 1950-luvulta lähtien, ja sitä täydennettiin 1980-luvulla parilla kerrostalokorttelilla. Pientalorakentaminen on laajentunut länteen, ja niin sanottu Hallainvuorentien alue syntyi 2000-luvun alussa. Etelä-Myllypurossa alkaa noin 1 500–2 000 asukkaan tiiviin pientaloalueen, ns. Myllypuron puisen kaupunkikylän rakentaminen, joka perustuu kansainvälisen arkkitehtuurikilpailun voittaneeseen ehdotukseen.

Myllypuron keskukseen, nykyisen ostoskeskuksen, metroaseman ja Kehä I:n Myllypuron liittymän ympäristöön, on suunniteltu toimitilatontteja, noin 5 000 uutta työpaikkaa, sekä asuntoja noin 1 000 asukkaalle. Asuntorakentaminen on aloitettu ja toimitila-alueelle suunnitellaan Myllypuron uutta terveysasemaa. Ostoskeskus on purettu vuonna 2009, ja sen tilalle nousee Myllypuron uusi palvelukeskus.

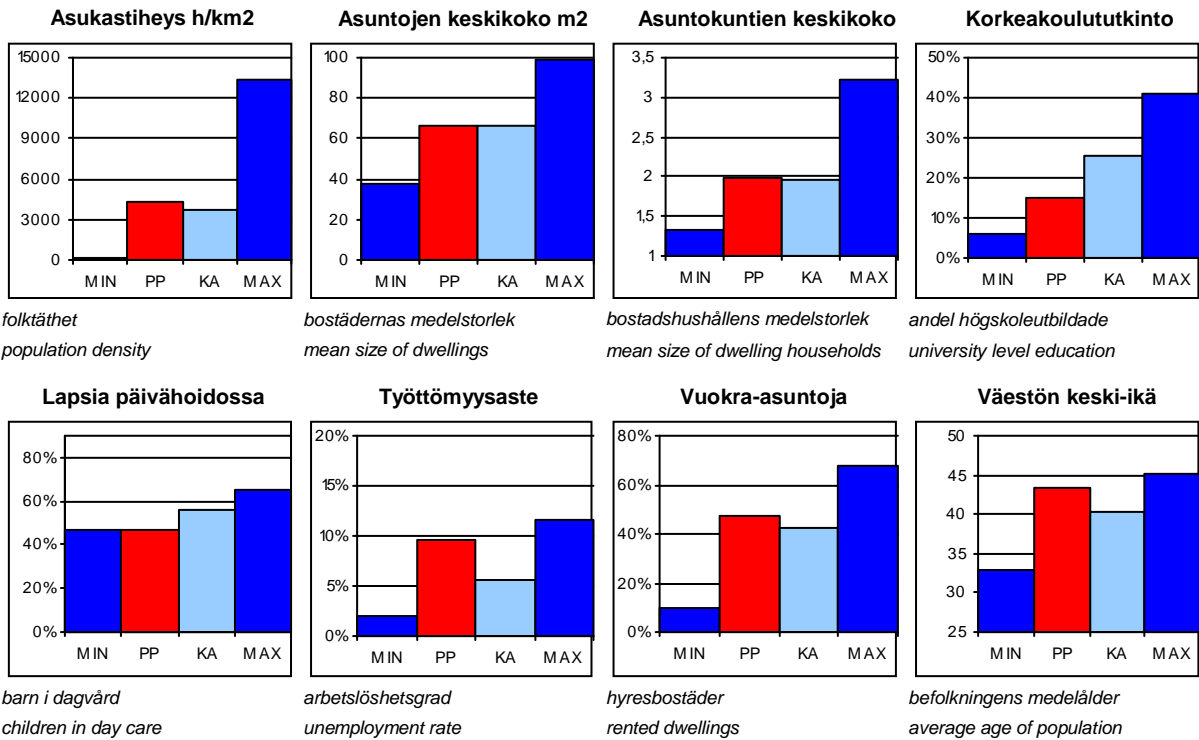
Myllypuron voimalaitostontin pohjoisosaan rakennetaan lähivuosina kaupunkimainen pientaloalue. Kehä I:n Myllypuron liittymän itäpuolelle suunnitellaan toimitila- ja kerrostalokorttelit ja Ranckenintien sekä tulevan Lallukantien ympäristöön pientaloja. Mustapuron laakso säilyy pääosin puistona.

Ännu på 1950-talet bestod KVARNBÄCKEN av skog och mark, men på 1960-talet uppstod där ett höghusområde med närservice. Kvarnbäcken är en typisk 1960-talsförstad, där grundlig sanering av betongelementhusen blivit aktuell. Dessutom har bebyggelsen brett ut sig – och gör det även i fortsättningen i form av ny, tät småhusbebyggelse både mot väster och söder. Även Kvarnbäckens centrum förnyas.

In MYLLYPURO, where in the 1950s there had only been forest, a modern housing estate was completed in the 1960s, with full community services. Myllypuro is a typical housing estate from the 1960s, where today thorough repair of the concrete element houses is on the agenda – and taking place. New housing developments in the form of new dense, small-scale construction have and will spread to the west and south of the estate. In the centre of Myllypuro, too, changes are planned.



- Päiväkoti
- Leikkiapuisto
- Koulu, ala-aste
- Koulu, yläaste
- Koulu, lukio
- Erikois- ja yksityiskoulu
- Nuorisotila
- Kirjasto
- Kulttuurikeskus
- Terveyskeskussairaala
- Terveysasema
- Kallio väestösuoja
- Yleinen väestösuoja



PP = Peruspiirin arvo
KA = Kaupungin peruspiirien keskiarvo

MIN = Peruspiirien pienin arvo
MAX = Peruspiirien suurin arvo

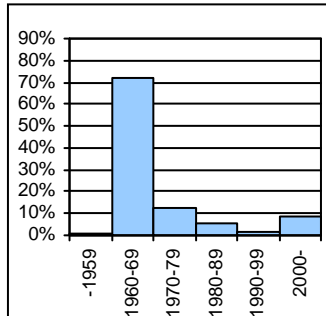
702 Myllypuron peruspiiri

ALUEET Väestö 1.1.2009 Työpaikat 31.12.2005				
Områden District				
Alue	Maapinta-ala km2	Asukkaat	Työpaikat	
454 Myllypuro	2,19	9303	1288	
Yhteensä	2,19	9303	1288	

ÄIDINKIELI JA KANSALAISSUUS 1.1.2009			
Modersmål och nationalitet		Mother tongue and nationality	
Suomenkieliset	7 366	79,2	%
Ruotsinkieliset	413	4,4	
Muunkieliset	1 524	16,4	
Ulkomaalaiset	988	10,6	
Ulkomaalaistaustaiset	1 470	15,8	
H:gissä syntyneitä	4 097	44,0	

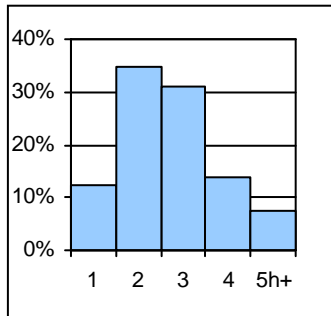
VÄESTÖNMUUTOKSET 2008			
Befolkningsförändringar		Vital statistics	
Syntyneet lkm	111	12,0	/ 1000 as.
Kuolleet lkm	115	12,4	
Muutto alueelle lkm	1 114	120,5	
Muutto alueelta lkm	1 032	111,7	

Asuntokannan ikä



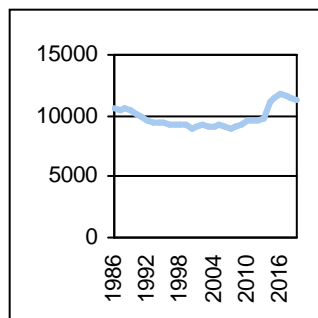
bostadsbeståndets ålder
age of dwelling stock

Huoneistotyytit



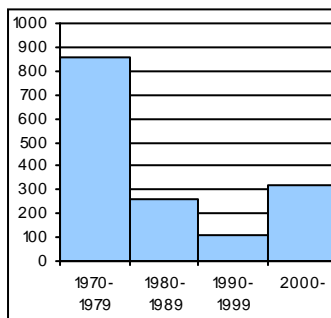
lägenhetstyper
types of dwellings

Väestö



befolkning
population

Asuntotuotanto



bostadsproduktion
housing production

ALUESUHDELUKUJA 1.1.2009	
Lokala tätheter Area ratios	
Asukkaita/km2	4 248
Työpaikkoja/km2	588
Kerrosala/ha	2 417

IKÄRAKENNE 1.1.2009			
Ålderstrukturen		Age structure	%
0-6 -vuotiaat	651	7,0	
7-15 -vuotiaat	952	10,2	
16-18 -vuotiaat	329	3,5	
19-24 -vuotiaat	526	5,7	
25-39 -vuotiaat	1 516	16,3	
40-64 -vuotiaat	3 402	36,6	
Yli 65 - vuotiaat	1 927	20,7	

PERHEET JA ASUNTOKUNNAT 1.1.2009	
Familjer och bostadshushåll	
Families and households	
Asuntokuntien lkm	4 654
Asuntokuntien keskipkoko	1,98
1-hengen asuntokuntia	2 158
Perheiden lkm	2 382
Lapsiperheiden lkm	1 242
Perheiden keskipkoko	2,78

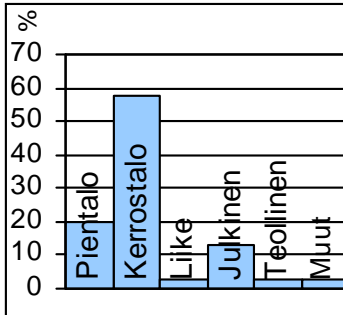
KOULUTUSASTE 31.12.2007			
Utbildningsgrad		Level of education	%
15 vuotta täyttäneiden lkm	7 712		
Enintään perusaste	3 401	44,1	
Keskiaaste	2 379	30,9	
Alin korkea-aste	780	10,1	
Korkeakoulututkinto	1 152	14,9	
Lukiota käyvät ja osuus 16-18-vuotiaista	153	49,0	

TULOTASO 2007	
Inkomster Income	
Tulot/asukas €	19 394
Tulot/yli 15-vuotiaat €	22 286
Tulot/asuntokunta €	38 378

ASUMISOLOT 31.12.2008	
Boende Housing	
Asuntojen keskipkoko m2	66,1
Asumisväljyys m2/asukas	33,5
Asumistiheys huonetta/henkilö	1,39

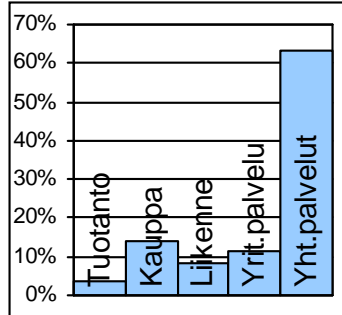
ASUNNOT 31.12.2008		
Bostäder Dwellings		%
Asuntoja yhteensä	4 932	
Pientaloasuntoja	826	16,7
Vuokra-asuntoja	2 325	47,1
Aravavuokra-asuntoja	1 448	29,4

Rakennuskanta



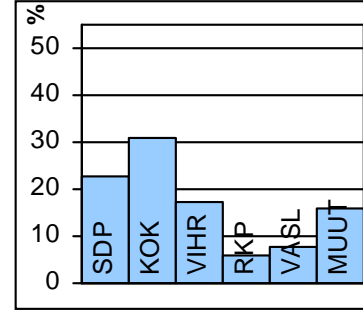
byggnadsbeståndet
building stock

Työpaikat



jobb
jobs

Kunnallisvaalit



kommunalvalen
municipal elections

TOIMITILARAKENNUKSET 1.1.2008

Verksamhetslokaler Business premises	kerrosala 1000 m2	%
Toimitilarakennukset yhteensä	95	
Liikerakennukset	17	17,9
Julkiset rakennukset	59	62,1
Teollisuus- ja varastorakennukset	0	0,0
Muut rakennukset	19	20,0

LASTEN PÄIVÄHOITO 2008

Barn dagvård Child day care	lkm	/100 lasta
Päiväkoteja	4	
Lapsia päiväkotihoidossa yhteensä	285	
Kokopäivähoidossa	254	46,9
Osapäivähoidossa	31	5,7
Kunnallinen perhepäivähoito		
Lapsia perhepäivähoidossa yhteensä	32	
Kokopäivähoidossa	29	5,4
Osapäivähoidossa	3	0,6
Lapsia koti/yks.hoidon tuen piirissä	190	

KOULUT 2009

Skolor Schools	kouluja	oppilaita
Suomenkielinen ala-aste	1	428
Suomenkielinen yläaste	1	239
Ruotsinkielinen ala-aste	0	0
Ruotsinkielinen yläaste	0	0
Lukio	0	0
Erikoiskoulut	0	0

KUNNALLISET TERVEYSPALVELUT 2008

Kommunal hälsovård Municipal health care	lkm	/asukas
Avohoitokäynnit yhteensä	99 312	10,7
Perusterveydenhuolto	84 215	9,1
Erikoissairaanhoido	15 097	1,6

SOSIAALIPALVELUT 2008

Socialservice Social welfare	lkm	/1000
Toimeentulotuen saajia	1 263	135,8
Lastensuojelun asiakkaat, 0-17v	239	131,2
Perheneuvoloiden asiakkaat, 0-17v	30	16,5

TYÖVOIMA 2008

Arbetskraft Labour force	%
Työttömyysaste	9,6
Pitkäaikaistyöttömyys	16,8
Nuorisotyöttömyysaste	8,1
Työllisyysaste (2007)	64,4

PALVELUPISTEET 2009

Service ställen Service places	lkm
Kirjasto	0
Terveysasema	0
Leikkipuisto	1
Uimahalli	0
Muu sisäliikuntatila (2007)	16
Urheilukenttä (2007)	0
Kirkko	1
Posti	1
KELA:n toimisto	0
Apteekki (2007)	1
Alko	0
Päivittäistavarakaupat (2007)	3
Muut vähittäiskaupat (2007)	11
Ravintolat ja kahvilat (2007)	14

ULKOILU 2009

Uterekreation Outdoor recreation	
Puistoa, ha (2007)	13
Metsää, ha (2007)	60
Uimaranta, kpl	0

LIIKENNE 2002-06

Trafic Traffic	
Jalankulkuonnettomuuksia keskimäärin/vuosi	1,0



Mellunkylä on Helsingin pitäjän vanhoja kyliä. Vielä 1960-luvun alussa Mellunkylässä oli vain joitakin erillisiä pientaloalueita. Nykyisin alue hahmottuu viitenä eri-ikäisenä asuinalueena. Kontulan yli 20 000 asukkaan esikaupunkialue kerrostaloineen valmistui parissa vuodessa 1960-luvun alussa. Metroaseman valmistuessa kohennettiin myös ostoskeskusaluetta. Kontulan ostoskeskuksen kehittämissuunnitelmissa on suunniteltu alueen täydentämistä uusilla liike-, palvelu- ja asuinrakennuksilla. Täydennyskaavoituksen takia on voitu rakentaa muun muassa Kontulan uusi nykyaikainen vanhustenkeskus.

Mellunmäen kerrostaloalueen ensimmäinen vaihe rakennettiin 1960- ja 1970-lukujen vaihteessa. Asuntoja rakennettiin lisää metroaseman ympäristöön jo ennen sen käyttöön ottoa. Itäväylän molemmin puolin rakentuu Fallpakan pohjoisosan asuinalue. Metroaseman ympäristön kehittäminen ja palvelujen parantaminen ovat vireillä.

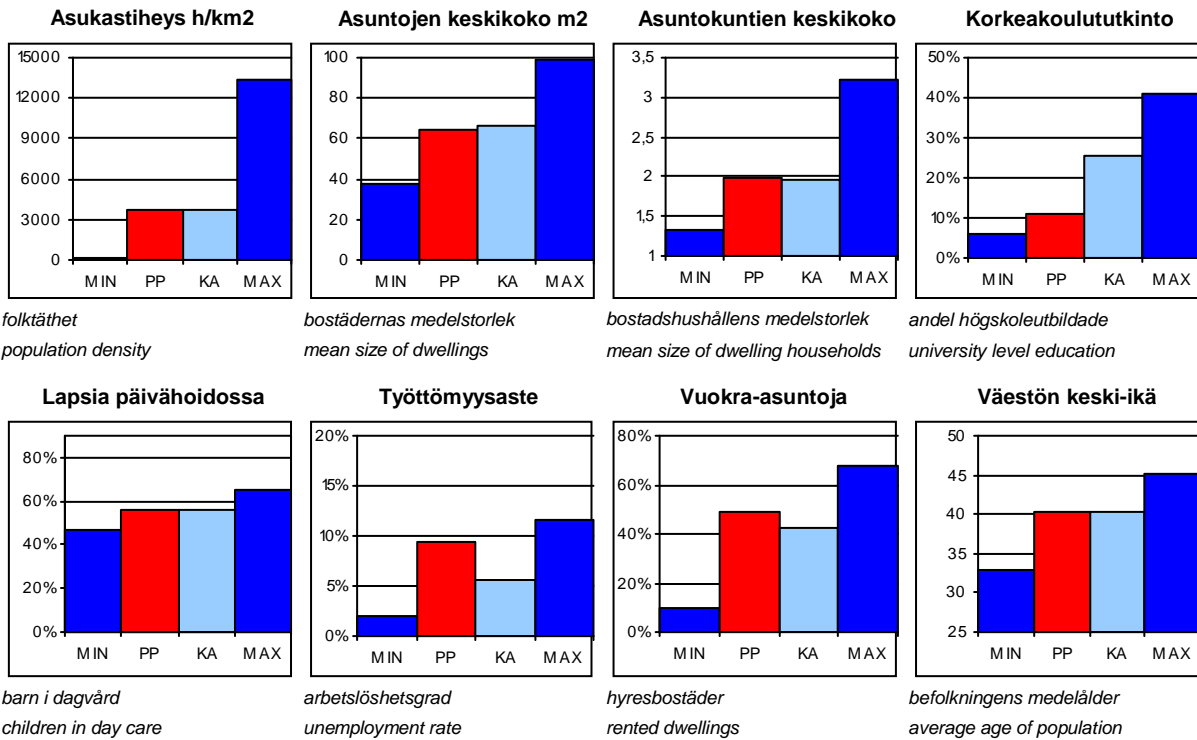
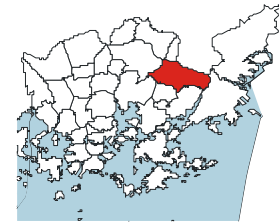
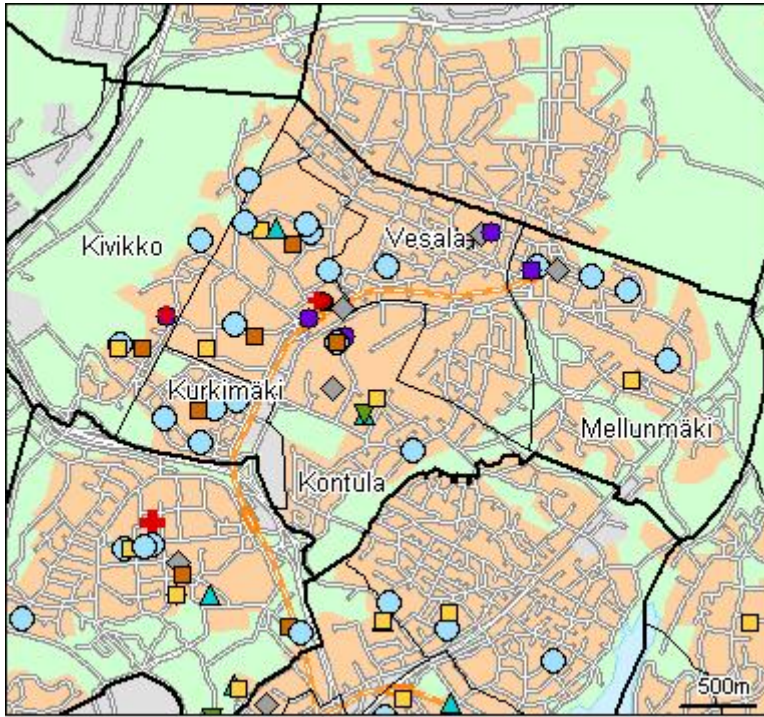
Kontulan viereen syntyi 1980-luvulla pienimuotoista kerrostalorakentamista edustava Kurkimäki. Vesala oli vielä 1980-luvun alussa pientaloaluetta, jossa oli vain yksi suuri kerrostalokortteli. Metron myötä metroradan varsi on rakennettu kerrostaloalueeksi.

Kivikon rakentaminen alkoi 1990-luvun alussa. Nauhamainen kerrostalovaltainen asuinalue on Kontulan ja Kurkimäen kyljessä. Uuden noin 2 000 työpaikan alueen rakentaminen keskittyy Lahdenväylän varteeseen. Asuin- ja työpaikka-alueen välisen laajan ulkoilupuiston eteläosaan tehdään urheilukenttiä ja muita palveluja tarjoava liikuntapuisto. Kehä I:n ja Kivikontien tulevan eritasoliittymän tuntumaan suunnitellaan lisää asuinrakentamista.

Mellunkylän alueelle on suunnitteilla lisäksi useita uusia pientaloalueita. Mellunkylässä on työpaikkoja noin 4 200. Se on vähän verrattuna asukasluukuun.

MELLUNGSBY distrikt. I början av 1960-talet genomfördes Finlands största förstadsprojekt dittills – Gårdsbacka – med rekordfart: ett bostadsområde för 20 000 invånare uppstod på några år. Området kompletteras av Tranbacka, byggt på 1980-talet. Mellungsbacka och Ärvings höghusområden håller på att byggas ut. Höghus har byggts längs metrobanan. Även Gårdsbackas och Mellungsbackas metrostationers omgivningars skall utvecklas vidare. I Stensböle byggdes åren 1992–2006 ett bostadsområde för 5 000 intill en omfattande friluftspark. Söder om Stensböle planeras det mera bostäder och kontor. Antalet jobb i Mellungsbacka – 4 200 – är litet jämfört med folkmängden. Det finns gott om barnfamiljer i området.

MELLUNKYLÄ. In the early 1960s, Finland's largest suburb Kontula was built in record time: a housing estate for more than 20,000 people arose in only a few years. Kurkimäki, built in the 1980s, complements the area. The estates of Mellunmäki and Vesala are today being developed. Blocks of flats have been constructed along the metro line. And the surroundings of Kontula and Mellunmäki metro stations will be developed, too. In 1992–2006, an estate for 5,000 residents was constructed in Kivikko, next to a large recreation area. The number of jobs in Mellunkylä – 4,200 – is small compared with the population. There are plenty of families with children in the district.



PP = Peruspiirin arvo
KA = Kaupungin peruspiirien keskiarvo

MIN = Peruspiirien pienin arvo
MAX = Peruspiirien suurin arvo

703 Mellunkylän peruspiiri

ALUEET Väestö 1.1.2009 Työpaikat 31.12.2005

Områden District

Alue	Maapinta-ala km2	Asukkaat	Työpaikat
471 Kontula	2,71	13254	1947
472 Vesala	1,52	7241	360
473 Mellunmäki	2,23	8104	834
474 Kivikko	2,84	5060	421
475 Kurkimäki	0,60	2688	597
Yhteensä	9,9	36347	4159

ÄIDINKIELI JA KANSALAISSUUS

1.1.2009

Modersmål och nationalitet Mother tongue and nationality

Suomenkieliset	28 499	78,4 %
Ruotsinkieliset	1 217	3,4
Muunkieliset	6 631	18,2
Ulkomaalaiset	4 375	12,0
Ulkomaalaistaustaiset	6 377	17,5
H:gissä syntyneitä	15 634	43,0

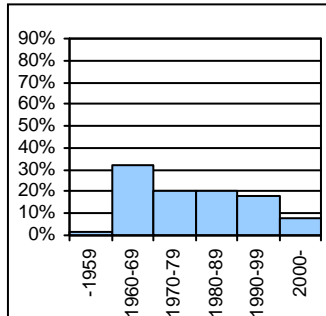
VÄESTÖNMUUTOKSET

2008

Befolkningsförändringar Vital statistics

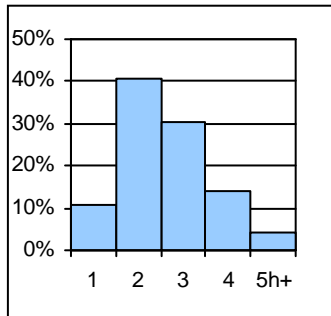
Syntyneet lkm	401	11,0 / 1000 as.
Kuolleet lkm	280	7,7
Muutto alueelle lkm	3 909	107,5
Muutto alueelta lkm	4 471	122,9

Asuntokannan ikä



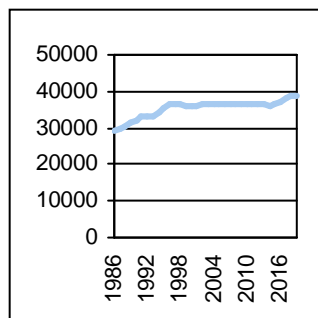
bostadsbeståndets ålder
age of dwelling stock

Huoneistotyytit



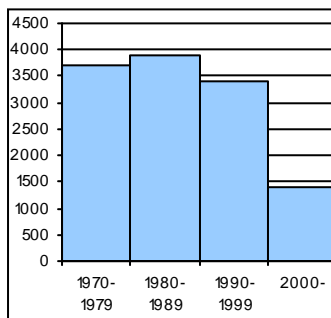
lägenhetstyper
types of dwellings

Väestö



befolkning
population

Asuntotuotanto



bostadsproduktion
housing production

ALUESUHDELUKUJA

1.1.2009

Lokala tätheter Area ratios

Asukkaita/km2	3 671
Työpaikkoja/km2	420
Kerrosala/ha	1 785

IKÄRAKENNE

1.1.2009

Ålderstrukturen Age structure

Ikäryhmä	Henkilö	Prosentti
0-6 -vuotiaat	2 690	7,4
7-15 -vuotiaat	3 689	10,2
16-18 -vuotiaat	1 452	4,0
19-24 -vuotiaat	3 061	8,4
25-39 -vuotiaat	6 828	18,8
40-64 -vuotiaat	12 881	35,4
Yli 65 -vuotiaat	5 746	15,8

PERHEET JA ASUNTOKUNNAT

1.1.2009

Familjer och bostadshushåll

Families and households

Asuntokuntien lkm	18 222
Asuntokuntien keskipkoko	1,99
1-hengen asuntokuntia	8 039
Perheiden lkm	9 581
Lapsiperheiden lkm	5 298
Perheiden keskipkoko	2,73

KOULUTUSASTE

31.12.2007

Utbildningsgrad Level of education

15 vuotta täyttäneiden lkm	30 317	
Enintään perusaste	13 342	44,0
Keskiaste	10 869	35,9
Alin korkea-aste	2 718	9,0
Korkeakoulututkinto	3 388	11,2
Lukiota käyvät ja osuus 16-18-vuotiaista	662	46,7

TULOTASO

2007

Inkomster Income

Tulot/asukas €	17 853
Tulot/yli 15-vuotiaat €	21 168
Tulot/asuntokunta €	35 756

ASUMISOLOT

31.12.2008

Boende Housing

Asuntojen keskipkoko m2	64,6
Asumisväljyys m2/asukas	32,5
Asumistiheys huonetta/henkilö	1,32

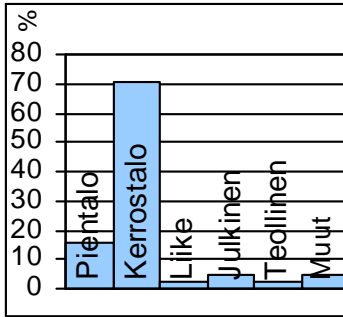
ASUNNOT

31.12.2008

Bostäder Dwellings

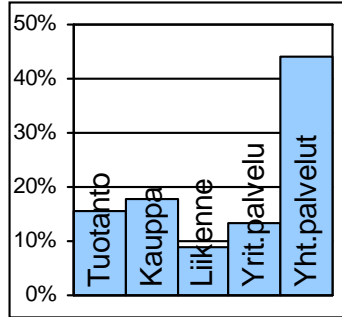
Asunto	Yhteensä	Prosentti
Asuntoja yhteensä	18 902	
Pientaloasuntoja	2 434	12,9
Vuokra-asuntoja	9 320	49,3
Aravavuokra-asuntoja	7 522	39,8

Rakennuskanta



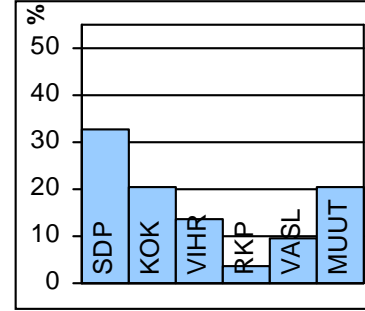
byggnadsbeståndet
building stock

Työpaikat



jobb
jobs

Kunnallisvaalit



kommunalvalen
municipal elections

TOIMITILARAKENNUKSET 1.1.2008

Verksamhetslokaler Business premises	kerrosala 1000 m2	%
Toimitilarakennukset yhteensä	284	
Liikerakennukset	44	15,5
Julkiset rakennukset	86	30,3
Teollisuus- ja varastorakennukset	48	16,9
Muut rakennukset	106	37,3

LASTEN PÄIVÄHOITO 2008

Barn dagvård Child day care	lkm	/100 lasta
Päiväkoteja	21	
Lapsia päiväkotihoidossa yhteensä	1 374	
Kokopäivähoidossa	1 285	56,1
Osapäivähoidossa	89	3,9
Kunnallinen perhepäivähoito		
Lapsia perhepäivähoidossa yhteensä	113	
Kokopäivähoidossa	110	4,8
Osapäivähoidossa	3	0,1
Lapsia koti/yks.hoidon tuen piirissä	720	

KOULUT 2009

Skolor Schools	kouluja	oppilaita
Suomenkielinen ala-aste	5	1 992
Suomenkielinen yläaste	2	828
Ruotsinkielinen ala-aste	0	0
Ruotsinkielinen yläaste	0	0
Lukio	1	295
Erikoiskoulut	0	0

KUNNALLISET TERVEYSPALVELUT 2008

Kommunal hälsovård Municipal health care	lkm	/asukas
Avohoitokäynnit yhteensä	322 468	8,9
Perusterveydenhuolto	262 067	7,2
Erikoissairaanhoito	60 401	1,7

SOSIAALIPALVELUT 2008

Socialservice Social welfare	lkm	/1000
Toimeentulotuen saajia	5 101	140,3
Lastensuojelun asiakkaat, 0-17v	865	117,7
Perheneuvoloiden asiakkaat, 0-17v	156	21,2

TYÖVOIMA 2008

Arbetskraft Labour force	%
Työttömyysaste	9,4
Pitkäaikaistyöttömyys	20,1
Nuorisotyöttömyysaste	6,6
Työllisyysaste (2007)	64,9

PALVELUPISTEET 2009

Serviceställen Service places	lkm
Kirjasto	1
Terveysasema	2
Leikkipuisto	6
Uimahalli	1
Muu sisäliikuntatila (2007)	25
Urheilukenttä (2007)	1
Kirkko	2
Posti	2
KELA:n toimisto	0
Apteekki (2007)	2
Alko	1
Päivittäistavarakaupat (2007)	14
Muut vähittäiskaupat (2007)	38
Ravintolat ja kahvilat (2007)	49

ULKOILU 2009

Uterekreation Outdoor recreation	
Puistoa, ha (2007)	95
Metsää, ha (2007)	299
Uimaranta, kpl	0

LIIKENNE 2002-06

Trafic Traffic	
Jalankulkuonnettomuuksia keskimäärin/vuosi	3,6



Vuosaari liitettiin Helsingin maalaiskunnasta Helsinkiin vuonna 1966. Etelä-Vuosaaresta tuli 1880-luvulla huvila-alueita, jonka liikenne hoidettiin höyrylaivalla. Vuosaari säilyi pääosin maatalousalueena 1930-luvun lopulle, jolloin Oy Saseka Ab osti tiilitehdasta varten Vuosaaren kartanoiden maat. 1960-luvulla Asuntosäästäjät ry rakennutti Sasekan maille metsäkaupunki-ideologian mukaisen, osittain hartiapankkirakentamisena toteutetun kerrostaloalueen.

1990-luvun alusta alkaen Vuosaari on ollut Helsingin tärkeitä uusia asuntotuotantoalueita, joista Meri-Rastila valmistui ensimmäisenä ja seuraavana Kallahti. Siellä kaupunkimaiset kerrostalokorttelit ulottuvat meren rantaan.

Aurinkolahden kerros- ja pientaloalueen rakentaminen alkoi vuonna 2000. Alue on tunnettu muun muassa uimarannasta ja Uutelan kanavasta, jonka rannalla rakentaminen jatkuu vielä. Pauligin kahvipahtimon paikalle suunnitellaan uusia asuntokortteleita. Aurinkolahteen rakennettiin taiteilijatalo Helsingin kaupungin 450-vuotisjuhlavuoden kunniaksi.

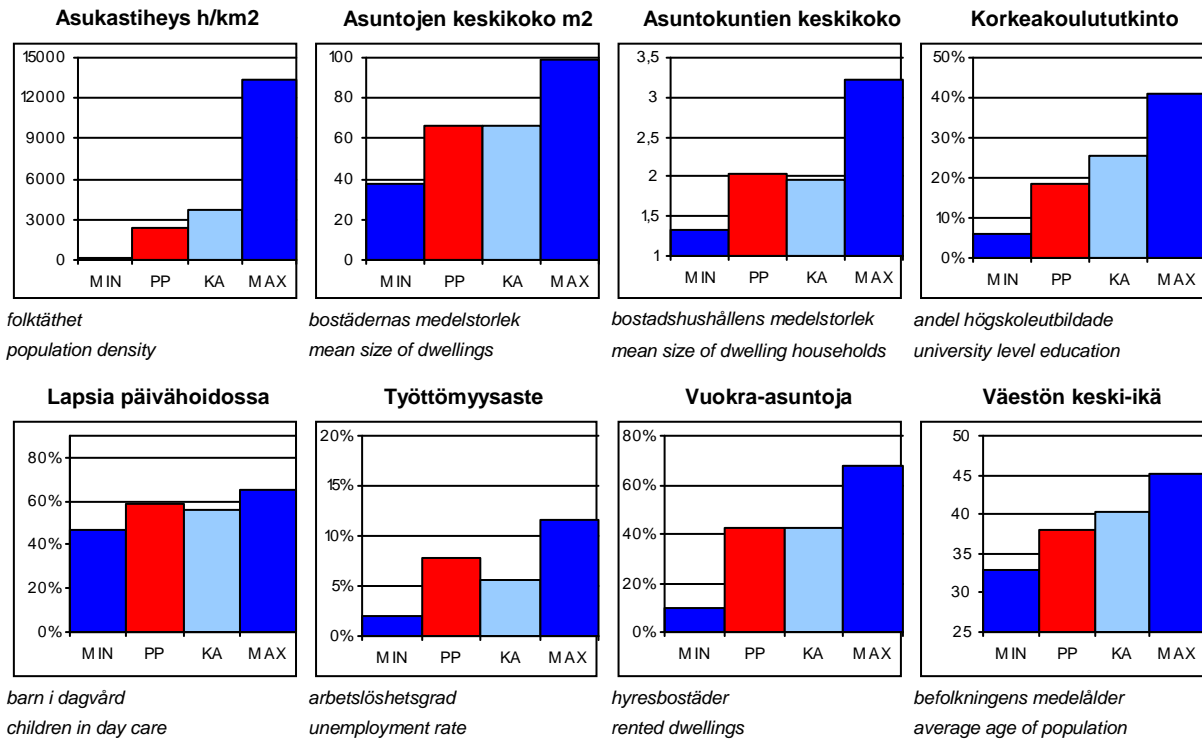
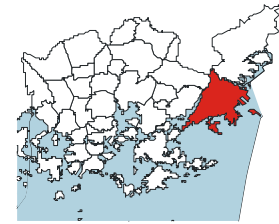
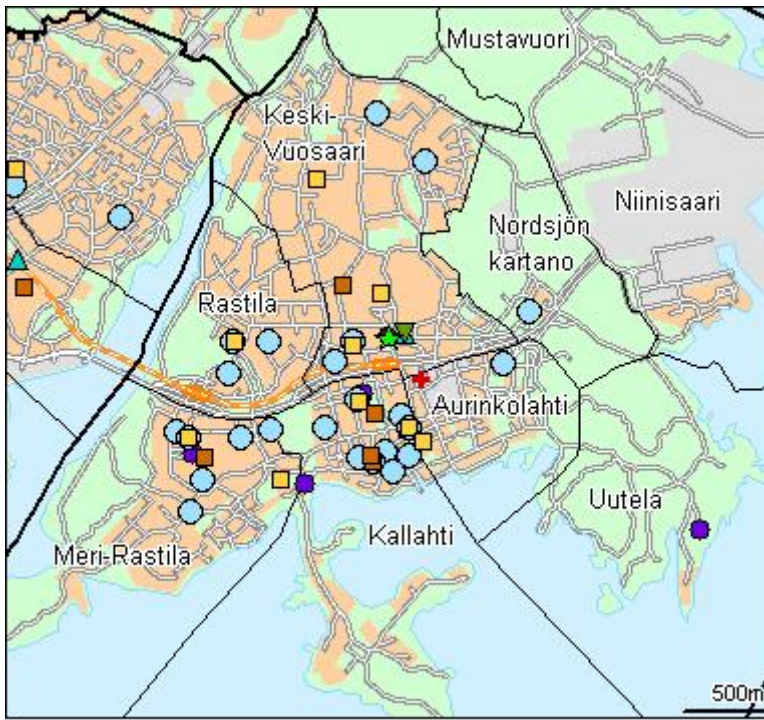
On rakennettu myös useita pieniä kerros- ja pientaloalueita: Rastilankallio, Porslahdentien alue ja puurakentamiseen erikoistunut Omenämäki. Uusia asuntoalueita suunnitellaan Pohjois-Vuosaareen ja Meri-Rastilan ranta-alueille.

Metro on liikennöinyt Vuosaareen vuodesta 1998. Metroaseman ympärille rakentuu Vuosaaren uusi keskusta. Se yhdistää vanhat ja uudet asuinalueet. Keskusta tarjoaa elinkeinotoiminnalle hyvän sijainnin. Vuosaaressa otettiin käyttöön vuonna 2008 Helsingin tavarasatama. Se on tulevaisuudessa merkittävä työpaikkakeskittymä. Satama-alueen vieressä on myös Helsingin maakaasulla toimiva voimalaitos.

Vuosaaressa on useita Helsingin tärkeitä ulkoilualueita. Lisäksi siellä on pienvenesatamia ja uimarantoja

Med sin naturnära miljö är NORDSJÖ ett viktigt rekreativområde för helsingforsborna. Ett glest höghusområde byggdes där i medlet av 1960-talet. En andra period av bostadsbyggande inföll 1989–1994 (Havsrastböle) och byggandet har sedan dess fortsatt bl.a. i Kallvik, Solvik och flera ställen i Mellersta Nordsjö. Det fortgår också på de småhusdominerade stränderna och i Norra Nordsjö. År 2003 inleddes byggandet av den nya godshamnen i östra delen av Nordsjö, där det förr fanns ett varv. Hamnen togs i bruk år 2008. Bredvid hamnområdet ligger också stadens naturgaskraftverk.

The large green areas, the sea and the beaches have made Vuosaari an important recreational area for Helsinki's inhabitants. Rastila camping ground is also located in the area. A housing estate with scattered blocks of flats was built in the area in the mid 1960s. A second period of housing construction was seen in Vuosaari (Meri-Rastila) in 1989-1994. Construction has continued in Kallahti, Aurinkolahti, and several spots in Keski-Vuosaari (middle Vuosaari) It is also going on in the small house dominated waterfront areas and in the northern parts. In 2003, the construction of the new large cargo port of Helsinki started in the eastern part of Vuosaari where the shipyard once lay. The harbour has been in operation since autumn 2008. The city's natural gas power station lies nearby.



PP = Peruspiirin arvo
KA = Kaupungin peruspiirien keskiarvo

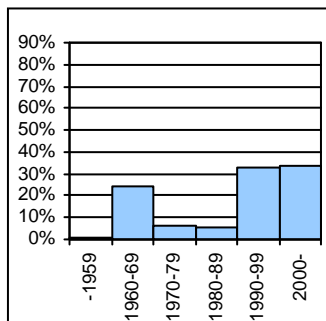
MIN = Peruspiirien pienin arvo
MAX = Peruspiirien suurin arvo

ALUEET Väestö 1.1.2009 Työpaikat 31.12.2005				
Områden District				
Alue	Maapinta-ala km2	Asukkaat	Työpaikat	
541 Keski-Vuosaari	2,59	13598	1546	
542 Nordsjön kartano	1,28	6	13	
543 Uutela	1,35	9	1	
544 Meri-Rastila	1,90	5228	406	
545 Kallahti	1,93	6985	483	
546 Aurinkolahti	1,05	5647	754	
547 Rastila	1,09	4229	251	
548 Niinisaari	3,19	0	319	
549 Mustavuori	1,00	0	0	
Yhteensä	15,38	35702	3773	

ÄIDINKIELI JA KANSALAI SUUS 1.1.2009		
Modersmål och nationalitet Mother tongue and nationality		
Suomenkieliset	28 592	80,1 %
Ruotsinkieliset	1 851	5,2
Muunkieliset	5 259	14,7
Ulkomaalaiset	3 320	9,3
Ulkomaalaistaustaiset	5 117	14,3
H:gissä syntyneitä	15 967	44,7

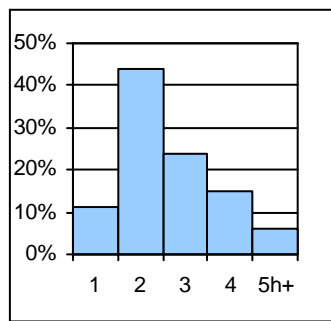
VÄESTÖNMUUTOKSET 2008		
Befolkningsförändringar Vital statistics		
Syntyneet lkm	508	14,4 / 1000 as.
Kuolleet lkm	187	5,3
Muutto alueelle lkm	4 619	130,6
Muutto alueelta lkm	4 440	125,6

Asutokannan ikä



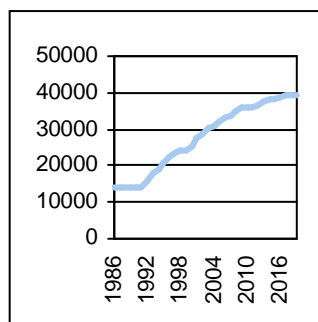
bostadsbeståndets ålder
age of dwelling stock

Huoneistotyypit



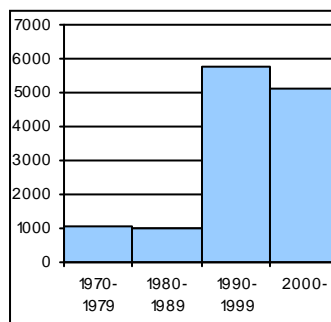
lägenhetstyper
types of dwellings

Väestö



befolkning
population

Asuntotuotanto



bostadsproduktion
housing production

ALUESUHDELUKUJA 1.1.2009	
Lokala tätheter Area ratios	
Asukkaita/km2	2 321
Työpaikkoja/km2	245
Kerrosala/ha	1 259

IKÄRAKENNE 1.1.2009		
Ålderstrukturen Age structure %		
0-6 -vuotiaat	3 291	9,2
7-15 -vuotiaat	3 882	10,9
16-18 -vuotiaat	1 292	3,6
19-24 -vuotiaat	2 609	7,3
25-39 -vuotiaat	7 739	21,7
40-64 -vuotiaat	12 332	34,5
Yli 65 - vuotiaat	4 557	12,8

PERHEET JA ASUNTOKUNNAT 1.1.2009	
Familjer och bostadshushåll	
Families and households	
Asuntokuntien lkm	17 522
Asuntokuntien keskikoko	2,03
1-hengen asuntokuntia	7 480
Perheiden lkm	9 650
Lapsiperheiden lkm	5 403
Perheiden keskikoko	2,78

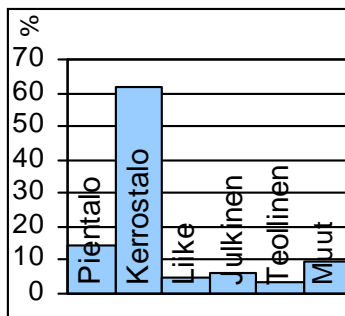
KOULUTUSASTE 31.12.2007		
Utbildningsgrad Level of education %		
15 vuotta täyttäneiden lkm	28 354	
Enintään perusaste	10 078	35,5
Keskiaaste	9 770	34,5
Alin korkea-aste	3 213	11,3
Korkeakoulututkinto	5 293	18,7
Lukiota käyvät ja osuus 16-18-vuotiaista	662	52,2

TULOTASO 2007	
Inkomster Income	
Tulot/asukas €	20 361
Tulot/yli 15-vuotiaat €	24 350
Tulot/asuntokunta €	41 408

ASUMISOLOT 31.12.2008	
Boende Housing	
Asuntojen keskikoko m2	66,1
Asumisväljyys m2/asukas	32,4
Asumistiheys huonetta/henk	1,30

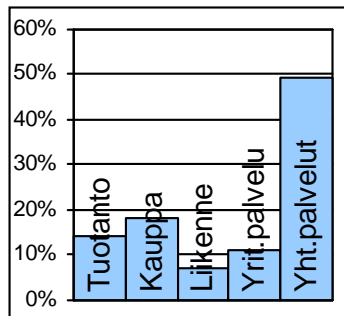
ASUNNOT 31.12.2008		
Bostäder Dwellings %		
Asuntoja yhteensä	18 212	
Pientaloasuntoja	2 187	12,0
Vuokra-asuntoja	7 793	42,8
Aravavuokra-asuntoja	5 031	27,6

Rakennuskanta



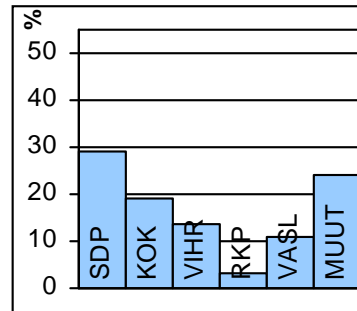
byggnadsbeståndet
building stock

Työpaikat



jobb
jobs

Kunnallisvaalit



kommunalvalen
municipal elections

TOIMITILARAKENNUKSET 1.1.2008

Verksamhetslokaler Business premises	kerrosala 1000 m2	%
Toimitilarakennukset yhteensä	380	
Liikerakennukset	80	21,1
Julkiset rakennukset	119	31,3
Teollisuus- ja varastorakennukset	69	18,2
Muut rakennukset	112	29,5

LASTEN PÄIVÄHOITO 2008

Barn dagvård Child day care	lkm	/100 lasta
Päiväkoteja	29	
Lapsia päiväkotihoidossa yhteensä	1 717	
Kokopäivähoidossa	1 626	58,6
Osapäivähoidossa	91	3,3
Kunnallinen perhepäivähoito		
Lapsia perhepäivähoidossa yhteensä	102	
Kokopäivähoidossa	100	3,6
Osapäivähoidossa	2	0,1
Lapsia koti/yks.hoidon tuen piirissä	827	

KOULUT 2009

Skolor Schools	kouluja	oppilaita
Suomenkielinen ala-aste	7	2 198
Suomenkielinen yläaste	4	1 239
Ruotsinkielinen ala-aste	1	140
Ruotsinkielinen yläaste	0	0
Lukio	1	506
Erikoiskoulut	0	0

KUNNALLISET TERVEYSPALVELUT 2008

Kommunal hälsovård Municipal health care	lkm	/asukas
Avohoitokäynnit yhteensä	257 051	7,2
Perusterveydenhuolto	200 641	5,6
Erikoissairaanhoido	56 410	1,6

SOSIAALIPALVELUT 2008

Socialservice Social welfare	lkm	/1000
Toimeentulotuen saajia	827	102,8
Lastensuojelun asiakkaat, 0-17v	206	25,6
Perheneuvoloiden asiakkaat, 0-17v	206	25,6

TYÖVOIMA 2008

Arbetskraft Labour force	%
Työttömyysaste	7,8
Pitkäaikaistyöttömyys	19,8
Nuorisotyöttömyysaste	5,5
Työllisyysaste (2007)	68,9

PALVELUPISTEET 2009

Service ställen Service places	lkm
Kirjasto	1
Terveysasema	1
Leikkipuisto	5
Uimahalli	1
Muu sisäliikuntatila (2007)	25
Urheilukenttä (2007)	2
Kirkko	3
Posti	1
KELA:n toimisto	1
Apteekki (2007)	1
Alko	1
Päivittäistavarakaupat (2007)	10
Muut vähittäiskaupat (2007)	49
Ravintolat ja kahvilat (2007)	41

ULKOILU 2009

Uterekreation Outdoor recreation	
Puistoa, ha (2007)	114
Metsää, ha (2007)	557
Uimaranta, kpl	4

LIIKENNE 2002-06

Trafic Traffic	
Jalankulkuonnettomuuksia keskimäärin/vuosi	2,6



Valtioneuvosto päätti 28.6.2007 liittää Sipoon lounaisosan ja Vantaan kaakkoiskulman Helsinkiin 1.1.2009. Alueliitoksessa Helsinkiin perustettiin 8. suurpiiri ja peruspiiri, Östersundom. Piirien, osa-alueen ja kaupunginosan nimi viittaa alueen vanhimpaan kylään.

Östersundomin kaupunginosassa ovat suurpiirin merkittävimmät kulttuurihistorialliset miljööt. Borgströmin suku rakennutti nykyisen Östersundomin kartanon päärakennuksen vuonna 1880. Sakari Topeliuksen vanhuudenkotina tunnettu Villa Björkudden on lohkottu kartanon merenrantamaista. Östersundomin puinen kappeli, nykyisin kirkko, rakennettiin vuonna 1754. Tammikuun alussa 2009 siitä tuli Helsingin vanhin kirkko sekä rakennus.

Salmenkallion kaupunginosan keskellä on Kasabergetin korkea kallioinen metsäselänne. Lännessä alueen läpi kulkee Kehä III, joka vie Vuosaaren satamaan. Talosaaren vanhassa viljelymaisemassa on Husön kartano pihapiireineen. Helsingin kaupunki on vuokrannut tilan ratsastusyritykselle. Östersundomin väestöstä yli puolet asuu Karhusaaren ja Landbon pientaloalueilla. Karhusaaren rannat ovat pääosin yksityisiä. Winbergin venesatama on saaren itäpäässä. Ultunan kaupunginosan väestöstä useimmat asuvat Landbossa ja Puroniityntiellä. Suurin osa alueesta on rakentamatonta. Ultunan pohjoisreunasta alkaa Sipoonkorpi, joka jatkuu Vantaan ja Sipoon puolelle.

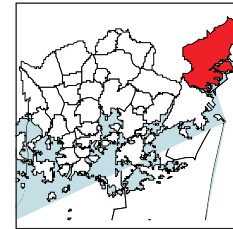
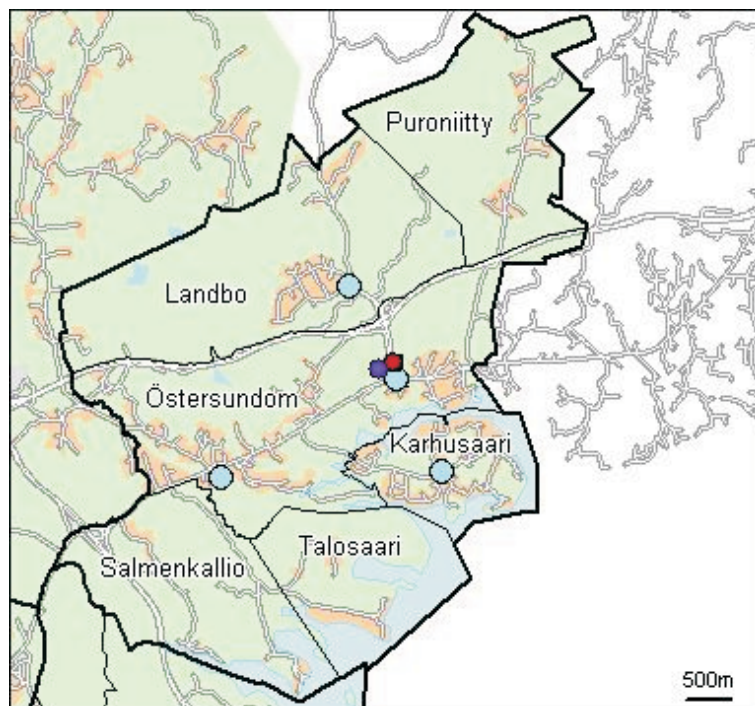
Suurpiirissä korkeussuhteet vaihtelevat rannikon merenpinnan tasosta Sipoonkorven ylängön lähes 60 metriin. Rantaviivaa on yhteensä noin 24,5 km, josta Natura-alueen rantaa on noin 12 km. Suurpiiri on vielä pääosin väljää maaseutua. Liitosalueella asui vuonna 2009 noin 2 000 henkeä, tulevaisuuden tavoitteena on vähintään 30 000 asukasta. Rakentaminen Östersundomin muuttamiseksi kaupunkimaiseksi käynnistyy vuoden 2014 tienoilla. Mahdollinen raideliikenneyhteys alueelle on tärkeä osa tulevaa kaupunkirakennetta.

Den 28 juni 2007 beslöt Statsrådet att sydvästra hörnet av Sibbo och sydöstra spetsen av Vanda skulle anslutas till Helsingfors fr.o.m. 1 januari 2009. Vid sammanslagningen bildades ett åttonde stordistrikt i Helsingfors, med namnet Östersundom, efter den äldsta byn i det anslutna området. Östersundom är också namnet på en stadsdel, och den hyser de viktigaste kulturhistoriska miljöerna i det nya stordistriktet.

Idag är stordistriktet till största delen gles landsbygd. År 2009 var folkmängden omkring 2 000, men i framtiden är siktet inställt på minst 30 000. Byggandet för att göra Östersundom urbant torde komma igång kring år 2014.

On 28 June 2007, the Finnish Government decided that the southwest corner of Sipoo and the southeast tip of Vantaa be annexed into Helsinki as of 1 January 2009. The merger implied the formation of an eight major district in Helsinki, that of Östersundom, named after the oldest village in the annexed area. Östersundom is also the name of a district within the major district, a district that has the most important cultural and historical milieu.

Today, the major district mainly consists of sparsely constructed countryside, with a population of around 2,000 in 2009. However, the aim for the future is 30,000 inhabitants. Urbanising construction will begin in the area around 2014.



Östersundomissa oli 2 063 asukasta 1.1.2009. Suurin osa väestöstä asui Landbon ja Östersundomin osa-alueilla. Seuraavaksi eniten asukkaita oli Karhusaarella ja Puroniityssä. Helsinkiin verrattuna Östersundomin asukastiheys on alhainen, koska se on pääosin maaseutua. Östersundomin suur- ja peruspiirin asukastiheys on noin 80 asukasta neliökilometrillä. Koko Helsingissä asukastiheys on noin 2 700 henkeä neliökilometrillä.

Östersundom poikkeaa muusta Helsingistä ruotsin kielen ja siihen liittyvän kulttuurin vahvan aseman johdosta: alueella on säilynyt ruotsinkielinen uusmaalainen rannikkokulttuuri. Östersundom on Helsingin ruotsinkielisin suurpiiri ja peruspiiri. Asukkaista 22,0 prosenttia on ruotsinkielisiä. Osuus on lähes nelinkertainen verrattuna ruotsinkielisten osuuteen koko Helsingissä.

Suomenkielisiä asukkaita oli 1.1.2009 noin 75 prosenttia, kun koko Helsingissä suomenkielisiä oli 84 prosenttia. Vieraskielisten osuus oli Östersundomissa vain 3,1 prosenttia, mikä on suunnilleen kolmasosa koko Helsingissä asuvien vieraskielisten osuudesta.

Östersundomin väestön keski-ikä oli vuoden 2009 alussa 32,8 vuotta, mikä on Helsingin suurpiireistä ja peruspiireistä kaikkein matalin. Lapsiperheet suosivat Östersundomia. Alle kouluikäisiä, 0–6-vuotiaita, oli koko Helsingissä seitsemän prosenttia, mutta Östersundomin alueella ikäryhmän osuus oli lähes 11 prosenttia. Samoin 7–15-vuotiaita oli peräti 23 prosenttia, kun heidän osuutensa oli koko Helsingis-

sä kahdeksan prosenttia. Väestöstä oli lähes 40 prosenttia 0–18-vuotiaita, kun koko Helsingissä heidän osuutensa oli noin 18 prosenttia. Östersundomissa on neljä päiväkotiä ja kaksi koulua.

Östersundomissa oli 19–39-vuotiaiden osuus vain noin 16 prosenttia, kun se oli koko Helsingissä 34 prosenttia. Nuoria 19–24-vuotiaita aikuisia oli vain 2,5 prosenttia, kun koko Helsingissä heitä oli yhdeksän prosenttia. Östersundomissa 40–64-vuotiaiden osuus oli korkeampi kuin koko Helsingissä. Sen sijaan yli 65-vuotiaiden osuus oli varsin alhainen verrattuna koko Helsinkiin.

Östersundom erottuu perhevaltaisena alueena. Asuntokuntien keskipakko oli siellä vuoden alussa yli kolme henkilöä ja koko Helsingissä alle kaksi henkeä. Yhden hengen asuntokuntia oli Östersundomissa 11 prosenttia ja koko Helsingissä lähes 50 prosenttia. Perheiden keskipakko oli Östersundomissa 3,4 henkeä, mikä on suurempi kuin perheiden keskipakko 2,7 koko Helsingissä. Lapsiperheissä oli keskimäärin 2,1 lasta, kun koko Helsingissä määrä oli 1,7 lasta.

Östersundomin osa-alueiden ominaisuuksia

Östersundomin osa-alueet on pyritty muodostamaan luonteviksi kokonaisuuksiksi luonnonmuotoja, nykyistä asutusta ja vanhaa kyläjakoa myötäillen. Pääosin olemassa olevan paikannimistön käyttäminen jatkuu, mutta myös uusia nimiä on otettu käyttöön.

ALUEET Väestö		1.1.2009	
<i>Områden District</i>			
Alue	Maapinta-ala km ²	Asukkaat	
801 Östersundom	25,4	2 063	

ÄIDINKIELI JA KANSALAIUUUS				1.1.2009	
<i>Modersmål och nationalitet Mother tongue and nationality</i>					
Suomenkieliset	1 546	74,9	%		
Ruotsinkieliset	453	22,0			
Muunkieliset	64	3,1			
Ulkomaalaiset	43	2,1			
Ulkomaalaistaustaiset	91	4,4			
H:ssä syntyneitä	737	35,7			

VÄESTÖNMUUTOKSET			2008	
<i>Befolkningsförändringar Vital statistics</i>				
/1000 as				
Syntyneet lkm	19	9,2		
Kuolleet lkm	3	1,5		
Muutto alueelle lkm	62	30,1		
Muutto alueelta lkm	40	19,4		

Östersundom on Sipoon vanhin kylä, josta on asiakirjassa maininta jo vuodelta 1347. Nyt kylän nimi on sekä suurpiirin, peruspiirin, osa-alueen että kaupunginosan nimenä. Niin suomen- kuin ruotsinkieliset käyttävät nimeä luontevasti, ja myöhäsyntyistä Itäsalmi-suomennosta ei ole omaksuttu viralliseen käyttöön.

Östersundomissa on Uuden Porvoontien varrella pienimuotoinen kaupallinen keskus. Östersundomin kartano ja kappeli ovat koko suurpiirin historiallinen sydän. Kartanon ja kappelin alueet ovat merkittävää kulttuurimiljöötä. Kartano ympäristöineen on helsinkiläisittäin harvinainen. Vanhan Kappelintien varrella on Östersundomin kylämäisin osa.

Ultuna on Porvoonväylän pohjoispuolella oleva Östersundomin peruspiirin alue. Ultunan kaupunginosa on saanut nimensä alueen keskipaikkeilla olevan tilan mukaan. Sille antoi nimen Nils Gustaf Borgström, joka oli opiskellut maatalouskorkeakoulussa Uppsalassa Ultunan kaupunginosassa.

Ultuna jakautuu kahteen osa-alueeseen, jotka ovat Landbo ja Puroniitty. Ultunan asukkaista suurin osa asuu Landbossa. Sen rakentaminen alkoi 1990-lu-

IKÄRAKENNE			1.2009	
<i>Ålderstrukturen Age structure</i>				
				%
0-6 -vuotiaat	219	10,6		
7-15 -vuotiaat	482	23,4		
16-18 -vuotiaat	105	5,1		
19-24 -vuotiaat	51	2,5		
25-39 -vuotiaat	276	13,4		
40-64 -vuotiaat	805	39,0		
Yli 65 -vuotiaat	125	6,1		

PERHEET JA ASUNTOKUNNAT		1.1.2009	
<i>Familjer och bostadshushåll Families and households</i>			
Asuntokuntien lkm	642		
Asuntokuntien keskipakko	3,21		
1-hengen asuntokuntia	70		
Perheiden lkm	572		
Lapsiperheiden lkm	414		
Perheiden keskipakko	3,42		

KOULUT			2009	
<i>Skolor Schools</i>				
			<i>kouluja</i>	
Suomenkielinen ala-aste	1	255		
Suomenkielinen yläaste	0	0		
Ruotsinkielinen ala-aste	1	90		
Ruotsinkielinen yläaste	0	0		

vulla. Rakennuskanta koostuu pääasiassa erillispientaloista. Landbossa asuu paljon suomenkielisiä lapsiperheitä. Landbon päiväkodista vajaan kilometrin päähän rakennetusta Sakarinmäen koulukeskuksesta Östersundomin osa-alueella on tullut myös Landbyn asukkaiden tärkeä toimintapaikka.

Puroniitty on Helsingin itäisin ja pohjoisin osa-alue, jolle metsät ja kalliot ovat ominaisia. Puroniityn rakennuskanta koostuu pientaloista. Suurin osa alueesta on rakentamatonta. Asutus keskittyy Puroniityntien varteen Porvoonväylän pohjoispuolelle.

Salmenkallion nimi on muodostettu alueen vanhasta nimistöstä, jossa on esiintynyt eri muodoissa sana sund, salmi. Salmenkallioon kuuluvat Västerkullan kiila, Kasabergetin kallioinen metsäselänne, Kantarnäsin niemi ja Porvarinlahti ja Bruksvikenin länsiosa. Västerkullan kiilaksi kutsutaan Mustavuoren, Porvarinlahden ja Vikkullantien muodostamaa kolmion muotoista aluetta Kasabergetin länsipuolella. Kaupunginosan asukkaista useimmat asuvat Vikkulantien varrella.

Talosaarta ovat Ribbingön, Husön ja Marbackenin alueet sekä Torpviken. Vanhassa viljelymaisemas-

sa on Husön ratsastuskeskus kartanorakennuksiineen, talleineen ja maneeseineen. Talosaarella alava ja avoin maisema on raivattu viljelykäyttöön vasta 1800-luvulla.

Karhusaaren kaupunginosaan kuuluvat pääsaaren lisäksi myös pienehköt saaret Skutholmen ja Skadaholmen. Karhusaarella perheet ovat enimmäkseen lapsiperheitä, mutta suurempi osa asukkaista kuin Landbossa on ruotsinkielisiä.

Karhusaaren nykyinen rakennuskanta koostuu lähinnä metsämaastossa olevista suurista erillisistä ja yksilöllisesti suunnitelluista omakotitaloista. Saaren kalliokumpareiset maastomuodot ovat vaihtelevia. Kallioalueista laajin ja monipuolisin on kaakkoisosan Kasaberget, joka on Karhusaaren näköalapaikka. Rannat ovat pääosin yksityisten omistamia, ja julkinen uimaranta puuttuu.

Karhusaarella on ollut asutusta jo 1700-luvulla. Varhaisin asuinpaikka on kalastajatorppa Björntorp saaren pohjoisrannalla. Karhusaarella on ollut huvila-asutusta 1930-luvulta lähtien, ja pysyvää asutusta tuli sotavuosien aikana. Vasta 1990-luvun puolivälissä alue tuli laajempaan käyttöön, kun saaren asemakaa-

voitus käynnistyi Östersundomin kartanon omistajien aloitteesta.

Alustavissa Karhusaaren suunnitteluperiaatteissa on ehdotettu, että saari muuttuu pientalokaupunginosaksi. Väkiluku voisi kasvaa nykyisestä vajaasta 400:sta vähintään 2 500:een.

Östersundomin suur- ja peruspiirin syntytausta

Sipoon lounaisosan tulevaisuudesta nousi julkinen keskustelu kesällä 2006. Silloin Helsingin kaupunki teki hakemuksen, jonka mukaan 50 neliökilometrin suuruinen maa-alue Sipoosta tuli liittää Helsinkiin. Samalla Västerkullan kiila, liitosalueen ja Helsingin välinen kahden neliökilometrin suuruinen alue Vantaasta, yhdistettäisiin Helsinkiin. Näin liitosalueelle syntyisi yhteinen maaraja Helsingin kanssa.

Valtioneuvosto asetti selvitysmies Pekka Myllyniemen selvittämään kuntarajan muutosta. Selvitysmies puolsi Helsingin haluamaa pienemmän, vajaan 25 maaneliökilometrin alueen liitosta, josta valtioneuvosto päätti maaliskuussa 2007. Korkein hallinto-oikeus päätti valituksista huolimatta, että valtioneuvoston ratkaisu on lainvoimainen. Kuntajaon muutos astui voimaan 1.1.2009.

Den 1 januari 2009 hade det nya Östersundom stordistrikt 2 063 invånare. Största delen av dem bodde i delområdena Landsbo och Östersundom, följda av Björnsö och Bäckängen. Idag är stordistriktet Östersundom ännu lantligt, med en folktäthet på omkring 80 personer per kvadratkilometer – att jämföra med 2 700 i hela Helsingfors.

Östersundom avviker idag från övriga Helsingfors genom svenska språkets och den finlandssvenska kulturens starka ställning: området har kvar mycket av den svenskspråkiga nyländska kustkulturen. Östersundom är ännu Helsingfors mest svenskspråkiga stordistrikt och med 22 procent svenskspråkiga. Det är nästan fyrdubbelt de svenskspråkigas andel av hela stadens befolkning.

De finskspråkigas andel i Östersundom var 75 procent den 1 januari 2009, mot 84 procent i Helsingfors som helhet. Ett utländskt modersmål hade bara 3,1 procent i Östersundom, vilket är bara ca. en tredjedel av andelen i hela Helsingfors.

Befolkningens medelålder i början av 2009 var 32,8 år i Östersundom, vilket är den lägsta bland alla stordistrikt och distrikt i Helsingfors. Området är omtyckt bland barnfamiljer: medan andelen 0-6-åringar i befolkningen var sju procent i hela Helsingfors var den nästan 11 procent i Östersundom. Andelen 7-15-åringar var 8 procent i Helsingfors, mot 23 procent i Östersundom. I Helsingfors utgjorde 0-18-åringarna ca.18 procent av befolkningen, i Östersundom nästan 40 procent. Östersundom har fyra daghem och två skolor.

I Östersundom var 19-39-åringarnas andel bara 16 procent, mot 34 i hela Helsingfors. De unga vuxna, dvs. 19-24-åringarna utgjorde bara 2,5 procent i Östersundom, mot 9 procent i hela Helsingfors. 40-64-åringarna hade en större andel i Östersundom än Helsingfors som helhet, men över 65-åringarna hade en klart mindre andel än i hela Helsingfors.

Östersundom är ett familjedominerat område. I början av 2009 var genomsnittliga hushållstorleken över tre personer, mot under två i Helsingfors som helhet. Ensamhushållen utgjorde 11 procent av hushållen i Östersundom och nästan 50 procent i Helsingfors. Genomsnittliga familjestorleken i Östersundom var 3,4 personer, att jämföra med 2,7 i hela staden. Barnfamiljerna hade i snitt 2,1 barn, mot 1,7 i Helsingfors som helhet.

Särdrag hos delområdena i Östersundom

Strävan har varit att avgränsa delområdena i Östersundom till naturliga helheter enligt naturens former, den befintliga bebyggelsen och den gamla byindel-

ningen. I huvudsak används de gamla ortsnamnen, men en del nya namn har också tagits i bruk.

Östersundom är den äldsta av Sibbos byar, äldsta kända omnämmandet finns i en handling från 1347. Nu står namnet för ett stordistrikt, ett distrikt, ett delområde och en stadsdel. Både finsk- och svenskspråkiga använder namnet, och den finskspråkiga senkomna översättningen Itäsalmi har inte tagits i officiellt bruk.

I Östersundom finns vid Nya Borgåvägen ett köpcentrum av litet format. Östersundom gård och kapell är det historiska hjärtat i hela stordistriktet. Gårdens och kapellets marker utgör en betydande kulturmiljö. Herrgården jämte omgivning är en raritet i Helsingfors. Längs den gamla Kapellvägen ligger den mest byartade delen av Östersundom.

Ultuna är den del av Östersunds distrikt som ligger norr om Borgåled, dvs. Borgå motorväg. Stadsdelen har fått sitt namn efter den gård som ligger mitt i den. Gården för sin del fick i tiden sitt namn efter lantbrukshögskolan i stadsdelen Ultuna i Uppsala, där Nils Gustaf Borgström hade gått.

Ultuna är uppdelat i två delområden, nämligen Landbo och Bäckängen. Största delen av invånarna bor i Landbo, som började byggas på 1990-talet. Byggnadsbeståndet består i huvudsak av skilda småhus. I Landsbo bor det många finskspråkiga barnfamiljer. En viktig knutpunkt för invånarna i Landbo har Zachrisbackens skolcentrum blivit, byggd i delområdet Östersundom på en knapp kilometers avstånd från daghemmet i Landbo.

Bäckängen, kännetecknat av skogar och klippor, är Helsingfors östligaste och nordligaste delområde. Byggnadsbeståndet består av småhus. Största delen av området är obebyggt. Bebyggelsen ligger mest vid Bäckängsvägen norr om Borgåleden.

Namnet Sundberg utgår från de gamla ortnamnshärledningarna på sund. Sundberg omfattar Västerkulla-kilen, den klippiga skogshöjden Kasaberget, udden Kantarnäs, Borgarviken och västra delen av Bruksviken. Västerkulla-kilen avser den trekant väster om Kasaberget som bildas av Svarta backen, Borgarviken och Vikkullavägen. Största delen av stadsdelens invånare bor längs Vikkullavägen.

Husö består av områdena Ribbingö, Husö och Marbacken samt Torpviken. I det gamla odlingslandskapet finns Husö ridcentrum i herrgården med stall och manege. I Husö har det låglänta och öppna landskapet röjts för odling först på 1800-talet.

Till stadsdelen Björnsö hör även öarna Skutholmen och Skadaholmen. På Björnsö har de flesta familjer barn, och en större del av invånarna är svensk-språkiga än i Landbo.

Det nuvarande byggnadsbeståndet på Björnsö består främst av stora och individuellt präglade villor i skogslandskap. Den klippiga terrängen är omväxlande. Det största och mångsidigaste klippområdet är Kasaberget i sydost, som är Björnsös utsiktsplats. Stränderna är i huvudsak i privat ägo, och offentlig simstrand saknas.

Det har funnits bebyggelse på Björnsö sedan 1700-talet. Äldsta kända boplatsen är fiskartorpet Björntorp vid norra stranden. Villabebyggelse började uppstå på 1930-talet, och fast bosättning under krigsåren. Först under senare hälften av 1990-talet togs området i mera omfattande bruk, då en detaljplanering för ön inleddes på initiativ av ägarna till Östersundom gård.

De preliminära planeringsprinciperna för Björnsö nämner förslaget att ön görs till en småhusstadsdel.

Folkmängden kunde öka från nuvarande ca. 400 till minst 2 500.

Bakgrunden till att Östersunds stordistrikt blev till

Sommaren 2006 uppstod en offentlig debatt om Sibbos sydvästra hörns framtid, då Helsingfors stad gjorde en ansökan om att ett 50 kvadratkilometer stort område i Sibbo skulle anslutas till Helsingfors. I samma inkorporering skulle Västerkulla-kilen ingå, dvs. ett två kvadratkilometer stort område i Vanda mellan Helsingfors och sydvästra Sibbo. På så sätt skulle området i Sibbo få en gemensam landgräns med Helsingfors.

Statsrådet utsåg utredningsman Pekka Myllyniemi att klarlägga ändrandet av kommungränserna. Utredningsmannen förordade anslutning av ett mindre, 25 kvadratkilometers, område, och Statsrådet fattade i mars 2007 beslut att så skulle ske. Besvär inlädes, men Högsta förvaltningsdomstolen beslöt trots det att Statsrådets beslut ägde laga kraft. Förändringen i kommunindelningen trädde i kraft den 1 januari 2009.

On 1 January 2009, the new Östersundom Major District had 2,063 inhabitants. The majority of them lived in the sub-districts Landsbo and Östersundom, followed by Karhusaari and Puroniitty. With a population density of around 80 people per square kilometre, the major district is still predominantly rural – Helsinki as a whole has 2,700 people per sq.km.

Today, Östersundom differs from the rest of Helsinki by its strongish element of Swedish-language and Finland-Swedish culture: the area retains much of the old coastal identity in the Uusimaa province. Östersundom is still the major district in Helsinki where the proportion of Swedish-speaking residents is greatest: 22 per cent, which is nearly four times as many as in the city overall.

On 1 January 2009, Finnish speakers (as their mother tongue) accounted for 75 per cent of the major district's population, versus 84 per cent in Helsinki overall. Only 3.1 per cent had a foreign mother tongue, which is just about one-third the proportion in the whole city.

On 1 January 2009, the average age of the population was 32.8 years in Östersundom, which is the lowest among all major districts and districts in Helsinki. The area is popular with families with children: whilst the proportion of 0–6 year olds was 7 per cent in Helsinki overall it was almost 11 per cent in Östersundom. Similarly, 7–15 year olds accounted for 8 per cent of the population in Helsinki, versus as much as 23 per cent in Östersundom. 0–18 year olds accounted for nearly 18 per cent of the population in Helsinki overall, but almost 40 per cent in Östersundom. The major district today has four kindergartens and two schools.

In Östersundom, 19–39 year olds made up only 16 per cent of the population, versus 34 per cent in Helsinki as a whole. And whereas young adults, i.e. the 19–24 year olds, accounted for only 2.5 of the population in Östersundom, they made up 9 per cent in Helsinki as a whole. 40–64 year olds made up a greater proportion in Östersundom than in the whole city, but over 65 year olds were clearly less frequent in Östersundom than in the whole city.

Thus, Östersundom is a family-dominated area. In early 2009, the average household size was over three persons, versus under two in Helsinki overall. Single households made up 11 per cent of households in Östersundom, but almost 50 per cent in the city as a whole. The average family size was 3.4 persons in Östersundom and 2.7 in Helsinki overall. The average number of children in families with children was 2.1 in Östersundom and 1.7 in Helsinki overall.

Special features of Östersundom's sub-districts

The ambition in the division of the major district into sub-district has been to respect its topography, wildlife, existing buildings and its old village division. Predominantly the old place names have been preserved, but some new ones have been introduced, too.

Östersundom is the oldest village in Sipoo, mentioned in a preserved document as early as in 1347. Today, the name stands for a major district and within it, a district, a sub-district and a locality. The old Swedish name Östersundom is commonly used by both Finnish and Swedish speaking Finns, and the relatively recent Finnish translation Itäsalmi has not gained an official status.

In Östersundom there is a small shopping centre by the Uusi Porvoontie highway. The Östersundom manor and chapel is the historical heart of the whole major district. The grounds of the manor and the chapel form an important cultural milieu. The manor and its surroundings are a rarity in Helsinki. The old Kappelintie road forms the most village-like part of Östersundom.

Ultuna is the part of the Östersundom district that lies north of the Porvoo motorway. This locality has been named after the farm in its midst. The farm in its turn was named after the agricultural college that its owner Nils Gustaf Borgström had gone to, namely the one in the Ultuna district of the old city of Uppsala in Sweden.

Ultuna is divided into two sub-districts, namely Landbo and Puroniitty. The majority of residents live in Landbo, an area of mainly detached houses which started being built in the 1990s. Landsbo has many Finnish-speaking residents – families with children. An important place for Landbo's inhabitants is the Sakarinmäki school centre, built in the sub-district Östersundom less than a kilometre away from the day-care centre in Landbo.

Characterised by woods and rocks, Puroniitty is Helsinki's easternmost and northernmost sub-district. Buildings are detached houses. For the most part, the area is uninhabited today, and buildings mostly lie along the Puroniityntie road north of the Porvoo motorway.

Salmenkallio includes the Västerkulla wedge, the rocky forest ridge Kasaberget, the Kantarnäs headland, Porvarinlahti cove and the western part of Bruksviken cove. The Västerkulla wedge refers to the triangle west of Kasaberget that is formed by Mustavuori, Porvarinlahti cove and Vikkullantie

road. The majority of the district's inhabitants live by that road.

Talosaari consists of the areas Ribbingö, Talosaari, Marbacken and Torpviken. The stable and manege of the old Talosaari manor today house a horse riding centre in an old agricultural setting. The flattish and open landscape was cleared for farming only in the 19th century.

The Karhusaari (bear island) district includes the islands of Skutholmen and Skadaholmen. In Karhusaari, most families have children, and a greater proportion are Swedish-speaking than in Landbo.

Buildings today on Karhusaari are mainly large and individually designed villas in a forest setting. The bedrock can be seen in many places in the varied terrain. The largest and most varied rocky area is the Kasaberget knoll to the southeast – serving as the belvedere of Karhusaari. Shores are mostly private, and no public beach is found.

Karhusaari has been settled since the 18th century. The oldest habitation known is the Björntorp fisherman's croft at the northern shore. Villas started appearing in the 1930s, and year-round residences during the war years. Only in the late 1990s, more extensive settlement was seen in the area, when city

planning of the island was started on the initiative of the owners of Östersundom Manor.

The preliminary planning principles for Karhusaari include the proposal that the island become a detached-house district. The population could grow from around 400 today to at least 2,500.

Background to the birth of Östersundom Major District

Summer 2006 saw a public debate on the future of Sipoo's – Helsinki's eastern neighbour's – south-west corner, after the City of Helsinki had made an application for a 50 square kilometre area in south-west Sipoo to be annexed to Helsinki. The incorporation would also include the Västerkulla wedge, i.e. a two square kilometre land area in Vantaa, between Helsinki and Sipoo. The wedge would physically link the annexed area to Helsinki.

The Finnish Government appointed Mr. Pekka Myllyniemi to investigate this change of municipal borders. The investigator recommended the annexation of an area of 25 sq. km, and in March 2007, the Government decided that this should happen. Complaints were filed, but the Supreme Administrative Court decided that the Government's decision was legally binding. The annexation came into effect as of 1 January 2009.

Käsitemääritelmät ja lähteitä

ALUEJAKO

Helsingin piirijakojärjestelmä. Hyväksytty kaupungin hallituksessa 8.12.2008.

ALUESUHDELUKUJA 1.1.2009

Asukkaita/km² 1.1.2009 Työpaikkoja/ km² 31.12.2005 Kerrosala/ha 1.1.2008

ASUMISOLOT 31.12.2008

Asuntojen keskikoko on asuinhuoneistojen kokonaisalan ja asuntojen yhteismäärän välinen suhdeluku.

Asumisväljyys on asunnon pinta-alan ja siinä asuvien henkilöiden välinen suhde.

Asumistiheys on asunnon huoneiden ja siinä asuvien henkilöiden lukumäärän välinen suhde, keittiötä ei ole laskettu huoneeksi.

Lähde: Tilastokeskus.

ASUNNOT 31.12.2008

Huoneistotyyppit, keittiö laskettu huoneeksi. Asuntokannan ikä on määritetty rakennuksen käyttöönottovuoden mukaan.

Lähde: Tilastokeskus.

ASUNTOKUNNAT 1.1.2009

Asuntokunnan muodostavat kaikki samassa asuinhuoneistossa vakinaisesti asuvat henkilöt.

Lähde: Tilastokeskus.

ASUNTOTUOTANTO 1971–2008

Lähde: Helsingin kaupungin tietokeskus.

IKÄRAKENNE 1.1.2009

Lapset päivähoidon ja peruskoulun ikäryhmityksellä, työikäinen väestö sekä vanhukset kumpikin omana ryhmänään.

Lähde: Tilastokeskus.

KOULUT 2009

Koulut peruspiireittäin, erikseen mainittu alueella olevat erikoiskoulut (juutalainen, venäläinen, ranskalainen, englantilainen,

kansainvälinen koulu). Erityiskoulut ja niiden oppilaat eivät ole mukana.

Lähde: Helsingin kaupungin opetusvirasto.

KOULUTUSASTE 31.12.2007

Lähde: Tilastokeskus

KUNNALLISVAALIT 2008

Kunnallisvaaleissa vaalipäivänä annettujen äänien osuudet puolueittain.

Lähde: Helsingin kaupungin tietokeskus.

LASTEN PÄIVÄHOITO 2008

Kaupungin omistamat päiväkodit, yksityiset ostopalvelupäiväkodit ja kunnallinen perhepäivähoito. Kotihoidontukea saavien lasten lukumäärä.

Lähde: Helsingin kaupungin sosiaalivirasto.

LIIKENNE 2002–2006

Lähde: Helsingin kaupungin kaupunkisuunnitteluvirasto, liikennesuunnitteluosasto.

PALVELUPISTEET 2009

Kirjasto, terveysasema, leikkipuisto, uimahalli, posti, kirkko, KELA ja Alko. Muut palvelut kuten päivittäistavarakaupat, muut vähittäiskaupat, ravintolat ja kahvilat sekä tavaratalot ovat toimipisterekisteristä. Ryhmä ”Kahvilat ja ravintolat” sisältää myös henkilöstö- ja laitosruokat.

Lähde: Toimipisterekisteri ja hallintokunnat.

PERHEET 1.1.2009

Perheen muodostavat:

- avio- tai avoliitossa olevat vanhemmat ja heidän naimaton tai naimattomat lapsensa tai jompi kumpi vanhemmista naimattomine lapsineen

-avio- tai avopari, jonka luona ei asu vakituisesti lapsia.

Perhe koostuu vain yhdessä asuvista henkilöistä. Yksinasuvat eivät kuulu perheväestöön.

Lähde: Tilastokeskus.

RAKENNUSKANTA 2009

Rakennukset käyttötarkoituksen mukaan:
Asuinrakennukset: Pientalot, kerrostalot
Liikerakennukset, toimistorakennukset
Julkiset rakennukset: hoitoalan rakennukset, ko-
koontumISRakennukset, opetusrakennukset
Teollisuus- ym. rakennukset: liikenteen rakennuk-
set, teollisuusrakennukset, varastorakennukset
Lähde: Tilastokeskus

SOSIAALIPALVELUT 2008

Lähde: Helsingin kaupungin sosiaalivirasto.

TERVEYSPALVELUT 2008

Avohoitokäynnit: Perusterveydenhuolto (lääkärin-
vastaanotto, terveyskeskuspäivystys, kotisairaanhoi-
to, hammashuolto ja muu perusterveydenhuolto) ja
erikoissairaanhoido (somaattinen ja psykiatrinen eri-
koissairaanhoido).

Lähde: Helsingin kaupungin terveyskeskus.

TOIMITILARAKENNUKSET 1.1.2007

Toimitilarakennuksilla tarkoitetaan muita kuin asuin-
rakennuksia. Toimistot sisältyvät liikerakennuksiin.

Lähde: Helsingin kaupungin tietokeskus.

TULOTASO 2007

Tuloilla tarkoitetaan valtionveronalaisia tuloja.

Tulot on laskettu yli 15-vuotiaita kohti.

Tulot/asuntokunta on laskettu asuntokuntien brutto-
tuloista.

Lähde: Tilastokeskus.

TYÖPAIKAT 31.12.2005

Työpaikat on ryhmitelty toimialarakenteen mukaan
viiteen luokkaan.

Tuotanto sisältää toimialat C-F (kaivostoiminta, teol-
lisuus, energia- ja vesihuolto sekä rakentaminen).

Kauppa sisältää toimialat G-H (kauppa sekä majoit-
tus- ja ravitsemistoiminta).

Liikenne sisältää toimialat I (kuljetus ja tietoliikenne)

Yrityspalvelut sisältää toimialat J-K (rahoitus- ja va-
kuutustoiminta, kiinteistö-, puhtaus-, ja vuokraus-
palvelut sekä tekniset palvelut ja palvelut
liike-elämälle).

Yhteiskunnalliset palvelut sisältää toimialat L-Q (jul-
kinen hallinto ja maanpuolustus, koulutus ja tutki-
mus, terveys-, ja sosiaalipalvelut, virkistys- ja
kulttuuripalvelut, järjestö- ja uskonnollinen toiminta,
muut palvelut).

Työpaikat yhteensä sisältää edelliset työpaikkaluokat
lisättyinä maa- ja metsätaloustoimialoilla + X (tunte-
maton)

Lähde: Tilastokeskus.

TYÖVOIMA 2008

Työvoimaan luetaan kaikki 15-74-vuotiaat henkilöt,
jotka laskentaviikolla olivat työllisiä tai työttömiä.

Työlliseen työvoimaan luetaan kaikki 15-74-vuotiaat
henkilöt, jotka laskentaviikolla olivat työllisiä.

Työttömiin (työtön työvoima) luetaan vuoden 2006
joulukuussa työttömänä olleet 15-74-vuotiaat henki-
löt.

Nuorisotyöttömyys: 15-24-vuotiaat.

Pitkäaikaistyöttömyys: yli vuoden työttömänä yh-
teisjaksoisesti. Pitkäaikaistyöttömien osuus kaikista
työttömistä.

Työllisyysaste: Työllisten osuus 15-64-vuotiaasta
väestöstä.

Lähde: Tilastokeskus, työeläke- ja veroviranomais-
ten tiedot sekä työministeriön työnhakijarekisteri.

ULKOILU 2007

Metsäpinta-ala: viheralurekisterin hoitoluokat
C1-C3. Puistopinta-ala: hoitoluokat A, B ja luokitta-
mattomat.

Lähde: Helsingin kaupungin rakennusvirasto.

Uimahallit: julkisessa käytössä olevat. Sisäliikuntati-
lat:julkisessa käytössä olevat kunto- ja liikuntasalit,
liikunta-, palloilu- ja jäähallit sekä muut sisäliikunta-
tilat. Urheilukentät: julkisessa käytössä olevat urhei-
lukentät. Uimarannat: julkisessa käytössä olevat
uimarannat.

Lähde: Helsingin kaupungin liikuntavirasto.

VÄESTÖ 1.1.1986–2019

1986–2009 Helsingin väestötilasto
2010–2019 Helsingin väestöennuste

Lähde: Helsingin kaupungin tietokeskus.

VÄESTÖNMUUTOKSET 2008

Lähde: Tilastokeskus.

ÄIDINKIELI JA KANSALAISUUS 1.1.2009

Vieraskieliset = muut kuin suomen-, ruotsin- ja saa-
menkieliset

Ulkomaalaiset = ulkomaan kansalaiset

Lähde: Tilastokeskus.

Begreppsdefinitioner och källor

ARBETSKRAFT 2008

Till arbetskraften räknas alla 15-74-åringar som under beräkningsveckan var sysselsatta eller arbetslösa.

Till den sysselsatta arbetskraften räknas alla 15-74-åringar som varit sysselsatta under beräkningsveckan.

Som arbetslösa (arbetslös arbetskraft) räknas de 15-74-åringar som varit arbetslösa under december 2006.

Källa: Statistikcentralen, uppgifter från arbetspensions- och skattemyndigheter och arbetsministeriets register över arbetssökande.

BARNDAGVÅRD 2008

Daghem ägda av staden och kommunal familjedagvård. Antalet barn som fått stöd för vård i hemmet.

Källa: Helsingfors stads socialverk.

BEFOLKNINGSFÖRÄNDRINGAR 2008

Källa: Statistikcentralen.

BOENDEFÖRHÅLLANDEN 31.12.2008

Bostädernas medelstorlek är kvoten mellan bostädernas sammanlagda yta och deras sammanlagda antal.

Boendetrymmet är kvoten mellan bostadens yta och dess antal invånare.

Boendetätheten är kvoten mellan bostadens antal rum utan kök och dess antal invånare.

Källa: Statistikcentralen.

BOSTADSHUSHÅLL 1.1.2009

Ett bostadshushåll består av alla de personer som varaktigt bor i en och samma bostad.

Källa: Statistikcentralen.

BOSTADSPRODUKTION 1971–2008

Källa: Byggnadsstatistik för Helsingfors.

BOSTÄDER 31.12.2008

Källa: Statistikcentralen.

BYGGNADSBESTÅNDET

Byggnader efter användingssyfte:

Bostadsbyggnader: småhus, våningsbostadshus

Affärsbyggnader, Kontorsbyggnader

Offentliga byggnader: vårdbyggnader, samlingslokalbyggnader, undervisningsbyggnader

Industri- sm. byggnader: industribyggnader, trafikens byggnader, stockbyggnader, övriga byggnader och okänd användingssyfte.

Källa: Statistikcentralen

FAMILJER 1.1.2009

En familj består av

- föräldrar som bor i lagligt eller öppet äktenskap och deras ogifta barn, eller någondera föräldern jämte ogifta barn

- gift eller samboende par utan hemmaboende barn.

En familj kan bara bestå av personer som bor tillsammans. Ensamboende hör inte till familjebefolkningen.

Källa: Statistikcentralen.

FOLKMÄNGD 1986–2019

1986–2009 Befolkningsstatistiken för Helsingfors 2010–2019 Befolkningsprognosen för Helsingfors

Källa: Helsingfors stads faktacentral.

FRILUFTSLIV 2007

Källa: Helsingfors stads idrottsverk och byggnadskontor.

HÄLSOSERVICE 2008

Källa: Helsingfors stads hälsovårdscentral.

INKOMSTNIVÅ 2007

Inkomsterna per invånare har beräknats med hjälp av befolkningens statsskattepliktiga inkomst.

Källa: Statistikcentralen.

JOBB 31.12.2005

Jobben har grupperats i fem klasser enligt näringsgren.

Produktion inbegriper näringsgrenarna C-F (gruvdrift, industri, energi- och vattenförsörjning och byggnade).

Handel inbegriper näringsgrenarna G-H (handel samt hotell- och restaurangverksamhet).

Trafik innefattar näringsgrenarna I (transport och informationsöverföring).

Uppdragsverksamhet innefattar grenarna J-K (finansiering, försäkring, fastigheter, renhållning och ut-hyrning samt teknisk service och service åt affärlivet).

Samhällelig service inbegriper näringsgrenarna L-Q (offentlig förvaltning och landsförsvar, utbildning och forskning, hälso- och socialtjänster, rekreation och kultur, organisationer och religiös verksamhet, övrig service).

Arbetsplatserna sammanlagt inbegriper ovannämnda näringsgrenar jämte jord- och skogsbruket.

Källa: Statistikcentralen.

LOKALA TÄTHETER 1.1.2009

Invånare per km² 1.1.2009 Arbetsplatser per km²
31.12.2005 Våningsyta per ha 1.1.2008

LOKALBYGGNADER 1.1.2007

Med lokalbyggnader menas byggnader inte avsedda för boende. Kontoren hör till affärsbyggnaderna.

Källa: Helsingfors byggnadsdatasystem.

MODERSMÅL OCH NATIONALITET 1.1.2009

Med utländskt språk = övriga än finsk-, svensk- eller samespråkiga

Utlänningar = utländska medborgare

Källa: Statistikcentralen.

OMRÅDEINDELNING

Distrikt: Helsingfors distriktsindelning Stadsstyrelsen 8.12.2008.

KOMMUNALVAL 2008

Källa: Helsingfors stads faktacentral.

SERVICESTÄLLEN 2009

Data baserar sig på följande: bibliotek, lekparker, FPA, post, apotek kyrkan och vin- och spiritmonopolet Alko. Övriga servicedata bl.a. dagligvaruhandeln, övrig minuthandel, restauranger, kaféer och varuhus är från Statistikscentralen.

Källa: Helsingfors stads förvaltningar och Statistikscentralen.

SKOLOR 2009

Av distriktens skolor nämns skilt eventuella specialskolor (Judiska, Ryska, Franska, Engelska, Internationella skolan). Skolorna för utvecklingsstörda och särskolebarn är inte med.

Källa: Helsingfors stads utbildningsverk.

SOCIALSERVICE 2008

Källa: Helsingfors stads socialverk.

TRAFIK 2002–2006

Källa: Helsingfors stads stadsplaneringskontor, trafikplaneringsavdelning.

UTBILDNINGSNIVÅ 31.12.2007

Källa: Statistikcentralens examensregister.

ÅLDERSSTRUKTUR 1.1.2009

Barnen enligt dagvårds- och grundskolålder, befolkningen i arbetsålder och åldringarna skilt för sig.

Källa: Statistikcentralen.

Definitions and sources

AGE STRUCTURE 1.1.2009

Children divided into day-care centre and school aged, people of working age and old people are in separate groups.

Source: Statistics Finland.

AREA DIVISION

Districts: Helsinki's district division approved by the City Board on January 8, 2008.

AREA RATIOS

Inhabitants per km² 1.1.2009 Jobs per km²
31.12.2005 Floor space per ha. 1.1.2008

BUSINESS PREMISES 1.1.2007

Business premises are other than residential buildings. Offices are included in trade buildings.

Source: City of Helsinki Urban Facts

BUILDING STOCK

Buildings according to use:

Residential buildings: dwellings in detached and terraced houses, blocks of flats

Business buildings, office buildings

Public buildings: health care buildings, assembly buildings, education buildings

Industrial- am. buildings: transport buildings, industrial buildings, storage buildings. other buildings and unknown use.

Source: Statistics Finland.

CHILD DAY CARE 2008

Day care centres owned by the city and municipal family day care. The number of children having received a home care subsidy.

Source: Helsinki City Social Services Department.

DEGREE OF EDUCATION 31.12.2007

Source: Statistics Finland's register of completed education and degrees.

DWELLING HOUSEHOLDS 1.1.2009

A dwelling household consists of all those people living permanently in the same dwelling.

Source: Statistics Finland.

DWELLING PRODUCTION 1971–2008

Source: City of Helsinki Urban Facts

DWELLINGS 31.12.2008

Source: Statistics Finland.

FAMILIES 1.1.2009

A family consists of

- a married or unmarried couple and their unmarried children, or either parent with her/his unmarried children

- a married or unmarried couple without children at home.

A family can consist only of people living together. Singles are not included in the family population.

Source: Statistics Finland.

HEALTH SERVICES 2008

Source: Helsinki City Health Department.

HOUSING CONDITIONS 31.12.2008

The mean size of dwellings is the ratio between the total residential floor space and the total number of dwellings. Housing space is the floor space per person. Housing density is the number of rooms per person without kitchen.

Source: Statistics Finland.

INCOME LEVEL 2007

The income per inhabitant has been calculated from the state taxable income of the whole population.

Source: Statistics Finland.

JOBS 31.12.2005

Jobs have been divided into five categories. Production joins the IC categories C-F (mining, manufacturing, energy and water supply and construction). Trade covers industries G-H (trade, hotels and restaurants). Transport covers industries I (transport and information transfer). Business services cover industries J-K (financing, insurance, real estate, cleaning and rental services plus technical services and business services). Social services cover industries L-Q (public administration and defence, education and research, health and social welfare services, recreation and culture, organisational and religious activities, and other services). Jobs total contains

the above mentioned categories plus forestry and agriculture.

Source: Statistics Finland.

LABOUR 2008

Included in the labour force are all 15-74 year olds having been employed or unemployed on the census week.

Included in the employed labour force are all 15-74 year olds having been employed on the census week.

Included in the unemployed labour force are all 15-74 year olds having been unemployed in December 2006.

Source: Statistics Finland, Data from work pension and tax authorities and Ministry of Labour's list of work applicants.

LANGUAGE AND NATIONALITY 1.1.2009

Foreign languages = other than Finnish, Swedish or Lappish

Foreigners = foreign nationals

Source: Statistics Finland.

LEVEL OF EDUCATION 31.12.2007

Source: Statistics Finland.

MUNICIPAL ELECTION 2008

Source: City of Helsinki Urban Facts.

OUTDOOR PURSUITS 2007

Source: Helsinki City Sports Department and Public Works Department.

POPULATION 1.1.1986-2019

1986-2009 Population statistics of Helsinki
2010-2019 Population forecast for Helsinki

Source: City of Helsinki Urban Facts.

POPULATION CHANGES 2008

Source: Statistics Finland.

SCHOOLS 2009

For each district, special schools are mentioned separately (Jewish, Russian, French, English, International)

Source: Helsinki City Education Department.

SERVICE PLACES 2009

Source: The offices and departments of Helsinki City and Statistics Finland.

SOCIAL SERVICES 2008

Source: Helsinki City Social Services Department.

TRAFFIC 2002-2006

Source: Helsinki City Planning Department, Traffic Planning Division.

ASIASANAT

1-hengen asuntokuntia
15 vuotta täyttäneiden lkm.
alempi keskiaste
alko, Oy Alko Ab
aluejako
aluesuhdelukuja
apteekki
aravavuokra-asuntoja

asukastiheys h/km²
asukkaat
asukkaita/km²
asumisolut
asumistiheys huonetta/henk.
asumisväljyys
asunnon keskikoko
asunnot
asuntoja yhteensä
asuntojen keskikoko
asuntokannan ikä
asuntokunnat
asuntokuntien keskikoko
asuntokuntien lkm.
asuntotuotanto
avohoitokäynnit/asukas

avohoitokäynnit yhteensä
enintään perusaste
erikoiskoulut
erikoissairaanhoido
Helsingissä syntyneitä
huoneistotyypit
ikä rakenne
jalankulkuonnettomuuksia
keskimäärin vuodessa
julkiset rakennukset
KELA:n toimisto

kerrosala/ha
keskiaste
kirjasto
kirkko
kokopäivähoidossa
korkea-aste
korkeakoulututkinto
kotihoidontuen piirissä lapsia
koulut
koulutusaste
kunnalliset terveystalvet

INDEX

1-personshushåll
antal 15 år fyllda
lägre mellannivå
finländskt spritmonopol
områdesindelning
lokala tåheter
apotek
aravahyresbostad

folktäthet, pers./km²
invånare
invånare/km²
boendeförhållanden
boendetäthet rum/person
boendetrymme
bostadens medelstorlek
bostäder
bostäder sammanlagt
bostädernas medelstorlek
bostadsbeståndets ålder
bostadshushållen
bostadshushållens medelstorlek
bostadshushållens antal
bostadsproduktion
öppensjukvårdsbesök per invånare

öppensjukvårdsbesöksam manlagt
folkskola eller grundskola
specialskolor
specialsjukvård
personer födda i Helsingfors
lägenhetstyper
åldersstruktur
fotgängarolyckor,
årsmedeltal
offentliga byggnader
FPA:s kontor

våningsyta/ha
mellannivå
bibliotek
kyrka
i heldagsvård
högskolenivå
högskoleutbildade
barn som får hemvårdsstöd
skolor
utbildningsnivå
kommunal hälsoservice

KEY WORD INDEX

one person households
number of 15 year olds
lower medium level
finnish liquor monopoly
area division
area ratios
pharmacy
state financed council rental
dwellings
population density, persons/sq.km
inhabitants
inhabitants per sq.km
housing conditions
housing density, rooms per person
housing space
mean size of dwelling
dwellings
dwellings, total
mean size of dwellings
age of dwelling stock
dwelling households
mean size of dwelling households
number of dwelling households
housing production
open health care visits per
inhabitant
open health care visits, total
only basic education
special schools
special health care
people born in Helsinki
types of dwellings
age structure
pedestrian accidents,
annual mean
public buildings
office of KELA (Social
Insurance Institution of Finland)
floor space per ha
upper secondary education
library
church
in full-day care
university level
persons with universitylevel education
children receiving home care subsidy
schools
level of education
municipal health services

kunnallisvaalit	kommunalval	municipal elections
kuolleet	döda	number of deceased
lapsiperheiden lukumäärä	barnfamiljernas antal	number of families with children
lasten päivähoido	barndagvård	child day care
lastensuojelun asiakkaat	barnskyddets klienter	child welfare clients
leikkiapuisto	lekpark	supervised park for children
liikenne	trafik	traffic
liikerakennukset	affärsbyggnader	business buildings
lukio	gymnasium	upper secondary school
lukiota käyvät ja osuus 16-18-vuotiaista	gymnasister och deras andel av 16-18-åringarna	number of upper secondary school students, and their proportion of 16-18 year olds
maapinta-ala	markareal	land area
metsä	skog	forest
muu sisäliikuntatila	övrigt inneutrymme för motion	other indoor sports facility
muunkieliset	med annat modersmål	persons with other mother tongue
muut rakennukset	övriga byggnader	other buildings
muut vähittäiskaupat	övriga detaljhandlar	other retail shops
muutto alueelle	inflyttning i området	immigration to the area
muutto alueelta	utflyttning från området	emigration from the area
osa-alue	delområde	sub-district
osapäivähoidossa	i halvdagsvård	in part-time day care
palvelupisteet	serviceställen	service places
perheet	familjer	families
perheiden keskipää	familjernas medelstorlek	mean size of families
perheiden lkm.	familjernas antal	number of families
perheneuvolojen asiakkaat	familjerådgivningarnas klienter	customers of family counselling centres
perhepäivähoido	familjedagvård	family day care
perusaste	grundnivå	basic level
peruspiiri	distrikt	district
perusterveydenhuolto	bashälsövård	primary health care
pientaloasuntoja	småhusbostäder	dwellings in detached and terraced houses
pitkäaikaistyöttömyys	långtidsarbetslöshet	long-term unemployment
posti	post	post office
puisto	park	park
päivittäistavarakaupat	dagligvarubutiker	groceries
päiväkodit	daghem	child day care centres
päiväkotihoido	barndagvård	child day care
rakennuskanta	byggnadsbeståndet	buildings stock
ravintolat ja kahvilat	restauranger och kaféer	restaurants and cafés
ruotsinkielinen ala-aste	svenskspråkigt lågstadium	Swedish-speaking lower-level comprehensive school
ruotsinkielinen yläaste	svenskspråkigt högstadium	Swedish-speaking higher-level comprehensive school
sosiaalipalvelut	socialservice	social services
suomenkielinen ala-aste	finskspråkigt lågstadium	Finnish-speaking lower-level comprehensive school

suomenkielinen yläaste	finskspråkigt högstadium	Finnish-speaking higher-level comprehensive school
suomenkieliset syntyneet	finskspråkiga födda	Finnish-speaking people births
teollisuusrakennukset	industribyggnader	industrial buildings
terveysasema	hälsostation	health centre
toimeentulotuensaaja	utkomststödstagare	living allowance receiver
toimitilarakennukset	verksamhetslokaler, lokalbyggnader	business premises
toimitilarakennukset yhteensä	lokalbyggnader sammanlagt	business premises, total
tulot/asukas	inkomster per invånare	income per inhabitant
tulot/asuntokunta	inkomster per bostadshushåll	income per dwelling household
tulot/yli 15-vuotiaat	inkomster per över 15 år fyllda	income per persons more than 15 years
tulotaso	inkomstnivå	income level
työpaikat	jobb	jobs
työpaikkoja/km ²	jobb per km ²	jobs per sq.km
työttömyysaste	arbetslöshetsgrad	unemployment rate
työvoima	arbetskraft	labour force
uimahalli	simhall	swimming bath
uimaranta	badstrand	public beach
ulkoilu	friluftsliv	outdoor recreation
ulkomaalaiset	utlänningar	foreigners
urheilukenttä	idrottsplan	sports field
vuokra-asuntoja	hyresbostäder	rented dwellings
väestö	befolkning	population
väestön keski-ikä	befolkningens medelålder	average age of population
väestönmuutokset	befolkningsförändringar	population changes
ylempi keskiaste	högre mellannivå	higher medium level
äidinkieli ja kansalaisuus	modersmål och nationalitet	mother tongue and nationality

HELSINKI ALUEITTAIN 2009

Helsinki alueittain 2009 esittelee Helsingin 8 suurpiiriä ja 34 peruspiiriä. Kirja kertoo kunkin alueen taustasta, rakenteesta ja palveluista historia-, tilasto- ja suunnitelmätietojen pohjalta. Alueita verrataan myös muuhun Helsinkiin. Aluekuvauksia täydentää tiivis katsaus koko Helsingin alueelliseen rakenteeseen ja asemaan osana laajempaa seutua.

Helsingfors områdesvis presenterar de 8 stordistrikten och 34 distrikten i Helsingfors deras bakgrund, uppbyggnad och service på grundval av historia, statistik och planläggning. Jämförelser med övriga delar av Helsingfors görs också. Helheten kompletteras av en komprimerad översikt av Helsingfors stadsstruktur som en del av Helsingforsregionen.

Helsinki alueittain means Helsinki by District, and presents the 8 major districts and 34 districts of the city their background, structure and services using historical, statistical and town planning data. Comparisons with the rest of Helsinki are also made. The descriptions of the districts are complemented by a short description of Helsinki's urban structure as a part of the Helsinki Region.

