# MERI-RASTILAN KAUPUNKIUUDISTUS - PUISTOJEN YLEISSUUNNITELMA

LOCI MAISEMA-ARKKITEHDIT OY — 21.11.2018

HELSINGIN KAUPUNKI: KAUPUNKIYMPÄRISTÖN TOIMIALA

2018

Tekijät:

© LOCI maisema-arkkitehdit Oy

Graafinen suunnittelu ja taitto: LOCI maisema-arkkitehdit Oy.

Kartat ja suunnitelmakuvat: LOCI maisema-arkkitehdit Oy, ellei toisin mainita.

Näkymäkuvat: LOCI maisema-arkkitehdit Oy

# SISÄLLYSLUETTELO


1. JOHDANTO 4
VUOROVAIKUTUS 5

2. SUUNNITTELUN LÄHTÖKOHDAT JA TAVOITTEET 6
SUUNNITTELUALUE JA LÄHTÖKOHTA SUUNNITTELULLE 8

3. YLEISSUUNNITELMA 9
KONSEPTI 9
SUUNNITTELUTEEMAT 10
YLEISSUUNNITELMA 11
MAISEMATILAT JA KASVILLISUUS 12
REITISTÖ JA TOIMINNOT 14
TALVIKÄYTTÖ 15
VALAISTUS 16
RAKENTAMISEN VAIHEISTUS 17

4. MERI-RASTILAN TIEN IDEASUUNNITELMA 18
IDEASUUNNITELMA 1:4000 19

5. HARUSPUISTO 25
SUUNNITTELUN LÄHTÖKOHDAT JA TAVOITTEET 25
SUUNNITELMAN SISÄLTÖ JA MAISEMA-ARKKITEHTUURI 28

6. ISON KALLAHDENPUISTO 33
SUUNNITTELUN LÄHTÖKOHDAT JA TAVOITTEET 33
SUUNNITELMAN SISÄLTÖ JA MAISEMA-ARKKITEHTUURI 35

7. POHJAVEDENPUISTO JA ULLAKSENPUISTON LUOTEISOSA 41
SUUNNITTELUN LÄHTÖKOHDAT JA TAVOITTEET 41
SUUNNITELMAN SISÄLTÖ JA MAISEMA-ARKKITEHTUURI 41

LIITE: ASUKASTILAISUUDEN JA KERRO KANTASI -KYSELYN PALAUTTEET 44

# 1. JOHDANTO

Meri-Rastilassa on käynnissä kaupunkiuudistus. Uudistamisen tavoitteena on mahdollistaa täydennysrakentaminen noin 4000:lle uudelle asukkaalle. Lisärakentaminen turvaa nykyisten palveluiden säilymisen alueella ja uusien palveluiden syntymisen. Lisäksi täydennysrakentaminen mahdollistaa alueen puistojen, aukioiden, katujen ja metroaseman kehittämisen.

Suuri osa täydennysrakentamisesta sijoittuu nykyisin rakennetuille tonteille — väljästi rakenettuja tontteja rakennetaan tiiviimmiksi. Osa täydennysrakentamisesta sijoittuu kuitenkin nykyisellään rakentamattomille tonteille. Asemakaavan uudistamisen yhteydessä tehdään kaava-alueen puistoille yleissuunnitelma. Asukasmäärän kasvaessa puistojen käyttäjämäärät ja kulutus kasvavat. Puistot ovat jo nykyisellään peruskorjauksen tarpeessa, joten ajankohta puistojen uudistamiselle on otollinen.

Meri-rastilan puistojen yleissuunnitelma on laadittu Helsingin kaupungin kaupunkiympäristön toimialan tilauksesta vuosina 2017-2018. Vuonna 2017 määriteltiin suuntalinjat ja suunnitelmien konsepti. Vuoden 2018 alkupuolella tarkennettiin suunnitelmia ja kerättiin palautetta alustavista suunnitelmista asukkailta. Yleissuunnitelma valmistui kesällä 2018.

Työn tuloksena syntynyt yleissuunnitelma määrittelee alueen käyttöä tukevat, toiminnalliset ja tilalliset perusratkaisut, monimuotoisen kasvillisuuden periaatteet, liikennejärjestelyt, omaleimaisuutta tukevien rakenteiden ja varusteiden pääperiaatteet, laatutavoitteet ja maiseman käsittelyn ratkaisut. Lisäksi suunnitelmassa määritellään valaistuksen periaatteet, erityisesti alueen käyttö huomioiden. Puistoille on luotu paikan henkeä korostavat identiteetit.

## TYÖRYHMÄ

### SUUNNITTELURYHMÄ

Meri-Rastilan puistojen yleissuunnitelman laatinut LOCI maisema-arkkitehdit Oy työryhmineen seuraavasti:

Maisema-arkkitehtisuunnittelu ja projektin kokonaisvastuu

LOCI maisema-arkkitehdit Oy:

Milla Hakari, projektipäällikkö

Niilo Tenkanen, projektimaisema-arkkitehti

Muu suunnittelutiimi: Pia Kuusiniemi, Jussi Virta, Eetu Mykkänen, Veera Tolvanen, Ahti Launis.

### OHJAUSRYHMÄ

Työtä on Helsingin kaupungilla ohjannut laaja ohjausryhmä, joka on työn kuluessa kokoontunut 6 kertaa. Lisäksi on pidetty pienemmän ryhmän teemapalavereja tarpeen mukaan. Tilaajan yhteyshenkilönä on toiminut suunnittelun alussa arkkitehti Linda Wiksten ja loppuvaiheessa aluesuunnittelija Nina Mouhu.

**Ohjausryhmään ovat kuuluneet:**

| | |
|---|---|
| Linda Wiksten | Kaavoitus, Lähiöprojekti |
| Henna Helander | Lähiöprojekti |
| Mari Soini | Kaupunkitila- ja maisema |
| Nina Mouhu | Kaupunkitila- ja maisema |
| Heikki Takainen | Kaupunkitila- ja maisema |
| Johanna Iivonen | Liikenne |
| Tuomas Vanne | Liikenne |
| Raimo Pakarinen | Ympäristöpalvelut |
| Ritva Tanner | Kaup.kans. aluerak. |
| Risto Hietanoro | Kult. ja vapaa-ajan toimiala |
| Petri Angelvuo | Kult. ja vapaa-ajan toimiala |
| Taru Sorsa | Kult. ja vapaa-ajan toimiala |
| Jyrki Rönkkö | Leikkipuistotoiminta |
| Joni Haikola | Leikkipuistotoiminta |
| Carola Harju | Kasko |
| Tiina Antila-Lehtonen | KYMP, viestintä |

## VUOROVAIKUTUS

Meri-Rastilan kaupunkiuudistuksesta on keskusteltu asukkaiden kanssa useasti suunnittelun aikana. Puistojen suunnittelun lähtötietoaineistossa on ollut myös useita aiemmin tehtyjä asukasvuorovaikutustöitä, jotka toimivat suunnittelun lähtökohtina.

Puistojen suunnittelun luonnosvaiheessa toteutettiin verkkokysely paikallisille asukkaille Kerro kantasi -alustalla sekä järjestettiin asukastilaisuus. Lisäksi suunnitteluprosessin kuluessa osallistettiin alueen nuoria puistossa käveltävän Action Track -mobiilikyselyn avulla, sekä kuultiin lähialueen toimijoita, kuten Vuosaari-seuraa, jonka kanssa tehtiin yhteistyötä etenkin Sjökullan torpan ympäristön suunnittelun osalta.

Asukastilaisuus pidettiin keskiviikkona 21.3.2018 Merilahden peruskoulun Jaluspolku 3:n toimipisteessä. Tilaisuudessa oli paikalla oli noin 30 asukasta.

Kerro kantasi -kysely on ollut netissä käynnissä 14.3.-11.4.2018. Kommentteja tuli yhteensä 196, joista Haruspuistosta 33, Ison Kallahdenpuistosta 26, Pohjavedenpuistosta 39, Meri-Rastilan tien kehittämisestä 31 ja Täydennysrakentamisesta 67. Myös puistojen kommenteista iso osa koski puistosuunnittelun sijaan täydennysrakentamista.

Suurin osa palautteesta asukastilaisuudessa ja Kerro kantasi -kyselyssä keskittyi täydennysrakentamiseen, joka huolestutti osallistujia. Puistojen suunnitelmista yleisesti pidettiin ja kyselyiden perusteella puistojen kehittämisen suunta oli oikea puistoista esitetyissä luonnoksissa. Ajatus siitä, että Haruspuistosta tehdään toiminnoiltaan monipuolisin puisto ja muut puistot jäävät pitkälti nykyisenkaltaiseksi, pidettiin hyvänä. Asukastilaisuudessa pyydettiin ideoita uusien paikkojen ja raittien nimiksi, mutta ehdotuksia ei saatu.

Asukaspalautteen tiivistelmät ja kuinka ne ovat vaikuttaneet suunnitteluun on kuvattu kunkin puiston suunnitelmakuvauksen yhteydessä, sekä raportin liitteissä.

*Alkuperäinen suunnittelualueen rajaus karkeasti. Sinisellä viheralueet, oranssilla aukiot ja muut katutilojen tärkeät solmukohdat. Puistoalueiden koko on noin 18 ha.Suunnittelualueen rajaus on tarkentunut kokousten myötä. Ei mittakaavassa.*

# 2. SUUNNITTELUN LÄHTÖKOHDAT JA TAVOITTEET

## MERI-RASTILAN KAUPUNKIUUDISTUS

Helsingin kaupungin Lähiöprojekti ja Helsingin kaupunkisuunnitteluviraston Täydennysrakentamisprojekti käynnistivät Meri-Rastilan kaupunkiuudistuksen vuonna 2014. Hankkeissa elävöitetään kaupunginosan julkisia kaupunkitiloja, tarkastellaan palveluverkon ja -tilojen toimivuus ja tulevaisuus sekä asemakaavoitetaan alueelle uutta rakentamista täydennysrakentamisperiaatteella. Hankkeiden tavoite on kohottaa kaupunginosan julkisten tilojen laadukkuutta ja monipuolisuutta, vahvistaa alueellista imagoa, turvallisuutta ja asukkaiden aktiivista liikkumista. Tavoitteena on myös toteuttaa kaupungin strategioita kaupunkirakenteen eheyttämisestä ja yleiskaavan tavoitteita liikenteen solmukohtien tiivistämisestä.

## NYKYTILANNE

Alue sijaitsee Vuosaaressa, Meri-Rastilassa. Pohjoisessa alue rajautuu Vuotiehen, idässä Kallahden kerrostalovaltaiseen asuinalueeseen, etelässä luonnontilaiseen Kallahden harjuun ja Ramsinrannan kytkettyjen pientalojen asuinalueeseen sekä Rysäpuiston eteläpuoliseen pientalojen asuinalueeseen ja lännessä lähivirkistysalueeseen. Vuotien pohjoispuolella on Rastila, joka käsittää kerrostalojen ja pientalojen asuinalueita sekä Rastilan leirintäalueen, jonka yhteydessä on mm. uimaranta.

Meri-Rastilan kerrostaloalue on rakennettu 1990-luvun alussa ja alueella on yhtenäinen ilme, joka kuvastaa oman aikakautensa rakentamistyyliä. Asemakaavan alkuperäisiä tavoitteita on ollut mm. yhtenäisen, pienimittakaavaisen, monimuotoisen asuinalueen luominen, jossa korostuu väljyys ja luonnonläheisyys. Aukiot ja jalankulkuyhteydet olivat tärkeässä osassa. Ajatus kortteleista oli se, että ne luovat selkeää hierarkiaa julkisen, puolijulkisen ja yksityisen tilajaon välille sulkeutumalla kadulle päin ja avautumalla osittain puistoon. 1990-luvulle ominaista liikennesuunnitteluperiaatetta kävelyn ja ajoneuvoliikenteen erottamisesta erillisille tasoille on käytetty Meri-Rastilassa.

Pian alueen rakentumisen jälkeen tehtiin päätös metrolinjan laajentumisesta Vuosaareen, jolloin Rastila sai myös oman metroaseman. Vuosaaren metrorata asemineen otettiin käyttöön vuonna 1998. Viereiset asuinalueet Kallahti ja Aurinkolahti, jotka ovat rakentuneet metropäätöksen jälkeen, ovat pääosin yli kaksi kertaa tehokkaammin rakennettuja kuin Meri-Rastila.

## KAAVAMUUTOS

Kaavamuutos koskee Rastilan metroaseman ympäristöä, Meri-Rastilan liikekeskusta, toria ja 1990-luvun alussa rakennettua kerrostaloaluetta sekä asuinalueen sisäisiä puistoalueita ja katualueita.

Meri-Rastilan kaavahankkeen tavoitteena on tiivistää olemassa olevaa kaupunkirakennetta huomattavasti kaupungin strategian mukaisesti. Kaavaratkaisu mahdollistaa alueen palveluiden kehittymisen ja asumisen hallintamuotojakauman tasapainottamisen. Tiivis kaupunkirakenne tukee runkolinjan säilymistä alueella ja myöhemmin uusien raideliikenneyhteyksien saamista alueelle. Alueelle on suunniteltu uutta asuinrakentamista puistoalueiden reunoille sekä olemassa oleville tonteille yhteistyössä taloyhtiöiden kanssa. Asemakaavan muutokseen sisältyy myös muun muassa Rastilan liikekeskuksen uudistus. Kaavaluonnoksessa asuntorakentamisen lisäys on 203 300 k-m², julkisten palveluiden lisäys 4 150 k-m² ja liiketilojen lisäys 3 600 k-m². Asukasmäärän lisäys on noin 4 200.

Meri-Rastilan kaupunkiuudistuksen osana on tehty kaupunkitilojen analyysi ja ideasuunnitelma (Masu Planning), jonka on tilannut Lähiöprojekti. Työ valmistui syk-

*Näkymäkuva Rastilan keskuksen alustavasta viitesuunnitelmasta. Arkkitehtitoimisto Ettala Palomeras Oy*

*Masu Planningin ideasuunnitelmasta (09/2015) Haruspuisto, Ison kallahdenpuisto ja Pohjavedenpuisto. Mahdolliset uudet korttelit on esitetty kuvissa vaaleina alueina. Myöhemmin korttelit ovat tarkentuneet (ks. viereinen sivu). Ei mittakaavassa.*

syllä 2015. Ideasuunnitelmaa työstettiin samanaikaisesti kaavaluonnoksen kanssa ja ne ovat vaikuttaneet toinen toisiinsa. Osittain kaavan ratkaisut ovat muuttuneet ideasuunnitelman versiosta, mutta pääperiaatteet ovat samat. Ideasuunnitelma on lähtökohta Haruspuiston, Pohjavedenpuiston ja Ison Kallahden puiston yleissuunnitelmalle.

Kaavaluonnoksen yhteydessä on tehty liikennesuunnitelmaluonnos, joka sisältää uusia katuja ja muutoksia Meri-Rastilan tiehen. Meri-Rastilan tien linjausta muutetaan muutamassa kohdassa, Ullaksenpuiston ja Pohjavedenpuiston välinen alikulku poistetaan ja muutetaan aukiomaiseksi tasoylitykseksi, kadun varrelle lisätään vieraspysäköintipaikkoja, puut uusitaan sekä bussipysäkkien sijainteja ja määrää muutetaan vastaamaan runkolinjan tarpeita. Nämä järjestelyt muuttavat Meri-Rastilan tietä rauhallisemman luonteiseksi. Lisäksi pitkää katua rytmitetään jalankulun solmupisteiden kohdissa maisema-arkkitehtonisin keinoin.

## TYÖN TAVOITTEET

Puistojen suunnittelu on Meri-Rastilan parantamisen ydin. Uudella asuinrakentamisella ja puistojen suunnittelulla muovataan kaupunkirakennetta kohti alueen alkuperäistä visiota, eli saadaan jalankulkijat ja pyöräilijät käyttämään viherverkostoa ensisijaisesti alueella liikkumiseen ja näin ollen tuodaan esiin alueen erityiset vahvuudet: luonnonläheisyys ja merellisyys. Alueelle luodaan omaleimainen ilme joka liittyy luontevasti Vuosaaren muihin alueisiin.

Tavoitteina ovat Helsingin kaupungin strategisten tavoitteiden ja linjausten mukainen alueiden kehittäminen sekä yleisten alueiden hyvä käytettävyys, korkeatasoinen ja viihtyisä kaupunki- ja maisemakuva. Yleissuunnittelun tavoitteena on turvallisen, kestävän, toimivan, viihtyisän ja esteettömän ympäristön toteuttaminen ja ylläpito. Työn tavoitteena on kokonaiskonsepti, tuoreiden ideoiden ja näkemysten hakeminen Meri-Rastilan alueen puistojen ja katujen sekä niihin liittyvien aukioalueiden hahmoon ja toiminnallisuuteen.

- Orientoituvuus alueella on nykyään haasteellista. Suunnitelmassa parannetaan jalankulun ja pyöräilyn verkostoa. Alueen merellisyyttä ja luonnonläheisyyttä korostetaan houkuttelevilla reiteillä, näkymillä saavutettavuudella.
- Alueen identiteetin ja elämyksellisyyden esiin nostaminen
- Jalankulun reitistön tärkeiden solmukohtien esiin tuominen, eri käyttäjäryhmien huomioiminen
- Yleisten alueiden laatutason nostaminen
- Toimintojen kehittäminen
- Valaistuksen kehittäminen

Vuotie
Meri-Rastilan tori
Haruspuisto
Leikkipuisto
Pysäkointitaskut
Pysäkointitaskut
Pysäkointitaskut
Pysäkointitaskut
Pysäkointitaskut
Pysäkointitaskut
Pysäkointitaskut
Pysäkointitaskut
Pysäkointitaskut
Pysäkointitaskut
Pysäkointitaskut
Pysäkointitaskut
Pohjavedenpuisto
Kallahden puisto
Ullaksenpuisto
Leikosaarentie
Ryssäpuisto
Ole Kandelinin puisto
Ole Kandelinin puisto
Kallahdenkuja
Kallahdenkuja
Kallahdenkuja

# SUUNNITTELUALUE JA LÄHTÖKOHTA SUUNNITTELULLE

## YLEISSUUNNITELMA

- Haruspuisto
- Ison Kallahdenpuisto
- Pohjavedenpuisto
- Ullaksenpuiston luoteisosa

## IDEASUUNNITELMA

- Meri-Rastilan tien kaupunkikuvallinen ilme

## UUSI RAKENTAMINEN

- Valkoisella asemakaavassa esitetty uusi rakentaminen
- Vaaleanvihreällä asemakaavassa esitetyt uudet tai täydentyvät korttelialueet

# 3. YLEISSUUNNITELMA

## KONSEPTI

HARUSPUISTO:
TOIMINNALLINEN SYDÄN,
YHTEINEN OLOHUONE

ISO KALLAHDENPUISTO:
MERI, RANNAT, HUVILAT,
PUUTARHAKULTTUURI,
LIIKUNTA, ULKOILU

POHJAVEDENPUISTO:
LÄHIULKOILU, METSÄT,
KALLIOMÄET, ULKOILUREITIT

MERI-RASTILAN TIE:
KAUPUNKIGALLERIA, TAIDE,
VALAISTUS, KATUAUKIOT

Meri-Rastilan kaupunginosan vahvuudet ovat luonnonläheisyys ja merellisyys. Kaikissa alueen puistoissa luonto on voimakkaasti läsnä. Merellisyys korostuu Isossa Kallahdenpuistossa, mutta muualle Meri-Rastilaan merellisyys ei välity. Puistojen suunnittelussa nykyisiä luontoarvoja pyritään vaalimaan täydennysrakentamisen mahdollistamissa puitteissa, ja välittämään merellisyyttä myös kaupunginosan sisäosiin.

Meri-Rastilan julkiset ulkotilat luovat identiteettiä koko kaupunginosalle. Täydennysrakentamisen myötä on mahdollisuus kohottaa alueen imagoa ja parantaa julkisten ulkotilojen laatutasoa. Puistojen ohella Meri-Rastilan tien katutila muodostaa merkittävän julkisen ulkotilan Meri-Rastilaan, ja toimii monelle kävijälle ensimmäisenä käyntikorttina alueelle. Suunnitelmassa luodaan suuntaviivoja Meri-Rastilan tien kaupunkikuvalliselle kehittämiselle ja esitellään maisemaarkkitehtonisia keinoja tunnistettavan visuaalisen ilmeen ja imagon luomiselle.

Meri-Rastilan puistot ovat eri luonteisia, ja niiden luontaisia vahvuuksia ja eroja korostetaan suunnitelmassa. Puistoille luodaan paikan hengestä syntyvä oma tunnistettava identiteetti ja visuaalinen ilme, joka samalla vahvistaa kunkin osa-alueen omia erityispiirteitä osana kokonaisuutta. Haruspuistosta kehitetään kaupunginosan sydän, asukkaiden yhteinen olohuone johon pääosa uusista puistotoiminnoista keskitetään. Ison Kallahdenpuiston vahvuutena on meren läheisyys ja uimaranta, sekä huvilakulttuurin tuoma historiallinen kerrostuma. Pohjavedenpuiston kallioluonto muodostaa asukkaille tärkeän lähimetsän. Ulkoilureitit yhdistävät puistot yhtenäiseksi kokonaisuudeksi.

Puistojen visuaalinen ilme ja luonne heijastetaan Meri-Rastilan tielle rytmittäen katutilan eri luonteisiin alueisiin. Kadun ylittäviä yhteyksiä korostetaan kaupunkiaukioilla, alikulkujen ja puistokäytävien kohdilla puistojen elementeillä luodaan ilmettä myös katutilaan. Käytettävä kasvillisuus ja värimaailma viestivät lähiympäristöstä, kuten meren läheisyydestä. Taiteella ja valaistuksella luodaan persoonallinen ja tunnistettava katutila.

# SUUNNITTELUTEEMAT

## Toiminnallinen sydän, yhteinen olohuone

## Lähiulkoilu, metsät, kalliomäet, ulkoilureitit



## Meri, rantapuisto

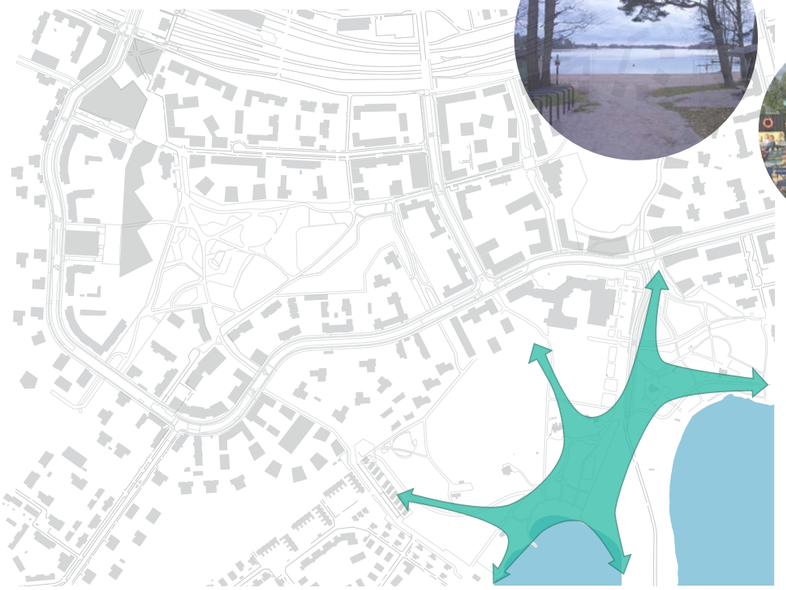

## Kulttuurihistoria, puutarhakulttuuri

## YLEISSUUNNITELMA

1. HARUSPUISTO
2. ISON KALLAHDENPUISTO
3. POHJAVEDENPUISTO
4. MERI-RASTILAN TIE

# MAISEMATILAT JA KASVILLISUUS

Meri-Rastila on rakennettu metsäiselle selänteelle. Korkeimmat kohdat ja matalimmat alueet ovat jääneet viheralueiksi. Alue sijaitsee mereen työntyvällä niemellä, joten merkittäviä puroja ja jokia ei ole hulevesillä on lyhyt matka mereen.

Suurin osa Meri-Rastilan puistoista on tällä hetkellä metsäisiä. Rakennetut osat puistoa sijoittuvat Haruspuistoon ja liikuntatoiminnot Ison Kallahdenpuistoon. Tavoitteena on säilyttää metsä- ja niittyalueet luontoympäristönä ja sijoittaa uusia toimintoja pääasiassa Haruspuiston rakennettuihin osiin. Lisäksi on tarkoitus lisätä turvallisuuden tunnetta erityisesti turvattomana koetussa Haruspuistossa.

Meri-Rastilan puistoissa on useita luonnoltaan erityisen arvokkaita kohteita. Täydennysrakentamisen myötä puistoalueiden pinta-ala pienenee jonkin verran ja kulutus kasvaa. Puistojen suunnittelun haasteena on säilyttää luontoarvot samalla parantaen virkistysarvoja aiempaa ahtaammissa puistoissa.

Suunnittelualueella on neljä merkittävää puistoa: Haruspuisto, Ison Kallahdenpuisto, Pohjavedenpuisto ja Ullaksenpuisto. Ullaksenpuistosta suunnittelualueeseen kuuluu vain luoteisosa. Puistot liittyvät toisiinsa kevyenliikenteen reitein, joista suurin osa on vehreitä ja metsäisiä. Haruspuistossa on eniten toimintoja kuten asukaspuisto, pelikenttä ja koirapuisto. Ison Kallahdenpuistossa sijaitsee uimaranta ja pelikenttiä. Muutoin puistot ovat luontoympäristöä. Puistot ovat rakennettu 90-luvulla ja ne alkavat olla peruskorjauksen tarpeessa.

Nyt uudistettavan asemakaavan alueella olevat puistot Haruspuisto, Ison Kallahdenpuisto ja Pohjavedenpuisto peruskorjataan. Meri-Rastilan tie uudistetaan ja erityisesti sen risteysalueita parannetaan viihtyisyyden ja turvallisuuden lisäämiseksi.

Maisemanhoidon suunnittelun lähtökohtia ovat puis-

PUISTOT JA MAISEMATILA

- Säilytettävä metsä puustoinen alue
- Avoin alue
- Muut lähiseudun puistot ja viheralueet
- Tärkeä näkymä
- Tärkeä tilaraja

tojen tilallisuuden korostaminen, reunavyöhykkeiden täydentäminen, näkymien avaaminen ja merellisyyden korostaminen. Metsäalueet ja eri luonteiset avoimet tilat vuorottelevat, mistä muodostuu mielenkiintoinen tilallinen kokonaisuus. Suunnitelman tavoitteena luoda Meri-Rastilan puistoista tilallisesti ehjä kokonaisuus, jossa on mahdollista liikkua luonnonympäristössä tiiviissä kaupunkirakenteessa.

Kasvillisuuden suunnittelun lähtökohtana on biotooppipohjainen suunnittelu, jossa istutettava lajisto vaalitaan kasvupaikan mukaan, lisätään lajiston monimuotoisuutta sekä käytetään alueella jo luonnostaan viihtyviä kasvilajeja. Lajiston monimuotoisuuden säilyttäminen ja mahdollinen rikastuttaminen on suunnittelua ohjaava tekijä. Urbaanin ekologisen suunnittelun keinoin herkimmillä alueilla, kuten kallioselänteillä, lajiston säilyminen turvataan tarvittaessa rakenteellisesti ohjaamalla kulutus halutuille reiteille. Uusien puistotoimintojen sijoittamisessa on huomioitu luontoarvot; pääosa puistotoiminnoista on sijoitettu Haruspuiston jo rakennetuille alueille.

Puistojen uudistamisen myötä niiden laatutasoa nostetaan ja hoitoluokkia on tarpeen tarkistaa.

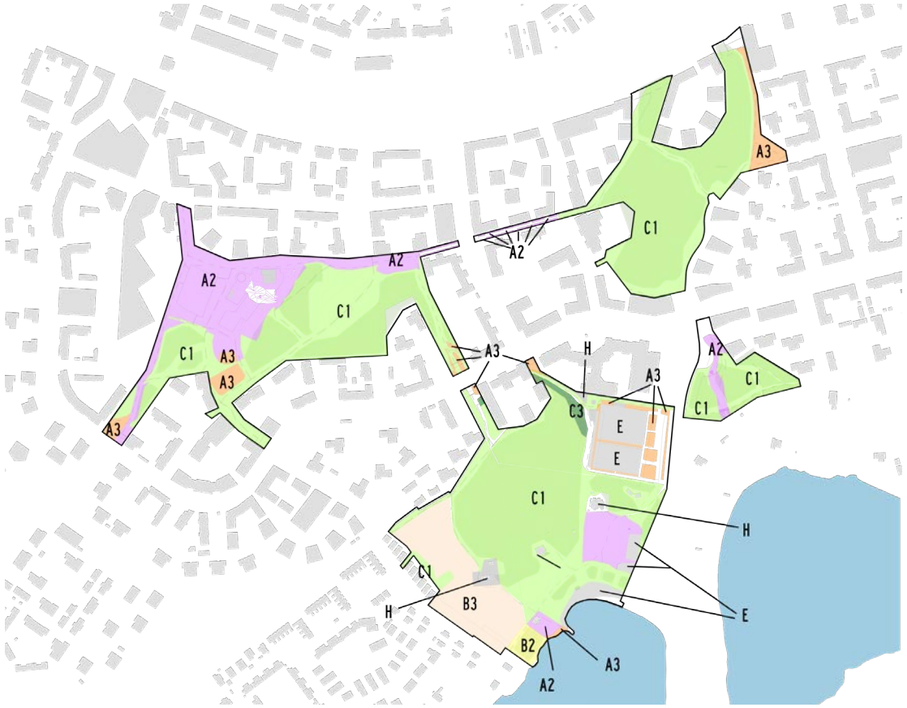


*Nykyiset hoitoluokat suunnittelualueella*

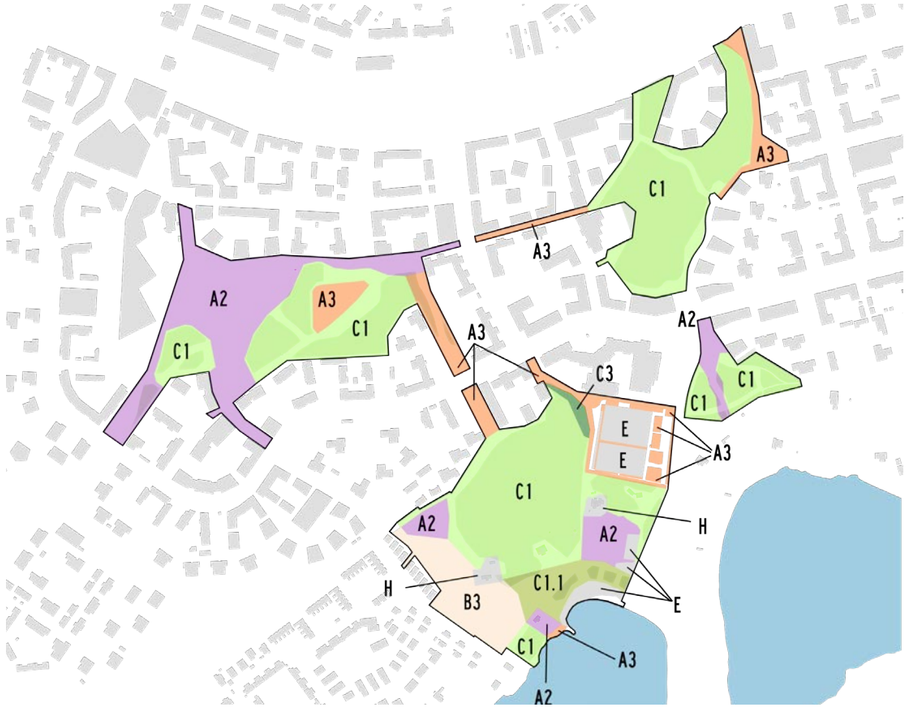


*Uudet hoitoluokat suunnittelualueella*

- A2 Käyttöviheralue
- A3 Käyttö- ja suojaviheralue
- B2 Maisemaniitty
- B3 Maisemaniitty ja laidunalue
- C1 Lähimetsä
- C3 Suojametsä
- E Erikoisalue
- H Hoitoluokittelematon

- A2 Käyttöviheralue
- A3 Käyttö- ja suojaviheralue
- B3 Maisemaniitty ja laidunalue
- C1 Lähimetsä
- C1. 1 Puistometsä
- C3 Suojametsä
- E Erikoisalue
- H Hoitoluokittelematon

# REITISTÖ JA TOIMINNOT

Meri-Rastilan puistojen reitistö on nykytilassa heikosti hahmotettava ja sisältää epäjatkuvuuskohtia. Suunnitelmassa on esitetty uusia reittejä täydentämään puuttuvia yhteyksiä ja otettu kantaa reittien keskinäiseen hierarkiaan. Reitistöstä pyritään luomaan turvallinen, viihtyisä, luonteva ja helposti saavutettava. Täydennysrakentamisen myötä syntyy myös uusia reittitarpeita asukkaiden arkiliikkumiseen.

Suunnitelmassa on esitetty uusi tärkeä yhteys ostoskeskukselta Haruspuiston ja Ison Kallahdenpuiston läpi meren rantaan. Reittistä tehdään esteetön, talvikunnossapidetty ja valaistu yhteys. Toinen tärkeä meren rantaan johtava yhteys yhdistää Pohjavedenpuiston uudet asuinalueet Kallvikinniementietä ja Isoa Kallahdenpuistoa pitkin rantaan. Rantaan johtaville reiteille pyritään luodaan yhtenäinen meren läheisyydestä henkivä ilme, esimerkiksi materiaalien, värityksen ja istutusten avulla.

Rannan ulkoilureitti on tärkeä virkistysreitti, jonka valaistusta ja käytettävyyttä parannetaan. Reitin varteen voisi sijoittaa rantaluonnosta ja huvilakulttuurista kertovia opasteita.

PÄÄREITIT RANTAAN

- Uusi/uusittava puistoreitti
- Säilyvä puistoreitti
- Uusi pääreitin yhteys katualueella
- Säilyvä pääreitin yhteys katualueella

RANTAREITTI

- Nykyinen rantareitti, parannetaan

MUU REITTI

- Uusi/uusittava puistoreitti
- Säilyvä puistoreitti
- Uusi/uusittava polku
- Poistuva nykyinen puistoreitti

# TALVIKÄYTTÖ

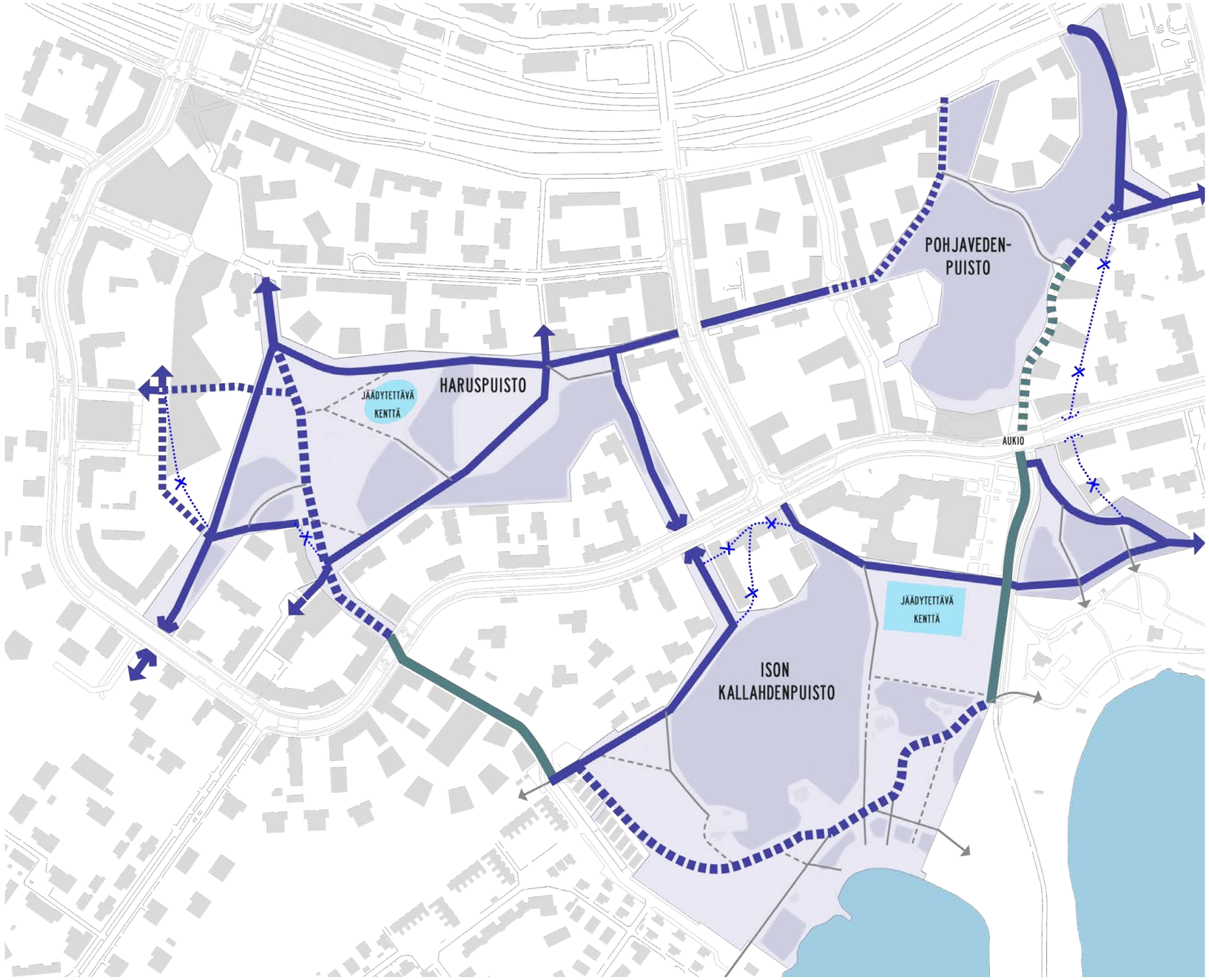


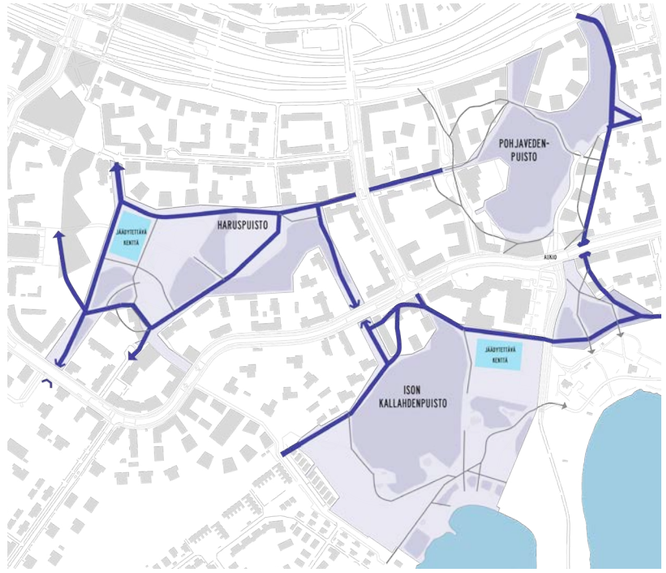


*Nykyiset talvikunnossapidetyt reitit puistoalueella*

Talvikunnossapidettyyn reitistöön on esitetty parannuksia. Tavoite on, että rantaan pääsee talvellakin ulkoilemaan aurattua ja hiekoitettua puistokäytävää pitkin.

Harupuiston uusi kenttä ja Kallvikinniementien varessa olevat pelikentät voidaan jäädyttää talvisin. Haruspuistossa ja Pohjavedenpuistossa sijaitsee myös kaltevia avoimia rinteitä, joita voidaan talvisin käyttää ulkoiluun.

TALVIKUNNOSSAPIDETTÄVÄT PUISTOREITIT

Uusi talvikunnossapidettävä puistoreitti
Säilyvä talvikunnossapidettävä puistoreitti

Uusi pääreitin yhteys katualueella
Säilyvä pääreitin yhteys katualueella

MUU REITTI
Uusi/uusittava puistoreitti - ei talvikunnossapitoa
Säilyvä puistoreitti - ei talvikunnossapitoa

Poistuva talvikunnossapidettävä reitti

# VALAISTUS

## PUISTOREITIT

Puiston nykyinen pääreitistö on pääosin valaistu. Uudet puistojen pääreitit, kuten rantaan johtava reitti, valaistaan. Muilta osin puistoreittien valaistusta ei lisätä etenkään metsäalueilla. Kentät tulevat muodostamaan laajat valaistut alueet puistomiljööseen.

## RANTAREITTI

Rantavyöhyke on lepakkojen tärkeää elinympäristöä. Tämän vuoksi rantareittiä melontakeskuksen ohi lounaaseen ei valaista tai se valaistaan kevyesti lepakot huomioiden.

Valaistus suunnataan kohti maata ja valaistus sammutetaan kesäaikaan touko-elokuussa klo 22-06. Valaistustehon säätelyyn käytetään teknisiä ratkaisuja

## ERIKOISVALAISTUS

Puistojen erityispiirteet nostetaan näkyviin myös pimeään aikaan valaistuksen keinoin.

Ison Kallahdenpuiston huviloita ja niiden pihapiirejä korostetaan eriskoivalaistuksella, esimerkiksi julkisivuvalaistuksella tai valaisemalla pihapiirin yksittäispuita.

Haruspuistossa, Pohjavedenpuistossa ja Ison Kallahdenpuiston kallioselänteiden avokalliorinteet valaistaan.

Myös puistossa ja katujen varressa kasvavia hienoja yksittäispuita ehdotetaan valaistaviksi. Valaistavat puut määritellään tarkemmin jatkosuunnittelussa.

## KATUAUKIOT, ALIKULKUKÄYTÄVÄT JA MERI-RASTILAN TIE

Katuaukiot valaistaan muusta katutilasta erottuvalla tavalla. Meri-Rastilan tielle luodaan identiteettiä myös valaistusratkaisuilla, ja esimerkiksi valaisinmalliksi ehdotetaan tavallisuudesta poikkeavaa pylvästä.

Alikulkujen valaistukseen panostetaan. Valaistusratkaisu voisi esimerkiksi korostaa puiston jatkuvuutta kadun ali, esimerkiksi valaisemalla epäsuorasti puun lehvästön tunnelmaa alikulkuun.

VALAISTUT PUISTOREITIT

- Uusi valaistu puistoreitti
- Säilyvä valaistu puistoreitti
- Poistuva valaistu puistoreitti
- Mahdollisesti valaistu rantareitti – lepakot huomioitava valaistuksessa

VALAISEMATTOMAT PUISTOREITIT

- Uusi/uusittava valaisematon puistoreitti
- Säilyvä valaisematon puistoreitti
- Poistuva valaisematon reitti

- Uusi pääreitin yhteys katualueella
- Säilyvä pääreitin yhteys katualueella

ERIKOISVALAISTUS

- Valaistu kallioseinämä, rakennus, alikulku
- Valaistu toiminnallinen alue
- Valaistu katuaukio

TÄRKEÄ LEPAKKOALUE

# RAKENTAMISEN VAIHEISTUS

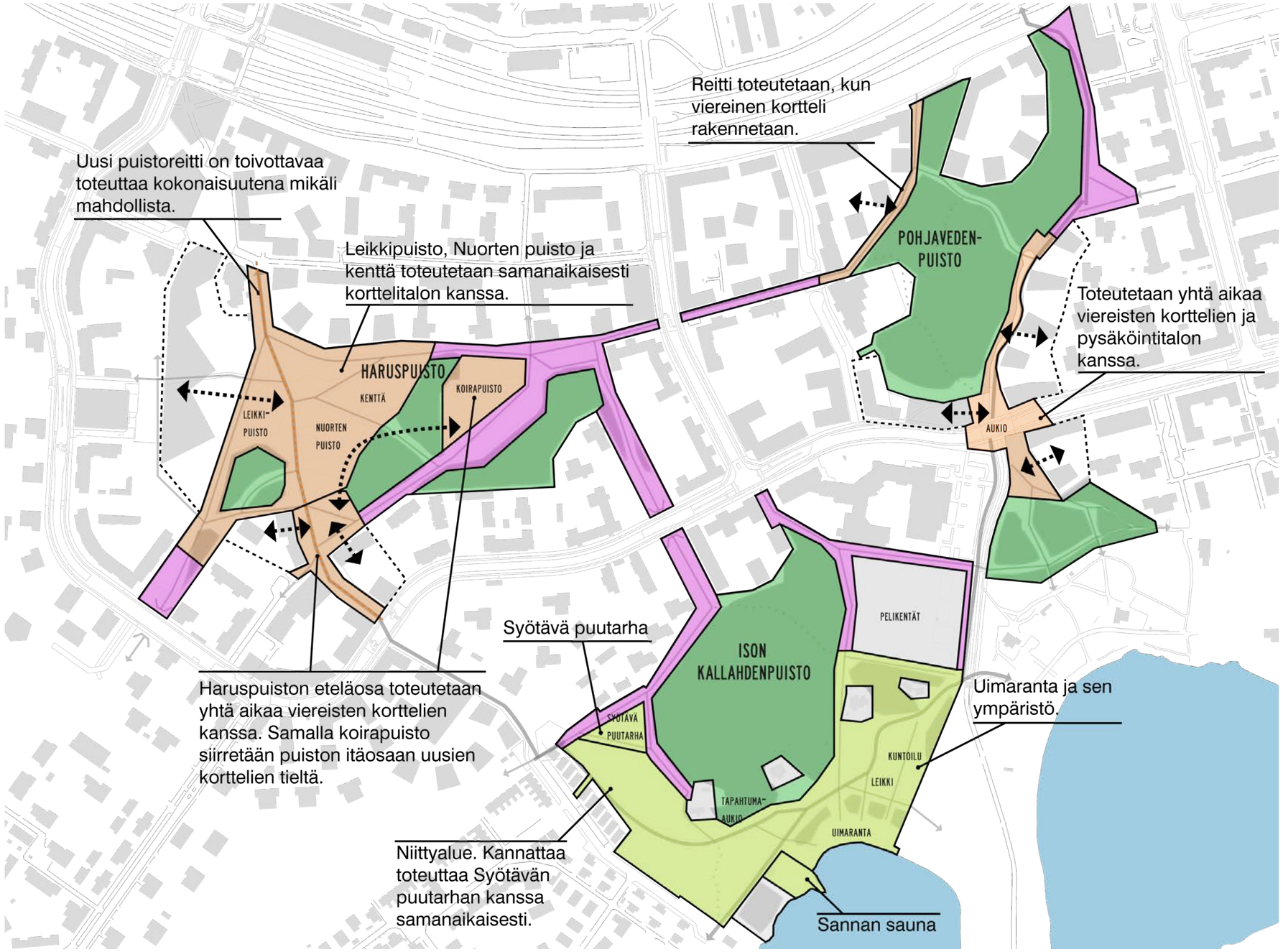


Puistojen rakentaminen on mahdollista toteuttaa vaiheittain. Monelta osin puistorakentaminen on kytköksissä uudisrakentamisen aikatauluihin. Oheisessa kaaviossa on esitetty osa-alueita, jotka voidaan toteuttaa toisistaan irrallisina osina.

MERKINNÄT

- Toteutus läheisten rakennusprojektien kanssa samanaikaisesti.
- Nykyiset säilyvät reitit. Perusparannusta. Toteutusaikataulu joustava.
- Voidaan toteuttaa muista hankkeista riippumatta. Toteutusaikataulu joustava.
- Ei muutoksia lukuun ottamatta maisemanhoitoa.

# 4. MERI-RASTILAN TIEN IDEASUUNNITELMA

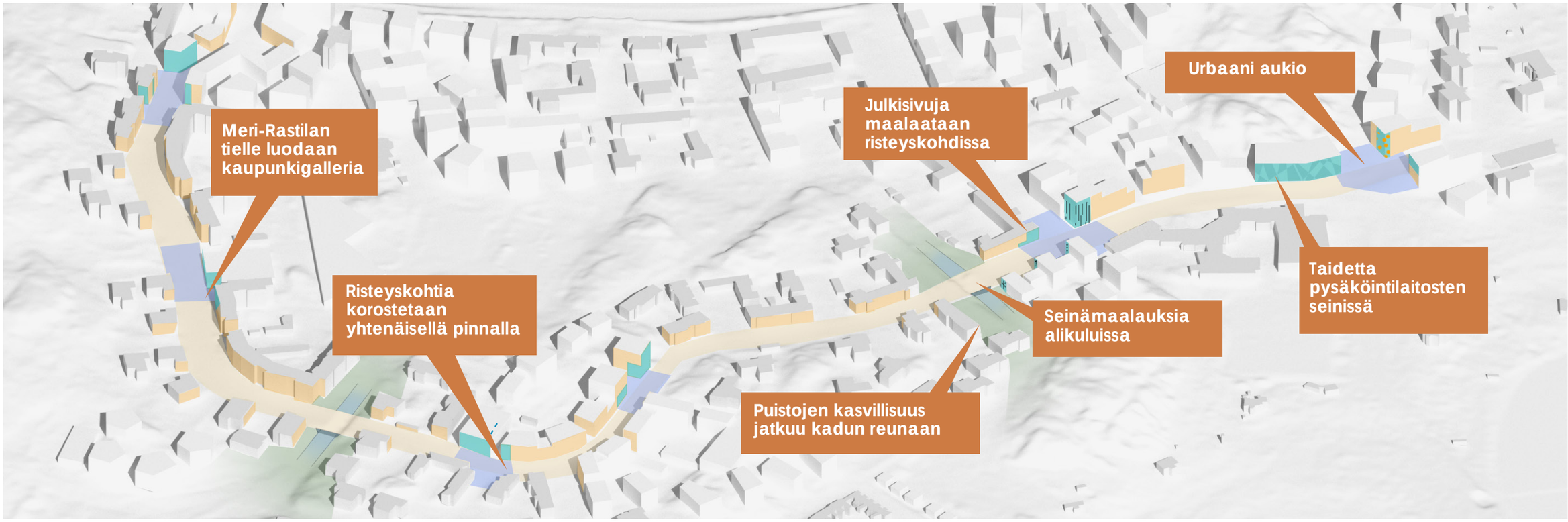


## LIIKENNESUUNNITTELMALUONNOS JA TAVOITTEET

Kaavaluonnoksen yhteydessä on tehty liikennesuunnitelmaluonnos, joka sisältää uusia katuja ja muutoksia Meri-Rastilan tiehen. Meri-Rastilan tien linjausta muutetaan muutamassa kohdassa, Ullaksenpuiston ja Pohjavedenpuiston välinen alikulku poistetaan ja muutetaan aukiomaiseksi tasoylitykseksi, kadun varrelle lisätään vieraspysäköintipaikkoja, puut uusitaan sekä bussipysäkkien sijainteja ja määrää muutetaan vastaamaan runkolinjan tarpeita. Nämä järjestelyt muuttavat Meri-Rastilan tietä rauhallisemman luonteiseksi. Lisäksi pitkää katua rytmitetään jalankulun solmupisteiden kohdissa maisema-arkkitehtonisin keinoin.

Viheryhteyksien ja katujen risteämiä, aukioita ja muuta katuympäristöä kehitetään täydennysrakentamisen yhteydessä. Etenkin katualueella risteäviä jalankulku- ja pyöräväyliä korostetaan katuympäristössä, niin että suunnistaminen ja tunnistaminen alueella helpottuvat, ja että kadun ylitys sujuu mahdollisimman luontevasti. Kävelyreitistön loogisuutta ja houkuttelevuutta kehitetään myös olemassa olevilla aukioilla.

Meri-Rastilan tien katutilan ja – kasvillisuuden suunnittelua ohjaamaan luodaan periaatteet. Meri-Rastilan tielle määritetään uusi imago ja laatutaso. Orientoitavuutta parannetaan suunnittelemalla tärkeät solmukohdat urbaaneiksi aukioksi, jota korostetaan pintamateriaalilla ja valaistuksella.

Innovatiivisella katutilan kasvillisuuden suunnittelulla voidaan nostaa alueen imagoa ja luoda uutta identiteettiä ja ilmettä alueen keskeiselle kokoojakadulle. Yleissuunnitelmatasoiset maisemalliset periaatteet luodaan liikennesuunnitelman pohjalta. Keskeinen rooli Meri-Rastilan tien tunnelmassa on jatkossa katupuilla, parantuneilla ja viihtyisämmillä alikuluilla ja aukiomaisilla risteyskohdilla. Aukioiden yhteydessä myös talojen julkisivuja voidaan elävöittää.

# IDEASUUNNITELMA 1:4000

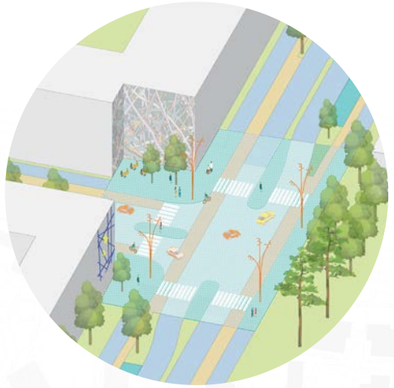

## KATUAUKIOT

- Yhteinäinen kivetty ja korotettu alue risteysalueella
- Erikoisvalaistus
- Julkisivutaide rajaavissa rakennuksissa
- Väljempi ja vapaamuotoisempi kasvillisuus

## ALIKULUT

- Seinämaalaukset
- Erikoisvalaistus
- Puiston kasvillisuus ja vehreys jatkuu kadun reunaan

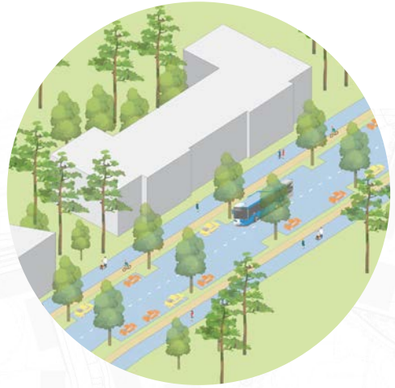

## KADUN VARRET

- Katutilaa reunustavat katupuurivit
- Kadunvarsipysäköinti katupuiden välissä
- Ajonopeuksia lasketaan

Seinämaalaukset pysäköintilaitoksissa

Taidetta uusiin ja säilyviin julkisivuihin

Kiveys toistaa kalusteiden väriä



Tunnistettava omaleimainen kiveys

Yksiväriseksi maalatut värikkäät pöytäryhmät ja penkit

## KAUPUNKIGALLERIA

Meri-Rastilan tien katutilan ilme ja mittakaava muuttuu merkittävästi täydennysrakentamisen myötä. Uudet rakennukset mahdollistavat muutoksen. Katutilasta kehitetään kaupunkigalleria, joka muodostaa kulkijalle kiinnostavia näkymiä ja helpottaa orientoituvuutta.

Etenkin uusien pysäköintilaitoksien laajat seinäpinnat tarjoavat mahdollisuuksia julkisivutaiteeseen, graffitigalleriaan ja valotaiteen  syntymiseen. Risteysalueille rakennettavien uusien asuinrakennusten suunnittelussa taide tulee olla osana julkisivujen arkkitehtisuunnittelua, ja värisuunnitteluun tulisi kiinnittää erityistä huomiota. Meri-Rastilan tien mutkitteleva linjaus korostaa näkymien päätteitä, ja etenkin kaupunkikuvallisesti merkittävien rakennusten julkisivuihin tulisi kaavassa velvoittaa nivomaan taide osaksi suunnitteluprosessia.

Myös nykyisten rakennusten julkisivuja voidaan kuvittaa julkisivutaiteella ja muraaleilla. Taloyhtiöitä ja kiinteistöjen omistajia kannustetaan luomaan omasta kotitalostaan tunnistettava elementti osaksi kaupunkigalleriaa.

Taideteoksien teemoissa korostetaan merellisyyttä ja luonnonläheisyyttä

## KATUAUKIOT

Meri-Rastilan tien orientoitavuutta parannetaan korostamalla tärkeitä solmukohtia suunnittelun keinoin. Etenkin katualueella risteäviä jalankulku- ja pyöräväyliä korostetaan katuympäristössä niin, että suunnistaminen ja tunnistaminen alueella helpottuvat sekä kadun ylitys sujuu mahdollisimman luontevasti. Kävelyreitistön loogisuutta ja houkuttelevuutta kehitetään myös olemassa olevilla aukioilla.

Katuaukioita ja bussipysäkkien kohtia korostetaan kiveyksellä ja kiinnostavalla pinnan kuvioinnilla. Kadun kalustus toteutetaan kestävillä laadukkailla ratkaisuilla. Katuaukiot suunnitellaan yhtenäisenä kokonaisuutena tonttialueiden kanssa, jolloin sama pinnoite ja suunnitteluelementit jatkuvat julkisivulinjaan saakka. Parhaimmillaan julkivisujen materiaali- ja värimaailma heijastuu aukiolle ja ne muodostaa yhtenäisen kokonaistaideteoksen.

*Kallvikinniementien ja Meri-Rastilan tien risteys*

Vanhat alikulut synkkiä

Alikuluille uusi ilme

Katu rajataan katupuurivein



Kasvillisuus valitaan paikan luonteeseen sopien, esim. merellisiä lajeja suosien

Alikulkuja rajaavat puut valaistaan



Valaistuksella luodaan urbaania tunnelmaa risteyksiin

## ALIKULKUKÄYTÄVÄT

Alikulkukäytävien kautta ulkoilureitit ja viheryhteydet jatkuvat Meri-Rastilan tien ali. Alikulkukäytävien visuaaliseen ilmeeseen panostetaan: seinäpinnat maalataan erillisenä taideprojektina, johon voidaan osallistaa myös alueen nuoria. Valaistusta parannetaan turvallisuuden tunteen lisäämiseksi. Erikoisvalaistuksella korostetaan viheralueiden jatkuvuutta ja luodaan tunnistettavaa ilmettä myös Meri-Rastilan tielle.

## KASVILLISUUS

Meri-Rastilan tien liikennesuunnitelmaluonnoksessa kadulle lisätään vieraspysäköintipaikkoja ja kadun kasvillisuus uusitaan. Kadulle istutetaan uudet katupuut. Puut rytmitetään perustilanteissa pysäköintipaikkojen väleihin, mutta aukioilla ja risteyskohdissa puut sommitellaan vapaamuotoisemmiksi ryhmiksi. Puulajit valitaan kuhunkin kohtaan ympäröivät luonnon ja tilanteen mukaan: eri puulajeilla jaksotetaan katutilaa ja parannetaan orientoituvuutta. Esimerkiksi merelle johtavien reittien risteyskohdissa kuten Harbonkadun ja Kallvikinniementien katuaukioilla, käytetään merellisyydestä viestiviä lajeja, kuten heiniä ja mäntyjä.

## VALAISTUS

Meri-Rastilan tien valaistus uusitaan. Valaisinpylvääksi valitaan erikoispylväs, jolla saadaan luotua kadulle oma tunnistettava ilme. Katuaukioita korostetaan valaistuksen keinoin. Kadun varressa kasvavia komeita puita tai kallioita korostetaan erikoisvalaistuksella. Alikulkuja rajaavien puiden lehvästöt valaistaan.

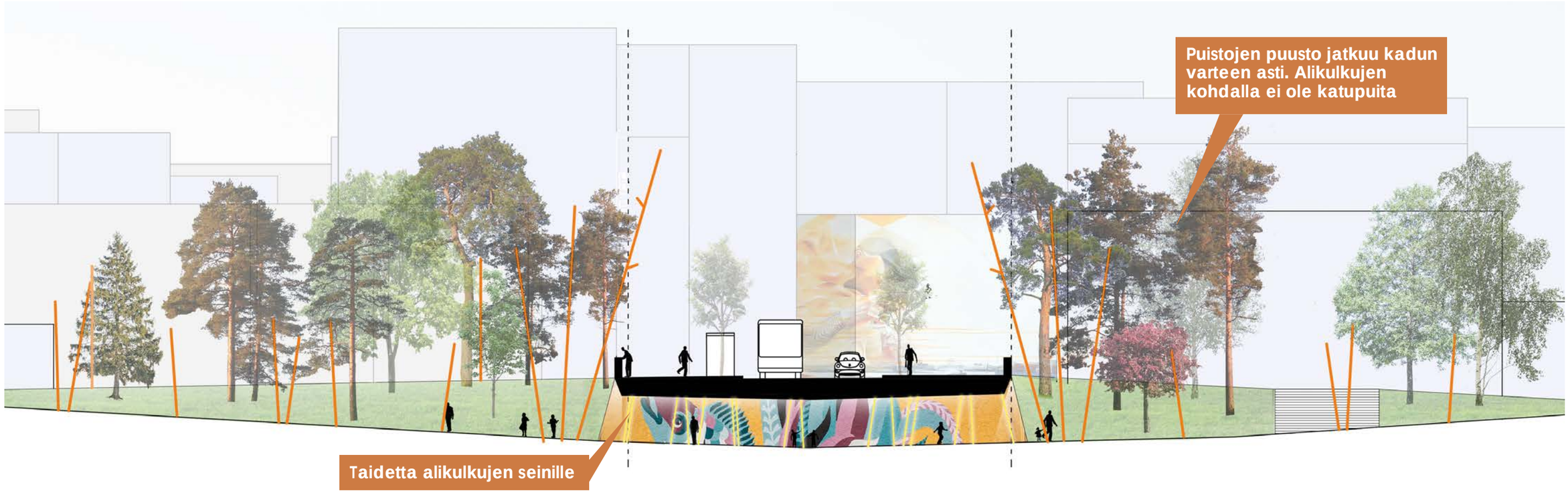
Puistojen puusto jatkuu kadun varteen asti. Alikulkujen kohdalla ei ole katupuita
Taidetta alikulkujen seinille

Alikulkujen kohdalla puita kohdevalaistaan
Alikulun kummallakin puolella jatkuva valaistusaihe.

# 5. HARUSPUISTO

## SUUNNITTELUN LÄHTÖ–KOHDAT JA TAVOITTEET

### NYKYTILA

Haruspuisto on asuinkerrostalojen rajaama puisto- ja metsäalue keskellä Meri-Rastilaa. Haruspuisto koostuu Rastbölen kartanon entiselle pellolle istutetusta koivikosta, kallioisesta metsästä sekä rakennetusta puistoalueesta. Nykyisellään puisto jakaantuu keskellä sijaitsevaan toiminnalliseen alueeseen, jossa on leikkipuisto ja pelikenttiä, sekä toiminnallista aluetta kiertäviin metsäisiin selänteisiin, joilla sijaitsee koirapuisto ja ulkoilureittejä.

Leikkipuisto Haruspuistossa sijaitsee kahluuallas, erilaisia leikkitelineitä, jalkapallo- ja koripallokenttä sekä vuonna 2012 rakennettu betoninen skeittiparkki. Talvisin pelikenttä jäädytetään luistinradaksi ja puistosta löytyy myös pulkkamäki. Leikkipuiston yhteydessä on erillisessä rakennuksessa sisätiloja, jossa järjestetään ohjelmaa ja jonka tiloja on mahdollista myös vuokrata asukastoimintaan.

Haruspuisto on yleisilmeeltään kulunut ja on selvästi peruskorjauksen tarpeessa. Puiston kasvillisuus on peittävää ja valaistus huono, minkä vuoksi puisto koetaan turvattomaksi etenkin pimeällä.

### TÄYDENNYSRAKENTAMINEN

Asemakaavaluonnoksessa Haruspuiston eteläosaan on esitetty uusia asuinkortteleita, ja osalle puistoon rajautuvista tonteista mahdollistetaan nykyisten rakennusten purkaminen ja korvaaminen korkeammilla uudisrakennuksilla. Alueen asukasmäärän kasvaessa puiston käyttö ja kulutus kasvaa.

Nykyinen koulurakennus on tarkoitus purkaa ja rakentaa tilalle uusi laajempi korttelitalo. Uuteen korttelitaloon voisi sijoittua koulun lisäksi nuorisotilat, päiväkoti ja leikkipuiston sisätilat, sillä vanha Haruspuiston leikkipuistorakennus aiotaan purkaa. Leikkipuiston sisätilojen siirtyminen uuteen korttelitaloon aiheuttaa lähes koko puiston toimintojen uudelleen sijoittelun, kun leikkipuisto ja pelikenttä vaihtavat paikkaa.

### TAVOITTEET

- Reitistön parantaminen
- Leikkipuisto Haruspuisto: Yleiset kehityslinjaukset ja laatutaso leikkipuiston peruskorjauksen suunnittelua varten
- Toimintojen kehittäminen: erityisesti lapset ja nuoret
- Koirapuiston siirto
- Meri-Rastilan identiteetti: merellisyys, monikulttuurisuus, monimuotoisuus
- Koulun kenttä ja avoimet nurmialueet
- Esteettömyys: erityisesti reitti, joka johtaa metroasemalta meren rantaan, eli Harbonkadulle
- Valaistuksen kehittäminen, myös mahdollinen valotaide tai erikoisvalaistus

### HARUSPUISTO - KONSEPTI

**Keskeinen toiminnallinen puistotila**

**Tapaamispaikka, hengailupaikka**

**Mahdollisuus tapahtumiin ja harrastustoimintaan**

**Vapaaseen oleskeluun puistonurmi, piknikpuisto**

→

**MERI-RASTILAN SYDÄN, YHTEINEN OLOHUONE**

*Haruspuisto, ei mittakaavassa*

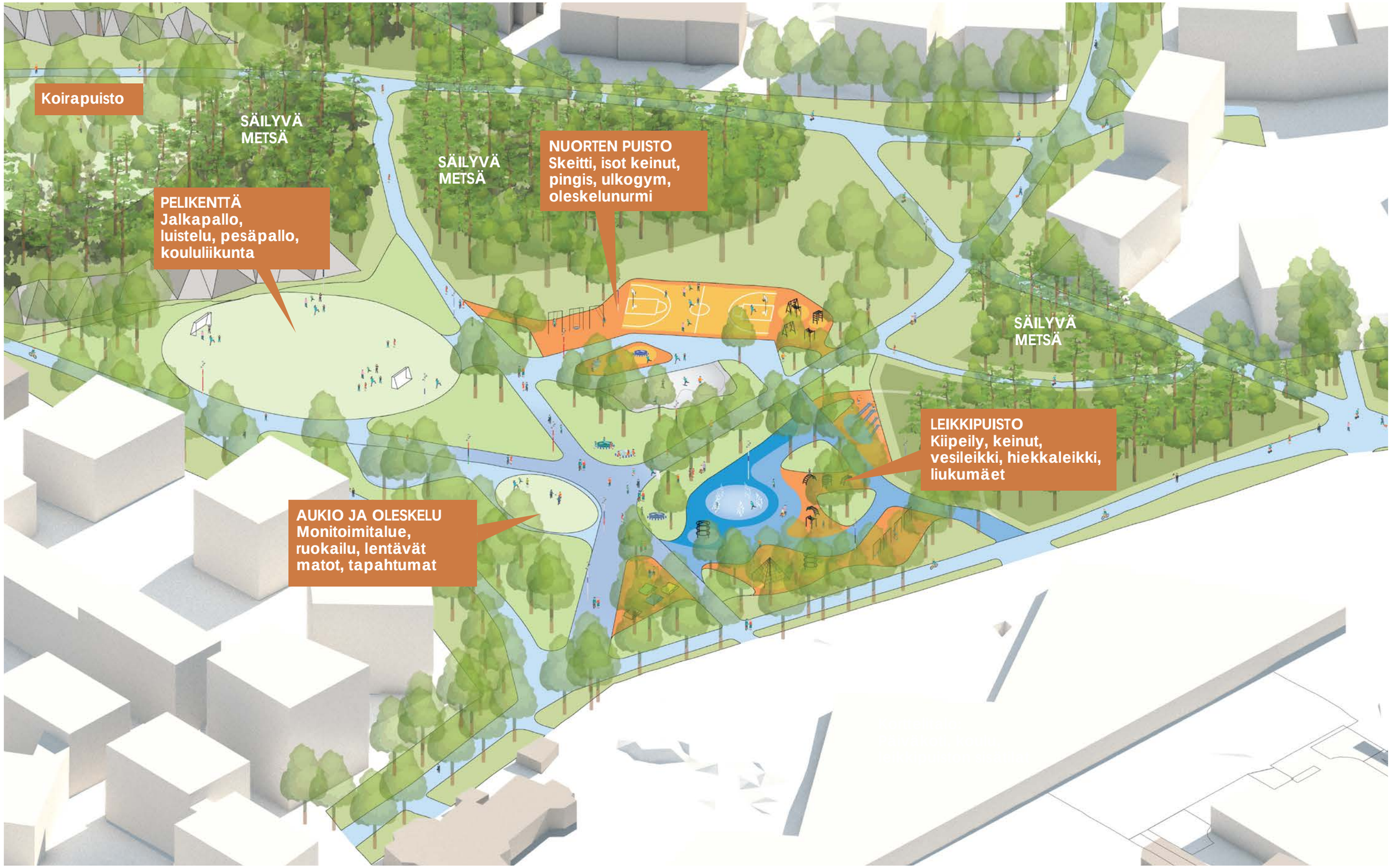
Koirapuisto
SÄILYVÄ METSÄ
SÄILYVÄ METSÄ
NUORTEN PUISTO
Skeitti, isot keinut, pingis, ulkogym, oleskelunurmi
PELIKENTTÄ
Jalkapallo, luistelu, pesäpallo, koululiikunta
SÄILYVÄ METSÄ
LEIKKIPUISTO
Kiipeily, keinut, vesileikki, hiekkaleikki, liukumäet
AUKIO JA OLESKELU
Monitoimitalue, ruokailu, lentävät matot, tapahtumat

# SUUNNITELMAN SISÄLTÖ JA MAISEMA-ARKKITEHTUURI

## YHTEINEN OLOHUONE

Haruspuiston toiminnot keskitetään puiston ytimeen. Toiminnallista aluetta avataan maisemallisesti ja se valaistaan selkästi, jotta nyt turvattomana koetut alueet koettaisiin turvallisemmiksi. Leikkipuisto ja pelikenttä vaihtavat paikkoja, sillä leikkipuistorakennuksen toiminnot sijoitetaan uuteen korttelitaloon. Puiston keskipiste on tapahtuma-aukio, jonka ympärille toiminnot sijoittuvat.

Suunnitelmissa on huomioitu eri ikäiset puiston käyttäjät. Lapsilla ja nuorilla on puistossa omat alueensa ja puiston rettien esteettömyyttä parannetaan. Puiston keskusaukio tarjoaa eri ikäisille kaupunkilaisille kohtauspaikan.

## LEIKKIPUISTO

Leikkipuisto sijoitetaan uuden korttelitalon edustalle puiston länsireunaan. Myös vieressä sijaitseva päiväkoti voi käyttää leikkipuistoa. Puistoon rakennetaan monipuolisesti leikkitoimintoja, ja leikkipuiston välineet uusitaan. Leikkipuisto pidetään maisemallisesti avoimena, ja tarvittaessa leikkialue voidaan rajataan kevyellä aidalla, jotta se saadaan rauhoitettua pyöräliikenteeltä. Kulkuhteydet korttelitaloon ja muualle puistoon korostetaan kiveyksellä tai symbolisella suojatiemerkinnällä, jotta läpiajavien pyörien vauhtia saadaan hidastettua. Leikkipuiston vieressä olevaan metsään rakennetaan seikkailureitti lapsille. Nykyisen leikkipuiston majakka siirretään tai rakennetaan uudestaan uuteen leikkipuistoon.

## VESILEIKKI

Nykyinen kahluuallas ei enää voi toimia vesialtaana, kun leikkipuisto siirtyy uuteen sijaintiin. Allas aiheuttaa myös hygieniahaastetta, jonka vuoksi Helsinki ei ole enää rakentanut uusia altaita puistoihin. Uuteen leikkipuistoon rakennetaan vesileikkipaikka, jossa vesi suihkuaa esimerkiksi erilaisista suihkuista. Kivikon Kipinäpuiston vesileikkipaikka perustuu vastaavaan malliin ja siitä on ollut hyviä kokemuksia. Nykyinen kahluualtaan kaukalo säilytetään ja muutetaan pelailualueeksi.

## PELIKENTTÄ

Pelikenttä siirtyy leikkipuiston tieltä puiston toiselle laidalle. Kentästä tehdään ovaalin muotoinen ja se pinnoitetaan hiekkatekonurmella. Ovaali kenttä mahdollistaa edelleen jalkapallon pelaamisen, mutta kannustaa myös muuhun liikuntaan. Pelikentän koko säilyy pääpiirteissään nykyisellään. Kenttä on mahdollista jäädyttää talvella. Kenttää ympäröivät nurmirinteet tarjoavat mahdollisuuksia oleskeluun.

## NUORTEN PUISTO

Nuorten puistoon sijoittuvat säilytettävä skeittipaikka, uusi koripallokenttä tai miniareena, suuret keinut ja pingispöytiä. Myös interaktiivisen pelaamisen toimintoja suositellaan sijoitettavaksi nuorten puistoon. Alueella tavoitellaan urbaania ja värikästä ilmettä.

*Haruspuisto, 1:1000*

*Haruspuisto 1:1000*

## KOIRAPUISTO

Koirapuisto siirretään uuden täydennysrakentamisen vierestä puiston itäosaan. Sijoittelua rajoittaa etäisyys nykyisiin asuintaloihin, joka suunnitelmassa on noin 40 m. Koirapuistoon tehdään erilliset aitaukset pienille ja suurille koirille. Nykyistä puustoa ja avokalliota säästetään, ja aita sovitetaan maastoon. Koirapuistoa sivuavan ulkoilureitin ilme säilytetään puustoisena.

## REITISTÖ

Haruspuiston reunoilla kiertävät reitit säilyvät pääosin nykyisellään. Puiston läpi Meri-Rastilan torin suunnasta kohti merta rakennetaan uusi esteetön puistokäytävä Harbonpolku, jonka varrella sijaitsevat suurin osa puiston toiminnoista. Harbonpolkua korostetaan värikkäillä kalusteilla ja värikkäillä valaisinpylväillä. Myös muita puiston läpi kulkevia reittejä linjataan uudestaan, koska leikkipuisto ja kenttä vaihtavat paikkoja.

Halkaisijanpolku ja Rikipolku säilyvät asfalttipäällysteisenä. Harbonpolku on aukion kohdalla kivetty ja muuten asfalttipäälysteinen.

## KASVILLISUUS JA MAISEMANHOITO

Metsäiset alueet säilytetään pääosin metsäisinä. Myös puistoa reunustavat koivikot säästetään. Toiminnallisilla alueilla varjoisuutta vähennetään ja maisemasta tehdään avoimempaa turvallisuudentunteen lisäämiseksi. Kentän ja leikkipuiston väliin tulee nurmipintoja, joita Meri-Rastilan puistoissa ei toistaiseksi ole juuri ollut.

Harbonpolun varren istutettavan kasvillisuuden kasvivalinnoissa voidaan käyttää viitteitä merellisyydestä esim. sinisävyisten heinien tai yksittäin istutettavien pajujen muodossa.

Vuosaaren eteläosan luonnonhoitosuunnitelma 2012-2021 kattaa myös Haruspuiston metsäiset alueet.

*Leikkauskohta. Ei mittakaavassa.*

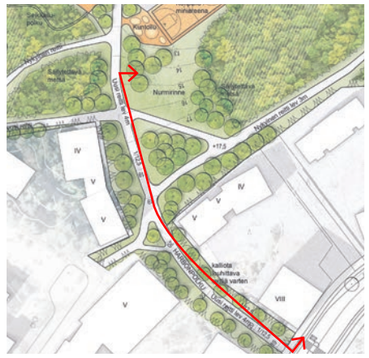

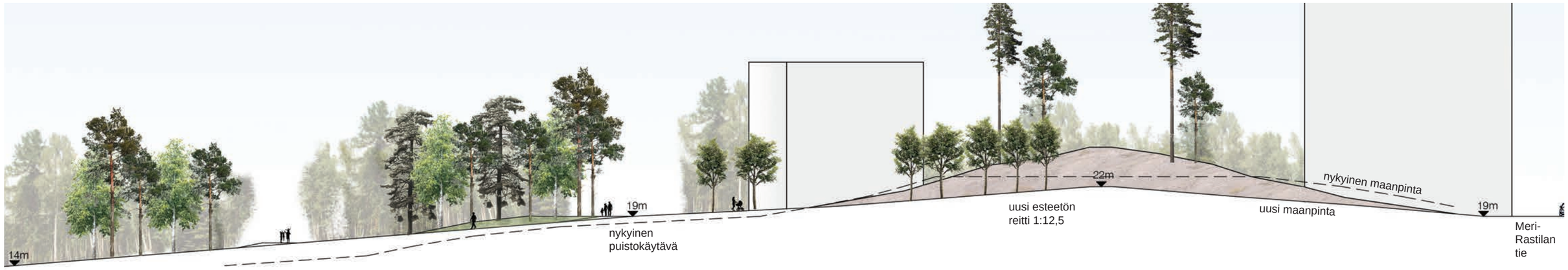


*Pituusleikkaus Harbonpolusta kohti merta. Ei mittakaavassa.*

## VISUAALINEN ILME

Haruspuisto jakautuu ilmeeltään kahteen osaan.

1) Leikkipuiston, nuorten puiston ja kentän ympäristö on avoin ja värikäs. Kalusteissa, varusteissa ja pintamateriaaleissa käytetään puiston teemavärejä, jotka määritellään tarkemmin myöhemmässä suunnittelussa. Tavoitteena on, että tehostevärit olisivat samoja puiston eri osissa.

Toiminnallisille alueille luodaan omaleimaista ilmettä erityiskalusteiden avulla. Paikkaan suunnitellut oleskelukalusteet voidaan toteuttaa esimerkiksi yhteistyönä taidekoordinaattorin kanssa tai vuorovaikutushankkeena yhdessä asukkaiden kanssa. Aihe voisi kummuta alueen monikulttuurisuudesta.

Merellisyyttä on mahdollista viestiä Harbonpolun asfalttipinnan kuvioinnilla, joka voidaan toteuttaa yhdessä graafikon kanssa.

2) Puistoa kiertävien reittien varrella kalusteiden ja varusteiden väritys on maanläheinen. Tunnelma on luonnonläheinen ja pitkälti nykyisenkaltainen.

## VALAISTUS

Puiston valaistusta parannetaan ja kentistä muodostuu laajat yhtenäiset valoalueet puistoon. Uusille pääreiteille rakennetaan valaistus, ja säilytettävien reittien valaistus uusitaan nykytekniikan mukaiseksi. Valaistut reitit ohjaavat kulkua kohti rantaa ja Meri-Rastilan tietä. Haruspuiston jatkumista muille puistoalueille voidaan korostaa myös alikulkujen valaistuksessa.

Kallioseinämä valaistaan ja komeita yksittäispuita nostetaan esiin kohdevalaistuksella.

## TALVIKÄYTTÖ

Puiston pääreitit ovat talvikunnossapidettäviä. Ovaalinmuotoinen kenttä jäädytetään talvella. Puiston eteläosassa rinne säilytetään osin avoimena ja se voi toimia pulkkamäkenä lumiseen aikaan.

### PINTAMATERIAALIT

- Puistoreittien pintamateriaalit pääosin asfaltti ja kivituhka
- Tapahtuma-aukio kivetään. Harbonpolkua korostetaan kivesaihein tai asfalttimaalauksin
- Leikki- ja liikuntapuistoalueilla värikkäät pintamateriaalit

### KALUSTEET JA RAKENTEET

- Värikkäät leikkivälineet ja kalusteet toistavat puiston teemavärejä
- Tapahtuma-aukiolla omaileimaisia paikkaan suunniteltuja kalusteita
- Harbonpolkua korostetaan erikoisvalaisinpylväin

### KASVILLISUUS

- Metsäiset alueet säilytetään pääosin metsäisinä
- Toiminnallisilla alueilla avoimempi kasvillisuus turvallisuuden tunteen lisäämiseksi
- Nurmipintaiset kummut rajaavat kenttiä ja oleskelualueita

## LENTÄVILLÄ MATOILLA MAAILMAN ÄÄRIIN



*Esimerkkejä mattojen mahdollisuuksista: pikselöity räsymatto, suomalainen ryijy, marokkolainen mosaiikki, virolainen raitatekstiili sekä persialainen matto.*

## SUURET PÖYDÄT PIDOILLE JA TAPAHTUMILLE

## MONIKÄYTTÖINEN KENTTÄ KAIKILLE MERIRASTILALAISILLE

*Liikuntatunti, aamujooga, auringonotto, jalkapallo, pesäpallo, kriketti, kroketti, konsertti*

# KALUSTEIDEN ILME JA VÄRIPALETTI

## PENKIT

Esim. Nola - Parco (Vitero)

**TAPAHTUMA-ALUEELLA, LEIKKIPUISTOSSA JA NUORTEN PUISTOSSA PENKIT VÄRIKKÄITÄ**

**Maalattu yksiväriseksi**

**ULKOILUREITEILLÄ**

**penkeissä hillitympi sävy**



## PÖYTÄRYHMÄT

Esim. Nola - Pivot (Vitero)

**OLESKELUALUEELLA VÄRIKKÄITÄ PÖYTÄRYHMIÄ**

**Maalattu yksiväriseksi**

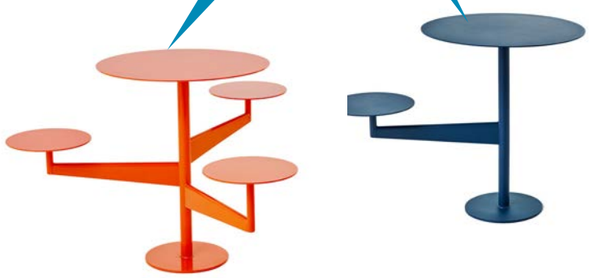

## LEIKKIVÄLINEET

**iloiset kalusteiden kanssa yhdenmukainen värit**

## VALAISINPYLVÄÄT

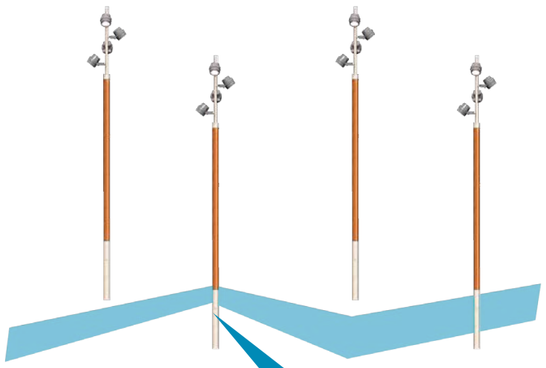

**HARBONPOLULLA (pääreitti)**

**värikkäät valaisinpylväät toistavat puiston teemavärejä**

## HULEVEDET, KUNNALLISTEKNIIKKA JA POHJARAKENTAMINEN

Haruspuiston toiminnallisten alueiden rakentaminen edellyttää laajaa maarakentamista. Rakentamisessa syntyviä maamassoja ja pintamaita pyritään hyödyntämään paikalla. Alueen maaperä on matalimmilla paikoilla silttiä ja hiekkaa tai moreenia ja korkeimmilla paikoilla kalliomaata (maaperän paksuus alle 1 m). Jatkosuunnittelussa on tutkittava etenkin kenttien ja pelailualueiden pohjanvahvistustarve. Puistossa sijaitsee ulkovalaistusta ja leikkipuistorakennusta palvelevaa kunnallistekniikkaa, jonka purku- ja siirtotarve on huomioitava jatkosuunnittelussa ja rakentamisessa.

Hulevedet pyritään mahdollisuuksien mukaan viivyttämään ja imeyttämään kasvillisuudelle. Puistossa suositaan läpäiseviä materiaaleja. Toiminnalliset alueet on todennäköisesti salaojitettava ja johdettava hulevedet viivytyksen jälkeen kunnalliseen hulevesiviemäriin. Leikkipuistoon rakennettavalle vesileikkipaikalle on rakennettava vesijohto.

## RAKENTAMISEN VAIHEISTUS

Haruspuiston rakentaminen on mahdollista toteuttaa vaiheittain. Leikkipuisto, pelikenttä ja muut toiminnalliset alueet on luontevaa toteuttaa kokonaisuutena ja niiden rakentaminen kytkeytyy korttelitalon aikatauluun. Koirapuisto voidaan rakentaa omana kokonaisuutenaan, ja se on siirrettävä uuteen paikkaan ennen kuin uudet täydennysrakentamiskorttelit voidaan ottaa käyttöön ja uusi reitti etelään Meri-Rastilantielle rakentaa.

## SUUNNITTELUPROSESSI JA VUOROVAIKUTUS

Palautetta Haruspuiston luonnossuunnitelmista kerättiin asukkailta asukastilaisuudessa ja Kerro kantasi-kyselyssä. (ks. sivu 43) Pääosin Haruspuistoa puistorakentamista koskeva palaute oli myönteistä.

Asukaspalautteen johdosta koirapuistoa on pienennetty, ja kuntoilupaikkaa on siirretty hieman kauemmaksi nuorten alueesta.

Syksyn 2017 aikana FEMMA Helsinki keräsi lapsilta ja nuorilta toiveita puiston reitistön ja toiminnallisuuksien kehittämiseksi Action Track -sovellukseen rakennetun Haruspuisto-pelin avulla. Pelin kysymykset laativat Kaupunkiympäristön toimialan alueesta vastaavat suunnitteijat. Vastauksia tuli noin 50 1-5 hengen ryhmältä tasaisesti ala- ja yläkouluikäisltä. Tällä hetkellä lähinnä alakouluikäiset kokevat Haruspuiston itselleen tärkeäksi. Yläkouluikäiset käyttävät puistoa vähemmän. Tuloksia on pyritty hyödyntämään suunnitelmassa mahdollisimmman laajaksi.

Lisäksi suunnittelun aikana ollaan oltu yhteydessä Kaupungin tilakeskukseen, leikkipuiston edustajiin ja viereisen koulun rehtoriin.

## ALUEELLE MÄÄRITELLÄÄN RAIKAS VÄRIPALETTI

Oheiset värit esimerkkejä

adidas

# 6. ISON KALLAHDENPUISTO

## SUUNNITTELUN LÄHTÖKOHDAT JA TAVOITTEET

### NYKYTILA

Ison Kallahden puisto sijaitsee maisemallisesti hienolla paikalla Kallahden rannalla, ja se yhdistää Meri-Rastilan kaupunginosan mereen. Puistosta kulkee virkistysyhteydet pohjoiseen Haruspuistoon, länteen Ole Kandellinin puistoon ja Rysäpuistoon sekä itään Ullaksenpuistoon. Itäreunaltaan puisto rajautuu maisemallisesti merkittävään Kallahdenniemen luonnonsuojelualueeseen.

Puisto jakaantuu kolmeen osaan: lännessä sijaitsevaan puoliavoimeen niittyalueeseen, itäosassa sijaitsevaan toiminnalliseen puistoalueeseen uimarantoineen ja pelikenttineen sekä niiden välissä sijaitsevaan metsäiseen kallioselänteeseen. Puistossa sijaitsee muutamia rakennuksia kuten uimarannan yhteydessä toimiva Ravintola Maininki, tilausravintolana toimiva Villa Achille, Vuosaari-seuran omistama Sjökullan torppa sekä rantasauna Sannan sauna. Puiston lounaispuolelle rantaan on rakentunut uusi melontakeskus.

### TÄYDENNYSRAKENTAMINEN

Asemakaavaluonnoksessa Ison Kallahdenpuiston länsireunaan on esitetty uusia asuinkortteleita. Rakennusten sijoittumisessa on ollut prosessin kuluessa useampia vaihtoehtoja, ja lopputuloksena rakennukset on sijoitettu nauhana Habonkadun varteen, jolloin puistotila säilyy mahdollisimman suurena ja näkymä Harbonkadun päätteestä puistoon avoimena.

Kallioselänteelle Meri-Rastilan tien varteen on asemakaavaluonnoksessa esitetty uusi kerrostalokortteli.

### TAVOITTEET

- Reitistön kehittäminen: erityisesti niin, että rantareitti ja reitit Meri-Rastilasta meren rantaan ovat toimivia ja houkuttelevia
- Liikuntatoimintojen kehittäminen laadukkaaksi ja toimivaksi kokonaisuudeksi puiston itäosassa
- Puiston länsiosan kehittäminen vanhojen villojen kulttuuriympäristöä korostavana oleskelupuistona: toiminnallinen nurmi ja ”syötävä puisto”. Yhteistyössä Sjökullan torpan ja Vuosaari-seuran kanssa.
- Valaistuksen kehittäminen mm. lepakot huomioiden

HEDELMÄPUIDEN ALLA

MERI

RANTAHUVILAT

URBAANI MAATILA

YHTEINEN SAUNA

KESÄKAHVILAT

RANTANIITYT

RANTAELÄMÄ

ULKOILMAKOULU

SJÖKULLAN TORPPA

*Ilmakuva vuodelta 1932. Villa Tallamon edustalla on ollut muotopuutarha, josta on jääteenä enää joitain kasveja. Sjökullan torpan lounaispuolella auenneet niityt ja pellot ovat osittain edelleen avoinna.*

*Arvokkaat luontokohteet*

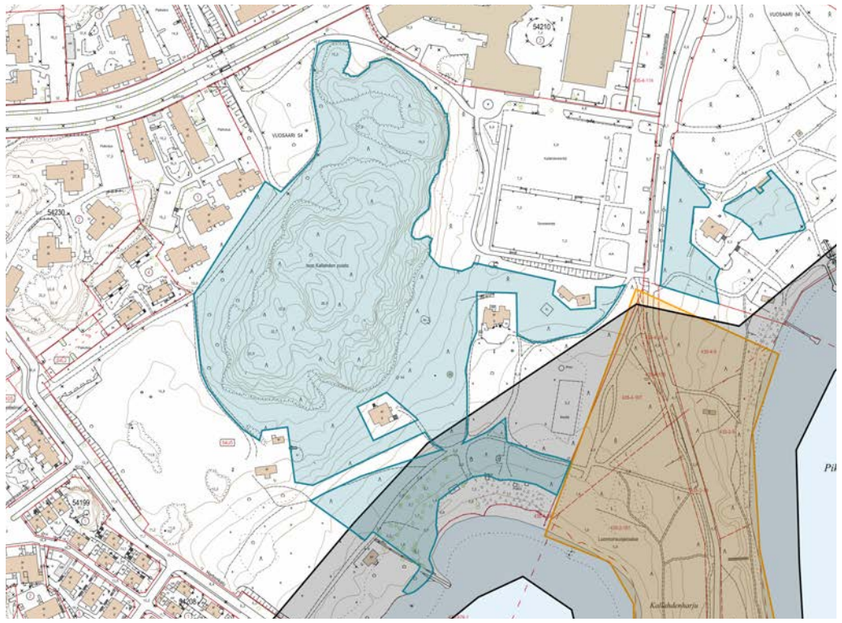

*Arvokas metsäkohde* *Arvokas lepakkokohde* *Arvokas geologinen kohde*

*Ison Kallahdenpuisto, ei mittakaavassa*

# SUUNNITELMAN SISÄLTÖ JA MAISEMA-ARKKITEHTUURI

Ison Kallahdenpuiston nykyiset maisema- ja luontoarvot muodostavat lähtökohdat suunnittelulle. Puistoon ehdotetuilla toimenpiteillä korostetaan puiston maisemallisia arvoja ja kunnioitetaan paikan ominaispiirteitä. Uudet elementit sijoitetaan hienovaraisesti paikkaan. Maiseman tilallisuus ja näkymät merelle ovat suunnittelun pohjana.

Monipuolista luontoa vaalitaan. Rantavyöhyke on lepakkojen elinympäristöä, ja puiston itäreunasta alkaa Kallvikinniemen luonnonsuojelualue. Uimarannalla kasvaa komeita mäntyjä. Sjökullan torpan ympäristössä on säilynyt perinneympäristölle tyypillistä avointa maisemaniittyä, jossa sijaitsee lähde. Jyrkkänä kohoava kallioselänne kehystää puistotilaa.

Vuosaaren eteläosan luonnonhoitosuunnitelma 2012-2021 kattaa myös Ison Kallahdenpuiston metsät ja niittyalueet.

## PUISTON LÄNSIOSAN MAISEMA

Ison Kallahdenpuiston länsiosan niitty on perustettu todennäköisesti 1800-luvulla. Alue on jäänne vanhasta maatalousmaisemasta, joka kyseistä niittyä lukuun ottamatta on muuttunut asuinalueeksi. Alueen laidalla sijaitseva 160-vuotias Sjökullan torppa on alueen vanhinta rakennuskantaa. Helsingin kaupunki oli jo aikonut purkaa torpan, jolle sillä ei ollut käyttöä, mutta Vuosaari-seura osti torpan vuonna 2012. Tämän jälkeen se on ollut alueen asukkaiden aktiivisessa käytössä.

Puistosta aukeaa niittyjen yli näköala Iso Kallahdelle. Näkymää reunustaa lahden takana Kallahden harju. Alueen itäpuolella kohoaa kallioselänne. Harvan puuston ansiosta kalliot hallitsevat näkymää. Puutarhan ympäristö ei ole täysin avointa niittyä vaan maisematila on puoliavoin – maisemaa rytmittävät komeat yksittäispuut ja pienet koivikot. Lisäksi avokalliot työntyvät niitystä esiin. Puistoa uudistetaan maltillisesti maisema-arvoja kunnioittaen.

## UUSI PUISTOREITTI - KALKKIHIEKANPOLKU

Harbonkadun päätteestä muodostetaan uusi saapumiskohta puistoon, ja pysäköintialue jäsennellään osin uudelleen. Uuden rakentamisen sivuitse linjataan uusi valaistu puistoreitti rantaan. Puistokäytävä on suunniteltu niin, että se kiertää arvokkaat avokalliot ja maisemallisesti merkittävät puut. Niityllä sijaitsee lähde, jonka sijainti on huomioitava jatkossa.

Puiston lounaisreunaan istutetaan reunavyöhyke pehmentämään puiston rajautumista rakennettuun alueeseen. Kalkkihiekanpolku jatkuu uimarannan kohdalta nykyistä reittilinjausta pitkin.

YHDESSÄ

HEDELMÄPUIDEN ALLA

YRTTITARHA

OPPIMINEN

*Oopperan amfi 15m*

*Tervasaaren kesäteatteri 15 m*

*Monikäyttöinen tapahtuma-aukio*

*Ison Kallahdenpuisto 1:1000*

## SYÖTÄVÄ PUUTARHA

Niityn pohjoisreunaan sijoitetaan Vuosaari-seuran ja asukkaiden toiveesta syötävä puutarha. Puutarhaan istutetaan hedelmäpuita, marjapensaita, yrttejä ja muita asukkaiden toivomia kasveja. Alustavasti puutarhan hoitovastuu on ajateltu olevan Vuosaari-seuralla ja asukkailla. Syötävä puutarha rajataan muusta puistosta pensasaidanteella, kuten marjapensailla, jotta rajautuminen yleisiin alueisiin on selkeä. Syötävä puutarhan läpi linjataan kapea polkumainen reitti, ja penkki- pöytäryhmät tarjoavat mahdollisuuden oleskeluun. Puutarhaan sijoitetaan vesipiste ja komposti.

## SJÖKULLAN TORPAN PIHAPIIRI

Uusi valaistu puistoreitti parantaa yhteyksiä Sjökullan torpalle. Nykyinen reitti on pimeä ja epätasainen. Reitti kiertää pihapiirin sivuitse niin, että tapahtumien järjestäminen pihapiirissä on edelleen mahdollista. Avokalliot, komeat maisemapuut ja niityllä sijaitseva lähde säilytetään.

Sjökullan torpan sisätilasta avautuva näkymä on kokenut merkittävän muutoksen; uusi melontakeskus on rakentunut näkymään. Puiston reunaan istutetaan puustoa pehmentämään näkymää.

Pihapiiriä tulee uudistaa maltillisesti ja historiaa kunnioittaen. Aikoinaan rantaan saunalle johtanut liuskekivipolku palautetaan. Uuden puistokäytävän ja liuskekivipolun kulmaukseen on esitetty varaus tapahtumapaikalle ja pienelle rinnekatsomolle, jossa voitaisiin tarvittaessa järjestää kesäteatteriesityksiä, lavatansseja ja muita tapahtumia. Tapahtumapaikalle tulisi järjestää sähkövaraus.

## RANTAVYÖHYKE JA SAUNA

Rannassa sijaitseva Sannan sauna on nykyään rajattu korkealla aidalla ja saunan käyttö on vähäistä. Suunnitteluprosessin kuluessa on selvitetty mahdollisuutta löytää saunalle toinen vuokralainen ja avoimempi käyttö. Aitojen poistaminen olisi kaupunkikuvallisesti ja maisemallisesti tärkeää.

Saunan vieressä oleva nykyinen kivimuuri tulee kunnostaa, ja pihapiiri on ehdotettu rajattavaksi vastaavalla matalalla kivimuurilla aidan sijaan, jotta mahdollisuus yksityiseen käyttöön säilyy. Sjökullan torpalta alkava vanha liuskekivipolku jatketaan saunalle saakka. Saunan pihapiiristä tavoitellaan tunnelmaltaan puolijulkista tilaa, jonne asukkailla on mahdollista tulla pistäytymään vuokra-aikojen ulkopuolella.

Suunnitteluprosessin kuluessa on ehdotettu, että laiturin voisi otta yleiseen käyttöön ja osaksi uimarannan toimintaa. Laitureihin liittyy kuitenkin turvallisuusnä-

*Syötävä puutarha, suunnitteluaikainen luonnos*

*Syötävä puutarha tarjoaa alueen asukkaille mahdollisuuden tutustua ja osallistua ruoantuotantoon ja viljelyyn.*

*Vanha liuskekivipolku sjökullan torpalta rantaan palautetaan.*

*Ison Kallahdenpuisto 1:1000*

kökohtia, joiden vuoksi yleinen uimakäyttö ei vaikuta mahdolliselta. Mutta mikäli laituri voisi toimia edes pistäytymislaiturina kesäajan ulkopuolella, toisi se lisäarvoa puiston käyttäjille.

Rantavyöhykkeen kasvillisuus on tiheää ja ilmeeltään villiä. Alue on lepakkojen elinympäristöä ja luontoarvoiltaan monimuotoista, joten rantavyöhyke säilytetään pääosin entisellään. Tarkemmassa suunnittelussa voidaan tutkia, saisiko harkittuihin paikkoihin, kuten puistoreittien päätteisiin, avattua kapeita näkemäsektoreita merelle.

## UIMARANTA

Ison Kallahden uimaranta on luonteeltaan perheille suunnattu luonnonläheinen uimaranta. Kallvikinniemen luonnonsuojelualue rajaa aluetta idässä, ja suuret komeat männyt kehystävät näkymiä merelle. Uimarantaa uudistetaan kevyin toimenpitein maisemaa kunnioittaen, ja uimarannan tunnelma säilyttäen.

## SAAPUMINEN JA PYÖRÄPYSÄKÖINTI

Saapumiskohta Kallvikinniementieltä on nykyään jäsentymätön ja aluskasvillisuus kulunutta. Käyttöpinnat rajataan selkeästi säilytettävistä luonnonalueesta, ja kulku ohjataan hallittuja polkuja ja reittejä pitkin rantaan. Komeat männyt säilytetään.

Saavuttaessa puistoon nykyään ensimmäiseksi merta kohti avautuvan näkymän päätteenä on pumppaamo. Suunnitelmassa ehdotetaan, että näkymä merelle avataan aikaisemmin poistamalla harkitusti puustoa pumppaamon itäpuolelta,etenkin kuusia. Pumppaamon eteen tehdään pieni sisääntuloaukio, johon sijoitetaan uusi polkupyöräparkki ja opastaulu. Pumppaamon ympärille istutetut pensaat poistetaan, ja pyöräparkille tehdään taustaksi matala muuri tai istutettava matala pensasaidanne, jonka yli näkyy meri. Pumppaamon tekniset laitteet ja sähkökaappi maalataan ja/tai siihen sijoitetaan taidetta.

Uimarannan länsiosassa oleva nykyinen pyöräpysäköinti säilytetään, ja se toimii edelleen pyörien jättöpaikkana lännen suunnasta saavuttaessa. Kaksi selkeää pyöräparkkia toivotaan vähentävän pyöräilyn läpiajoa uimarannan vilkkaimpana sesonkina.

## TOIMINNOT

Uimarannan toiminnot ryhmitellään puiston itälaitaan. Saapumisaukiolta linjataan uusi reitti, esimerkiksi suurilla betonilaatoilla pinnoitettu polku, toimintavyöhykkeen sivuitse kohti rantaa. Reitin varteen sijoitetaan puupintaisia istuskelutasoja toimintojen yhteyteen.

Nykyinen rantalentopallokenttä kunnostetaan ja pienennetään. Kentän muuttaminen oikeiden mittojen mukaiseksi mahdollistaa kuntoilupisteen sijoittamisen kentän yhteyteen. Kuntoiluun valitaan monipuolinen kuntoiluvälineratkaisu, joka sisältää useita toimintoja. Nykyiset kuntoiluvälineet sijaitsevat rannanssa turhan keskeisellä paikalla ja poistetaan, jolloin näkymä merelle rauhoittuu.

Lasten leikkivälineet sijaitsevat nykyään rannan tuntumassa komeiden mäntyjen lomassa. Leikkivälineet uusitaan hienovaraisesti männyt säilyttäen. Leikkipaikkaa ei jatkossakaan aidata.

## OLESKELUNURMI JA VILLA MAININKI

Oleskelunurmea selkeytetään poistamalla nurmikolla kasvavat pensaat ja huonokuntoiset yksittäispuut. Syväkeräyssäiliö siirretään oleskelunurmen länsireunaan pois merinäkymän tieltä.

Oleskelunurmen paikalla on ollut aikoinaan Villa Maininginin puutarha, joka on aikojen kuluessa hävinnyt, kun nykyinen puistoreitti on rakennettu. Villa Maininginssa toimii Ravintola Maininki. Huoltoajo ohjataan jatkossa rakennuksen takaa ja sitä kautta oleskelunurmen sivuitse puistoon. Puistoreitille rakennetaan uusi jatke ravintolan ja urheilukenttien sivuitse koululle saakka.

*Kuvia maastokäynniltä kevättalvella. Sjökullan torppa ja uimaranta*

*Sannan sauna pyritään saamaan ympärivuotiseen käyttöön Aidat puretaan.*

*Rannan komeat männyt säilytetään*

*Leikkipaikan välineet uusitaan*

*Puiston rakenteet kuten uimakopit ja vessat uusitaan*

*Näkymä Uimarannalle tullessa on ummessa. Kasvillisuutta raivataan vähän näkymän avaamiseksi.*

*Ulkokuntoiluvälineet uusitaan ja siirretään lentopallokentän pohjoispuolelle*

*Sannan saunaa reunustava kiviaita korjataan*

*Pumppaamon seiniin maalataan taidetta*

*Puiston maisemia sulkevia pensaita poistetaan*

## RANNAN KALUSTEET JA VARUSTEET

Uimarannan nykyiset kalusteet ja varusteet ovat huonokuntoisia ja ilmeeltään vaihtelevia. Nykyiset pukukopit ja rakennelmat ehdotetaan poistettavaksi ja korvattavaksi uusilla. Uudet rakennukset sijoitetaan rannan reunoille pois merinäkymän edestä. Uimarannan rakennuksiksi sopisi ilmeeltään esimerkiksi ns. Hangon pukukopit, tosin niiden ilkivallankestävyyteen ja turvallisuuteen on kiinnitettävä huomiota. Rakenteiden materiaalina suositaan puuta.

Puiden katveeseen sijoitetaan uusia piknik-pöytiä. Kulku ohjataan selkeille reiteille, esimerkiksi suurilla betonilaatoilla pinnoitettuja polkuja pitkin rantaan. Puiston kalustuksen uusimisessa huomioidaan kaiken ikäiset käyttäjät.

Prosessin kuluessa keskusteltiin myös saunan yhteydessä olevan laiturin liittämisestä osaksi uimarantaa, mutta sen todettiin aiheuttavan kaupungille liian suurta turvallisuusriskiä ja huoltoa. Sen vuoksi laituri päätettiin pitää jatkossa osana Saunan ympäristöä ja pyrkiä kehittämään Saunan toiminnasta avoimempaa yleisölle.

## TALVIKÄYTTÖ

Puiston uusi pääreitti Kalkkihiekanpolku on talvikunnossapidettävä, joka parantaa talvisia ulkoilumahdollisuuksia merkittävästi.

Rannassa ei ole nykyään avantouintimahdollisuutta, mutta olisi toivottavaa jos saunan uusi vuokralainen pystyisi toiminnan aloittamaan.

## VALAISTUS

Kalkkihiekanpolku valaistaan. Ranta on lepakoiden elinympäristöä, mikä on huomioitava rannan valaistuksessa. Rantareittiä melontakeskuksen ohi lounaaseen ei valaista tai se valaistaan kevyesti lepakot huomioiden. Valaistus suunnataan kohti maata ja valaistus ei ole päällä kesäaikaan touko-elokuussa klo 22-06, valaistustehon säätelyyn käytetään teknisiä ratkaisuja

Huviloita ja huviloiden pihapiirejä korostetaan eriskoivalaistuksen keinoin (esim. julkisivuvalaistus, valaistavat yksittäispuut).

Kallioselänteen seinämiä voidaan valaista ja komeita yksittäispuita nostetaan esiin kohdevalaistuksella.

## HULEVEDET, KUNNALLISTEKNIIKKA JA POHJARAKENTAMINEN

Puiston pinnat ovat läpäiseviä, ja hulevesiä viivytetään ja imeytetään pääosin syntypaikallaan. Uimarannan toiminnalliset alueet on todennköisesti salaojitettava ja johdettava hulevedet viivytyksen jälkeen kunnalliseen hulevesiviemäriin.

Rakentamisessa syntyviä maamassoja ja pintamaita pyritään hyödyntämään paikalla. Etenkin niityltä kuoritaan pintamaa uuden puistoreitin kohdalta, ja sitä käytetään hyödyksi reittien varren maisemoinnissa. Alueen maaperä on alavimmilla paikoilla silttiä ja hiekkaa sekä korkeimmilla paikoilla kalliomaata. Lisäksi länsiosan niityllä on kalliopaljastumia ja kallio on paikoin lähellä maanpintaa. Jatkosuunnittelussa on tutkittava etenkin kenttien ja pelailualueiden pohjanvahvistustarve.

Puistossa sijaitseva käytössä oleva kunnallistekninen verkosto säilytetään ja se tulee huomioida suunnittelussa.

Syötävälle puistolle linjataan vesijohto.

### ALUEELLE MÄÄRITELLÄÄN MAANLÄHEINEN VÄRIPALETTI

Oheiset värit esimerkkejä

### RANTAHUVILOIDEN SÄVYJÄ KÄYTETÄÄN TEHOSTEVÄREINÄ

Oheiset värit esimerkkejä

# KALUSTEDEN ILME JA VÄRIPALETTI

### PENKIT JA PÖYTÄRYHMÄT

**PUISTON PÄÄREITILLÄ**

**Yksiväriset merelliset penkit**

**RANNALLE SUURIA PIKNIK-PÖYTIÄ**

**ja/tai penkkien kanssa yhteneväisiä pöytäryhmiä**

### OLESKELU

**RANNALLA OLESKELUUN**

**Riippumattoja ja puisia kalusteita**

### PUKUKOPIT

Esim ns. Hanko-pukukoppi

**PUKUKOPIT**

**Tunnistettava pukukoppimalli, jonka materiaalina puu**

### KUNTOILU JA LEIKKI

**PUISET VÄLINEET**

**eivät vie huomiota merimaisemalta**

## RAKENTAMISEN VAIHEISTUS

Ison Kallahdenpuiston rakentaminen on mahdollista toteuttaa vaiheittain. Syötävä puutarha on oma kokonaisuutensa, jonka toteuttamista Vuosaari-Seura toivoo mahdollisimman pian. Uuden puistoreitin rakentaminen voidaan toteuttaa omana kokonaisuutenaan, ja uimarannan toiminnot ja kalusteiden ja varusteiden uusiminen omana kokonaisuutenaan.

## SUUNNITTELUPROSESSI JA VUOROVAIKUTUS

Palautetta suunnitelmista kerättiin asukkailta asukastilaisuudessa ja Kerro kantasi-kyselyssä. (ks. sivu 44)Palaute Ison Kallahdenpuiston suunnitelmista on li pääosin myönteistä. Palautteessa pidettiin erityisesti tärkeänä reittien valaisua ja luontoarvoista kiinni pitämistä.

Suunnitelmiin lisättiin Vuosaari-seuran aloitteesta syötävä puutarha. Lisäksi Sjökullan torpan ympäristön suunnittelun osalta ollaan oltu yhteydessä Vuosaari-seuraan.

Sannan saunan kehittämisestä ollaan oltu yhteydessä läheisiin yrittäjiinn saunan käyttöasteen lisäämiseksi. Selvitystyö on toistaiseksi kesken. (kesä 2018)

### PINTAMATERIAALIT

- Puistoreittien pintamateriaali kivituhka
- Sjökullan torpalta rantaan johtanut liuskekivipolku kunnostetaan
- Uimarannalla rantaan johtavia polkuja siistitään esim päällystämällä suurilla betonilaatoilla

### KALUSTEET JA RAKENTEET

- Pukukopit ja rannan kalusteet uusitaan
- Leikkivälineet ja kuntovälineet uusitaan
- Materiaalivalinnoissa suositaan puuta ja kalusteissa hillittyä ilmettä joka ei vie huomiota merimaisemalta
- Sannan saunan kivimuuri kunnostetaan ja aita poistetaan
- Sjökullan torpan itäpuolelle esitetään varausta tapahtumapaikalle ja pienelle rinnekatsomolle, jossa voitaisiin tarvittaessa järjestää tapahtumia

### KASVILLISUUS

- Kasvillisuutta uudistetaan maltilla ja maisemaa kunnioittaen
- Rannan komeat männyt säilytetään
- Alueen länsiosan niitty säilytetään ja sen pohjoispuolelle tehdään syötävä puutarha Vuosaari-seuran ja asukkaiden käyttöön
- Näkymää merelle avataan kevyesti

# 7. POHJAVEDENPUISTO JA ULLAKSENPUISTON LUOTEISOSA

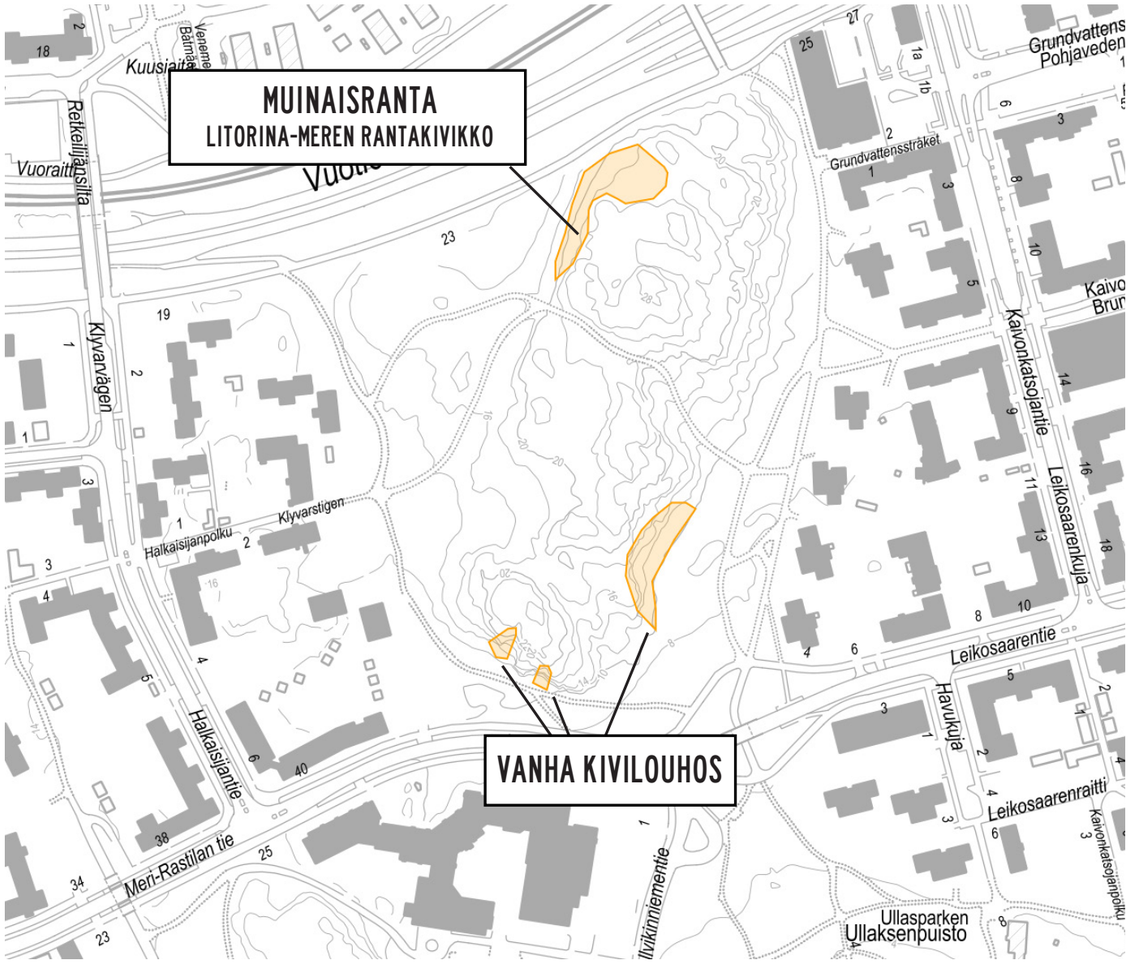


*Pohjavedenpuistossa on geologisia arvoja, nykytila*

*Vanha kivilouhos: Arvoluokka 2 (geologinen arvo kohtalainen).*
*Yksi iso kivilouhos kallion itärinteessä ja kaksi pientä etelärinteessä*

*Muinaisranta: Arvoluokka 3 (geologinen arvo pieni)*
*Litorina-meren rantakivikko*

## SUUNNITTELUN LÄHTÖKOHDAT JA TAVOITTEET

### NYKYTILA

Pohjavedenpuisto sijaitsee Meri-Rastilan ja Vuosaaren Kallahden asuinalueiden välissä. Puisto on pääosin metsäistä kallioselännettä. Pohjoisreunaltaan puisto rajautuu Itäväylään ja eteläreunaltaan Meri-Rastilan tiehen. Alikulkukäytävän kautta puisto liittyy Ullaksenpuistoon, jonka läpi reitit kulkevat merenrantaan.

Puistossa ei ole inventoituja luontoarvoja, mutta puisto on alueen asukkaiden arvostama metsäinen ulkoilualue, joka tuntuu luonnonläheiseltä. Puiston luonto on kallioista, joten se on kulutukselle herkkää. Alueella on inventoituja kohtalaisia ja pieniä geologisia arvokohteita, joita tulee mahdollisuuksien mukaan säästää.

### TÄYDENNYSRAKENTAMINEN

Asemakaavaluonnoksessa on esitetty Pohjavedenpuistoon useita täydennysrakentamiskortteleita asuinkerrostaloille. Puiston länsireunaan on kaavoitettu tontit päiväkodille ja pysäköintitalolle. Kortteleihin liittyy myös uusien katujen rakentamista. Meri-Rastilan tien nykyinen alikulkukäytävä tullaan poistamaan ja korvaamaan tasoylityksellä. Ullaksenpuiston pohjoisosaan on esitetty täydennysrakentamista.

### TAVOITTEET

- Lähimetsäinen luonne säilyy
- Reitistön uusiminen, kun rakentaminen muuttaa puiston muotoa ja kokoa
- Myös hienovaraisesti toteutettuja ”seikkailureittejä” kallioalueille
- Näköalapaikkojen avaaminen reitistön avulla
- Pulkkamäen huomioiminen
- Muinaiskivirannan ja vanhojen kivilouhosten korostaminen maisemasuunnittelulla ja mahdollisesti valaistuksella
- Yleiskaavan liitekartassa esitetyn kehitettävän metsäverkostoyhteyden huomioiminen suunnittelussa
- Meri-Rastilan tieltä Pohjaveden puistoon johtavan aukion suunnittelu: sisäänkäynti alueelle

## SUUNNITELMAN SISÄLTÖ JA MAISEMA-ARKKITEHTUURI

**Pohjavedenpuisto**

Pohjaveden puisto säilyy metsäisenä lukuun ottamatta uusia asuinkortteleita puiston laidoilla. Puistoon rakennetaan uusia puistokäytäviä ja polkujen pohjia parannetaan. Kulkua pyritään ohjaamaan puistokäytäville ja parannetuille poluille, jotta kulutus metsäisillä alueilla olisi vähäisempää.

**Meri-Rastilan tien katuaukio ja Ullaksenpuiston luoteisosa**

Aukion viereen rakennetaan uudet asuinkorttelit nykyisen alikulun paikalle. Uutta alikulkua ei rakenneta, koska kivetyn ja korotetun tasoratkaisun on todettu olevan turvallisempi kuin alikulun. Näkymä aukiolta merelle Ullaksenpuiston läpi palautetaan – näkymän pohjoispää on pusikoitunut. Aukiolla kova kivetty pinta minimoidaan. Aukio sijoittuu yleiskaavan metsäverkostoyhteyden kohdalle, joten aukiolle istutetaan puustoa. Aukion reunoilla säilytetään mäntyjä ja avataan näkymiä mäntyjen välistä kohti Pohjavedenpuistoa ja Ullaksenpuistoa vähentämällä pensaskerrosta ja korvaamalla sitä nurmikolla ja niityllä.

### REITISTÖ JA TOIMINNOT

Pohjavedenpuiston nykyiset reitit pyritään säilyttämään niiltä osin kuin se täydennysrakentamisen puolesta on mahdollista. Uudet rakennettavat reitit linjataan asuinkorttelin reunaan ja pyritään sovittamaan maastoon nykyisten maastonmuotojen mukaan. Puiston länsireunaan rakennettava pyöräkatu Jiippikuja toimii kevyenliikenteen yhteytenä.

Uudet reitit ovat esteettömiä. Pohjavedenpuiston maasto on mäkistä, joten osa vanhoista reiteistä on jyrkkiä. Luonnonympäristössä olevia nykyisiä reittejä ei kuitenkaan rakenneta uudestaan esteettömiksi, jotta luonto säilyy mahdollisemman ennallaan.

Uuden päiväkodin piha sijoittuu kalliomaastoon ja rajautuu puistoalueeseen. Puiston puolelle voidaan tehdä kapeat polut parantamaan itä-länsisuuntaista kulkuyhteyttä päiväkodin pihalle. Poluille voidaan tarvittaessa tehdä kevytrakenteisia portaita. Varsinaisia rakennettuja puistokäytäviä kalliomaastoon ei tehdä.

Puistoon ei sijoiteta uusia toimintoja, lukuunottamatta penkkejä ja oleskelupaikkoja. Penkkejä lisätään esteettömyyden (levähdyspaikat) lisäämiseksi.

## KASVILLISUUS JA MAISEMANHOITO

Vuosaaren eteläosan luonnonhoitosuunnitelma 2012-2021 kattaa myös Pohjavedenpuiston ja Ullaksenpuiston metsät.

Pohjavedenpuisto ja Ullaksenpuiston pohjoisosa säilyvät metsäisenä. Aukion ympäristön nurmialueilla maisema on avoimempi. Poistuvan kääntöpaikan kohdalla Kallvikinniementien pohjoispäädyssä pensaikkoa harvennetaan niin, että näkymä merelle palaa.

## VISUAALINEN ILME

Metsäisillä reiteillä värimaailma on maanläheinen. Reittien varrella päähuomio on alueen luonnossa — levähdyspaikat ovat hillittyjä.

Katuaukion ilme on urbaani ja avoin. Toisin kuin ulkoreiteillä, aukiolla kalustus on värikästä ja aukion pinta on kivetty.

## VALAISTUS JA TALVIKÄYTTÖ

Halkaisijanpolku, Jiippikuja ja Jiippopolku ovat talvikunnossapidettyjä ja valaistuja.

Kallioseinämiä valaistaan ja komeita yksittäispuita nostetaan esiin kohdevalaistuksella.

Aukion valaistus ja valaisimet luovat urbaania tunnelmaa pimeällä.

*Ulkoilureitit ovat metsäisiä ja tunnelmaltaan luonnonläheisiä*

*Ulkoilureiteillä metsäpenkki*

*Aukiolla tunnelma on avoimempi ja urbaanimpi*

### PINTAMATERIAALIT

- Pohjavedenpuiston nykyisten reittien pohjia parannetaan ja ne pyritään mahdollisuuksien mukaan säilyttämään
- Uudet rakennettavat kivituhkareitit linjataan asuinkorttelin reunaan
- Pohjavedenpuiston eteläpuolen aukiolla pyritään minimoimaan kovat pinnat

### KALUSTEET JA RAKENTEET

- Kalustevalinnoissa suositaan puuta ja hillittyjä värejä
- Puistoon ei esitetä uusia rakenteita levähdyspaikkoja lukuun ottamatta

### KASVILLISUUS

- Pohjavedenpuisto ja Ullaksenpuiston pohjoisosa säilyvät metsäisenä
- Ullaksenpuiston rantaan johtavan reitin varrelta voidaan puustoa harventaa harkiten, jotta näkymä merelle avautuisi aikaisemmin
- Aukion ympäristössä suositaan nurmipintoja ja istutetaan uusia mäntyryhmiä

### ALUEELLE MÄÄRITELLÄÄN LUONNONMUKAINEN VÄRIPALETTI

Oheiset värit esimerkkejä

1:2000

*Pohjavedenpuiston eteläpuolella sijaitsevan Kallvikinniementien ja Meri-Rastilan tien risteyksen visuaalinen ilme on kuvattu tarkemmin sivuilla 18-23.*

## HULEVEDET, KUNNALLISTEKNIIKKA JA POHJARAKENTAMINEN

Puisto sijaitsee pääosin pohjavesialueella, minkä vuoksi jatkosuunnittelussa tulee noudattaa Helsingin kaupungin pohjavesialueiden rakentamistapaohjetta. Hulevedet imeytyvät maaperään kalliorinteiden alaosassa.

Uusien puistoreittien varteen tehdään tarvittaessa painanteet, joita pitkin kalliolta valuvat pintavedet saadaan johdettua hallitusti. Painanteet kivetään kenttäkiveyksellä, tai käyttämällä erikokoisia pyöreäsärmäisiä luonnonkiviä. Reittien maastoonsovittamisessa hyödynnetään paikalta luohittua luonnonkiveä.

Alavimmilla paikoilla maaperä on silttiä ja hiekkaa. Korkeimmat paikat ovat kalliomaata.

Rakennusten vaatima kunnallistekniikka tulee hoitaa tontilla ja johtaa katuja pitkin.

## RAKENTAMISEN VAIHEISTUS

Pohjavedenpuiston puistoreittien rakentaminen kytkeytyy uusien asuinkorttelien aikatauluun. Tonttien ja puiston suunnitelmat tulee yhteensovittaa huolella, jotta liittyminen maastoon saadaan mahdollisimman luontevaksi.

Alikulkukäytävän poistaminen ja Meri-Rastilan tien katuaukion rakentaminen on tehtävä ennen kuin uudisrakennuskorttelien rakentaminen voidaan aloittaa.

## SUUNNITTELUPROSESSI JA VUOROVAIKUTUS

Suurin osa asukaspalautteen kommenteista liittyi uuteen asuinrakentamiseen. Pohjavedenpuiston yhteydessä korostuu ajatus alueen luonnonmukaisuudesta, jota ei tule turmella rakentamisella tai puistomaisella ulkotilalla. Puistorakentamista kommentoitiin vähemmän, mutta uusia reittejä ei toivottu.

Asukastilaisuuden ja Kerro kantasi-verkkokyselyn palautteet on esitetty liitteissä tämän raportin sivulla 45.

# LIITE: ASUKASTILAISUUDEN JA KERRO KANTASI -KYSELYN PALAUTTEET

Asukastilaisuus pidettiin keskiviikkona 21.3.2018 kello 17.30–19.30 Merilahden peruskoulun Jaluspolku 3:n toimipisteessä. Tilaisuudessa oli paikalla oli noin 30 asukasta.

Kerro kantasi -kysely on ollut netissä käynnissä 14.3.-11.4.2018. Kommentteja tuli yhteensä 196, joista Haruspuistosta 33, Ison Kallahdenpuistosta 26, Pohjavedenpuistosta 39, Meri-Rastilan tien kehittämisestä 31 ja Täydennysrakentamisesta 67. Myös puistojen kommenteista iso osa koski puistosuunnittelun sijaan täydennysrakentamista.

## YLEISESTI

Suurin osa palautteesta asukastilaisuudessa ja Kerro kantasi -kyselyssä keskittyi täydennysrakentamiseen, joka huolestutti osallistujia. Puistojen suunnitelmista yleisesti pidettiin ja kyselyiden perusteella puistojen kehittämisen suunta oli oikea puistoista esitetyissä luonnoksissa. Ajatus siitä, että Haruspuistosta tehdään toiminnoiltaan monipuolisin puisto ja muut puistot jäävät pitkälti nykyisenkaltaiseksi, pidettiin hyvänä. Asukastilaisuudessa pyydettiin ideoita uusien paikkojen ja raittien nimiksi, mutta ehdotuksia ei saatu.

## TÄYDENNYSRAKENTAMINEN

### KERRO KANTASI -KYSELY

Suurin osa täydennysrakentamiseen liittyvistä kommenteista on kritiikkiä alueelle kohdistuvaa suureksi koettua rakentamisen määrää kohtaan. Useissa kannanotoissa koetaan, että rakentaminen tulisi keskittää Haruspuiston ympäristöön korkeisiin rakennuksiin.

Alueen luonnonmukaisesta ja väljästä ilmeestä ollaan huolissaan ja erityisesti Pohjavedenpuiston suunnitteluun suhtaudutaan kriittisesti.

Meri-Rastilan sijainti metron varrella nähdään voimavarana, ja parkkitalojen rakentamista joukkoliikenteellisesti hyväksi koetulle alueelle ihmetellään.

Asukkaiden vaikutusmahdollisuuksia suunnitelman kulkuun epäillään, mutta suunnittelijoita myös kiitetään suunnitelman etenemistä joiltain osin parempaan suuntaan.

Yksittäisiä kehuja ja kritiikkejä osoitetaan niin yksittäisiin suunnitelman kohtiin, suunnittelun laajaan otteeseen kuin alueen joukkoliikenteen tulevaisuuteen.

Vuotie
Metroasema
Huoltoasema
Meri-Rastilan keskus
Meri-Rastilan tori
Harustie
Kortteli 1
Kortteli 2
Fokkapolku
Fokkatori
Pysäkinrinne
Pysäkinrinnetie
Pysäkinrinnetie 1
Pysäkinrinnetie 2
Pysäkinrinnetie 3
Pysäkinrinnetie 4
Pysäkinrinnetie 5
Pysäkinrinnetie 6
Pysäkinrinnetie 7
Pysäkinrinnetie 8
Pysäkinrinnetie 9
Pysäkinrinnetie 10
Pysäkinrinnetie 11
Pysäkinrinnetie 12
Pysäkinrinnetie 13
Pysäkinrinnetie 14
Pysäkinrinnetie 15
Pysäkinrinnetie 16
Pysäkinrinnetie 17
Pysäkinrinnetie 18
Pysäkinrinnetie 19
Pysäkinrinnetie 20
Pysäkinrinnetie 21
Pysäkinrinnetie 22
Pysäkinrinnetie 23
Pysäkinrinnetie 24
Pysäkinrinnetie 25
Pysäkinrinnetie 26
Pysäkinrinnetie 27
Pysäkinrinnetie 28
Pysäkinrinnetie 29
Pysäkinrinnetie 30
Pysäkinrinnetie 31
Pysäkinrinnetie 32
Pysäkinrinnetie 33
Pysäkinrinnetie 34
Pysäkinrinnetie 35
Pysäkinrinnetie 36
Pysäkinrinnetie 37
Pysäkinrinnetie 38
Pysäkinrinnetie 39
Pysäkinrinnetie 40
Pysäkinrinnetie 41
Pysäkinrinnetie 42
Pysäkinrinnetie 43
Pysäkinrinnetie 44
Pysäkinrinnetie 45
Pysäkinrinnetie 46
Pysäkinrinnetie 47
Pysäkinrinnetie 48
Pysäkinrinnetie 49
Pysäkinrinnetie 50
Pysäkinrinnetie 51
Pysäkinrinnetie 52
Pysäkinrinnetie 53
Pysäkinrinnetie 54
Pysäkinrinnetie 55
Pysäkinrinnetie 56
Pysäkinrinnetie 57
Pysäkinrinnetie 58
Pysäkinrinnetie 59
Pysäkinrinnetie 60
Pysäkinrinnetie 61
Pysäkinrinnetie 62
Pysäkinrinnetie 63
Pysäkinrinnetie 64
Pysäkinrinnetie 65
Pysäkinrinnetie 66
Pysäkinrinnetie 67
Pysäkinrinnetie 68
Pysäkinrinnetie 69
Pysäkinrinnetie 70
Pysäkinrinnetie 71
Pysäkinrinnetie 72
Pysäkinrinnetie 73
Pysäkinrinnetie 74
Pysäkinrinnetie 75
Pysäkinrinnetie 76
Pysäkinrinnetie 77
Pysäkinrinnetie 78
Pysäkinrinnetie 79
Pysäkinrinnetie 80
Pysäkinrinnetie 81
Pysäkinrinnetie 82
Pysäkinrinnetie 83
Pysäkinrinnetie 84
Pysäkinrinnetie 85
Pysäkinrinnetie 86
Pysäkinrinnetie 87
Pysäkinrinnetie 88
Pysäkinrinnetie 89
Pysäkinrinnetie 90
Pysäkinrinnetie 91
Pysäkinrinnetie 92
Pysäkinrinnetie 93
Pysäkinrinnetie 94
Pysäkinrinnetie 95
Pysäkinrinnetie 96
Pysäkinrinnetie 97
Pysäkinrinnetie 98
Pysäkinrinnetie 99
Pysäkinrinnetie 100
Pysäkinrinnetie 101
Pysäkinrinnetie 102
Pysäkinrinnetie 103
Pysäkinrinnetie 104
Pysäkinrinnetie 105
Pysäkinrinnetie 106
Pysäkinrinnetie 107
Pysäkinrinnetie 108
Pysäkinrinnetie 109
Pysäkinrinnetie 110
Pysäkinrinnetie 111
Pysäkinrinnetie 112
Pysäkinrinnetie 113
Pysäkinrinnetie 114
Pysäkinrinnetie 115
Pysäkinrinnetie 116
Pysäkinrinnetie 117
Pysäkinrinnetie 118
Pysäkinrinnetie 119
Pysäkinrinnetie 120
Pysäkinrinnetie 121
Pysäkinrinnetie 122
Pysäkinrinnetie 123
Pysäkinrinnetie 124
Pysäkinrinnetie 125
Pysäkinrinnetie 126
Pysäkinrinnetie 127
Pysäkinrinnetie 128
Pysäkinrinnetie 129
Pysäkinrinnetie 130
Pysäkinrinnetie 131
Pysäkinrinnetie 132
Pysäkinrinnetie 133
Pysäkinrinnetie 134
Pysäkinrinnetie 135
Pysäkinrinnetie 136
Pysäkinrinnetie 137
Pysäkinrinnetie 138
Pysäkinrinnetie 139
Pysäkinrinnetie 140
Pysäkinrinnetie 141
Pysäkinrinnetie 142
Pysäkinrinnetie 143
Pysäkinrinnetie 144
Pysäkinrinnetie 145
Pysäkinrinnetie 146
Pysäkinrinnetie 147
Pysäkinrinnetie 148
Pysäkinrinnetie 149
Pysäkinrinnetie 150
Pysäkinrinnetie 151
Pysäkinrinnetie 152
Pysäkinrinnetie 153
Pysäkinrinnetie 154
Pysäkinrinnetie 155
Pysäkinrinnetie 156
Pysäkinrinnetie 157
Pysäkinrinnetie 158
Pysäkinrinnetie 159
Pysäkinrinnetie 160
Pysäkinrinnetie 161
Pysäkinrinnetie 162
Pysäkinrinnetie 163
Pysäkinrinnetie 164
Pysäkinrinnetie 165
Pysäkinrinnetie 166
Pysäkinrinnetie 167
Pysäkinrinnetie 168
Pysäkinrinnetie 169
Pysäkinrinnetie 170
Pysäkinrinnetie 171
Pysäkinrinnetie 172
Pysäkinrinnetie 173
Pysäkinrinnetie 174
Pysäkinrinnetie 175
Pysäkinrinnetie 176
Pysäkinrinnetie 177
Pysäkinrinnetie 178
Pysäkinrinnetie 179
Pysäkinrinnetie 180
Pysäkinrinnetie 181
Pysäkinrinnetie 182
Pysäkinrinnetie 183
Pysäkinrinnetie 184
Pysäkinrinnetie 185
Pysäkinrinnetie 186
Pysäkinrinnetie 187
Pysäkinrinnetie 188
Pysäkinrinnetie 189
Pysäkinrinnetie 190
Pysäkinrinnetie 191
Pysäkinrinnetie 192
Pysäkinrinnetie 193
Pysäkinrinnetie 194
Pysäkinrinnetie 195
Pysäkinrinnetie 196
Pysäkinrinnetie 197
Pysäkinrinnetie 198
Pysäkinrinnetie 199
Pysäkinrinnetie 200
Pysäkinrinnetie 201
Pysäkinrinnetie 202
Pysäkinrinnetie 203
Pysäkinrinnetie 204
Pysäkinrinnetie 205
Pysäkinrinnetie 206
Pysäkinrinnetie 207
Pysäkinrinnetie 208
Pysäkinrinnetie 209
Pysäkinrinnetie 210
Pysäkinrinnetie 211
Pysäkinrinnetie 212
Pysäkinrinnetie 213
Pysäkinrinnetie 214
Pysäkinrinnetie 215
Pysäkinrinnetie 216
Pysäkinrinnetie 217
Pysäkinrinnetie 218
Pysäkinrinnetie 219
Pysäkinrinnetie 220
Pysäkinrinnetie 221
Pysäkinrinnetie 222
Pysäkinrinnetie 223
Pysäkinrinnetie 224
Pysäkinrinnetie 225
Pysäkinrinnetie 226
Pysäkinrinnetie 227
Pysäkinrinnetie 228
Pysäkinrinnetie 229
Pysäkinrinnetie 230
Pysäkinrinnetie 231
Pysäkinrinnetie 232
Pysäkinrinnetie 233
Pysäkinrinnetie 234
Pysäkinrinnetie 235
Pysäkinrinnetie 236
Pysäkinrinnetie 237
Pysäkinrinnetie 238
Pysäkinrinnetie 239
Pysäkinrinnetie 240
Pysäkinrinnetie 241
Pysäkinrinnetie 242
Pysäkinrinnetie 243
Pysäkinrinnetie 244
Pysäkinrinnetie 245
Pysäkinrinnetie 246
Pysäkinrinnetie 247
Pysäkinrinnetie 248
Pysäkinrinnetie 249
Pysäkinrinnetie 250
Pysäkinrinnetie 251
Pysäkinrinnetie 252
Pysäkinrinnetie 253
Pysäkinrinnetie 254
Pysäkinrinnetie 255
Pysäkinrinnetie 256
Pysäkinrinnetie 257
Pysäkinrinnetie 258
Pysäkinrinnetie 259
Pysäkinrinnetie 260
Pysäkinrinnetie 261
Pysäkinrinnetie 262
Pysäkinrinnetie 263
Pysäkinrinnetie 264
Pysäkinrinnetie 265
Pysäkinrinnetie 266
Pysäkinrinnetie 267
Pysäkinrinnetie 268
Pysäkinrinnetie 269
Pysäkinrinnetie 270
Pysäkinrinnetie 271
Pysäkinrinnetie 272
Pysäkinrinnetie 273
Pysäkinrinnetie 274
Pysäkinrinnetie 275
Pysäkinrinnetie 276
Pysäkinrinnetie 277
Pysäkinrinnetie 278
Pysäkinrinnetie 279
Pysäkinrinnetie 280
Pysäkinrinnetie 281
Pysäkinrinnetie 282
Pysäkinrinnetie 283
Pysäkinrinnetie 284
Pysäkinrinnetie 285
Pysäkinrinnetie 286
Pysäkinrinnetie 287
Pysäkinrinnetie 288
Pysäkinrinnetie 289
Pysäkinrinnetie 290
Pysäkinrinnetie 291
Pysäkinrinnetie 292
Pysäkinrinnetie 293
Pysäkinrinnetie 294
Pysäkinrinnetie 295
Pysäkinrinnetie 296
Pysäkinrinnetie 297
Pysäkinrinnetie 298
Pysäkinrinnetie 299
Pysäkinrinnetie 300
Pysäkinrinnetie 301
Pysäkinrinnetie 302
Pysäkinrinnetie 303
Pysäkinrinnetie 304
Pysäkinrinnetie 305
Pysäkinrinnetie 306
Pysäkinrinnetie 307
Pysäkinrinnetie 308
Pysäkinrinnetie 309
Pysäkinrinnetie 310
Pysäkinrinnetie 311
Pysäkinrinnetie 312
Pysäkinrinnetie 313
Pysäkinrinnetie 314
Pysäkinrinnetie 315
Pysäkinrinnetie 316
Pysäkinrinnetie 317
Pysäkinrinnetie 318
Pysäkinrinnetie 319
Pysäkinrinnetie 320
Pysäkinrinnetie 321
Pysäkinrinnetie 322
Pysäkinrinnetie 323
Pysäkinrinnetie 324
Pysäkinrinnetie 325
Pysäkinrinnetie 326
Pysäkinrinnetie 327
Pysäkinrinnetie 328
Pysäkinrinnetie 329
Pysäkinrinnetie 330
Pysäkinrinnetie 331
Pysäkinrinnetie 332
Pysäkinrinnetie 333
Pysäkinrinnetie 334
Pysäkinrinnetie 335
Pysäkinrinnetie 336
Pysäkinrinnetie 337
Pysäkinrinnetie 338
Pysäkinrinnetie 339
Pysäkinrinnetie 340
Pysäkinrinnetie 341
Pysäkinrinnetie 342
Pysäkinrinnetie 343
Pysäkinrinnetie 344
Pysäkinrinnetie 345
Pysäkinrinnetie 346
Pysäkinrinnetie 347
Pysäkinrinnetie 348
Pysäkinrinnetie 349
Pysäkinrinnetie 350
Pysäkinrinnetie 351
Pysäkinrinnetie 352
Pysäkinrinnetie 353
Pysäkinrinnetie 354
Pysäkinrinnetie 355
Pysäkinrinnetie 356
Pysäkinrinnetie 357
Pysäkinrinnetie 358
Pysäkinrinnetie 359
Pysäkinrinnetie 360
Pysäkinrinnetie 361
Pysäkinrinnetie 362
Pysäkinrinnetie 363
Pysäkinrinnetie 364
Pysäkinrinnetie 365
Pysäkinrinnetie 366
Pysäkinrinnetie 367
Pysäkinrinnetie 368
Pysäkinrinnetie 369
Pysäkinrinnetie 370
Pysäkinrinnetie 371
Pysäkinrinnetie 372
Pysäkinrinnetie 373
Pysäkinrinnetie 374
Pysäkinrinnetie 375
Pysäkinrinnetie 376
Pysäkinrinnetie 377
Pysäkinrinnetie 378
Pysäkinrinnetie 379
Pysäkinrinnetie 380
Pysäkinrinnetie 381
Pysäkinrinnetie 382
Pysäkinrinnetie 383
Pysäkinrinnetie 384
Pysäkinrinnetie 385
Pysäkinrinnetie 386
Pysäkinrinnetie 387
Pysäkinrinnetie 388
Pysäkinrinnetie 389
Pysäkinrinnetie 390
Pysäkinrinnetie 391
Pysäkinrinnetie 392
Pysäkinrinnetie 393
Pysäkinrinnetie 394
Pysäkinrinnetie 395
Pysäkinrinnetie 396
Pysäkinrinnetie 397
Pysäkinrinnetie 398
Pysäkinrinnetie 399
Pysäkinrinnetie 400
Pysäkinrinnetie 401
Pysäkinrinnetie 402
Pysäkinrinnetie 403
Pysäkinrinnetie 404
Pysäkinrinnetie 405
Pysäkinrinnetie 406
Pysäkinrinnetie 407
Pysäkinrinnetie 408
Pysäkinrinnetie 409
Pysäkinrinnetie 410
Pysäkinrinnetie 411
Pysäkinrinnetie 412
Pysäkinrinnetie 413
Pysäkinrinnetie 414
Pysäkinrinnetie 415
Pysäkinrinnetie 416
Pysäkinrinnetie 417
Pysäkinrinnetie 418
Pysäkinrinnetie 419
Pysäkinrinnetie 420
Pysäkinrinnetie 421
Pysäkinrinnetie 422
Pysäkinrinnetie 423
Pysäkinrinnetie 424
Pysäkinrinnetie 425
Pysäkinrinnetie 426
Pysäkinrinnetie 427
Pysäkinrinnetie 428
Pysäkinrinnetie 429
Pysäkinrinnetie 430
Pysäkinrinnetie 431
Pysäkinrinnetie 432
Pysäkinrinnetie 433
Pysäkinrinnetie 434
Pysäkinrinnetie 435
Pysäkinrinnetie 436
Pysäkinrinnetie 437
Pysäkinrinnetie 438
Pysäkinrinnetie 439
Pysäkinrinnetie 440
Pysäkinrinnetie 441
Pysäkinrinnetie 442
Pysäkinrinnetie 443
Pysäkinrinnetie 444
Pysäkinrinnetie 445
Pysäkinrinnetie 446
Pysäkinrinnetie 447
Pysäkinrinnetie 448
Pysäkinrinnetie 449
Pysäkinrinnetie 450
Pysäkinrinnetie 451
Pysäkinrinnetie 452
Pysäkinrinnetie 453
Pysäkinrinnetie 454
Pysäkinrinnetie 455
Pysäkinrinnetie 456
Pysäkinrinnetie 457
Pysäkinrinnetie 458
Pysäkinrinnetie 459
Pysäkinrinnetie 460
Pysäkinrinnetie 461
Pysäkinrinnetie 462
Pysäkinrinnetie 463
Pysäkinrinnetie 464
Pysäkinrinnetie 465
Pysäkinrinnetie 466
Pysäkinrinnetie 467
Pysäkinrinnetie 468
Pysäkinrinnetie 469
Pysäkinrinnetie 470
Pysäkinrinnetie 471
Pysäkinrinnetie 472
Pysäkinrinnetie 473
Pysäkinrinnetie 474
Pysäkinrinnetie 475
Pysäkinrinnetie 476
Pysäkinrinnetie 477
Pysäkinrinnetie 478
Pysäkinrinnetie 479
Pysäkinrinnetie 480
Pysäkinrinnetie 481
Pysäkinrinnetie 482
Pysäkinrinnetie 483
Pysäkinrinnetie 484
Pysäkinrinnetie 485
Pysäkinrinnetie 486
Pysäkinrinnetie 487
Pysäkinrinnetie 488
Pysäkinrinnetie 489
Pysäkinrinnetie 490
Pysäkinrinnetie 491
Pysäkinrinnetie 492
Pysäkinrinnetie 493
Pysäkinrinnetie 494
Pysäkinrinnetie 495
Pysäkinrinnetie 496
Pysäkinrinnetie 497
Pysäkinrinnetie 498
Pysäkinrinnetie 499
Pysäkinrinnetie 500
Pysäkinrinnetie 501
Pysäkinrinnetie 502
Pysäkinrinnetie 503
Pysäkinrinnetie 504
Pysäkinrinnetie 505
Pysäkinrinnetie 506
Pysäkinrinnetie 507
Pysäkinrinnetie 508
Pysäkinrinnetie 509
Pysäkinrinnetie 510
Pysäkinrinnetie 511
Pysäkinrinnetie 512
Pysäkinrinnetie 513
Pysäkinrinnetie 514
Pysäkinrinnetie 515
Pysäkinrinnetie 516
Pysäkinrinnetie 517
Pysäkinrinnetie 518
Pysäkinrinnetie 519
Pysäkinrinnetie 520
Pysäkinrinnetie 521
Pysäkinrinnetie 522
Pysäkinrinnetie 523
Pysäkinrinnetie 524
Pysäkinrinnetie 525
Pysäkinrinnetie 526
Pysäkinrinnetie 527
Pysäkinrinnetie 528
Pysäkinrinnetie 529
Pysäkinrinnetie 530
Pysäkinrinnetie 531
Pysäkinrinnetie 532
Pysäkinrinnetie 533
Pysäkinrinnetie 534
Pysäkinrinnetie 535
Pysäkinrinnetie 536
Pysäkinrinnetie 537
Pysäkinrinnetie 538
Pysäkinrinnetie 539
Pysäkinrinnetie 540
Pysäkinrinnetie 541
Pysäkinrinnetie 542
Pysäkinrinnetie 543
Pysäkinrinnetie 544
Pysäkinrinnetie 545
Pysäkinrinnetie 546
Pysäkinrinnetie 547
Pysäkinrinnetie 548
Pysäkinrinnetie 549
Pysäkinrinnetie 550
Pysäkinrinnetie 551
Pysäkinrinnetie 552
Pysäkinrinnetie 553
Pysäkinrinnetie 554
Pysäkinrinnetie 555
Pysäkinrinnetie 556
Pysäkinrinnetie 557
Pysäkinrinnetie 558
Pysäkinrinnetie 559
Pysäkinrinnetie 560
Pysäkinrinnetie 561
Pysäkinrinnetie 562
Pysäkinrinnetie 563
Pysäkinrinnetie 564
Pysäkinrinnetie 565
Pysäkinrinnetie 566
Pysäkinrinnetie 567
Pysäkinrinnetie 568
Pysäkinrinnetie 569
Pysäkinrinnetie 570
Pysäkinrinnetie 571
Pysäkinrinnetie 572
Pysäkinrinnetie 573
Pysäkinrinnetie 574
Pysäkinrinnetie 575
Pysäkinrinnetie 576
Pysäkinrinnetie 577
Pysäkinrinnetie 578
Pysäkinrinnetie 579
Pysäkinrinnetie 580
Pysäkinrinnetie 581
Pysäkinrinnetie 582
Pysäkinrinnetie 583
Pysäkinrinnetie 584
Pysäkinrinnetie 585
Pysäkinrinnetie 586
Pysäkinrinnetie 587
Pysäkinrinnetie 588
Pysäkinrinnetie 589
Pysäkinrinnetie 590
Pysäkinrinnetie 591
Pysäkinrinnetie 592
Pysäkinrinnetie 593
Pysäkinrinnetie 594
Pysäkinrinnetie 595
Pysäkinrinnetie 596
Pysäkinrinnetie 597
Pysäkinrinnetie 598
Pysäkinrinnetie 599
Pysäkinrinnetie 600
Pysäkinrinnetie 601
Pysäkinrinnetie 602
Pysäkinrinnetie 603
Pysäkinrinnetie 604
Pysäkinrinnetie 605
Pysäkinrinnetie 606
Pysäkinrinnetie 607
Pysäkinrinnetie 608
Pysäkinrinnetie 609
Pysäkinrinnetie 610
Pysäkinrinnetie 611
Pysäkinrinnetie 612
Pysäkinrinnetie 613
Pysäkinrinnetie 614
Pysäkinrinnetie 615
Pysäkinrinnetie 616
Pysäkinrinnetie 617
Pysäkinrinnetie 618
Pysäkinrinnetie 619
Pysäkinrinnetie 620
Pysäkinrinnetie 621
Pysäkinrinnetie 622
Pysäkinrinnetie 623
Pysäkinrinnetie 624
Pysäkinrinnetie 625
Pysäkinrinnetie 626
Pysäkinrinnetie 627
Pysäkinrinnetie 628
Pysäkinrinnetie 629
Pysäkinrinnetie 630
Pysäkinrinnetie 631
Pysäkinrinnetie 632
Pysäkinrinnetie 633
Pysäkinrinnetie 634
Pysäkinrinnetie 635
Pysäkinrinnetie 636
Pysäkinrinnetie 637
Pysäkinrinnetie 638
Pysäkinrinnetie 639
Pysäkinrinnetie 640
Pysäkinrinnetie 641
Pysäkinrinnetie 642
Pysäkinrinnetie 643
Pysäkinrinnetie 644
Pysäkinrinnetie 645
Pysäkinrinnetie 646
Pysäkinrinnetie 647
Pysäkinrinnetie 648
Pysäkinrinnetie 649
Pysäkinrinnetie 650
Pysäkinrinnetie 651
Pysäkinrinnetie 652
Pysäkinrinnetie 653
Pysäkinrinnetie 654
Pysäkinrinnetie 655
Pysäkinrinnetie 656
Pysäkinrinnetie 657
Pysäkinrinnetie 658
Pysäkinrinnetie 659
Pysäkinrinnetie 660
Pysäkinrinnetie 661
Pysäkinrinnetie 662
Pysäkinrinnetie 663
Pysäkinrinnetie 664
Pysäkinrinnetie 665
Pysäkinrinnetie 666
Pysäkinrinnetie 667
Pysäkinrinnetie 668
Pysäkinrinnetie 669
Pysäkinrinnetie 670
Pysäkinrinnetie 671
Pysäkinrinnetie 672
Pysäkinrinnetie 673
Pysäkinrinnetie 674
Pysäkinrinnetie 675
Pysäkinrinnetie 676
Pysäkinrinnetie 677
Pysäkinrinnetie 678
Pysäkinrinnetie 679
Pysäkinrinnetie 680
Pysäkinrinnetie 681
Pysäkinrinnetie 682
Pysäkinrinnetie 683
Pysäkinrinnetie 684
Pysäkinrinnetie 685
Pysäkinrinnetie 686
Pysäkinrinnetie 687
Pysäkinrinnetie 688
Pysäkinrinnetie 689
Pysäkinrinnetie 690
Pysäkinrinnetie 691
Pysäkinrinnetie 692
Pysäkinrinnetie 693
Pysäkinrinnetie 694
Pysäkinrinnetie 695
Pysäkinrinnetie 696
Pysäkinrinnetie 697
Pysäkinrinnetie 698
Pysäkinrinnetie 699
Pysäkinrinnetie 700
Pysäkinrinnetie 701
Pysäkinrinnetie 702
Pysäkinrinnetie 703
Pysäkinrinnetie 704
Pysäkinrinnetie 705
Pysäkinrinnetie 706
Pysäkinrinnetie 707
Pysäkinrinnetie 708
Pysäkinrinnetie 709
Pysäkinrinnetie 710
Pysäkinrinnetie 711
Pysäkinrinnetie 712
Pysäkinrinnetie 713
Pysäkinrinnetie 714
Pysäkinrinnetie 715
Pysäkinrinnetie 716
Pysäkinrinnetie 717
Pysäkinrinnetie 718
Pysäkinrinnetie 719
Pysäkinrinnetie 720
Pysäkinrinnetie 721
Pysäkinrinnetie 722
Pysäkinrinnetie 723
Pysäkinrinnetie 724
Pysäkinrinnetie 725
Pysäkinrinnetie 726
Pysäkinrinnetie 727
Pysäkinrinnetie 728
Pysäkinrinnetie 729
Pysäkinrinnetie 730
Pysäkinrinnetie 731
Pysäkinrinnetie 732
Pysäkinrinnetie 733
Pysäkinrinnetie 734
Pysäkinrinnetie 735
Pysäkinrinnetie 736
Pysäkinrinnetie 737
Pysäkinrinnetie 738
Pysäkinrinnetie 739
Pysäkinrinnetie 740
Pysäkinrinnetie 741
Pysäkinrinnetie 742
Pysäkinrinnetie 743
Pysäkinrinnetie 744
Pysäkinrinnetie 745
Pysäkinrinnetie 746
Pysäkinrinnetie 747
Pysäkinrinnetie 748
Pysäkinrinnetie 749
Pysäkinrinnetie 750
Pysäkinrinnetie 751
Pysäkinrinnetie 752
Pysäkinrinnetie 753
Pysäkinrinnetie 754
Pysäkinrinnetie 755
Pysäkinrinnetie 756
Pysäkinrinnetie 757
Pysäkinrinnetie 758
Pysäkinrinnetie 759
Pysäkinrinnetie 760
Pysäkinrinnetie 761
Pysäkinrinnetie 762
Pysäkinrinnetie 763
Pysäkinrinnetie 764
Pysäkinrinnetie 765
Pysäkinrinnetie 766
Pysäkinrinnetie 767
Pysäkinrinnetie 768
Pysäkinrinnetie 769
Pysäkinrinnetie 770
Pysäkinrinnetie 771
Pysäkinrinnetie 772
Pysäkinrinnetie 773
Pysäkinrinnetie 774
Pysäkinrinnetie 775
Pysäkinrinnetie 776
Pysäkinrinnetie 777
Pysäkinrinnetie 778
Pysäkinrinnetie 779
Pysäkinrinnetie 780
Pysäkinrinnetie 781
Pysäkinrinnetie 782
Pysäkinrinnetie 783
Pysäkinrinnetie 784
Pysäkinrinnetie 785
Pysäkinrinnetie 786
Pysäkinrinnetie 787
Pysäkinrinnetie 788
Pysäkinrinnetie 789
Pysäkinrinnetie 790
Pysäkinrinnetie 791
Pysäkinrinnetie 792
Pysäkinrinnetie 793
Pysäkinrinnetie 794
Pysäkinrinnetie 795
Pysäkinrinnetie 796
Pysäkinrinnetie 797
Pysäkinrinnetie 798
Pysäkinrinnetie 799
Pysäkinrinnetie 800
Pysäkinrinnetie 801
Pysäkinrinnetie 802
Pysäkinrinnetie 803
Pysäkinrinnetie 804
Pysäkinrinnetie 805
Pysäkinrinnetie 806
Pysäkinrinnetie 807
Pysäkinrinnetie 808
Pysäkinrinnetie 809
Pysäkinrinnetie 810
Pysäkinrinnetie 811
Pysäkinrinnetie 812
Pysäkinrinnetie 813
Pysäkinrinnetie 814
Pysäkinrinnetie 815
Pysäkinrinnetie 816
Pysäkinrinnetie 817
Pysäkinrinnetie 818
Pysäkinrinnetie 819
Pysäkinrinnetie 820
Pysäkinrinnetie 821
Pysäkinrinnetie 822
Pysäkinrinnetie 823
Pysäkinrinnetie 824
Pysäkinrinnetie 825
Pysäkinrinnetie 826
Pysäkinrinnetie 827
Pysäkinrinnetie 828
Pysäkinrinnetie 829
Pysäkinrinnetie 830
Pysäkinrinnetie 831
Pysäkinrinnetie 832
Pysäkinrinnetie 833
Pysäkinrinnetie 834
Pysäkinrinnetie 835
Pysäkinrinnetie 836
Pysäkinrinnetie 837
Pysäkinrinnetie 838
Pysäkinrinnetie 839
Pysäkinrinnetie 840
Pysäkinrinnetie 841
Pysäkinrinnetie 842
Pysäkinrinnetie 843
Pysäkinrinnetie 844
Pysäkinrinnetie 845
Pysäkinrinnetie 846
Pysäkinrinnetie 847
Pysäkinrinnetie 848
Pysäkinrinnetie 849
Pysäkinrinnetie 850
Pysäkinrinnetie 851
Pysäkinrinnetie 852
Pysäkinrinnetie 853
Pysäkinrinnetie 854
Pysäkinrinnetie 855
Pysäkinrinnetie 856
Pysäkinrinnetie 857
Pysäkinrinnetie 858
Pysäkinrinnetie 859
Pysäkinrinnetie 860
Pysäkinrinnetie 861
Pysäkinrinnetie 862
Pysäkinrinnetie 863
Pysäkinrinnetie 864
Pysäkinrinnetie 865
Pysäkinrinnetie 866
Pysäkinrinnetie 867
Pysäkinrinnetie 868
Pysäkinrinnetie 869
Pysäkinrinnetie 870
Pysäkinrinnetie 871
Pysäkinrinnetie 872
Pysäkinrinnetie 873
Pysäkinrinnetie 874
Pysäkinrinnetie 875
Pysäkinrinnetie 876
Pysäkinrinnetie 877
Pysäkinrinnetie 878
Pysäkinrinnetie 879
Pysäkinrinnetie 880
Pysäkinrinnetie 881
Pysäkinrinnetie 882
Pysäkinrinnetie 883
Pysäkinrinnetie 884
Pysäkinrinnetie 885
Pysäkinrinnetie 886
Pysäkinrinnetie 887
Pysäkinrinnetie 888
Pysäkinrinnetie 889
Pysäkinrinnetie 890
Pysäkinrinnetie 891
Pysäkinrinnetie 892
Pysäkinrinnetie 893
Pysäkinrinnetie 894
Pysäkinrinnetie 895
Pysäkinrinnetie 896
Pysäkinrinnetie 897
Pysäkinrinnetie 898
Pysäkinrinnetie 899
Pysäkinrinnetie 900
Pysäkinrinnetie 901
Pysäkinrinnetie 902
Pysäkinrinnetie 903
Pysäkinrinnetie 904
Pysäkinrinnetie 905
Pysäkinrinnetie 906
Pysäkinrinnetie 907
Pysäkinrinnetie 908
Pysäkinrinnetie 909
Pysäkinrinnetie 910
Pysäkinrinnetie 911
Pysäkinrinnetie 912
Pysäkinrinnetie 913
Pysäkinrinnetie 914
Pysäkinrinnetie 915
Pysäkinrinnetie 916
Pysäkinrinnetie 917
Pysäkinrinnetie 918
Pysäkinrinnetie 919
Pysäkinrinnetie 920
Pysäkinrinnetie 921
Pysäkinrinnetie 922
Pysäkinrinnetie 923
Pysäkinrinnetie 924
Pysäkinrinnetie 925
Pysäkinrinnetie 926
Pysäkinrinnetie 927
Pysäkinrinnetie 928
Pysäkinrinnetie 929
Pysäkinrinnetie 930
Pysäkinrinnetie 931
Pysäkinrinnetie 932
Pysäkinrinnetie 933
Pysäkinrinnetie 934
Pysäkinrinnetie 935
Pysäkinrinnetie 936
Pysäkinrinnetie 937
Pysäkinrinnetie 938
Pysäkinrinnetie 939
Pysäkinrinnetie 940
Pysäkinrinnetie 941
Pysäkinrinnetie 942
Pysäkinrinnetie 943
Pysäkinrinnetie 944
Pysäkinrinnetie 945
Pysäkinrinnetie 946
Pysäkinrinnetie 947
Pysäkinrinnetie 948
Pysäkinrinnetie 949
Pysäkinrinnetie 950
Pysäkinrinnetie 951
Pysäkinrinnetie 952
Pysäkinrinnetie 953
Pysäkinrinnetie 954
Pysäkinrinnetie 955
Pysäkinrinnetie 956
Pysäkinrinnetie 957
Pysäkinrinnetie 958
Pysäkinrinnetie 959
Pysäkinrinnetie 960
Pysäkinrinnetie 961
Pysäkinrinnetie 962
Pysäkinrinnetie 963
Pysäkinrinnetie 964
Pysäkinrinnetie 965
Pysäkinrinnetie 966
Pysäkinrinnetie 967
Pysäkinrinnetie 968
Pysäkinrinnetie 969
Pysäkinrinnetie 970
Pysäkinrinnetie 971
Pysäkinrinnetie 972
Pysäkinrinnetie 973
Pysäkinrinnetie 974
Pysäkinrinnetie 975
Pysäkinrinnetie 976
Pysäkinrinnetie 977
Pysäkinrinnetie 978
Pysäkinrinnetie 979
Pysäkinrinnetie 980
Pysäkinrinnetie 981
Pysäkinrinnetie 982
Pysäkinrinnetie 983
Pysäkinrinnetie 984
Pysäkinrinnetie 985
Pysäkinrinnetie 986
Pysäkinrinnetie 987
Pysäkinrinnetie 988
Pysäkinrinnetie 989
Pysäkinrinnetie 990
Pysäkinrinnetie 991
Pysäkinrinnetie 992
Pysäkinrinnetie 993
Pysäkinrinnetie 994
Pysäkinrinnetie 995
Pysäkinrinnetie 996
Pysäkinrinnetie 997
Pysäkinrinnetie 998
Pysäkinrinnetie 999
Pysäkinrinnetie 1000
Pohjavedenpuisto
Pysäkinrinne
Pysäkinrinne 1
Pysäkinrinne 2
Pysäkinrinne 3
Pysäkinrinne 4
Pysäkinrinne 5
Pysäkinrinne 6
Pysäkinrinne 7
Pysäkinrinne 8
Pysäkinrinne 9
Pysäkinrinne 10
Pysäkinrinne 11
Pysäkinrinne 12
Pysäkinrinne 13
Pysäkinrinne 14
Pysäkinrinne 15
Pysäkinrinne 16
Pysäkinrinne 17
Pysäkinrinne 18
Pysäkinrinne 19
Pysäkinrinne 20
Pysäkinrinne 21
Pysäkinrinne 22
Pysäkinrinne 23
Pysäkinrinne 24
Pysäkinrinne 25
Pysäkinrinne 26
Pysäkinrinne 27
Pysäkinrinne 28
Pysäkinrinne 29
Pysäkinrinne 30
Pysäkinrinne 31
Pysäkinrinne 32
Pysäkinrinne 33
Pysäkinrinne 34
Pysäkinrinne 35
Pysäkinrinne 36
Pysäkinrinne 37
Pysäkinrinne 38
Pysäkinrinne 39
Pysäkinrinne 40
Pysäkinrinne 41
Pysäkinrinne 42
Pysäkinrinne 43
Pysäkinrinne 44
Pysäkinrinne 45
Pysäkinrinne 46
Pysäkinrinne 47
Pysäkinrinne 48
Pysäkinrinne 49
Pysäkinrinne 50
Pysäkinrinne 51
Pysäkinrinne 52
Pysäkinrinne 53
Pysäkinrinne 54
Pysäkinrinne 55
Pysäkinrinne 56
Pysäkinrinne 57
Pysäkinrinne 58
Pysä

# LIITE: ASUKASTILAISUUDEN JA KERRO KANTASI -KYSELYN PALAUTTEET

## HARUSPUISTO

### ASUKASTILAISUUS

- Koirapuistoa toivottiin pienemmäksi (Tosin jo nyt hieman pienempi kuin Helsingin suositus)
- Tärkeinä elementteinä mainittiin vesileikki, pulkkamäki, juoksuportaat (ei suunnitelmassa), isot puut
- Pidettiin hyvänä, että nuorille on suunnattu erillinen osa puistosta
- Toivottiin hajurakoa kuntopaikan ja nuorten puiston välille
- Uutta pohjois-eteläsuuntaista pääreittiä pidettiin hyvänä ajatuksena
- Oltiin huolissaan turvallisuudesta, koska puistossa liikkuu sekä pieniä lapsia, että pyöräilijöitä.

### KERRO KANTASI -KYSELY

- Haruspuiston yhteydessä korostuu yleinen huoli koko Meri-Rastilan rakentamisesta. Luontoa haluttaisiin säilyttää mahdollisimman paljon, ainoana rakennettuna puistona Haruspuisto.
- Haruspuiston suuret kuuset nähdään useammassa kommentissa säilyttämisen arvoisina ja erityisesti koirapuiston nähdään olevan liian suuri ja nakertavan puiston metsästä.
- Eri ikäisten ja erityisesti ikääntyvien ihmisten tarpeet toivotaan otettavan paremmin huomioon. Osa vastaajista näkee puiston palvelevan tällä suunnitelmalla enemmän nuoria.
- Kuntoilupisteen voisi siirtää rauhaisempaan paikkaan.
- Suunnitelma lähtökohtaisesti monista hyvä (kommenttina usein ”hyvä suunnitelma”), mainintoina mietittäväksi mm. suojapuusto, ohjattu puistotoiminta, graffitiseinä, pulkkamäki

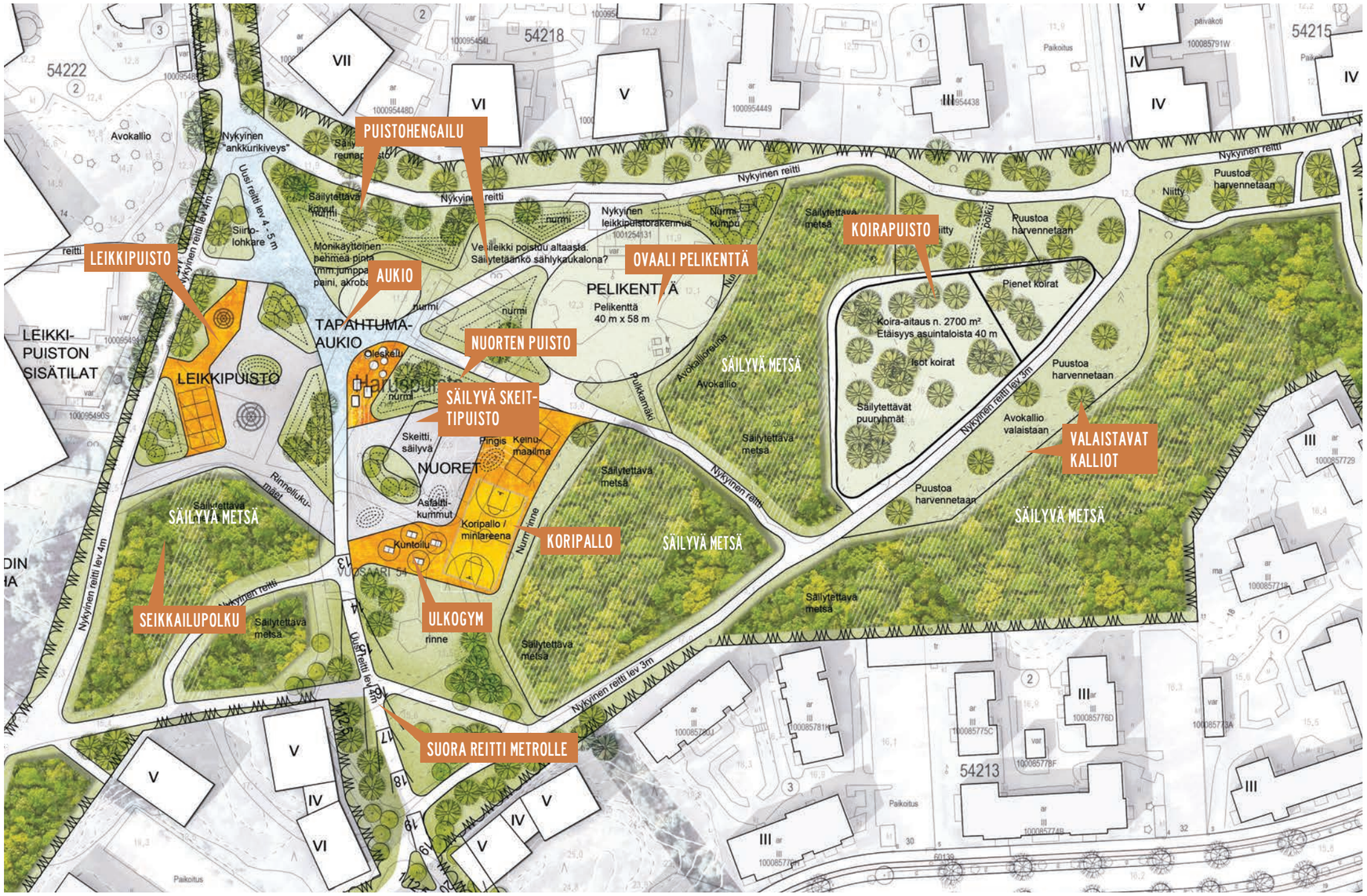


Meri-Rastilan kaupunkiuudistus
Puistojen yleissuunnittelu
Haruspuisto - luonnos, ei mittakaavassa
21.3.2018

LOCI MAISEMA-ARKKITEHDIT OY
RUOHOLAHDENKATU 8
00180 HELSINKI
+358 (0)9 685 2830
loci@loci.fi
www.loci.fi

# LIITE: ASUKASTILAISUUDEN JA KERRO KANTASI -KYSELYN PALAUTTEET

## ISON KALLAHDENPUISTO

### ASUKASTILAISUUS

- Tapahtuma-aukiota pidettiin hyvänä ideana
- Syötävää puistoa pidettiin hyvänä. Yksi osallistuja toivoi puistoa etelämmäs.
- Pidettiin hyvänä, että uusi reitti on linjattu puiden ja avokallioiden välistä.
- Uimaranta haluttiin säilyttää ”luontorantana”, koska rakennetumpi ranta löytyy läheltä Aurinkolahdesta
- Kuntovälineiden paikkaa pari kommentoijaa piti hyvänä eikä niiden läheisyyttä leikkivälineiden kanssa pidetty huonona.
- Yleisesti pidettiin hyvänä, että puiston luonne ei ole muuttumassa.

### KERRO KANTASI -KYSELY

- Torpan ja sen ympäristön säilyttäminen ja kunnostaminen. Perinnemaisema, vanhat puut ja pensaat säilytettävä. Alueen ilme säilytettävä ei-rakennettuna, siisteydestä huolehdittava.
- Alueen luontoarvoista pidettävä huolta. Ympäristössä niittykasveja, satakieliä, lepakoita.
- Syötävää puistoa pidetään pääosin hyvänä ideana, kunhan sen hoito järjestetään kunnolla. Ajatuksena myös mahdollisuus järjestää myöhemmin sen yhteydessä projekteja, kuten kesäkanalaa.
- Alueelle kaivataan opasteita (suojelualueesta ja koirankusetuksesta), lisää roskiksia ja paremmat pukukopit rantaan. Myös grillipaikkaa rannassa pidetään mahdollisena.
- Liikaa rakentamista vältettävä. Meri-Rastilan neliötavoitteet jo tällä hetkellä niin suuret, että Harbonkadun pientalojen tarpeellisuus mietityttää. Samalla ne tuovat parkkipaikkoja, joita alueelle ei haluttaisi.
- Tapahtumalavaa pidetään pääosin hyvänä ideana, mutta sen sijainti mietityttää. Olisiko parempi laittaa se rantaan tai Mainingin yhteyteen?
- Miksi kuntoiluvälineet täytyy siirtää?
- Laiturialueen vapautus yleisempään käyttöön nähdään pääosin hyvänä ideana.
- Rantaraitti tulisi valaista, kevyen liikenteen ja virkistysyhteyksiä parantaa.

Meri-Rastilan kaupunkiuudistus
Puistojen yleissuunnittelu
Ison kallahdenpuisto - luonnos, ei mittakaavassa
21.3.2018

LOCI MAISEMA-ARKKITEHDIT OY
RUOHOLAHDENKATU 8
00180 HELSINKI
+358 (0)9 685 2830
loci@loci.fi
www.loci.fi

# LIITE: ASUKASTILAISUUDEN JA KERRO KANTASI -KYSELYN PALAUTTEET

## POHJAVEDENPUISTO

### ASUKASTILAISUUS

Suurin osa kommenteista liittyi uuteen asuinrakentamiseen. Puistorakentamista kommentoitiin vähemmän, mutta uusia reittejä ei toivoottu.

### KERRO KANTASI -KYSELY

Pohjavedenpuiston yhteydessä korostuu ajatus alueen luonnonmukaisuudesta, jota ei tule turmella rakentamisella tai puistomaisella ulkotilalla. Käytännössä kaikki kommentit liittyvät tähän teemaan tavalla tai toisella.

## MERI-RASTILAN TIEN KEHITTÄMINEN

### KERRO KANTASI -KYSELY

Meri-Rastilan tien ja katuaukioiden kehittämiseen liittyvissä kommenteissa korostuu muita aiheita sivuten luonnonmukaisuuden suojelu, erityisesti Pohjavedenpuiston pitäminen mahdollisimman luonnonmukaisena.

Luonnonmukaisuuteen liittyen huolta kannetaan myös alueelle ajatellun viheryhteyden toteutumisesta Kallvikinniemeltä Pohjavedenpuiston kautta pohjoiseen.

Yksittäisissä kommenteissa toistuvat jonkin verran lisäksi kritiikki parkkitaloa, alikulun poistoa ja bussipysäkkien määrää / sjoittamista kohtaan.

Positiivisina ideoina esiin nousevat muutamissa kommenteissa muraalit, graffitiseinät ja kadun taiteellisempi valaistus. Kallioiden valaistus kyseenalaistetaan.

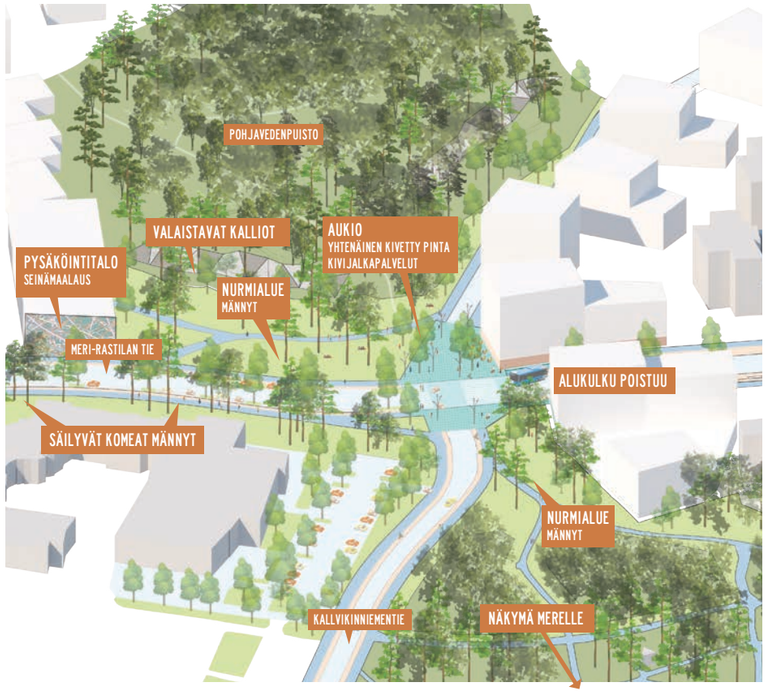


Meri-Rastilan kaupunkiuudistus
Puistojen yleissuunnittelu
Pohjavedenpuisto ja Meri-Rastilan tien maisema - luonnos, ei mittakaavassa

LOCI MAISEMA-ARKKITEHDIT OY
RUOHOLAHDENKATU 8
00180 HELSINKI
+358 (0)9 685 2830
loci@loci.fi
www.loci.fi