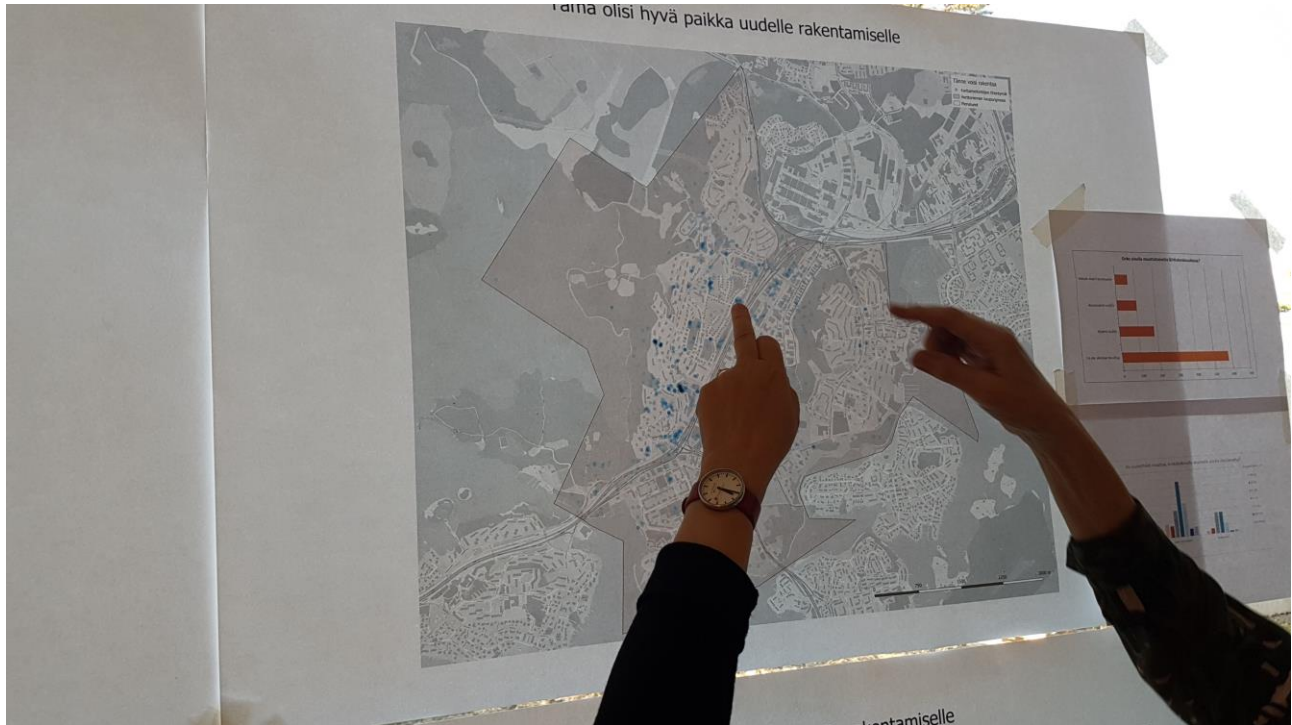


Visioilta 25.4.

Herttoniemen yhteiskoulu

Screenio-materiaali



17:41 » Terve +2

17:49 » Kiitos +1

17:52 » Mdi.screen.io/ he1 +1

18:47 » Kiva kun tässäkin illassa oli niin paljon uusia osallistujia!

18:48 » Puutarhakaupunginosa Herttoniemi säilytettävä ja turvattava viheralueet ja puistoalueet.
+1

19:18 » Herttoniemestä kestävä liikunnan edelläkävijä kaupunginosa!

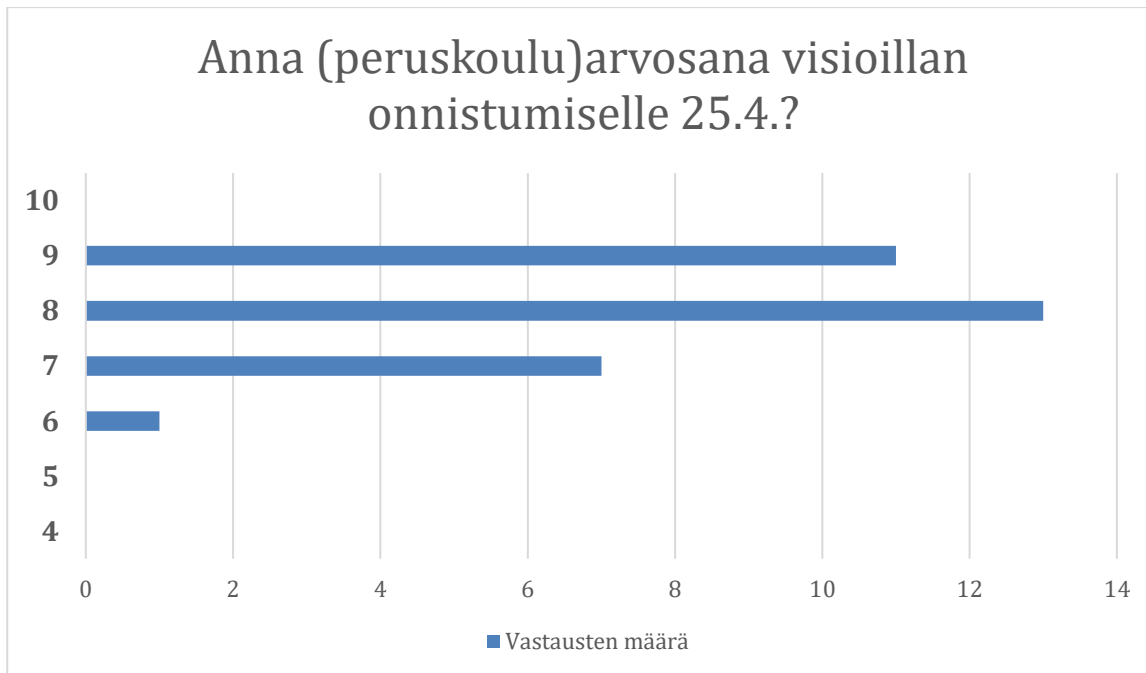
19:22 » Miten saada nuoret ja nuoret aikuiset mukaan?

19:23 » Lisää nykyiseen asuntokantaan sopivaa täydennysrakentamista

19:24 » Monet ikääntyneemmät edustavat myös perheiden nuoria ja muutenkin ajattelevat epäitsekkäästi ja laaja-alaisesti.

19:24 » Miten saada alueen maahanmuuttajat mukaan? Visioillassa ei juuri maahanmuuttajia mukana. Alueen kehittämisen kannalta myös tärkeää.

Palautetta illasta



Mikä oli hyvää / toimivaa visioillassa?

19:16 » Mielenkiintoiset aiheet

19:17 » Keskustelu toisten alueen asukkaiden kanssa. Toivottavasti omatkin ajatukseni tulevat huomioiduksi. +1

19:18 » Kiertopisteet olivat hyvät, valmiiksi valmistellut visiot ja niiden kommentointi hyvä.

19:18 » Aktiivisuus. Hyvät kysymykset.

19:18 » puhutut esittelyt

19:18 » Toimivat kiertopisteet, nopea siirtyminen eri pisteiden välillä helppoa

19:18 » Valmiiksi hyvin valmistellut pisteet +1

19:18 » Kiinnostavaa aineistoa, erityisesti kyselyn tulokset

19:19 » Aikataulu pitää!

19:19 » Pisteet olivat hauskat

19:19 » Monipuolinen ideoiden yhteenveto

19:19 » -

19:19 » Gallery walk

19:19 » Juuri niiden toimijoiden tapaaminen, jotka vastaavat muutoksista.

19:19 » Aktiivista keskustelua ja kirjoittelua erit. Rasteilla

19:20 » Teemat

19:20 » Rauhallinen tunnelma

19:20 » Kommentointi valmiisiin visiolausekkeisiin toimi, mutta ei ehtinyt kiertää jokaisessa pisteessä +1

19:20 » Hyvin valmistellut visiot. +1

19:20 » Mobiilikommentointimahdollisuus ja se että näki muiden kommentit +1

19:20 » Monipuolinen Gallery Walk, konkreettisia ideoita.

19:20 » Tunnelma oli rento ja keskustelut mukavia. +1

- 19:20 » Monipuolinen esittely materiaali gallery walkissa. Vetäjät takasivat hyvin kaavakiivailun ulos illasta.
- 19:20 » Hyvä rakenne, hyvin moderoitu.
- 19:20 » Laantunut kiima täydennysrakentaa Länsi-Herttoniemeä. Olisiko järki ja realismi viimein voittamassa.
- 19:21 » osallistuminen kommentoimalla ja mahdollisuus toivottavasti vaikuttaa alueen tulevaisuuteen
- 19:21 » Tarjoilut olivat maukkaat! +1
- 19:22 » Selkeät kommentit ja hyvä tapa osallistua
- 19:23 » Toimiva fasilitointi eri pisteillä +1
- 19:23 » kartat ja visualisoinnit +1
- 19:23 » Oli paljon asiaa ja jo uuttakin juttua esim kyselystä. Tuntui vaan, että asiaa oli turhankin paljon, ja gallery walkille olisi pitänyt olla enemmän aikaa.
- 19:23 » Monipuoliset aiheet. Jokaiselle jotakin.
- 19:24 » Tää oli hyvä ilta, alussa oli sekavaa, kun ihmiset eivät mieltäneet mitä aluetta tämä koskee
- 19:24 » Hyvähenkinen tilaisuus: ei jääty jumittamaan yksittäisiä kaavayksityiskohtia
- 19:31 » Oli hienoa että asioihin sai monipuolisesti tietoa sekä pystyi niihin kommentoimaan.

Mikä ei toiminut, mitä pitäisi tehdä toisin visioillassa?

- 19:17 » Tuli sellainen vaikutelma, että näillä visioilla ei ole välttämättä paljoakaan vaikutusta kaupungin toimiin ja päätöksiin
- 19:18 » Screenio-osoitteita ei ollut kaikkiin teemoihin > sekavaa. Mieluummin perinteisesti kynällä.
- 19:18 » Kännyköillä pelaaminen tyhmää ja hankalaa. Vuorovaikutus olisi tärkeämpää.
- 19:19 » tekninen alusta oli aika haastava näpyteltävä kannystä.. Liian vaikeita tehtäviä (vuorovaikutus puuttui kun kommentoi koneen kautta..)
- 19:19 » Toisaalta liikaa aiheita ja otsikoita +1
- 19:20 » Osoitteen vaihtaminen huoneiden välillä. Voisi olla mobiiliystävällisempi liittymä
- 19:20 » liikaa aiheita yhteen tuntiin ja iltaan
- 19:20 » Gallery Walk oli vähän sekava
- 19:20 » Päätäjien puuttuminen harmittaa
- 19:20 » Netti ei toiminut täydellisesti. Sen pitää toimia!
- 19:21 » Tilaisuus olisi voinut alkaa esim. Kuudelta, työssäkäyvätkin olisivat ehtineet eläkeikäisten ohella mukaan....
- 19:21 » Enemmän aikaa gallery walkiin tai vähemmän aiheita tai pisteitä. Ehkä Herttoniemi alueena liian iso?
- 19:21 » Screen ion käyttöliittymä vähän kökkö, voisi miettiä helppokäyttöisempää palvelua
- 19:21 » Aikataulu oli ehkä tiukka, kaikkia rasteja ei ehtinyt kunnolla käydä läpi.
- 19:21 » Osa visioista liian laajoja.
- 19:21 » Aloitus aika klo 17 oli haastava, sattumalta oli kokous lähellä ja ehdin mukaan
- 19:21 » Tarkempi taustatieto. Karttojen selitykset. Kartat ja ilmakuvat ajan tasalle
- 19:21 » Keskustelu hajanaista. Tekniikkaa sujuvasti käyttävät saivat mielipiteensä kirjatuksi. Muut haahuilivat ympäriinsä
- 19:21 » Aikaa olisi voinut olla enemmän materiaaleihin tutustumiseen.
- 19:22 » Isot ja pienet uudistukset pitäisi erottaa toisistaan; ideoita nopeasti toteutettavista. Ne pitäisi toteuttaa heti.

- 19:22 » Tilaisuus alkoi liian aikaisin. Klo 18 olisi parempi ajankohta
19:22 » tarkempaa tietoa miten tämä prosessi vaikuttaa kaavaan ja muihin toimenpiteisiin
19:22 » vähemmän näpyttelyä, enemmän vuorovaikutusta (joillain pisteillä tämä toimi)
19:23 » Suunnitteluryhmässä olisi voinut olla talotoimikuntien edustajat mukana ideoimassa
19:24 » Keskustelun ohjaaminen varsinaisen visiolausekkeen muodostamiseen tahtoi unohtua itseltäni kiinnostavien muiden keskustelujen myötä.
19:25 » Kyläjuhliin poliitikot kommentoimaan visioinnin tuloksia
19:26 » Missä johtoryhmien jäsenet?
19:27 » Sinnemäki ja Vapaavuori kuulemaan kansan ääntä

Jos osallistuit asukkaana tai aktiivina tähän tilaisuuteen, millaista vuoropuhelua ja yhteiskehittelyn tapoja toivoisit kaupungin puolelta?

- 19:18 » Toivon, että asukkaita oikeasti kuunneltaisiin.
19:19 » Olisipa kiva jos asukkaita oikeasti kuunneltaisiin.
19:20 » Toivoisin lisää osallistavaa toimintaa verkossa yhteistyöskentelyn mahdollistavalla julkaisualustalla, ei vain facebook
19:21 » Tasa-arvoista. Ei johdattelevaa kuten nyt oli kysymyksissä.
19:21 » asemakaavapäällikkö mukaan!
19:21 » Poliittiset päättäjät mukaan.
19:22 » Juuri ne, jotka päättävät asioista saatava mukaan.
19:22 » Aitoa kaupunkilaisten kuuntelemista.
19:22 » Päättäjät kehiin jo tässä vaiheessa.
19:22 » Toivottavasti toiveet päätyvät liitetiedostoon joka on vakio-osa erilaisien aluetta koskevien suunnitelmien ja kaavaehdotusten materiaaleissa jatkossa
19:22 » Minusta FB on tosi hyvä
19:22 » tarkkaa tietoa miten voin vaikuttaa
19:23 » Vuoropuhelun vaikuttavuus selväsi. Mihin ja ketkä käyttävät tuloksia. +2
19:25 » Siilitientalotoimikuntien puheenjohtajista kukaan ei ole ollut mukana valmistelussa
19:25 » Asukkaille tietoa, kuinka on otettu huomioon asukkaiden mielipiteet
19:28 » Maahanmuuttajien osallistaminen tulisi huomioida jollain tavalla.
19:29 » Että Asukkaat saavat konkreettista tietoa tai toteutumista, jotta huomaavat, että heidän mielipiteitään on kuunneltu ja asioita huomioitu

Jos osallistuit kaupungin edustajana tähän tilaisuuteen, millaista vuoropuhelua ja yhteiskehittelyn tapoja toivoisit asukkaiden ja aktiivien puolelta?

- 19:22 » Nyt on hyvä ajankohta kehitellä erilaisia hankkeita asukkaiden toimesta. Osallistuva budjetointi on käynnistymässä ja aluesuunnitelma tekeillä. Kiitos hyvistä keskusteluista. +1
19:24 » Keskeiset kysymykset on valmisteltava huolellisesti ja olla avoimia

Gallery Walk

1. Vetovoimatekijät

1.1. Liikuntapuisto

Visiolauseke: Herttoniemen liikuntapuisto on Helsingin innostavin urheilu- ja liikuntakeskus sekä kesä- että talvilajeille. Alueella on laajasti mahdollisuuksia sekä perinteisten että uudempien urheilulajien harrastamiseen.

- (8) Visiolauseke on hyvä sellaisenaan
- (4) Visiolauseketta pitää vielä muokata
- (1) Visiolauseke ei ole hyvä

Perustele miksi visiolauseke on hyvä sellaisenaan:

17:39 » Se on riittävän laaja ja riittävän yksinkertainen visioksi

17:52 » Aika pitkä.

17:53 » Länsi-Herttoniemen puutarhamainen kaupunkimaisema, johon pitää rakentaa kulkureitit, joissa voi tutustua arkkitehtuurin ja luonnon vuorovaikutukseen.

17:58 » kertoo hyvin asian.

18:30 » Monipuolisuus. Mahdollistaa perinteiset ja uudet lajit.

18:51 » Ei tarpeen nimetä lajeja.

Perustele miksi visiolauseketta pitää vielä muokata, ehdota parempaa muotoilua:

17:51 » Liian pitkä > nasevampi

17:52 » Virkkeiden pitäisi olla lyhyitä

17:54 » Tarkennettava yhtenäisen Länsi-Herttoniemen arkkitehtonisen 50 luvun kokonaisuus.

17:55 » Mukaan ajatus arkiliikunnasta vanhoille ja lapsille, tai lähiliikuntapaikka, jossa aikuisille mahdollisuus ulkokuntoiluvälineille samalla kun lapset kiipeilytelineissä tms.

17:55 » Herttoniemi kaupungin monipuolinen arkkitehtuurihelmi

18:16 » Voitaisiin vielä korostaa puiston ilmaisuutta/kaikille mahdollista saavuttaa.

18:49 » Portteja pitää olla useampi, Länsi-Herttoniemestä urheilukentän takaa

Perustele miksi visiolauseke ei ole hyvä, ehdota uutta / parempaa muotoilua:

-

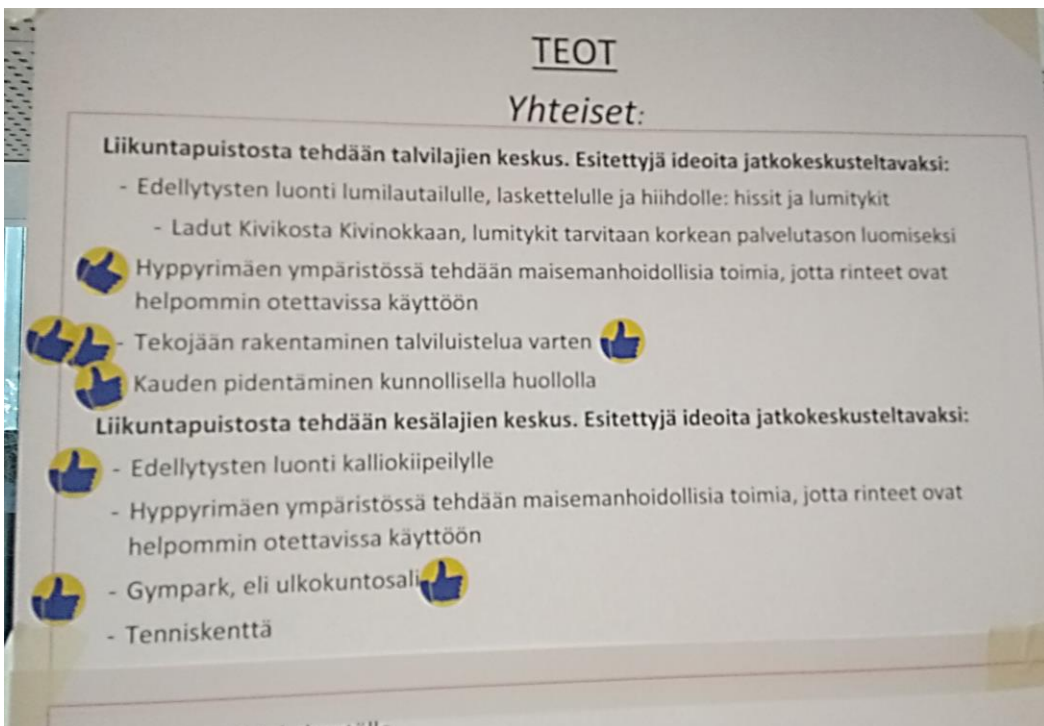
Miten voidaan todeta, että kaupunginosan kehitys vie kohti visiolauseketta (kirjaa odotettuja konkreettisia tekoja, päätöksiä tai mittareita perustuen rastilla esitettyihin kirjauksiin; kirjaa - jos mahdollista - myös ajanjakso (nopeasti, eli alle vuodessa; lähitulevaisuudessa eli 2-5 vuodessa; pitkällä aikavälillä eli 2023 jälkeen)).

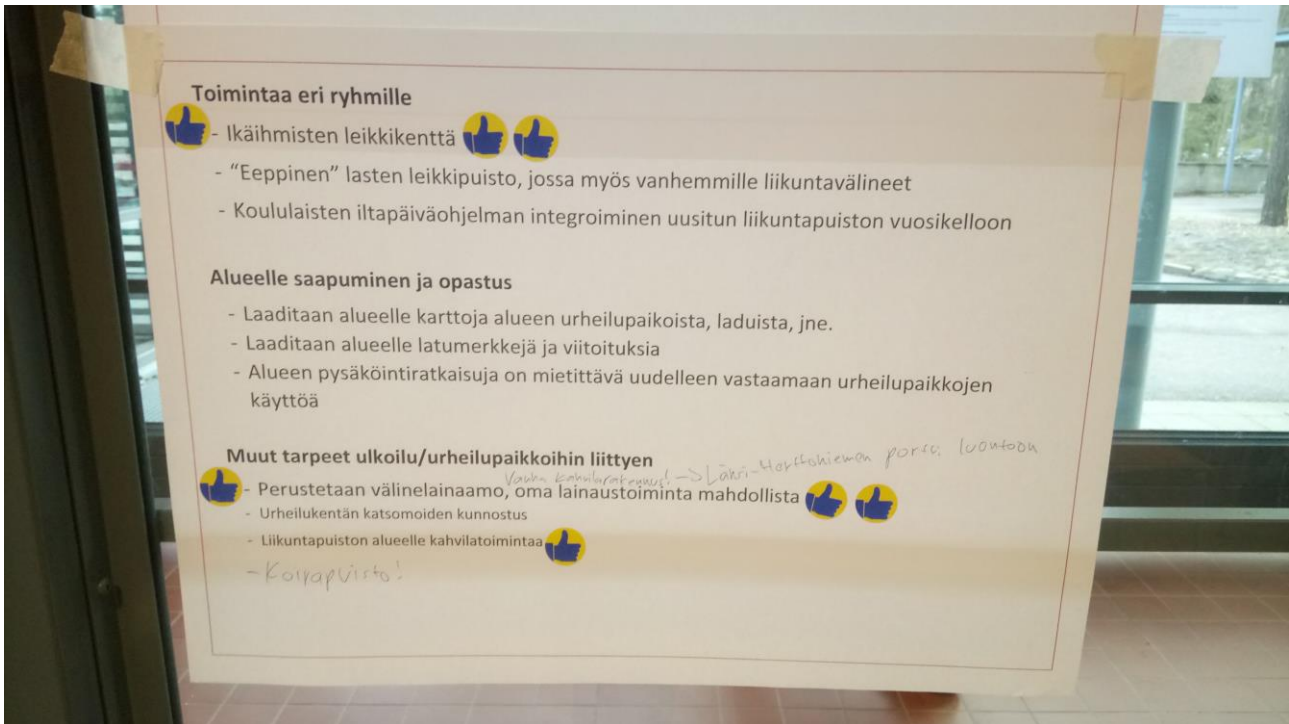
- Alkaa tulemaan tiedotteita ja kyselyitä, joilla aletaan tarkentamaan, mitä kaikkea monipuolisessa liikuntapuistossa olisi ja sitten siellä aletaan rakentamaan tiloja, ratoja ja kenttiä, eri toimintoja varten talviaiheita erikseen, kesä aiheita erikseen.

- Ei pilata kaunista Länsi-Herttoniemeä.
- Hyödynnetään jo olemassa olevia kotikaupunkipolkuja
- Pidettävä kokonaisuus ehyenä
- 2-5v
- Käyttäjien määrä ja tyytyväisyys seurattava
- Kunnan kartat edes lähtöpisteeseen, josta voisi ottaa kuvan kännykkään.

Seinälle kirjatut kommentit:

- Tekolumilatu. Vaaditaan lumitykit + ladut. Muutamia vuosia sitten kaupunki teki tämän. Puita kaadettava muutamasta kohtaa.
- Puita on turha kaataa (+1)
- Helsingin ainut hyppyrimäki kunnostettava edelleen käytettäväksi (+1). Kesäkäyttö mahtava turisteille.
- Painehalli jää mäenlaskupaikan tielle
- Huomioidaan Heryk:in tarpeet (liikuntapainotteiden lukio)
- Paremmat opasteet kävelyreiteille! (+1)
- Latuja ei saa hiekoittaa. (+2)
- Onko mietitty, miten ylipainehallin viereen pääsee autolla?
- Hiihtomaja kentän reunalla asukastilaksi ja kohtaamispaikaksi alueen asukkaille





1.2. Marimekkopolku

Visioliaseke: Herttoniemen metroaseman ja Marimekon myymälän välisestä vyöhykkeestä muodostuu elämyksellinen "designpolku", joka kiinnostaa sekä matkailijoita että paikallisia, ja jonka ympärille muodostuu uudenlaista toimintaa.

- (5) Visioliaseke on hyvä sellaisenaan
- (1) Visioliasekettä pitää vielä muokata
- (0) Visioliaseke ei ole hyvä

Perustelee miksi visioliaseke on hyvä sellaisenaan:

17:59 » tarvitaan design tyyppinen ratkaisu vetovoimaksi.

18:01 » Alueella on jo nyt taiteilijoita ja työhuonetiloja. Sitä pitäisi aktiivisesti markkinoida taiteilijoille/suunnittelijoille ja pitää vuokrat pieninä.

18:51 » Ok.

18:54 » Selkeä tavoite johon on vielä matkaa. Alueelle tulossa uutta rakennuskantaa, muuttaneet reittejä

Perustelee miksi visioliasekettä pitää vielä muokata, ehdota parempaa muotoilua:

18:28 » Pelkkä design saattaa olla liian rajaava ja vaatii, että eri designerit innostuvat ideasta. Jos mukaan laittaisi taidetta ja yhteisöllisyyttä sekä huomioisi eri vuoden ajat niin alueesta voisi kehittyä kansainvälinen ja yhteisöllinen inspiroiva alue muillekin kuin turisteille.

Perustelee miksi visioliaseke ei ole hyvä, ehdota uutta / parempaa muotoilua:

-

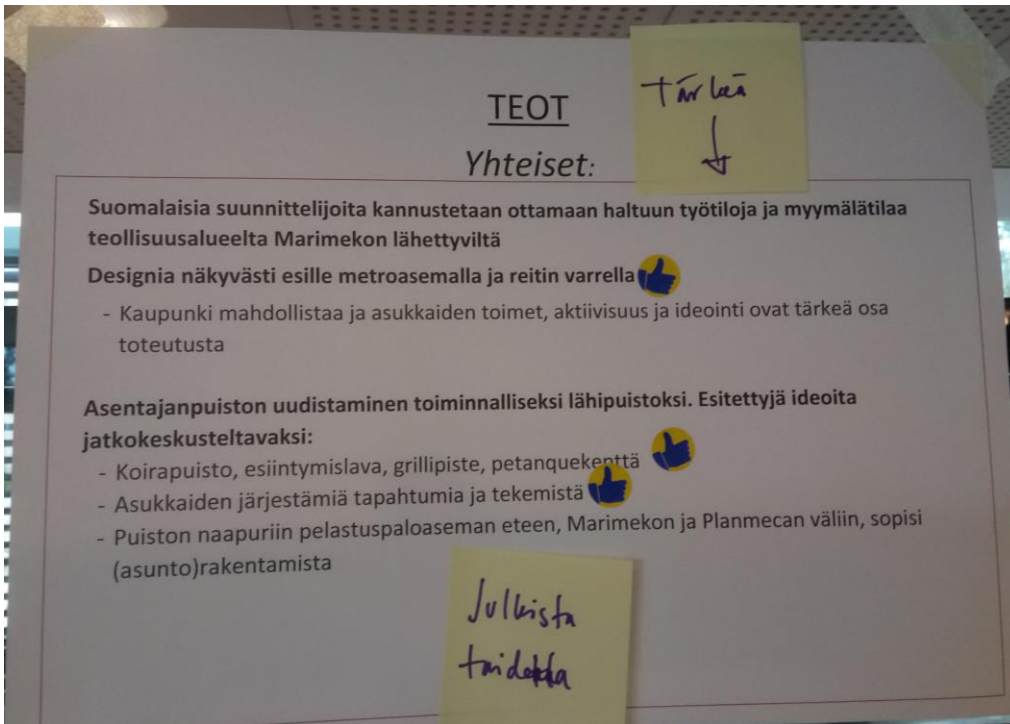
Miten voidaan todeta, että kaupunginosan kehitys vie kohti visiolauseketta (kirjaa odotettuja konkreettisia tekoja, päätöksiä tai mittareita perustuen rastilla esitettyihin kirjauksiin; kirjaa - jos mahdollista - myös ajanjakso (nopeasti, eli alle vuodessa; lähitulevaisuudessa eli 2-5 vuodessa; pitkällä aikavälillä eli 2023 jälkeen))

- Katukuvassa tulee nopeasti näkymään runsaasti roskiksia, upeita kukka altaita ja viihtyisää siistiä ympäristöä. Asukkaita kutsutaan mukaan asentajan puiston uudistamis talkoisiin (+1)
- Prosenttiperaatteen soveltaminen, julkista taidetta alueelle (+1)
- Laaditaan design keskus ja hyvät yhteydet sinne
- Halvat vuokrat, markkinoidaan ja kunnostetaan työhuoneita suunnittelijoita ja taiteijoita ajatellen.
- Kehitettävä polun ympäristöä
- Alueen teollisesta menneisyydestä ja nykyisyydestä muistuttaminen, nykyisyyden sitominen alueen historiaan (esim. kylttejä)
- seurataan turistien määrää, tyytyväisyyden kyselyt
- Turistien kulkureittien ohjaaminen myös muille alueille
- Katukuvan kohentaminen ja siistiminen kävelyreitillä varrelta
- Miten alueen taiteilijoille ja käsityöläisille voidaan järjestää mahdollisuuksia myös myydä tuotteitaan tai palveluitaan? Ainakin pop up-tyyppistä toimintaa?

Seinälle kirjatut kommentit:

- Vanhan Hertsikan polut merkittäviksi, vaikka tosummerkein. Polkuja nyt jo paljon vaihtelevassa maastossa.. lisääkin mahtuu! (+3)
- Marimekon johdon kanssa keskusteltava, mitä he haluavat ja toivovat. Aikooki Marimekko olla paikalla pitkään. Rakennus myyty sijoittajalle. (+1)
- Tauluja historiallisista paikoista, esim. missä Mannerheimin junavaunu seiso. (+3)
- Selkeät opasteet usealla eri kielellä metroasemalle (+3)
- Metroaseman kehittäminen "Design-metroasema" (+2)
- Marimekolta metroasemalle reittiä voisi kaunistaa. Monet japanilaiset kävelevät metroasemalle. (+4)
- Reitillä varrelle "pop up" pisteitä ja erilaisia kahvila / välipala / kevyt lounas pisteitä (+2)
Kiinteitä kontteja, joita voi vuokrata "pop up" myymälöiksi tai tapahtumapisteiksi.
- Muotoilijoille/taiteilijoille ja suunnittelijoille markkinoidaan aluetta. Pidetään vuokrat halpoina. Suomalaisen suunnittelijoiden outlet myymälöitä = Design alue muotoutuu. (+1)
- Taidetapahtumia
- Mari polulta useilla eri kielillä opasteet ympäröivien kaupunosten erikoisuuksiin ja nähtävyyksiin. (+2)
 - Roihuvuori: japanilainen puisto, kirsikkapuut, vesitornin ympäristö, talot (+1)
 - Herttoniemenranta: meri, hiekkaranta, valaistu rantareitti (+1)
 - Länsi-Herttoniemi: luonto, talot (+1)
- Roihuvuoren selänteelle taidepolku! Selänne on hieno kohde turisteillekin, kehittäisi aluetta kiinnostavana vierailukohteena.
- Kauniita paikkoja hienoille poluille
- Yritysalueen tonttien välissä polveilee rikas sisäinen maailma. Maanomistusolot ovat moninaiset. Olisi kuitenkin hienoa jos voisi kehittää läpikuljettavuutta.

- Hieno tila yritysalueen keskeisen kalliomäen luona
- Porolahden peruskoulu käyttää viereistä puistoa välitunti- ja liikunta-alueena! (+1)
- Tuleeko alueelle päiväkotikoulu? (+1)



1.3. Arkkitehtuuripolku

Visiolauseke: Kaupunginosaan luodaan koko alueen arvokkaita rakennuskokonaisuuksia, puistoja ja muuta rakennettua ympäristöä esittelevä "Arkkitehtuuripolku", joka tutustuttaa kaupunginosan asukkaita, helsinkiläisiä ja matkailijoita alueen arvokkaaseen kulttuuriympäristöön, historiaan, arvoihin ja perinteisiin.

- (4) Visiolauseke on hyvä sellaisenaan
- (1) Visiolauseketta pitää vielä muokata
- (0) Visiolauseke ei ole hyvä

Perustele miksi visiolauseke on hyvä sellaisenaan:

18:05 » Visiolauseke liian pitkä ja monipolvinen: ehdotus: Länsi-Herttonimeen luodaan arkkitehtuuripolku. Se tutustuttaa 1950-l puutarhakaupunkiin

18:06 » edellinen kohtaan miksi pitää muokata

18:15 » On tärkeää säilyttää Länsi-Herttoniemen kokonaisuus, jossa luonto ja rakennukset muodostavat kokonaisuuden. Tähän kannattaa kokonaisuutena tutustua.

18:41 » Se kuvaa hyvin, mistä on kyse

Perustele miksi visiolauseketta pitää vielä muokata, ehdota parempaa muotoilua:

-

Perustelee miksi visiolauseke ei ole hyvä, ehdota uutta / parempaa muotoilua:

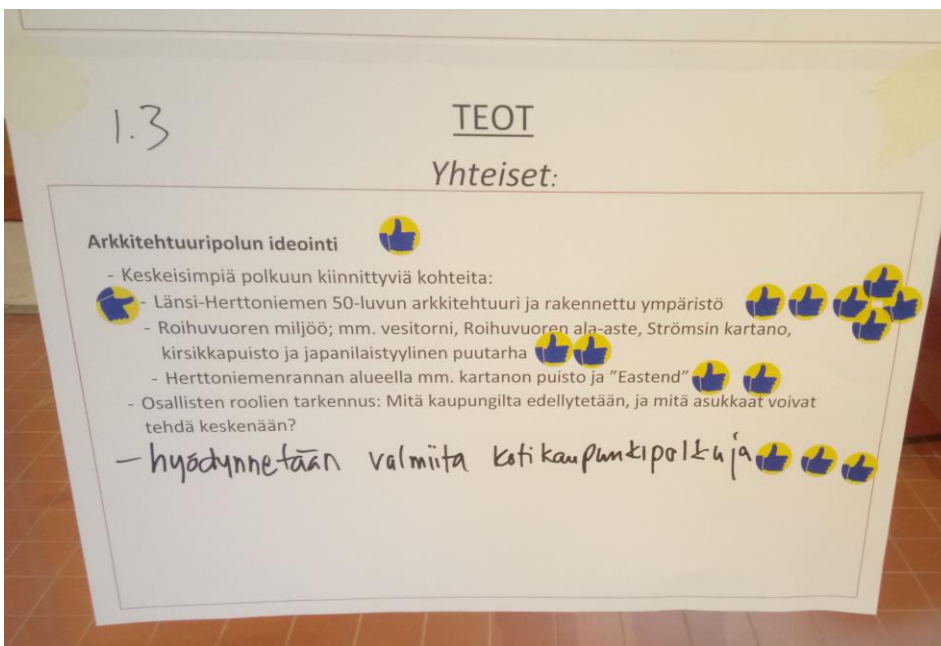
-

Miten voidaan todeta, että kaupunginosan kehitys vie kohti visiolauseketta (kirjaa odotettuja konkreettisia tekoja, päätöksiä tai mittareita perustuen rastilla esitettyihin kirjauksiin; kirjaa - jos mahdollista - myös ajanjakso (nopeasti, eli alle vuodessa; lähitulevaisuudessa eli 2-5 vuodessa; pitkällä aikavälillä eli 2023 jälkeen))

- Herttoniemi mukaan kaupungin matkailuesitteisiin ja kesälle opastettuja kävelyitä, ajeluita. 2-5
- Arvokkaiden luontokohteiden tarkka tunnistaminen suunnitelmissa
- Hyödynnetään valmiita kotikaupunkipolkuja
- Lähitulevaisuudessa kirjataan Länsi-Herttoniemen merkittävimmät kohteet
- Opasteet alueelle eri kielillä digitaalisesti ja suoraan ympäristöön

Seinälle kirjatut kommentit:

- Visiolauseke on liian pitkä ja monipolvinen
- Ehdotus: Länsi-Herttoniemeen luodaan arkkitehtuuripolku. Se tutustuttaa 1950-luvun ainutlaatuiseen puutarhakaupunkiin. (+6)
- Herttoniemi (koko) on kaupungin monipuolinen arkkitehtuurin helmi. (+8)
- Herttoniemi koostuu neljästä osa-alueesta: kiinnostavat 50-60. l. metsälähiöt, teollisuusalue, Hertton. ranta uudempi merellinen asuinalue, luonto lähellä : siniympäristö ja metsiköt nivoutuvat kerrokselliseksi kokonaisuudeksi.
- Ylemmissä kaavatasoissa todetut arvot (kult. hist., rak. tait. & maisemalliset arvot) (+13)
- Suojelutarpeiden määrittely (+2)
- Kaupunki ottaa huomioon, että puistot ovat puutarhakaupunginosan tunnusmerkki (+4)
- Siilitien 50-luvun talojen isot pihat säilytettävä → ei lisärakentamista pihaille (+2)
- Erilaiset pop-up tapahtumat lisäävät vetovoimaisuutta ja Herttoniemi-identiteettiä



1.4. Portti luontoon

Visiolauseke: Herttoniemi on laajasti tunnettu portti läheisille luontoalueille, tarjoten kaikille kaupunkilaisille virkistysmahdollisuuksia sekä kestäväälle luontoyrittäjyydelle elinkeinomahdollisuuksia. Alueen virtuaalisesta ja/tai Herttoniemen metroaseman luo sijoittuvasta luontokeskuksesta saa palveluita, välineitä ja opastusta – myös suoraan asukkailta..

- (3) Visiolauseke on hyvä sellaisenaan
- (2) Visiolauseketta pitää vielä muokata
- (1) Visiolauseke ei ole hyvä

Perustelee miksi visiolauseke on hyvä sellaisenaan:

- 18:25 » Metroyhteys, on tärkeää, että siihen pääsee suoraan metrolla. se on todella arvokas alue
- 18:26 » Talojen välissä on väyliä joita pitkin pääsee luontoon, ei tarvi katua, viheryhteys
- 18:39 » Selkeä ja hyvä visio
- 18:53 » Liian pitkä ja hankala.

Perustelee miksi visiolauseketta pitää vielä muokata, ehdota parempaa muotoilua:

- 18:13 » Sanaa metroaseman luo, ei pidä kirjoittaa, vaan erikseen selvittää mihin se portti tulee. +1
- 18:13 » Inforkeskus voisi olla metroasemalla
- 18:13 » Virtualinen on ok muodossa, muuten hirveen hyvä.
- 18:14 » Pitäisi olla matkailu- ja luontoyrittäjyydelle
- 18:14 » Kansainvälisesti tunnettuja ja arvostettuja
- 18:20 » tarvitaan tarkempi suunnitelma miten asukkaat pääsevät luontoalueelle ja mitä palveluja tarjotaan.
- 18:56 » Tiivistäminen viestiin

Perustelee miksi visiolauseke ei ole hyvä, ehdota uutta / parempaa muotoilua:

- 18:28 » Ei pelkkä portti, vaan itsessään arvokas luontokohde, luonnonympäristöön mukautunut asuinalue
- 18:29 » Jopa metsikkö

Miten voidaan todeta, että kaupunginosan kehitys vie kohti visiolauseketta (kirjaa odotettuja konkreettisia tekoja, päätöksiä tai mittareita perustuen rastilla esitettyihin kirjauksiin; kirjaa - jos mahdollista - myös ajanjakso (nopeasti, eli alle vuodessa; lähitulevaisuudessa eli 2-5 vuodessa; pitkällä aikavälillä eli 2023 jälkeen))

- Opastukset kuntoon
- Luontopolut kuntoon. Merkitä ne
- Käyttöä pitäisi seurata - qr-koodit - täppää että kävit täällä, saisi seurattua kävijämääriä
- Luonto appi
- Kansallisen kaupunkipuiston perustaminen
- suora kommentointilinja, valaistus tms. joku suora linja saada tietoa oikealle taholle

- Ryhdytään tekemään suunnitelmaa kaupunkiympäristön toimialalla luontojärjestöjen, paikallisten toimijoiden, suomen ladun ulkoilujärjestöjen mukana olo suunnittelussa
- Luontoalueiden tunnistaminen siten että ovat suojelukohteita, huomioitaisi kaavoituksessa
- lähitulevaosuudessa tarkempi suunnitelma miten luontoalueelle pääsee ja miten siellä toimitaan sopusoinnussa luonnon kanssa. Helppo pääsy alueelle eli Viikkiin ja ohjeistus vaikkapa luontopoluille.
- tekemisen tapa - luonto on joka käänteessä otettava huomioon
- muutokset ,maaston muotoja kunnioittaen ja alueen omaleimaisuutta kunnioittaen
- Luontometsiköt ja kumpuileva maasto ovat erityisiä paikan luonteenpiirteitä
- Kaikki muutokset (tiet, urheilukentät - mitä vaan) tehtäisiin rakkaudella
- Opasteet kuntoon
- Tunnettuus ja näkyvyys ja niiden mittarit. Palvelutarjonta

Seinälle kirjatut kommentit:

- Visiovirke on liian pitkä, pisteitä saa myös käyttää (+1)
- Polut ovat ihania, ne täytyisi merkitä vaikka tossukylteillä kaikkien tietoon. Kallioiden päällystät laajoja maisema. (+2)
- Hyvin tehdyt polut säästävät herkkää kalliokasvillisuutta kulumiselta (alue säilyy kivana) (+1)
- Visio: Herttoniemi portti luontoon (+3)
- Herttoniemi kaupunkia luonnossa (+2)
- Vaikea löytää ”porttia” luonnonalueeseen jos ei aluetta tunne, polkupyörällä onnistuu, huonommin jalankulkija
- Parempaa viitoitusta (+1)
- Kalliokiipeilyreitti ”piinaportaiden” viereen (+1)
- Herttoniemi on puutarhakaupunginosa, eikä pelkkä portti jonnekin.. (+9)
- Hallittu hoitamattomuus kunniaan! Siis luonnossa (+4)
- Vieraslajitalkoot yhdessä kaupungin kanssa (+2)
- Kaupunki/kaavoittaja tunnistaa ja tunnustaa kaupunginosan nykytilan arvot (+3)

2. Rantavyöhykkeen kehittäminen

Visiolauseke (Roihuvuori, Herttoniemenranta, Länsi-Herttoniemi): Kaupunginosan ranta-alueet ovat aktiivisessa virkistyskäytössä ja tunnettuja sekä viihtyisyydestään että turvallisuudestaan. Helsingin vauhdilla kehittyvä saunakulttuuri kukoistaa kaupunginosan eri alueilla. Ranta-alueet ovat kaupunkilaisten tärkeimpiä kohtaamispaikkoja.

- (5) Visiolauseke on hyvä sellaisenaan
- (4) Visiolauseketta pitää vielä muokata
- (0) Visiolauseke ei ole hyvä

Perustele miksi visiolauseke on hyvä sellaisenaan:

- 18:06 » Sopii alueelle hyvin
- 18:17 » saunakulttuuri!! :)
- 18:38 » Hyvin muotoiltu, saunat hyvä nosto
- 18:44 » saunaidea on mahtava! kohtaamispaikka..? tätä tulisi vielä ideoida eteenpäin
- 18:54 » Sauna pois.
- 19:02 » Missä saunat?

Perustele miksi visiolauseketta pitää vielä muokata, ehdota parempaa muotoilua:

- 18:12 » Saunat pois
- 18:35 » Miten saunakulttuuri liittyy Herttoniemeen?

Perustele miksi visiolauseke ei ole hyvä, ehdota uutta / parempaa muotoilua:

- 18:13 » Niitä nyt suunnitellaan joka paikkaan.
- 18:39 » Maininta saunakulttuurista editoitava pois lausekkeesta.

Miten voidaan todeta, että kaupunginosan kehitys vie kohti visiolauseketta (kirjaa odotettuja konkreettisia tekoja, päätöksiä tai mittareita perustuen rastilla esitettyihin kirjauksiin; kirjaa - jos mahdollista - myös ajanjakso (nopeasti, eli alle vuodessa; lähitulevaisuudessa eli 2-5 vuodessa; pitkällä aikavälillä eli 2023 jälkeen)).

- 2-5 vuotta saunakulttuurin käynnistämiseen menee varmaan. Kohtaamispaikka-ajatusta tulee tarkentaa ja ideoida asukkaiden ja käyttäjien kanssa eteenpäin.
- Ei saunaa Fastholmaan
- Alueen luontoarvoista pidettävä huolta

Seinälle kirjatut kommentit:


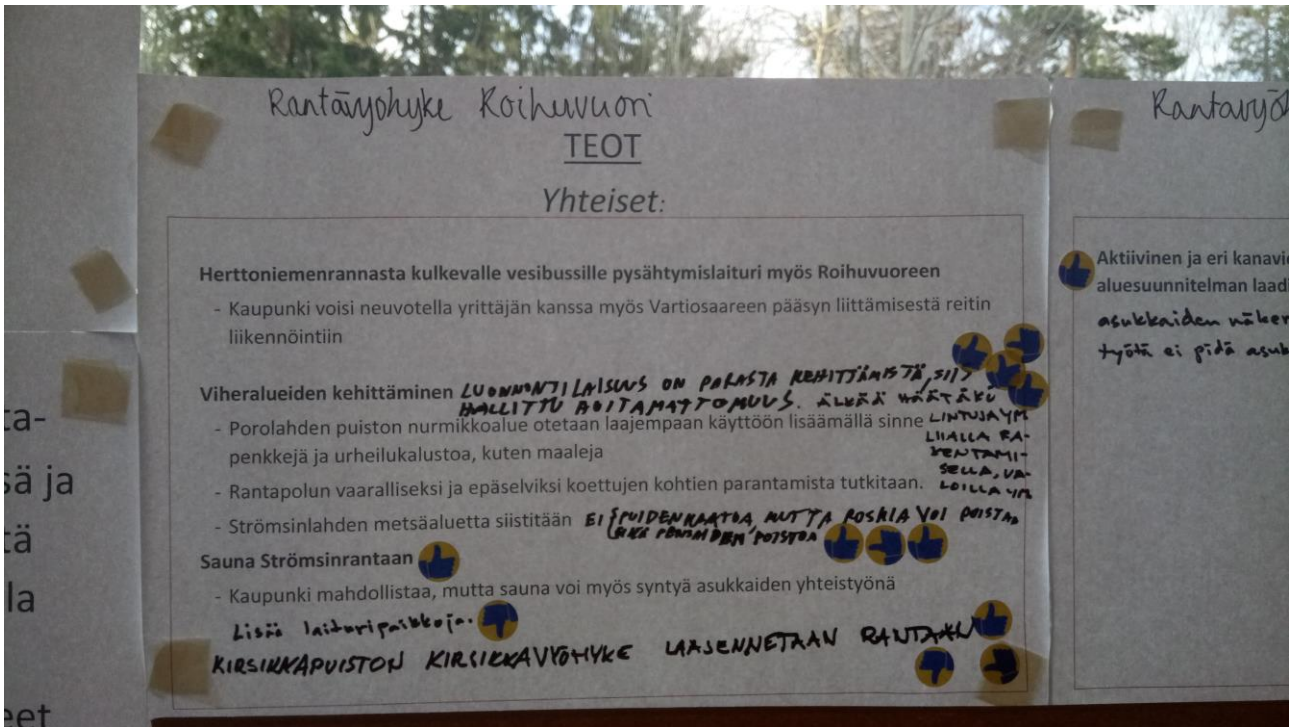
Herttoniemenranta:

- Isoja roskiksia, joissa kannet hyvin kiinni/raskaat (+3)
- Laivalahden venesatamaan / aallonmurtajan → pelastusrengas, roskis, kaiteita, WC (+2)
- Myös venesatamaan palveluita esim. peseytymispaikka (+2)
- Neitojenrannan satama-altaaseen luiska ja laituri (+1)

- Esteettömyys koko alueelle!! (+1)
- Tuorinniemen kalliolle infokartta alueesta
- Sorsavuoren hautaröykkiö arvoiseensa kuntoon (+2)
- Venelaituripalvelut wc + vesi- ja sähköpisteet, parkkipaikat vieraille
- Alkaa rakentako siltoja, jotka estävät purjeveneilyn!
- Vesibussin laiturit 50 metriä uimarannan suuntaan (+1)
- Rantaraitille tilaa myös linnuille ym eläimille, ei liikaa valoja ja rakennuksia
- Kunnan valaistus ja vartiointi (+1)
- Kaupunkipyörät rantaan (+2)
- Neitojenrannan veneilijöille palvelu helpottamaan tavarankuljetusta mm. Pyysaareen kallion kyljessä olevaa ”hyllyä” pitkin
- Kipparlahden kalliolle suunniteltiin näköalapaikkaa 25 vuotta sitten, missä se on? (+1)
- Kulkuyhteys Itäväylän toiselle puolelle (+2)
- Veneyhteys kartanon laiturit – Vartiosaari (+1)
- Rantaraitille luontotauluja opasteiksi (+1)
- Ei siltaa Killingholmaan!
- Paikkoja, joista meloja voivat nousta maihin voisi lisätä

Länsi-Herttoniemi:

- Grillipaikka portaiden yläpäähän ja penkkejä. Grillipaikka on paloturvallisuuden kannalta huono ja tuo melua lähiympäristöön
- Vanhan kaupunginlahden / Fastholma ranta-alueiden siistiminen ja ylimääräisen kaislikon poisto
- Metsien siistiminen, kertynyt runsaasti kaatuneita puita ja roskaa. Kommentti: lahoppuut ovat tärkeitä luonnon monimuotoisuudelle. Roskien poisto on tietenkin tarpeellista. (+2)
- Kaatuneet puut kuuluu luontoon, ei metsää tarvitse siistiä. Luonto on arvokasta. (+5)
- Alueella ei ole yleisövessoja, pitäisi saada (+2)
- Umpeenkasvavaa vesialuetta (ruohikkoa) voisi raivata+avata, tähän on varmaan suunnitelmatkin jo edenneet?
- Mahdollisimman luonnontilaiseen luontoon pyrkiminen on tärkeää → metsiä ei hakata, hallittu hoitamattomuus on ihannetila (+3)
- Ulkoilureittien valaistuksen väri keltasävyinen → ruma, antaa ankean vaikutelman. Miksi väri vielä reitillä. Lepakot.
- Vanhan hyppytornin maastossa tehty kasvillisuuden poistoa paljon? Miksi, mistä löydän periaatteita/linjausta miksi työ on tehty? (+2)
- Onko ulkoiluteiden valaistun ylipäättään tarpeen, aikanaan yöllä harvoilla kulkijoilla voi olla taskulamppu mukana! (+1)
- Lepakot kärsii valoista (+1)
- Ei saunaa Fastholmaan! (+2) Mieluummin Kipparlahteen tai Kivinokkaan.
- Sauna Fastholmaan! (+2)
- Kalliokiipeilyrata piinaportaiden viereen (+2)
- Luontopolku Fastholmaan (+2) Parempi polkujen viitoitus ja selkeät polkuyhteydet kortteleiden välistä
- Vieraslajien torjunta (+1)
- Vanhat vuosikymmeniä käytetyt metsäpolut on nostettava arvoonsa. (+3) Esim Sopulimetsässä. Ne voisi vaikka nimetä alueen mukaan.
- Koirapuisto rantareitille.



3. Metroasemat

3.1. & 3.2. Herttoniemen metroasema

Visiolauseke: Herttoniemen metroasema on uudistettu ja sen viihtyisä ympäristö toimii liikenteen, toimintojen ja ihmisten solmukohtana. Aseman päällä on asumista, työpaikkoja ja palveluita. Rakentaminen on tiivistä ja korkeaa. Alue on keskustamaisen helposti, miellyttävästi ja turvallisesti saavutettavissa kävelemällä ja pyöräilemällä.

- (8) Visiolauseke on hyvä sellaisenaan
- (3) Visiolauseketta pitää vielä muokata
- (0) Visiolauseke ei ole hyvä

Perustelee miksi visiolauseke on hyvä sellaisenaan:

- 17:54 » Tiivistä ja korkeaa metroasemalla, kuten pitääkin.
- 17:55 » Metroaseman ympäristö ei ole nyt sen enempää kaupunkimainen kuin viihtyisä.
- 17:56 » Korkea rakentaminen, kävelyn ja pyöräilyn yhteydet
- 18:05 » Jalankulun ja pyöräilyn suunnitteluun huomiota sekä lähiliikenteen ja läpikulkuliikenteen osalta. +1
- 18:10 » Tällaisena haluaisin nähdä Herttoniemen metroaseman, nykyinen ympäristö levoton
- 18:38 » Metroaseman ympäristöä kehitettävä kaupunkimaisen tiiviisti.
- 19:03 » Nykytila nuhjuinen ja kolkko

Perustelee miksi visiolauseketta pitää vielä muokata, ehdota parempaa muotoilua:

- 18:33 » Metroaseman rakentaminen on 4-5-kerroksista. Rakennuksen ohi pääsee sujuvasti pyöräillen.
- 18:49 » tiivistä ja korkeaa...? ei ole koskaan syntynyt katutasen käyttäjille miellyttävää miljööttä (vertaa Tapiolan keskusta..)
- 18:50 » ottaisin sanan korkea tällä erää vielä pois

Perustelee miksi visiolauseke ei ole hyvä, ehdota uutta / parempaa muotoilua:

- 18:12 » Herttoniemen metroasema on metrolinjan paras asema +1

Miten voidaan todeta, että kaupunginosan kehitys vie kohti visiolauseketta (kirjaa odotettuja konkreettisia tekoja, päätöksiä tai mittareita perustuen rastilla esitettyihin kirjauksiin; kirjaa - jos mahdollista - myös ajanjakso (nopeasti, eli alle vuodessa; lähitulevaisuudessa eli 2-5 vuodessa; pitkällä aikavälillä eli 2023 jälkeen)).

- Järjestetään rakennushankkeeseen johtava kilpailu ja kaava
- Kaupunkipyöräasema metroasemalle
- Turvallinen pyöräparkki ja huoltopiste
- Kirjaston palautuspiste metroasemalle
- Viheristutukset tärkeitä
- Huomioidaan jalankulkijat

- Autoilijat, pyöräilijät ja jalankulkijat erotettava toisistaan
- Hiihtomäentie on liian kapea autoille ja pyöräilijöille
- Otettava huomioon terveistä 97-vuotiaisiin
- Tärkeää selvittää mistä kävelijävirrat kulkevat
- Suosittujen bussireittien asemat katetuiksi
- Asema kaupunginosan luonteen mukaiseksi: kaupunkiluonto rakennukseen mukaan. Viherkatto? Aulapuu?
- Taidetta metroaseman ympäristöön
- on toimivat pyöräparkit ja niitä on riittävästi
- käyttäjätyytyväisyys näytt

Seinälle kirjatut kommentit:

- Taidetta metroaseman ympäristöön (+3)
- "Herttoniemen metroasema on metrolinjan paras asema"
- Viihtyvyys ja vihreä (+3)
- huomioidaan jalankulkijat (+2)
- Viheristutukset tärkeitä (+2)
- Tärkeää selvittää mistä kävelijävirrat kulkevat: käytetyt kulkureitit
- kaikki L-H täydennysrakentaminen sijoitetaan akselille metroasema – Hertta
- Taidetta aseman ympärille (+2)
- Valveen puiston polkuja osin hyvin jyrkkiä!
- Kaupunkipyöräasema (+2)
- Pyöräparkki + huoltopiste (+1)
- Kaupunki: alueen sosiaaliset ongelmat hoidettava → lisää turvallisuutta, siisteyttä (+1)
- Palveluehdotus: kirjaston palautuspiste metroasemalle (+1)
- Autoilijat, jalankulkijat ja pyöräilijät erotettava toisistaan (+1)
- Otettava huomioon terveet ja 80- ja 97-vuotiaat
- Eri kaistat pyöräilijöille ja jalankulkijoille
- Hiihtomäentie on liian kapea autoille ja pyöräilijöille → selkeämmät ja suuremmat pyöräreitit metroaseman alueelle
- Metroaseman katosten alta suosittujen bussien pysäkit, esim. 81 lähtöpaikka nyt sateessa..

3.3. Siilitien metroasema

Visiolauseke: Siilitien metroaseman alueella on uusia palveluja.

- (1) Visiolauseke on hyvä sellaisenaan
- (5) Visiolauseketta pitää vielä muokata
- (1) Visiolauseke ei ole hyvä

Perustelee miksi visiolauseke on hyvä sellaisenaan.

18:35 » On vähän lyhyt, lisää lihaa luiden ympärille

Perustelee miksi visiolausetta pitää vielä muokata, ehdota parempaa muotoilua:

18:12 » Siilitien metroaseman alueella on uusia palveluja ja runsaasti uutta asuinrakentamista, myös korkeita torneja. +1

18:45 » Vähän mitäänsanomaton. Kävely-yhteys Roihupellon suuntaan? Siilitien metroaseman eteläpuolelle asuinkortteleita.

18:54 » tulisi kuvailla (jotenkin houkuttelevasti), mitä palveluja siellä on. Eli lisätä esimerkkejä palveluista

19:07 » Hyvät vaihtoyhteydet tärkeitä

Perustelee miksi visiolausette ei ole hyvä, ehdota uutta / parempaa muotoilua:

18:06 » Laimea, vähän kunnianhimoa tarvittaisiin! Nykyisin parkkialueen päälle korkea asuintalo (esim. 10-15 kerrosta) joka mätsää ulkoasusta metroasemaan. Sen alakertaan parkkien lisäksi ruokakauppa! +1

18:07 » Siilitien metron saavutettavuus pyörällä nykyistä paremmin tulisi näkyä visiolausetteissa.

18:08 » Lausetta voisi jatkaa: ja saavutettavuus pyörällä paranee

18:10 » Jos Herttoniemen aseman päälle haetaan korkeutta, Siilitie voisi olla pienempi versio tästä. Visiolausetta voisi jatkaa: ja välittömässä läheisyydessä lisätään korkeaa rakentamista +1

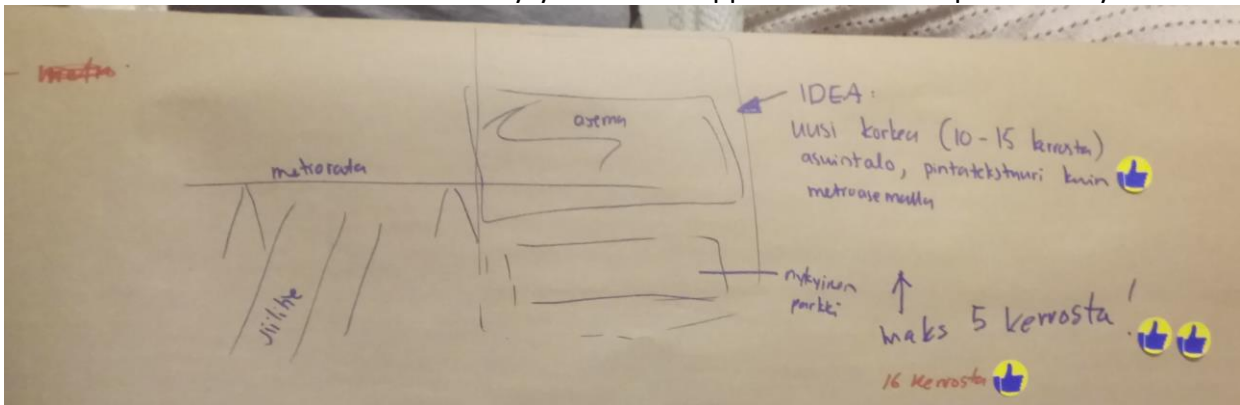
Miten voidaan todeta, että kaupunginosan kehitys vie kohti visiolausetta (kirjaa odotettuja konkreettisia tekoja, päätöksiä tai mittareita perustuen rastilla esitettyihin kirjauksiin; kirjaa - jos mahdollista - myös ajanjakso (nopeasti, eli alle vuodessa; lähitulevaisuudessa eli 2-5 vuodessa; pitkällä aikavälillä eli 2023 jälkeen)).

- Metroaseman hätäpoistumistie avattava käyttöön
- Asemalle kauppa
- Kettulehto kuntoon
- Uusi 10-15 - kerroksinen asuintalo metron parkkipaikan kohdalle, pintatekstuuri metroasemalla
- Pikaruokapaikka asemalle
- Siilitien parittomien (1-13) talojen muodostama kokonaisuus tulee ja pitää viheralueet hyvässä kunnossa.
- Parempia ylityspaikkoja Siilitielle
- Tärkeää saada vaihto metron ja Viikin suuntaan/kampukselle esim. 79
- Metroaseman lähelle voisi kuvitella löytänyt autokauppaa intensiivisempää tilankäyttöä

Seinälle kirjatut kommentit:

- Metroaseman hätäpoistumistie avattava käyttöön (+5)
- Kävely-yhteys metroasemalle ylös mäkeä huonosti valaistu (+2)
- Asemalle kauppa (+2)
- Asemalta uudelle oppilasasuntolalle asti leveämpi kävelytie
- Kettulehto kuntoon (+2)
- Kaupunkipyöriä itään (+1)
- Pikaruokapaikka (+3)
- Siilitien 1-13 talojen muodostama kokonaisuus tulee suojella ja pitää viheralueet hyvässä. Ehdottomasti ei lisärakennuksia vanhoihin pihoihin (+2)

- Parempi ylityspaikka Siilitielle (+1)
- Tai alituspaikkoja liikenneympyrän kohdalle (+1)
- Tärkeää sujuva vaihto metro – Viikin kampukselle menevät bussit
- Metroaseman lähelle voisi kuvitella löytyvän autokauppaa intensiivisempää tilankäyttöä



4. Tilat ja alustat ruohonjuuritason toiminnalle

Visiolauseke: Kaupunginosassa on tilojen osalta toimintaympäristö, joka mahdollistaa kukoistavan kaupunkikulttuurin ja erilaisten asukkaiden kohtaamiset.

- (6) Visiolauseke on hyvä sellaisenaan
- (3) Visiolauseketta pitää vielä muokata
- (0) Visiolauseke ei ole hyvä

Perustele miksi visiolauseke on hyvä sellaisenaan:

- 18:10 » Hyvä visiotavoite, jossa on tunnettakin mukana
- 19:38 » Tiloja tarvitaan ja visiolause on tarpeeksi yleinen

Perustele miksi visiolauseketta pitää vielä muokata, ehdota parempaa muotoilua:

- 18:20 » Myös toiminta kaipaa alustoja, ei vain tilat
- 18:31 » En ymmärrä lausetta. Mikä on osallisuusmalli?
- 19:08 » Lauseeseen olisi lisättävä, että tiloja on riittävästi erilaisille toimijoille ja, että ne ovat saatavilla eri varaisille.

Perustele miksi visiolauseke ei ole hyvä, ehdota uutta / parempaa muotoilua:

- 18:20 » visioon lisäys) kaupunkilaisten oman toiminnan tukeminen ja sparraaminen tms.

Miten voidaan todeta, että kaupunginosan kehitys vie kohti visiolauseketta (kirjaa odotettuja konkreettisia tekoja, päätöksiä tai mittareita perustuen rastilla esitettyihin kirjauksiin; kirjaa - jos mahdollista - myös ajanjakso (nopeasti, eli alle vuodessa; lähitulevaisuudessa eli 2-5 vuodessa; pitkällä aikavälillä eli 2023 jälkeen)).

- lisää puita ja kukkia erätorille, penkkejä myös
- Parkkipaikat ja yksityisautoilu on kuoleva trendi. Vihreää katukuvaa ja pyöräparkkeja kadun varsille.
- Kaupungin edustajat eivät vaan toivotta, että tiloja on riittävästi, vaan niitä konkreettisesti löytyy ja ne ovat aktiivisesti käytössä.

4.1. Tilojen hallinnointi ja käyttämisen kehittäminen

Visiolauseke: Kaupunginosan alueella on käynnissä useita tilojen hallinnointiin ja käyttötapoihin liittyviä uuden osallisuusmallin mukaisia kokeiluja.

- (4) Visiolauseke on hyvä sellaisenaan
- (2) Visiolauseketta pitää vielä muokata
- (0) Visiolauseke ei ole hyvä

Perustele miksi visiolauseke on hyvä sellaisenaan:

18:00 » kokeilujen kautta löydetään toimivimmat ratkaisut
18:02 » voisi vielä 'avata', mitä tarkoittaa 'uuden osallisuusmallin mukaisia'
18:36 » kommentti: talotoimikunnat aktiivisina osallistujina jo suunnitteluvaiheessa

Perustele miksi visiolauseketta pitää vielä muokata, ehdota parempaa muotoilua:

18:03 » ..tilojen hallinnointia ja käyttöä sujuvoittavia kokeiluja
18:30 » sanan 'käynnissä' voi ottaa pois visiolausekkeesta
18:33 » kommentti: täydennysrakentamisuhka pelottaa sitoutumista
18:36 » kommentti: onko taloyhtiöiden kerhotilat mahdollisuus vai ei? -> kuka hallinnoi, kuka vastaa päivittäisestä käytöstä, välineistä, siivouksesta?
18:38 » kommentti: koulujen teknisen työn tilat koneineen askartelijoiden käyttöön (valvoja/ohjaaja tarvittaessa vapaaehtoisvoimin tai palkaten)
18:38 » myös toiminta kaipaa alustoja, ei vain tilat
19:12 » Pitää olla tulevaisuuden tavoite: monimuotoiset tavat aktiivisessa käytössä käyttöasteet korkealla

Perustele miksi visiolauseke ei ole hyvä, ehdota uutta / parempaa muotoilua:

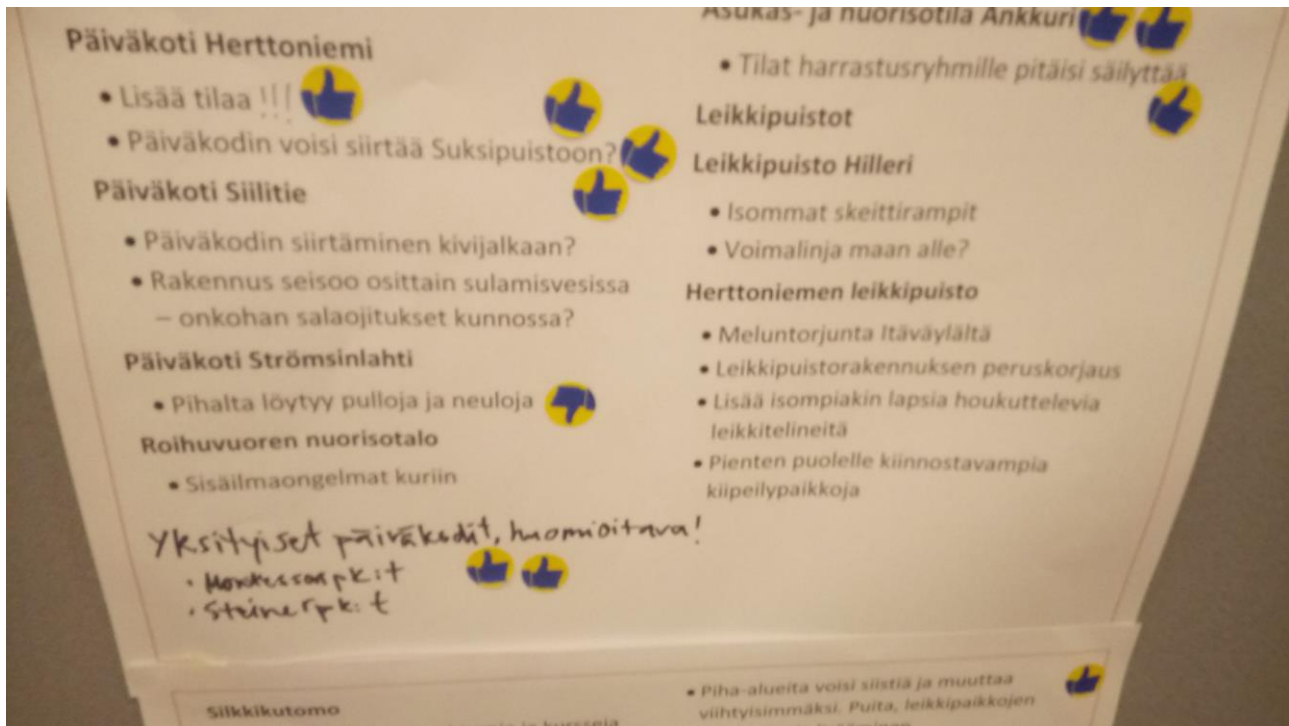
18:23 » visioon lisäys) kaupunkilaisten oman toiminnan tukeminen ja sparraaminen tms.

Miten voidaan todeta, että kaupunginosan kehitys vie kohti visiolauseketta (kirjaa odotettuja konkreettisia tekoja, päätöksiä tai mittareita perustuen rastilla esitettyihin kirjauksiin; kirjaa - jos mahdollista - myös ajanjakso (nopeasti, eli alle vuodessa; lähitulevaisuudessa eli 2-5 vuodessa; pitkällä aikavälillä eli 2023 jälkeen)).

- Avautuneiden tilojen määrä, käyttö ja toiminta lisääntynyt
- Näky alueen aktiivisuuden lisääntymisessä ja asukkaat alkavat olemaan toinen toisilleen tutut

Seinälle kirjatut kommentit:

- Toimintaa tiloihin: Pumppu itseorganisoituvan kaupunkiaktiivisuuden alustaksi ja koordinoijaksi ja ohjaamaan erilaista toimintaa tiloihin (+1)
- Aktiivisia tapahtuma/tilaisuusjärjestäjiä ja tilojen (myös ulko-) käyttäjiä
- Täydennysrakentamisuhka pelottaa sitoutumista (+2)
- Taloyhtiöiden kerhotilat mahdollisuus vai ei? → kuka hallinnoi, kuka vastaa päivittäisestä käytöstä, välineistä, siivouksesta? (+3)
- Talotoimikunnat aktiivisina osallistajina jo suunnitteluvaiheessa (+1)
- Koulujen teknisen työn tilat koneineen askartelijoiden käyttöön (valvoja/ohjaaja tarvittaessa vapaaehtoisvoimin) (+1)
- Koulujen tilat muutenkin aktiivisemmin hyötykäyttöön, esim. kesälomien/muiden lomien aikana leiritoimintaan/muuhun yhteishyödylliseen toimintaan (maksutta/huokeasti) käytössä (+1)



4.2. Valjastamaton tilapotentiaali

Visiolauseke: Kohtaamisille ja toiminnalle otetaan käyttöön vajaakäytössä olevia ja asukkaita lähellä sijaitsevia, tarvittaessa pieniäkin, tiloja.

- (6) Visiolauseke on hyvä sellaisenaan
- (0) Visiolauseketta pitää vielä muokata
- (0) Visiolauseke ei ole hyvä

Perustelee miksi visiolauseke on hyvä sellaisenaan:

- 18:09 » kaikki tarpeellinen on tässä hyvin kiteytetty
- 18:24 » voi olla vielä tiiviimpi Tilat käyttöön tai Toimintaa tyhjiin tiloihin
- 19:12 » Hyvä jos saadaan jo olemassa olevia tiloja lisäkäyttöön.
- 19:14 » Vajaakäyttötilan käyttöönotto on jatnuva haaste tulevaisuudessakin

Perustelee miksi visiolauseketta pitää vielä muokata, ehdota parempaa muotoilua:

- 18:23 » visiolauseke tarkoittaa nimenomaan yhteisiä tiloja, kuten koulut, päiväkodit jne. jos tarkoittaa taloyhtiöiden tiloja, niin se on problemaattisempi (taloyhtiöiden kerhohuoneiden käyttö -> tilojen siivous, kunnossapito, avaimien luovutus vaikeaa. Turvallisuus ja järjestyksen valvonta haasteellista.
- 18:24 » myös ulkotilat on hyvä huomioida, aktiivisempi käyttö esim. koulujen pihoilla
- 18:24 » myös ulkotilat on hyvä huomioida, aktiivisempi käyttö esim. koulujen pihoilla
- 18:25 » Koulujen yhteyteen myös enemmän harrastustoimintaa iltaisin (esim. työväenopisto/kansalaisopisto)
- 18:29 » Kaupungin vuokratontit myytävä taloyhtiöille. Tonttivuokrat nostavat yhtiövastikkeet älyttömän korkeiksi.

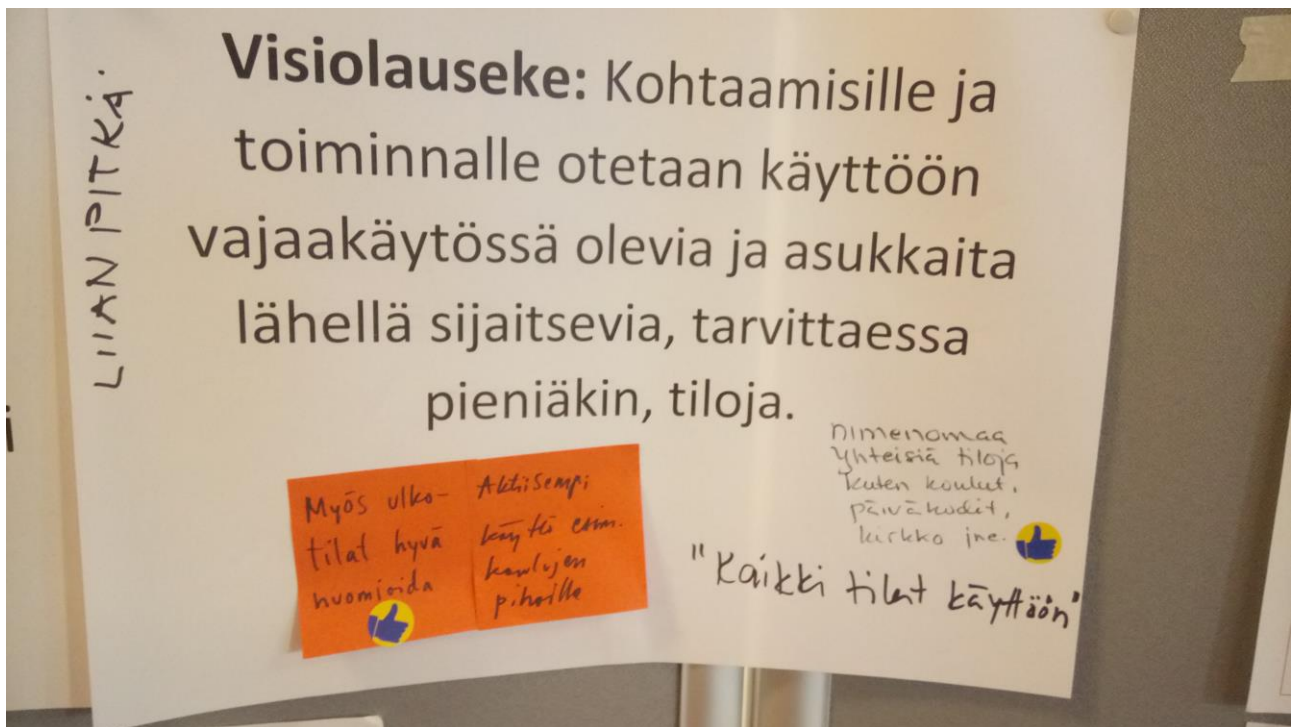
Perustele miksi visiolauseke ei ole hyvä, ehdota uutta / parempaa muotoilua:

Miten voidaan todeta, että kaupunginosan kehitys vie kohti visiolauseketta (kirjaa odotettuja konkreettisia tekoja, päätöksiä tai mittareita perustuen rastilla esitettyihin kirjauksiin; kirjaa - jos mahdollista - myös ajanjakso (nopeasti, eli alle vuodessa; lähitulevaisuudessa eli 2-5 vuodessa; pitkällä aikavälillä eli 2023 jälkeen)).

- Kaupunki tekee alustan josta vuokrauksen voidaan tehdä. Airbnb meiningillä.
- kommentti: pumppu itseorganisoituvan kaupunkiaktiivisuuden alustaksi
- kommentti: pumppu myös "ohjaamaan" ja koordinoimaan erilaista toimintaa tiloihin
- kaupungin tulee kehittää ja ylläpitää alustaa, jossa varaukset tehdään
- Näkyy vähemmän rakennuksia ja tiloja iltaisin tyhjinä ja pimeinä.

Seinälle kirjatut kommentit:

- Kaupunki kehittää ja ylläpitää alustaa, jossa varaukset tehdään (+2)
- Ulkotilojen käyttö joustavaa erilaisille pop-up tapahtumille (+4)



5. Ostarit ja palvelut

5.1. Torien ja ostareiden elävöittäminen

Visiolauseke: Vanhat ostarit ovat elinvoimaisia ja tarjoavat monenlaisia palveluita lähialueen asukkaille. Torialueilla on säännöllisesti eloa ja Herttoniemenrantaan on syntynyt uutta torimaista tilaa.

- (6) Visiolauseke on hyvä sellaisenaan
- (3) Visiolauseketta pitää vielä muokata
- (0) Visiolauseke ei ole hyvä

Perustelee miksi visiolauseke on hyvä sellaisenaan:

18:04 » Sopivan mittainen ja selkeä.

18:33 » Visiosta puuttuu aktiivisuus ja toiminnallisuus

18:43 » Vanhat ostarit on suunniteltu paikkaansa. Ne ovat osa arkkitehtonista kokonaisuutta. Kun ne ovat kunnossa, ne ovat myös eläviä.

19:34 » Siinä on huomioitu kaikki oleellinen

Perustelee miksi visiolauseketta pitää vielä muokata, ehdota parempaa muotoilua:

18:06 » Jos elinvoimaan halutaan satsata niin pitäisi päästä eroon purkamisriskistä +1

18:07 » Elävöittämistä ei voi vaatia jos yksityisillä omistajilla ei ole tietoa jatkuvuudesta

18:13 » Vihreys/vehreys tulisi nostaa lausekkeeseen +1

18:21 » Toreille on syntynyt paikallisia tapahtumia, jotka elävöittävät

18:21 » Toreille on syntynyt kestävään liikkumiseen tukevaa toimintaa, kaupunkipyörät, pyörien huolto jne.

18:28 » Vanhoja ostareita voisi kehittää täydennysrakentamisella tai uudistamalla, kuten Myllypurossa.

18:30 » Torit ja ostarialueet eläviksi

Perustelee miksi visiolauseke ei ole hyvä, ehdota uutta / parempaa muotoilua:

- Ihmisten on ollut vaikea myydä asuntoja kun kaavasuunnitelmasta ei ole varmuutta
- Erätorilla tiloja joita voitaisiin myydä kohtaamispaikoiksi

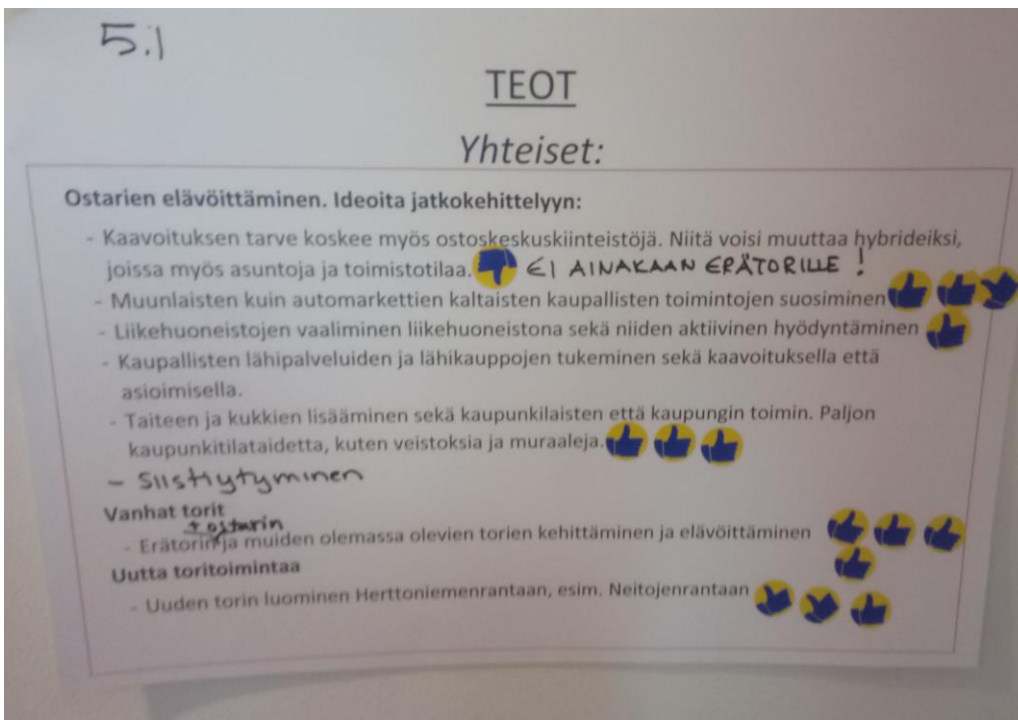
Miten voidaan todeta, että kaupunginosan kehitys vie kohti visiolauseketta (kirjaa odotettuja konkreettisia tekoja, päätöksiä tai mittareita perustuen rastilla esitettyihin kirjauksiin; kirjaa - jos mahdollista - myös ajanjakso (nopeasti, eli alle vuodessa; lähitulevaisuudessa eli 2-5 vuodessa; pitkällä aikavälillä eli 2023 jälkeen)).

- Maltillinen täydennysrakentaminen voisi elävöittää palveluita
- Lähikauppa+muita palveluita Siilitielle (+4)
- Erätorille pieni ja sympaattinen leffateatteri (+4)
- Täydennyskaavoitus pois
- Erätorin ostarin peruskorjaus

- Hertan eteen torikauppa (+2)
- Alepan talo ja viereinen toimistorakennus - aiotaanko purkaa? Tästä tieto
- Kaupunki voisi lunastaa Erätorilta tiloja
- Maltillinen alueen kulttuuri- ja luontoarvot huomioon ottava täydennysrakentaminen auttaa pitämään vanhat ostarit elävänä

Seinälle kirjatut kommentit:

- Erätorin kokonaisuus arvokas ja kaunis! (+1)
- Täydennyskaavoitus pelottavaa. Muutaman asukaan saamiseksi uhrataan ehkä kaunis kokonaisuus. (+4)
- Vihreys sanana mukaan visioon (+3)
- Visio: Torit ja ostarialueet eläviksi
- Entistetään vanha teatteri (+1)
- Erätorin parkkipaikan tilalle voisi harkita muuta (ei kuitenkaan asuintaloa) (+1). Penkkejä, puita, kukkia → parkkipaikka pois.
- Täydennyskaavoitus idea pois – Hertsikka piristyi siitä (+2)
- Erätorin ostarin (=Suomen vanhimpia!) peruskorjaus yhdessä yrittäjien, omistajien, kaupungin ja asukkaiden kanssa (+1)



5.2. Hertsu

Visiolauseke: Kirjasto ja nuorisotila ovat muuttaneet uusiin tiloihin ja Hertsissä palvelee houkutteleva uusi kirjasto sekä nuorisotila.

- (5) Visiolauseke on hyvä sellaisenaan
- (2) Visiolauseketta pitää vielä muokata
- (0) Visiolauseke ei ole hyvä

Perustelee miksi visiolauseke on hyvä sellaisenaan:

18:03 » Ytimekäs

18:53 » Lausekkeesta puuttuu tilojen käyttö myös asukastiloina

19:17 » Pitää olla helppo tulla Länsi-Herttoniemestäkin

Perustelee miksi visiolauseketta pitää vielä muokata, ehdota parempaa muotoilua:

18:37 » Kirjastolla varausten itsepalvelunoutopisteitä lähiöissä.

18:55 » Nuorisotilan eivät ole nytkään vain nuorten käytössä vaan myös asukkaiden kuten asukastalon, perhekahviloiden ja harrasteryhmien käytössä

Perustelee miksi visiolauseke ei ole hyvä, ehdota uutta / parempaa muotoilua:

-

Miten voidaan todeta, että kaupunginosan kehitys vie kohti visiolauseketta (kirjaa odotettuja konkreettisia tekoja, päätöksiä tai mittareita perustuen rastilla esitettyihin kirjauksiin; kirjaa - jos mahdollista - myös ajanjakso (nopeasti, eli alle vuodessa; lähitulevaisuudessa eli 2-5 vuodessa; pitkällä aikavälillä eli 2023 jälkeen)).

-

Seinälle kirjatut kommentit:

- Kirjastoauto Siilitielle
- Palveluita pitää olla joka puolella kaupunkia → kaikki eivät pääse liikkeelle yhtä helposti → Bussilippu maksaa, eikä pysty tai jaksa kävellä (+2)
- Asukastila Siilitielle → koska kirjasto lähtee, tarvitaan joku lehtien lukutila täälläkin päin → keskustakirjastoko vie kaikki rahat? (+2)
- Tarvitaan ilmaista kokoustilaa asukas- ja muita alueen toimintakokouksia varten
- Onko tiloissa ajateltu järjestöt ja harrasteryhmät, jotka kokoontuvat nuorisotiloissa
- Kunnollista arkkitehtuuria
- Kirjasto: Varausten noutopiste esim Erätorille (+1)
- Kirjastoon paljon kirjoja!
- Musiikin kuuntelumahdollisuus tärkeä
- Kirjailija vierailuja
- Kirjaston lukusali suht hiljainen
- Oleskelutila seurustelutila erikseen kokoukutila

- Esitystila, jossa erittäin hyvä akustiikka
- Ei pelkkää suksisauvojen lainausta vaan kulttuuria
- Kirjaston ei tarvitse olla hiljainen tila
- Ohjattu lukupiiri koululaisille
- Kiikareita lainattavaksi
- Jos ei rahaa bussikorttiin, niin ei pääse kirjastoon Siilitieltä (+1)
- Siilitieltä jatkossa samalla keskustaan kuin Hertsiin

5.3 Lasten, nuorten ja ikääntyvien palvelut ja tilat

Visiolause: Ympärivuorokautinen päiväkotipalvelu alueella. Koulut ovat sopivasti mitoitettuja ja alueella on ruotsinkielisiä palveluita koulu ja päiväkodeissa. Nuorille on sopivia tiloja ja palveluja.

- (1) Visiolauseke on hyvä sellaisenaan
- (1) Visiolauseketta pitää vielä muokata
- (0) Visiolauseke ei ole hyvä

Perustelee miksi visiolauseke on hyvä sellaisenaan:

-

Perustelee miksi visiolauseketta pitää vielä muokata, ehdota parempaa muotoilua:

18:26 » Ruotsinkieleen korostaminen tuntuu turhalta.

18:27 » Ikääntyviä ei ole mainittu ollenkaan

Perustelee miksi visiolauseke ei ole hyvä, ehdota uutta / parempaa muotoilua:

18:29 » Ruotsinkieli on liian yksityiskohtainen nosto tälle tasolle. Herättää ihmisissä usein ärtymystä suosia yhtä kieliryhmää näin. Päiväkotien ja koulujen pitää olla TARVELÄHTÖISESTI suunniteltuja, eikä fiksat näin.

Miten voidaan todeta, että kaupunginosan kehitys vie kohti visiolauseketta (kirjaa odotettuja konkreettisia tekoja, päätöksiä tai mittareita perustuen rastilla esitettyihin kirjauksiin; kirjaa - jos mahdollista - myös ajanjakso (nopeasti, eli alle vuodessa; lähitulevaisuudessa eli 2-5 vuodessa; pitkällä aikavälillä eli 2023 jälkeen)).

Seinälle kirjatut kommentit:

- Visiolausekkeesta puuttuvat ikääntyvät ja vanhukset kokonaan!
- Siilitielle lähikauppa (+2)
- Ikäihmisille ulko- ja sisäliikuntapaikka + muuta kokoontumista varten tila (+2)
- Työväenopiston kurseja koulujen ja päiväkotien tiloihin → Siilitien alueelle! (+1)
- Vanhusten ja ikääntyvien asumiseen tukea ja apua ja asuntoja (+1)
- Kodinhoitopalvelut, siivous, ravintolapalvelut
- Terveystieteiden palvelut lähelle Siilitielle kaikenikäisille (+1)
- Palvelut takaisin! (+1)

- Esteetön liikkumisen mahdollisuus kaikenikäisille turvallisesti
- Katujen huolto, avaraus/liukkauden hoito (+1)
- Lasten neuvola Herttoniemeen (+2)
- Koulupaikkoja riittävästi