

Illan ohjelma

- 17.30 Tervetuloa!
Illan ohjelma, vuorovaikutussuunnittelija Tiina Antila-Lehtonen, Helsingin kaupunki
- 17.40 Kaavoituksen tausta, tavoitteet, prosessi ja arvio aikataulusta
arkkitehdit Tiia Ettala ja Perttu Pulkka, Helsingin kaupunki
- 17.55 Alustavien suunnitelmien esittely
Marcus Heinänen, Tengbom Arkkitehdit
- 18.10 Keskustelu
- 19.20 Palautteen antaminen ja suunnittelun seuraaminen
- 19.30 Tilaisuus päättyy, kiitos kaikille 😊
- Helsinki**
Paikalla myös liikennesuunnittelija Tiia Numminen, Helsingin kaupunki

Aleksis Kiven katu 5 - Asemakaavan muutos

Asukastilaisuus 3.10.2018

Helsinki



LÄHTÖKOHDAT



SIJAINTI

Helsinki



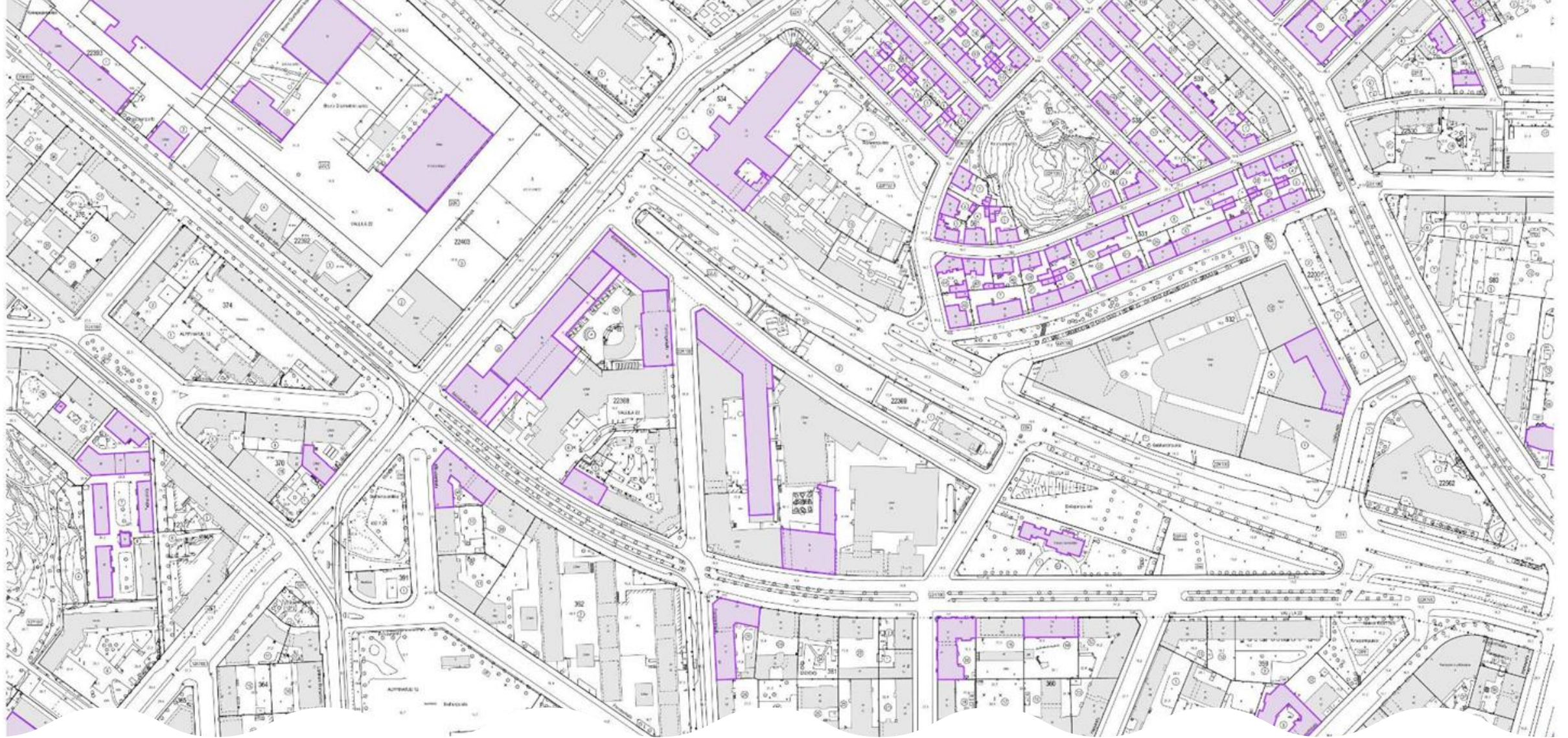
HISTORIA

Helsinki



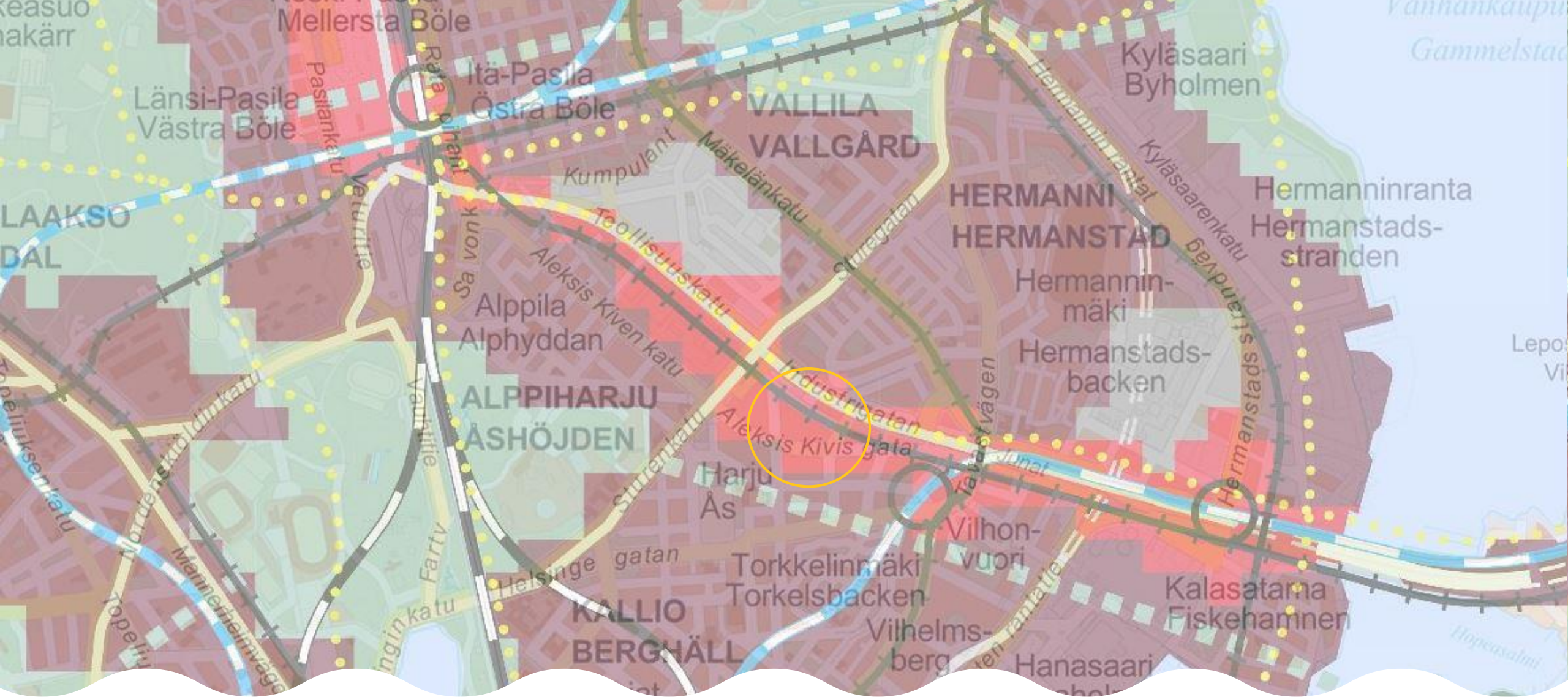
HISTORIA

Helsinki



Asemakaavalla suojellut rakennukset

TAVOITTEET



YLEISKAAVA kv2016

STRATEGIA

”Helsinki luo mahdollisuuksia kasvulle kaavoittamalla riittävästi ja ketterästi tarvittavia työpaikka-alueita.”

”Helsinki tukee yritysekosysteemejä ja –klustereita tarjoamalla monipuolisia sijaintimahdollisuuksia hyvin saavutettavilla alueilla.”

”Teollisuuskadun akselia kehitetään merkittävänä työpaikka-alueena ja keskustan laajenemisalueena.”

Helsinki

Maailman toimivin kaupunki

Helsingin kaupunkistrategia 2017–2021



Helsinki

TEOLLISUUSKADUN AKSELI - Kaavarunko

Pasilan ja Kalasataman välistä aluetta
kehitetään työpaikka-alueena.

Alueelle laaditaan kaavarunko, jolla
luodaan suuntaviivat alueen pitkän
aikavälin kehitykselle.



ASEMAKAAVOITUS

KAAVAPROSESSI



Käynnistys

OAS

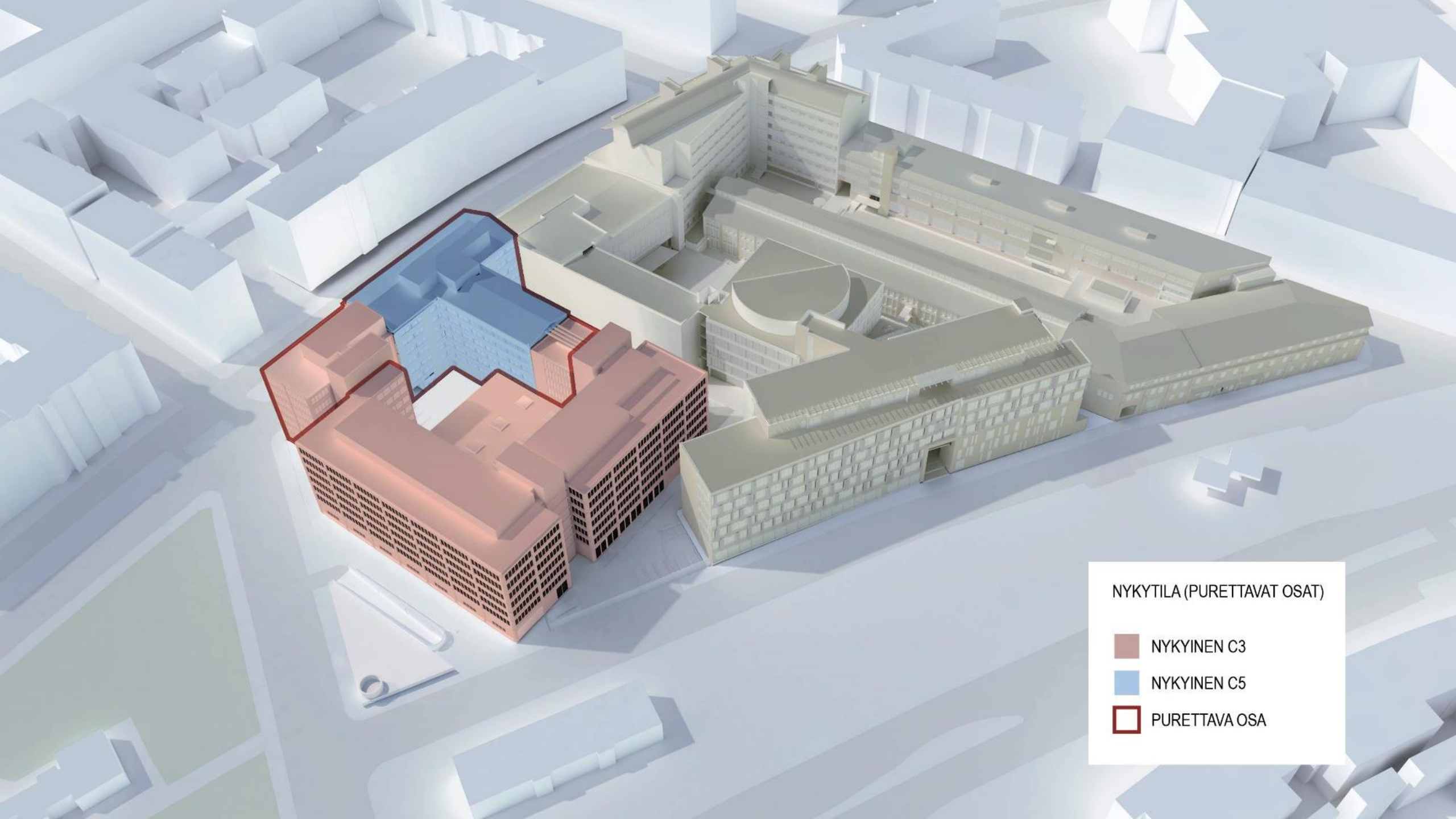
Ehdotus

Tarkistettu
ehdotus

Kanslia-Khs-
Valtuusto

Voimaantulo

Helsinki



NYKYTILA (PURETTAVAT OSAT)

- NYKYINEN C3
- NYKYINEN C5
- PURETTAVA OSA



ASEMPIIRROS

KATUTASO



Helsinki



NYKYTILANNE



MUUTOS

Näkymä Sturenkadun sillalta



Näkymä Fleminginkadulta Aleksis Kiven kadulle



NYKYTILANNE



MUUTOS


Näkymä Aleksis Kiven kadulta



Näkymä Kustaankadulta

Kiitos!

Helsinki



Aineisto: Kartta.hel.fi/suunnitelmat

Helsinki Karttapalvelu In English På svenska Tiedot & Ohjeet

Kaikki kartat ja aineistot Luontotiedot Suunnitelmat

Nimi, osoite, hakusana, ...

Vie, Jaa Tulosta Suunnitelmat

Aineistot

- Taustakartat
 - Palvelukartta
 - Aluejaot
- Kaavoitus ja liikennesuunnittelu
 - Valmistilla olevat
 - Asemakaavat
 - Osayleiskaavat
 - Muut suunnitelmat
 - Yleiskaava (kaupunginvaltuusto 26.10.2016)
 - Voimassa olevat
 - Asemakaavat
 - Rakennuskierroalueet
 - Osayleiskaavat
 - Yleiskaavat
 - Liikennesuunnitelmat
 - Rakennusmaavaranto
 - Raide-Jokeri
 - Pyöräliikenteen tavoiteverkko
 - Liikenneonnettomuudet
 - Vistra
 - Kiinteistöt, määrälajit ja rakennukset
 - Kadut ja puistot
 - Nimistö
 - Investointikohteet
 - Laserkeilausaineistot
 - Maastomalliaineistot
 - Ympäristö ja luonto
 - Hankkeet

Aleksis Kiven katu 5

Asemakaava 2017-013708

Lisärakentaminen tontilla.

Hankkeesta vastaa:
Arkkitehti Tiia Ettala, puhelin 310 20511

Suunnitelman käsittelyvaihe:

Tulevat tilaisuudet

Esittely- ja keskustelutilaisuus
3.10.2018 klo 17.30-19.30, Aleksis Kiven katu 7, Nordean kampus

Suunnitelmat ja asiakirjat:
Saatekirje 10.9.2018
Osallistumis- ja arviointisuunnitelma 10.9.2018
Viitesuunnitelma

[Tulosta hankkeen tiedot](#)
[Käyttöehdot](#)

Viimeisin päivitys: 11.9.2018

Kartalla nyt

- Asemakaavat
- Opaskartta (harmaa)

Lähestymiskartta

4.10.2018

©Sito Aineistot: ©Helsingin kaupunki

Mielipiteet kaavoituksen tavoitteista ja lähtökohdista kirjaamoon viimeistään 12.10.2018


helsinki.kirjaamo@hel.fi

arkisin klo 8.15 – 16:

Kaupungintalo, Pohjoisesplanadi 11-13

Helsingin kaupunki, Kirjaamo,
Kaupunkiympäristö, PL 10, 00099 Helsingin kaupunki

Helsinki



Seuraa ja vaikuta kaupunkiympäristöösi

www.hel.fi/kaupunkiymparisto



facebook.com/helsinkikaupunkiymparisto



twitter.com/helsinkikymp

Kaikki Helsingin kanavat www.hel.fi/some

Tilaa uutiskirjeitä www.hel.fi/kaupunkiymparisto/uutiskirjeet

Tilaa suunnitelmavahti sähköpostiisi www.hel.fi/suunnitelmavahti

Karttapalvelusta tietoa ja ajankohtaisia suunnitelmia kartta.hel.fi

Anna palautetta hel.fi/palaute

Kiitos!

Helsinki