

H A A G A N

R A K E N N U K S E T
J A A R V O T U S



HAAGAN

RAKENNUKSET
JA ARVOTUS

TEKIJÄT	Tommi Lindh			
NIMIKE	HAAGAN RAKENNUKSET JA ARVOTUS			
SARJAN NIMEKE	Helsingin kaupunkisuunnitteluviraston julkaisuja			
SARJANUMERO	1998:4			
JULKAISUAIKA	30.3.1998			
SIVUJA	84			
LIITTEITÄ	—			
ISBN	951-718-068-3			
ISSN	0787-9024			
KIELI KOKO TEOS	FIN			
YHTEENVETO	FIN			
TIIVISTELMÄ	<p>Haagan rakennukset ja arvotus -raportin kohdealue käsittää Etelä-Haagan pääosan, Kivihaan ja Pohjois-Haagan eteläisimmän osan. Selvitysalueita rajaavat idässä Hämeenlinnanväylä ja Keskuspuisto, etelässä ja lännessä Hakamäentie ja Vihdintie sekä pohjoispuolelta Laajasuonpuisto ja Eliel Saarisen tie.</p> <p>Alueen rakentamisen historia on pitkä ja monivaiheinen. Nykyisen Etelä-Haagan paikalla sijaitsi 1900-luvun alkupuolella huvilayhdyskunta ja vuosina 1922-45 Haagan kauppala. Alueella on myös runsaasti 1950-60-lukujen asuinkerrostaloja. Haagan rakennuskannassa ovat edustettuna kaikki 1900-luvun vuosikymmenet. Vuosisadan alun rakennuksia on alueelta purettu runsaasti, ja huvilayhdyskunnan ajan rakennuksia on enää jäljellä muutamia.</p> <p>Nyt käsillä oleva raportti on ensimmäinen perusteellinen selvitys alueen rakennuskannasta. Selvitys on laadittu Etelä-Haagan asemakaavan muutosten lähtötiedostoksi huomioon otettavaksi asemakaavoja muutettaessa.</p> <p>Työssä on inventoitu alueen koko rakennuskanta, selvitetty ja osoitettu rakennusten ja rakennettujen ympäristöjen arkkitehtoniset, historialliset ja ympäristölliset arvot sekä esitetty suositus rakennussuojelukohteiksi.</p>			
AVAINSANAT	RAKENNUSKANTA INVENTOINTI RAKENNUSSUOJELUKOhteet			
ASIASANAT	HELSINKI KIVIHAKA	POHJOIS-HAAGA ASEMAKAAVAT	HAAGAN KAUPPALA ETELÄ-HAAGA	HAAGA HUVILAYHDYSKUNTA
UDK	712			

SISÄLLYSLUETTELO

KUVAILU	3
JOHDANTO	7
LUONNONOLOT	9
YLEISTÄ HISTORIAA	9
Helsingin pitäjän Huopalahden kylä	11
ASEMAKAAVOITUKSEN HISTORIAA	11
Haagan taajaväkinen yhdyskunta 1906–1922	13
Haagan kauppala 1923–1945	13
Helsingin 29. kaupunginosa 1946–	13
RAKENTAMISEN HISTORIAA	18
Asuntorakentaminen	
ja yleisiä huomioita rakennuskannasta	18
katutilat ja puistot	30
ALUEET	35
Etelä-Haaga (osa-alue 291)	35
Kivihaka (osa-alue 292)	37
Pohjois-Haaga (osa-alue 293)	37
INVENTOINTI 1996	37
Inventointitietokanta	38
Arkistot	38
Tuotettu materiaali	38
LUKUOHJE	39
Inventointitietokanta [29.mdb]	39
Loppuraportti	39
Painamattomat lähteet	41
Painetut lähteet ja kirjallisuus	41
LÄHTEET JA KIRJALLISUUS	41
VIITTEET	41
HAAGAN RAKENNUSTEN ARVOTTAMINEN	43
Arvotusperiaatteet	43
Arkkitehtoniset arvot	43
Historialliset arvot	43
Ympäristölliset arvot	43
Työn kulku	43
Esitys rakennussuojelukohteiksi Haagassa	44
Asiakirjat	44
Esitys rakennussuojelukohteiksi Haagassa	49
Kuvallinen luettelo 1- ja 2-luokan kohteista	73

Helsingin 29. kaupunginosa Haaga on rakentunut 1950-luvun alussa vahvistuneiden asemakaavojen tuloksena. Asemakaavojen toteutuminen merkitsi, että silloinen Haagan kauppala puuhuviloineen sai väistyä uuden kerrostaloalueen tieltä. Nykyisin on jäljellä enää nelisenkymmentä rakennusta, jotka on rakennettu Haagan huvilayhdyskunnan ja kauppalan aikana, ennen vuoden 1946 alueliitosta. Alueelle rakennettiin 1950–60- ja -70-lukujen aikana yli 300 asuinkerrostaloa ja rivitaloa. Haagan rakennuskannassa ovat edustettuna kaikki 1900-luvun vuosikymmenet. Perusteellista selvitystä alueen rakennuskannasta ei ole tähän mennessä kuitenkaan suoritettu.

Haagan alkuperäiset asemakaavat ovat pääosin edelleen voimassa alueella. Ne ovat vanhentuneet etenkin käyttötarkoituksimerkintöjen osalta. Kaupunginvaltuusto päätti 13.11.1996 asettaa koko alueen rakennuskieltoon asemakaavojen muuttamista varten.

Yksi keskeisimpiä tavoitteita ja periaatteita alueen kaavamuutoksissa tulee olemaan historiallisen perspektiivin säilyttäminen ja ylläpitäminen Haagassa. Asemakaavat tullaan uusimaan vastaamaan nykyistä rakennuslakia ja kaavoitustapaa, alueen luonnon ja rakennetun ympäristön arvoa sekä suojelu- ja muita nykyisiä tavoitteita. Samassa yhteydessä on tarkoitus tutkia myös alueen täydennysrakentamismahdollisuuksia.

Asemakaavan muutosten perustaksi on nyt kerätty tieto alueen rakennuskannasta. Varsinaiset muinaismuistokohteet, vanhat tiet, sillat ja muut rakenteet sekä vuosisadan alun huvilat on inventoitu yleiskaavatyön yhteydessä, Esikaupunkialueiden yleiskaavan liiteraportissa ja -kartassa no.7 ja sen seurantaraportissa. Nyt on myös inventoitu 1950-luvun ja sitä myöhäisemmän ajan arkkitehtuuri. Haagassa tämän aikakauden rakennuskantaa on runsaasti.

Tämä raportti käsittää Etelä-Haagan pääosan ja Pohjois-Haagan eteläisimmän osan rakennuskulttuuriinventoinnin sekä rakennusten arvottamisen.

Selvitys on laadittu Helsingin kaupunkisuunnitteluviraston ja kaupunginmuseon toimesta. Rakennusten inventointityön suoritti keväällä 1996 arkkitehti SAFA Tommi Lindh (Arkkitehtitoimisto Brandtberg-Lunkka-Lindh) noudattaen ATK-pohjaista inventointijärjestelmää, jonka hän on aiemmin laatinut kaupunginmuseolle ja kehittänyt edelleen tässä työssä. Keväällä 1997 työtä jatkettiin siten,

että kaupunkisuunnitteluvirasto tilasi Tommi Lindhiltä (Lindh Envision Oy) inventoinnin jatkotyönä Haagan rakennusten arvotuksen eli arvojen selvittämisen, minkä pohjalta hän on myös laatinut suositukset suojelukohteiksi.

Inventointi on julkaistu myös erillisenä painoksena Helsingin kaupunginmuseon tutkimuksia ja raportteja 1 / 1996.

Lukijalle huomautetaan, että mahdolliset pienet epäjohtonmukaisuudet nyt käsillä olevan raportin tekstissä johtuvat siitä, että inventointi ja arvotus on laadittu eri aikaan.

Raportti jakautuu viiteen osaan. Ensimmäisessä osassa tarkastellaan Haagan rakentamisen ja asemakaavoituksen monivaiheista historiaa. Toisessa osassa käydään läpi Haagan alueet niiltä osin kuin niitä ei edellisessä osassa käsitelty. Kolmannessa osassa esitellään inventointitapa ja -järjestelmä yksityiskohtaisesti. Neljäs ja viides osa käsittävät rakennusten arvottamisen suojelukohdeluettelointeen.

Raportti on tarkoitettu toimimaan yhdessä inventoinnissa tuotettujen muiden asiakirjojen kanssa. Esi-merkiksi kohdelomakkeissa ei mainita kaikkia rakennukseen liittyviä historiallisia tai alueellisia tekijöitä. Inventointi toimii suojeluluokituksen taustatietona. Julkaisuun ei ole liitetty inventoinnissa tuotettuja 514 kohdekorttia, mutta ne ovat nähtävissä Helsingin kaupunginmuseossa ja Helsingin kaupunkisuunnitteluvirastossa.

Työ tulee palvelemaan 1950-60-lukujen arkkitehtuurin ja lähiöiden arvoista käytävää keskustelua sekä toimii lähtökohtana Haagan asemakaavan muutoksille.

Kaupungin puolelta ovat työtä valvovaan työryhmään kuuluneet toimistopäällikkö Leena Tuominen ja allekirjoittanut, kaupunkisuunnitteluvirastosta sekä tutkija Anne Mäkinen kaupunginmuseosta. Raportin on taittanut ja painatuksesta huolehtinut graafinen suunnittelija Timo Kaasinen kaupunkisuunnitteluvirastosta.

Päivi Sarmaja
arkkitehti
Kaupunkisuunnitteluvirasto

Maasto

Haaga on kallioista kumpuilevaa metsämaastoa, jonka rakentamista edeltäneestä ilmeestä saa vielä hyvän kuvan Haagan lukuisien puistojen kohdalla. Korkein kukkula on Orapihlajakallio (+36,1 metriä). Lähes yhtä korkeita paikkoja on Riistavuorella ja Oskelan aukion vie-reisessä puistossa. Korkeuserot ovat rakennetuilla alueilla suuret. Vaihteluväli on noin kolmekymmentä metriä. Nyt inventoidun alueen matalin kohta on Kauppalan-puiston eteläpäässä (+1 m). Osittain myös tästä joh-tuen 1940-luvun lopulla ja 1950-luvulla laaditut Haa-gan kaupunginosan asemakaavat noudattelevat parem-min maastomuotoja kuin Saarisen Munkkiniemi-Haaga-suunnitelma, joista enemmän tuonnempaa.

Paras yleisteos Haagan historiasta kauppalavaiheen lop-puun asti on John E. Roosin vuonna 1950 ilmestynyt *Haagan kauppalan historia*. Tässä kappaleessa maini-tut asiat ovat pääasiassa tuosta teoksesta löytyneitä rakennettuun ympäristöön liittyviä yleisen historian ta-pahtumia.

Haagan alueen historia liittyy tiiviisti Huopalahden ky-län, Helsingin pitäjän ja Helsingin kaupungin historiaan. Turku–Viipuri tie kulki lännestä Haagan kautta Vanhan-kaupunginlahden Kuninkaankartanolle. Ensimmäinen asutus lienee sijainnut tämän tien lähetyvillä. Toinen syy Haagan alueen kehittymiselle olivat merkittävät kalasaaliit Vantaanjoesta, jonka laskuväylä aikaisemmin lienee kulkenut nykyisen Mätäjoen paikkeilla laskien ainoastaan Isoon-Huopalahteen. Virolaisen Paadisten luostarin munkit olivat saaneet lahjoituksena Maunu Eerikinpojalta kalastusoikeudet vuonna 1351 eivätkä luopuneet niistä ennen kuin 1428, jolloin he myivät oikeutensa Turun piispalle. Kustaa Vaasan aikana kruunu tuli kirkon tilalle.¹

Viljelytoiminta Huopalahdessa on ollut 1400-luvulta lähtien suuriin tiloihin keskittyntä. Korpaksen, Backak-sen, Grejuksen, Böhlen ja Stenbackan verotilat hallit-sivat Huopalahden maa-alueita. Ne lahjoitettiin Helsingin kaupungille 1650. Helsingin omistusoikeus kuitenkin syystä tai toisesta unohdettiin ja tiloilla harrastettiin n. 300 vuotta yksityistä maanviljelystä.²

Suuret puistot ovat yleensä melko luonnontilaisia met-sämäisiä alueita, joissa kasvaa lähinnä havupuita. Alueella on myös joitakin soita ja lukuisia paljaita kallioita.

Vesialueet

Haagan alueen läpi virtaa kapea joki. Mätäpuro kuuluu keskeisesti Kauppalanpuiston maisemaan. Mätäpuro alkaa Tuomarinkylän pelloilta laskien Pakilan ja Pirkkolan läpi Haagaan. Nykymuodossaan se ilmestyy näkyviin Haa-gassa Maunulan puiston suunnasta, alittaa Nurmijärventien ja saapuu Kauppalanpuistoon virraten mutkitttelevana Vihdintien ali lopulta Pikku-Huopalahteen. Kauppalan-puistossa on Mätäpurosta padottu allas.

YLEISTÄ HISTORIAA

Nykyinen Haagan kaupunginosa sijaitsi kokonaisuudes-saan Korpaksen ja Backaksen tilojen alueella. Vuonna 1886 Backaksen omistajaksi tullut kauppapuutarhuri Märten Gabriel Stenius aloitti uuden aikakauden Pikku-Huopalahdessa. Kauppapuutarhatoiminta leimasi alueen ilmettä seuraavat 60 vuotta. Hänen perustamansa yhtiö M. G. Stenius Oy³ teki 1800-luvun lopulla aloitteen Hagan huvilayhdyskunnan perustamisesta liittyen Hel-sinki–Turku -rantaratahankkeeseen. Rata rakennettiin nykyisen Haagan keskiosan halki. Radan valmistuessa 1901 Huopalahdessa oli jo joitakin huviloita, niistä mer-kittävimmit olivat Johan Johanssonin Villa Johannislund⁴ sekä Steniuksen oma huvila. Vuonna 1901 junat alkoivat pysähtyä myös Haagassa, ja ensimmäinen asemaraken-nuskin valmistui jo vuonna 1902.

Haagan taajaväkinen yhdyskunta perustettiin Korpaksen ja Backaksen tilojen alueelle vuonna 1906. Huvila-yhdyskuntaa muodostettaessa Korpas ja Haga. Lisäksi yhdyskuntaan liitettiin maakauppojen kautta osia Meilahden, Bölen ja Grejuksen tiloista. Haagan taajaväkinen yhdyskunta oli monessa mielessä sama asia kuin M. G. Stenius osakeyhtiö, jon-ka intresseissä oli alueen kehittäminen tiiviiksi huvila-yhdyskunnaksi, jonka rakennustontteja se voisi vuok-rata ja myydä sopiviksi katsomilleen henkilöille.

Haagan taajaväkinen yhdyskunta virallisti asemansa 1906 ja toimi huvila-alueena Huopalahden kunnassa vuoteen

1922 asti. Liikenneyhteyksistä Haagaan on mainittava, että linja-autoliikennettä kokeiltiin jo vuonna 1907 ja vuonna 1914 M.G. Stenius Oy rakennutti oman raitiotielinjan Töölöntullista Haagaan.

Haagan kauppala perustettiin vuonna 1923 ja se toimi kauppalana Helsingin suureen alueliitokseen vuonna 1946 asti. Haagan kauppalan lyhyt historia on tulkittava itsenäistymispyrkimysten saavutukseksi. Steniuksen ajoista lähtien oli Haagan pyritty luomaan omaleimaista ja mielellään itsenäistä puutarhakaupunkia lähelle Helsingin kaupunkia, mutta kuitenkin luonnon helmassa. Päämäärään päästiin lopulta vuonna 1923 Haagan kauppalan muodossa, mutta jo 23 vuotta myöhemmin itsenäisyys menetettiin ja Helsinki laajeni. Roos ei teoksessaan mainitse alueliitoksen seurauksia Haagassa vaan päättää kirjansa alueliitosprosessin kuvaukseen ja toteamukseen: "Haagan kauppalan taru oli päättynyt. Joulukuun 29 päivänä 1945 vietettiin kauppalassa tunnelmallinen lopettajaisjuhla, joka oli omistettu menneen ajan muistolle... ..Vuoden vaihteesta lähtien Haaga muodosti osan Suur-Helsinkiä."

Haagan kaupunginosan kaavoituksessa osa vanhoista tielinjauksista jätettiin ennalleen, mutta pääperiaate oli koko alueen rakentaminen uudelleen. Huvilakaupunki hävitettiin 1970-luvun puoliväliin mennessä kokonaan

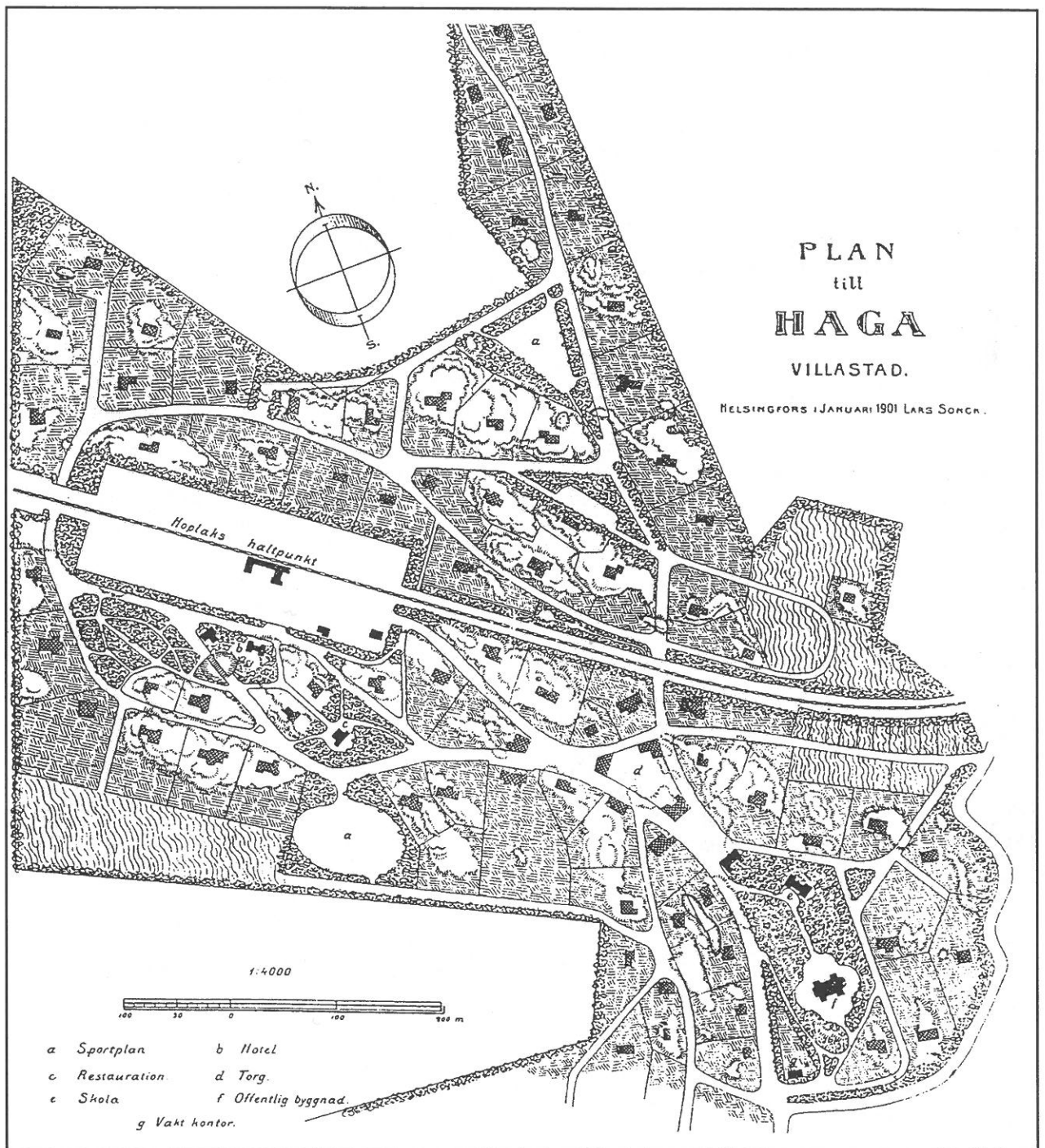
Huopalahden asemaa ja kirkkoa sekä muutamaa korttelien keskiosiin tai laitamille jäänyttä rakennusta lukuun ottamatta. Kauppalan aikaisia kivirakennuksia jäi niinkään muutama. Haagan purkukaava oli niin totaalinen, ettei nykyisen Haagan missään osassa ole edes katkelmaa, josta voisi päätellä miltä se on näyttänyt ennen vuotta 1946.

Uusi Haaga alkoi hahmottua 1950-luvun puoliväliin tultaessa. Vielä pitkälle 1970-luvulle asti oli uusien kerrostalojen välissä vanhempaa rakennuskantaa. Nyt inventoidulla alueella Haagassa on jäljellä nelisenkymmentä ennen vuoden 1946 alueliitosta rakennettua taloa kertomassa alueen varhaisemmasta historiasta. Viisikymmenluvun alusta alkaen rakennettu uusi Haagan kaupunginosa on viihtyisä ja suosittu asuinalue Helsingissä. Viheralueita on riittävästi ja vaihteleva maasto ja mutkittelevat kadut antavat puutarhakaupunkimaisen vaikutelman toisinaan melko korkeistakin kivirakennuksista huolimatta.

Kaupunginosan muodostavat Pohjois-Haaga, Etelä-Haaga, Kivihaka ja Lassila. Pohjoisena rajana on Muurimestarintie (eli Kehä I). Nyt inventoinnin kohteena ovat Pohjois-Haagan vanhin osa (Pohjois-Haaga I), koko Etelä-Haagan Vihdintien koillispuoliset osat (eli Pikku-Huopalahden itäosaa ja Lapinmäkeä lukuun ottamatta koko Etelä-Haaga) sekä Kivihaka.

Huopalahden asema.





Lars Sonckin vuonna 1901 laatima suunnitelma Haagan huvilakaupungiksi (Roos s.31).

HELSINGIN PITÄJÄN HUOPALAHDEN KYLÄ

Plan till Haga Villastad

Haagan huvilakaupungin suunnitelma, jonka Lars Sonck laati vuonna 1901, antoi käsityksen tulevan huvilayhdys-

kunnan keskeisten osien hahmosta, mutta sitä ei käytetty asemakaavan tavoin käytännön rakentamista ohjavana. Sonckin kirjaamat tielinjaukset ovat saattaneet olla olemassa jo suunnitelmaa laadittaessa. Joka tapauksessa pääpiirteissään suunnitelman mukaisia ovat tänäkin päivänä aseman eteläpuoliset korttelit, nykyinen Palokaivon



Eliel Saarisen Munkkiniemi-Haaga-suunnitelman Haagan puoleinen osa vuodelta 1915 (Saarinen 1915 s. 76–77).

aukio, Tunnelitie, Vespertie, Kauppalantien ja Kylätien päätteet, Haagan urheilutie sekä Angervotie radan alituksineen. *Plan till Haga villastad* on osoitus pyrkimyksestä järjestäytyneeseen huvila-asutukseen aukioineen ja julkisine rakennuksineen.

HAAGAN TAAJAVÄKINEN YHDYSKUNTA 1906–1922

Munkkiniemi-Haaga

Eliel Saarisen Munkkiniemi-Haaga -suunnitelma vuodelta 1915 toimi käytännössä Haagan alueen asemakaavana alueliitokseen saakka. Siihen tehtiin kortteli kerrallaan muutoksia ja tarkennuksia. Kortteleita pilkottiin ja yhdisteltiin, katulinjauksia muokattiin joko olemassaolevan rakennuskannan kanssa paremmin toimivaksi tai suhteellisen hankalien luonnonolosuhteiden pakottamana. Suur-Helsingin asemakaavaluonnos (Eliel Saarinen 1918) toistaa Haagan osalta Munkkiniemi-Haagassa olleet ajatukset. Haagan huvilayhdyskunnan rakennusjärjestys samalta vuodelta täsmensi suunnitelman täytäntöönpanoa.

HAAGAN KAUPPALA 1923–1945

Haagan kauppalan peruskartan laati J. Aatila vuonna 1923, koska kauppalan asemakaavaprojekti osoittautui vaivalloiseksi ja tarvittiin jonkinlainen pohja tonttikauppaa yms. varten. Berndt Aminoffin asemakaavaluonnos vuodelta 1927 yhdisti Saarisen suunnitelmat ja toteutuneen maankäytön. Rakentaminen ei ollut käytännössä johtanut Saarisen suunnitelman mukaisiin umpikortteleihin yli neljäkerroksisine rakennuksineen eivätkä huvilatkaan olleet sijoittuneet säännöllisiin tonttirivistöihin radan pohjoispuolella, kuten Saarinen oli kaavaillut. Aminoffin kaavassa rakentamattomilla alueilla vielä pyrittiin säännöllisempään kaupunkirakenteeseen. Umpikortteleista oli kuitenkin jo kokonaan luovuttu. Suuret katulinjaukset, puoliympyränmuotoiset ”kiertotiet” ja puistoakselit noudattivat edelleen Saarisen kaavan periaatteita. Joitakin kortteleita rakennettiin Aminoffin luonnoksen mukaisesti. Jäljellä ovat vielä Haagan muutamit 1920- ja 1930-luvulla rakennetut kerrostalot tästä esimerkkeinä. Aminoffin kaavaluonnos oli siis Saarisen kaavoja puutarhakaupunkimaisempi.

Vuonna 1929 painettiin Aminoffin kaavaluonnokseen perustunut Munkkiniemen yhdyskunnan ja Haagan kauppalan kartta. Noin viisikymmentä kortteliä nykyisessä Etelä-Haagassa on tämän kartan mukaisilla paikoillaan (kartta 1, Haagan korttelikerrostumia).

HELSINGIN 29. KAUPUNGINOSA 1946–

Alueliitoksen jälkeen Helsingin kaupunki kaavoitti Haagan kauppalan alueet kokonaan uudelleen. Kauppalan kortteleita ja katulinjauksia on säilynyt varsinkin radan eteläpuolisilla alueilla (ks. kartta 1). Vanhimmat Birger Brunilan allekirjoittamat suunnitelmat ovat jo vuodelta 1939⁵, mikä ei ole yllättävää, olihan uusien alueiden liittäminen Helsinkiin ollut esillä muodossa tai toisessa vuosisadan alusta lähtien. Varsinkin 1920- ja 1930-luvulla asiasta puhuttiin paljon ja haagalaiset olivat nuoresta kauppalaan ylpeitä, mutta samalla valmistautuivat jo Helsinkiin liittämiseen.⁶ Sota tuli kuitenkin väliin ja viivästytti alueliitosta vielä vuoteen 1946, jolloin kaavoituspuolella oli asiaan ehditty hyvin valmistautua. Sotavuosilta löytyy kolmetoista erilaista Haagan kauppalaan koskevaa asemakaavasuunnitelmaa. Varsinaiset asemakaavat vahvistettiin Pohjois-Haaga I:n osalta 1949, Etelä-Haagan ja Pohjois-Haaga II:n osalta 1952 Pohjois-Haaga III:n osalta 1955 ja Kivihaan osalta 1959. Pohjois-Haaga I:tä lukuun ottamatta Haagan kaavoihin on tehty huomattava määrä muutoksia rakentamisen aikana. Haagan osa-alueiden Kivihaka ja Niemenmäki⁸ nimet vahvistettiin 1962.

Pohjois-Haaga I




Nyt inventoitavan alueen Pohjois-Haagan puoleinen osa, joka on Pohjois-Haagan ensimmäinen rakennusvaihe ja tunnetaan myös nimellä Pohjois-Haaga I, sai asemakaavansa vuosina 1945–1949. Ensimmäiset luonnokset ovat Birger Brunilan laatimat vuosilta 1945–1947. Asemakaava-arkkitehdiksi Brunilan jälkeen tullut Väinö Tuukkanen on allekirjoittanut vahvistetun asemakaavan vuodelta 1949. Vuoden 1949 kaavassa Nuijamiestentien itäpuoli oli vielä varattu asuntorakentamiseen. Nykyinen suurten toimistotalojen rakentamisen mahdollistanut kaava on vuodelta 1971.⁹

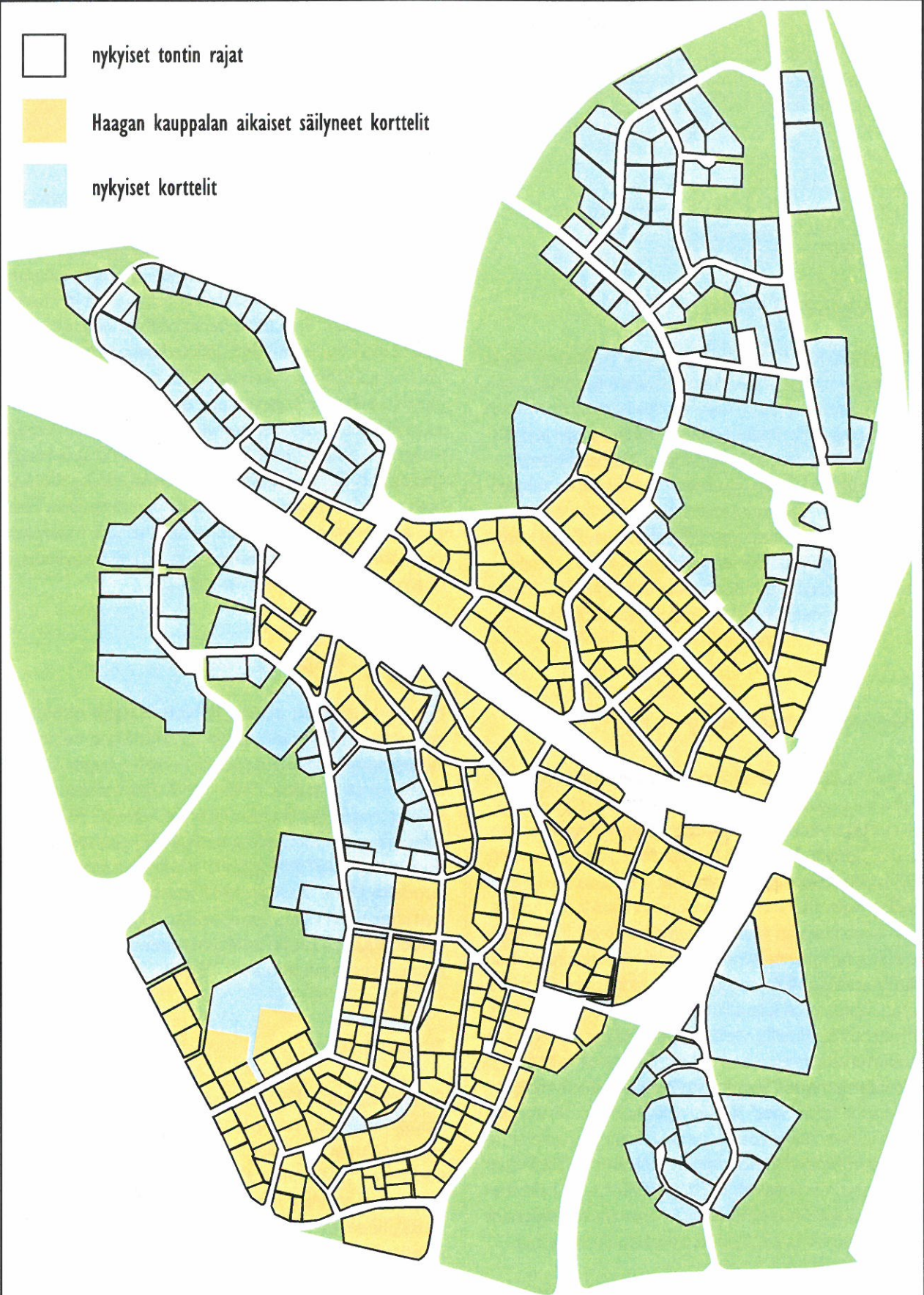
Etelä-Haaga

Etelä-Haaga on 1959 vahvistettu osa-alueen nimi. Etelä-Haagan kuuluvat Haagan kauppalan ja huvilayhdyskunnan aikaiset alueet kokonaisuudessaan. Nykyinen kaava on vuodelta 1952, mutta sitä on muutettu ja uudistettu rakennustoiminnan suuntautuessa hankalammin hyödynnettäville alueille. Selkeät rakennustoiminnan huiput ja muutoskaavat ajoittuvat 1950-luvun puoliväliin, 1960-luvun alkuun ja 1970-luvun alkuun.¹⁰

Kivihaka

Kivihaan aluetta koskeva 29. kaupunginosan kaakkoisen

-  nykyiset tontin rajat
-  Haagan kauppalan aikaiset säilyneet korttelit
-  nykyiset korttelit



Kartta 1. Haagan korttelikerrostumia

alueen asemakaava – V. Tuukkanen 1959 (nro 4552) – on toiminut pohjana rakentamiselle. Kivihaka esiintyi omana alueenaan nimellä ”Haga mäki” jo Eliel Saarisen Munkkiniemi-Haaga-suunnitelmassa (ks. s. 9). Saarisen muotoilemat katulinjaukset kortteleineen esiintyvät vielä vuonna 1948 painetussa Helsingin kaupungin kiinteistökartassa suurelta osaltaan rakentamattomana, mutta kaavoitettuna alueena. Siitä huolimatta Kivihakaan ei rakennettu vuosina 1915–1959 yhtään Saarisen kaavan mukaista korttelia.

Kaavamuutokset

Inventoidulle alueella on tehty lukuisia asemakaavamuutoksia 1960–1985, joista merkittävimpiä ovat Asemakaavan muutos kortteleihin 29007, 29008, 29026, 29027, 29028, 29029, 29031 ja 29032, Väinö Tuukkanen 1960 (nro 4696), Ehdotus Vihdintien ja Pitäjänmäentien risteyksen järjestelyksi 1961 (nro 4987), Haagan puroalueen järjestelyehdotus 1963 (nro 5335 a ja b), Palokaivon aukion liikennejärjestely 1963 (nro 5422), Haagan torin järjestelyehdotus 1963 (nro 5451) ja Haagan suon täyttösuunnitelma ja puiston järjestelyehdotus 1967 (nro 5949).

Eliel Saarisen tie

Lisäksi on mainittava Eliel Saarisen tien kysymys, joka on puhuttanut haagalaisia ja kaupungin päättäjiä jo kohta 40 vuotta. Tien linjaus esiintyy ensimmäisen kerran Eliel Saarisen Munkkiniemi-Haaga-suunnitelmassa nimellä ”Keskus Puisto tie”. Tuukkasen 1952 kaavassa kadulla on nykyinen nimensä ja linjauksensa. Eliel Saarisen tiehen ei kuitenkaan syystä tai toisesta rakennettu Isonnevantien ja Ilkantie välistä osuutta (eli suurinta osaa). Lisäksi Pitäjänmäen liikenneympyrän puoli ei noudata kaavan linjausta.

Miksi katu jäi rakentamatta? Tähän kysymykseen en ole saanut selkeää vastausta kaavoittajilta, liikennesuunnittelijoilta eikä rakennusviraston katuosaston insinööreiltä. Oletukseni on, että radan alitustunnelin rakentaminen uutta tielinjausta varten oli 1950-luvulla teknisesti vaativa ja kustannuksiltaan mittava hanke, johon ei haluttu ryhtyä ilman pakottavaa tarvetta. Olihan rantaradan rakentamisen yhteydessä tehty Tunnelitien tunneli jo olemassa. Vanha tunneli olikin ainoa väylä Etelä-Haagan etelä- ja pohjoisosien välillä 1970-luvulle saakka.¹¹ Haaga-Vantaan kaavoitustyön ja Martinlaakson radan rakentamisen yhteydessä asiaan palattiin ja Eliel Saarisen tielle rakennettiin tunneli kahden jalankulkutunnelin lisäksi. Tässä vaiheessa alueen asukkaat olivat jo tottuneet asumaan

metsämäisen puiston eikä kokoojakadun varressa. Asukasvastustus järjestäytyi ja asia sai välillä hysteerisiäkin piirteitä. Tien rakentamista on lykätty useaan otteeseen.

Puuttuvan tien vaikutus Haagan liikenneoloihin on dramaattinen. Haaga tunnetaan läpiajokielloistaan ja umpikujistaan. Melko raskas ajoneuvoliikenne kuormittaa asuntokatuja ja Pohjois-Haagan liikenne ohjataan kiertoteitä pitkin Nuijamiestentietä tai Vihdintientä käyttäen. Haagan kaavallinen ja liikenteellinen toimivuus on pistetty toiseen vaakakuppiin ja muutamien asuinkerrostalojen asukkaiden mukavuus toiseen.

Suunnitellun tien varren taloissa on tällä hetkellä metsään suunnattuja liikehuoneistoja ja radan ali kulkee lähes umpeen kasvanut vesakotunneli. Molemmat kertovat omaa kieltään pitkään kestäneestä tiehankkeesta. Tien rakentamiseen on palattu kaavoittajan toimesta vuonna 1977, jolloin tien katualue määriteltiin uudelleen. Vuonna 1988 kaupunginhallitus teki päätöksen tien rakentamisesta. Tällä hetkellä Eliel Saarisen tien rakentamista joukkoliikenekatuna ja osana Jokeri-bussihanketta tutkitaan.

Suojelutilanne

Rakentamattoman Eliel Saarisen tien ympäristöllisistä arvoista puhuminen tuntuu melko vaatimattomalta kun sitä verrataan Haagan huvilakaupungin hävitykseen. Seitsemänkymmentäluvulla herännyt rakennussuojeluaktiivisuus ei ehtinyt pelastaa yhtään Haagan huvilakortteleista. Edes katunäkymiä tai katutiloja ei ole jäljellä. Toistaiseksi suojellut rakennukset ovat harvalukuisia ja muun kaavoitustyön yhteydessä esiin tulleita kohteita.

Inventointialueella on kolme kaavalla suojeltua rakennusta. Kaksi kaavassa nro 9245 on suojeltu merkinnällä sr-2 ja yksi kaavassa nro 9484 merkinnällä sr-1. Suojellut rakennukset ovat 27/7/1 vuodelta 1928 ns. Joel Lehtosen huvila (sr-2), 92/1/1 vuodelta 1929 Haagan Puhelinkeskus (sr-2) ja 2/656/1 vuodelta 1929 Kivihaan puolella Nurmijärventien laidassa oleva puinen asuinrakennus (sr-1). Vuoden 1986 Suosituksia rakennussuojelukohteille esikaupunkialueilla kohdeluettelossa mainitaan Haagasta 15 kohdetta. Vuonna 1995 määrättiin erityiseen rakennuskieltoon¹² Kauppalantie 2:ssa sijaitseva entinen Elannon myymälä, jonka on suunnitellut Väinö Vähäkallio vuonna 1927. Muita suojelukohteita nyt inventoidulla alueella Haagassa ei ole.

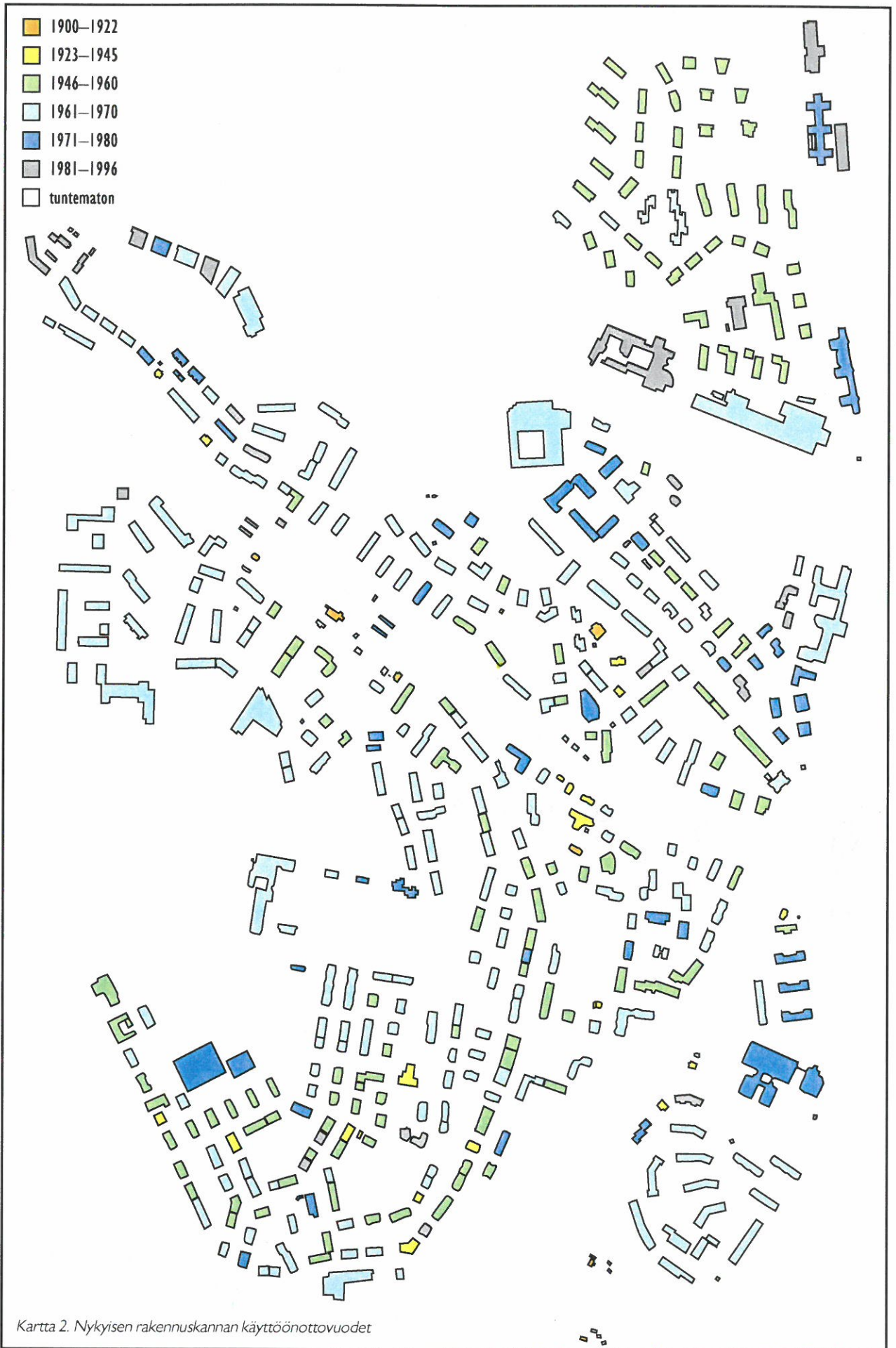
Inventoinnin yhteydessä ei rakennussuojelukohteita voi eikä tule esittää. Sen sijaan inventointi antaa pohjatiedot tulevalle kaavasuojelulle. Tässä tekstissä on myöhem-

min lueteltu rakennustyypeittäin eri ikäisiä Haagan rakennuksia. Lisäksi kaikista rakennuksista on olemassa kohdelomake, joka sisältää keskeiset tiedot rakennuksesta. Teemakarttojen ja tämän tekstin avulla Haagan rakennuskannasta on mahdollista saada kokonaiskäsitely kohdelomakkeiden toimiessa tarkemman tiedon lähteinä.

Inventoinnin aikana purettiin Haagasta neljä rakennusta ja kaksi siirrettiin Vuosaareen. Puretut rakennukset olivat 1939 rakennettu A.E. Kaislan suunnittelema aumakattoinen rapattu funktionalistinen hirsirakennus vuonna 1929 rakennettuine talousrakennuksineen, 1956 rakennettu Pohjois-Haagan Esso, jonka Pentti Reikko oli suunnitellut sekä Poutuntien tornimuuntamo. Siirretyt rakennukset kuuluivat Elias- ja Marjatta-kouluille Poutuntiellä.

Esso Pohjois-Haaga Nuijamiestentie 12, joka purettiin kesällä 1996





Haagan rakentumisesta voidaan löytää kolme selkeää ja toisistaan poikkeavaa jaksoa, kuten asemakaavoitussakin. Rakentamista käsittelevä jakso on jaettu kolmeen ryhmään käyttötarkoitusten perusteella: asuinrakennukset, julkiset rakennukset sekä teollisuus- ja liikerakennukset. Lisäksi on oma lukunsa rakennettuun ympäristöön kuuluvilla katutiloilla ja puistoilla.

ASUNTORAKENTAMINEN JA YLEISIÄ HUOMIOITA RAKENNUSKANNASTA

Haaga on leimallisesti ja lukumääräisesti asutokounginosa. Haagan rakennuksista 65% (337 kpl) on kivirakenteisia asuinkerrostaloja (289) tai liike- ja asuinkerrostaloja (48). 75 % Haagan rakennuskannasta on asumiskäytössä.

Huvilakaupungin rakentuminen 1900–1922

Sonckin vuoden 1901 suunnitelman mukaan rakennettiin joitakin huviloita lähinnä Huopalahden aseman ympäristöön sekä tunnelitien varteen radan molemmin puolin. Roos mainitsee kirjassaan *Haagan kauppalan historia* (1950), että Sonckin suunnitelmaa ei noudatettu käytännön rakentamisessa. Ensimmäiset 20 huvilonttia myytiin Haagassa vuonna 1906. Ne olivat Johanneslund, Männistö, Fristad, Fjällmo, Metsola, Tallars, Johanneslund a-palsta, Hörnberg, Bergkyan, Furuberg, Hofsta, Halla, Neuvo, Ekars, Hälla, Mauri, Ro, Bergbacka, Aura ja Carlsro. Tulevina vuosina kiinteistöjen muodostuminen jatkui niin, että vuonna 1922, jolloin Haagan Kaupala perustettiin rakennuksia oli jo 287 kappaletta.¹³

Huvilayhdyskunta oli täten melko vapaasti rakentunut Eliel Saarisen Munkkiniemi–Haaga-suunnitelman julkistamisvuoteen 1915 asti. Saarisen suunnitelma toimi tästä eteenpäin Haagassa käytännössä alueen asemakaavana. Lisäksi rakentamista ohjasivat 1918 vahvistettu rakennusjärjestys sekä rakennuslautakunta, jonka jäseninä toimivat mm. rakennusmestari Johan Johansson, taitelija ja koulunjohtaja Alex. Federley sekä rautatievirkamies K. J. Enckell.

Reijola 16c vuodelta 1920.





Pesula, Huopalahden aseman rakennuksia Kylätie 25.

Villa Furuhäll, Tunnelitie 13 arkkitehti Schulz (HKM kuva-arkisto) 1906.
Ainoa säilynyt esimerkki Haagan suurista huviloista (ei suojeltu).



Steniuksen kauppapuutarhan aikaisia rakennuksia ei Haagassa ole säilynyt¹⁴ eikä sitä edeltäneitä Backaksen tai Korpaksen tilojen rakennuksia. Varhaisimmat säilyneet rakennukset liittyvät huvilarakentamisen kauteen. Jo aikaisemmin mainittu Villa Johannislund oli huviloista ensimmäinen ja pitkään myös suurin rakennus Haagan taa-javäkisessä yhdyskunnassa. Säilyneitä rakennuksia tuolta ajalta on ainoastaan Villa Furuhäll oheisrakennuksineen.

Haagan kauppalan rakentuminen 1923–1946

Säilyneet kauppalan aikaiset asuinrakennukset ovat 1920- ja 1930-luvulta. Myös tämän periodin rakennuksia on purettu Haagassa suuri määrä 1950-, 1960- ja 1970-lukujen rakennusvaiheiden aikana. Säilyneet esimerkit kerrostaloista ovat Ristolantie 7, Isonnevantie 5 ja Vihdintie 13. Haagan kauppalaan oli muodostunut 1930-luvulla rakennusluvista päätellen jonkinlainen funkiskaupunki noppamaisine omakotitaloineen. Ainoana säilyneenä esimerkkinä on Steniuksentie 13, koska Pajuniityntie 15 purettiin kesällä 1996. Haagan kauppalan kadonnutta 1930-luvun rakennuskantaa edusti myös Steniuksentie 11:ssä sijainnut Oskar E. Lundellin ylläpitämä elokuvateatteri. Rakennus oli entinen Haagan työväentalo, joka oli rakennettu jo vuonna 1907, mutta muutettiin vuonna 1936 elokuvateatteriksi.

Ristolantie 7, Haagan Leipä Oy:n leipomo sekä asuinrakennus, 1930.



Asuinrakennus Kivihaantie 15 vuodelta 1929. Kaupunkikuvallisen arvonsa takia suojeltu rakennus (sr-1).

Asunto-osaakeyhtiö Isonnevantie 5, L. Wilkman 1938.



Helsingin 29. Kaupunginosan rakentuminen 1947–1996

Suurin osa Haagan rakennuksista – 93% (479 kpl) – on alueliitoksen jälkeen rakennettuja. Nyt inventoitava osa Pohjois-Haagaa sai asemakaavan vuonna 1950 ja rakennukset alueella ovat 1950-luvun alusta. Etelä-Haagan asemakaava on vuodelta 1952 ja ensimmäinen uudisrakennusaalto ajoittuu 1950-luvun puoliväliin. Suurin ja yhtenäisin 1950-luvun kokonaisuus löytyy nyt inventoidun alueen pohjoisimmasta osasta.


Toinen selkeästi erottuva rakennusvaihe sijoittuu 1960-luvulle, jolloin rakennettiin paljon ajan hengen mukaisia modernistisia asuintaloja Haagaan. Näistä mieleenpainuvimpia esimerkkejä lienevät Jaakko Laapotin rivitalot Orapihlajatiellä.

Kivihaan rakennuskanta on pääosin peräisin 1960-luvulta ja koko alue on yhtenäisyydessään mainitsemisen arvoisen. Alue rakennettiin maastonmuotoja noudattaen pitkäkööllä, usein taitteisilla asuinkerrostaloilla. SPR:n Veripalvelukeskus on alueen suurin ja samalla ainoa julkinen rakennus. Intiimin liikeaukion muodostaa Kivihaantien ja Kivihaankujan kulmauksen liikerakennus. Kivihaaka on Hakamäentien ja Etelä-Haagan välistä liikennettä koskevasta läpiajokiellostaan johtuen melko eristyksissä oleva alue, jonka vain harvat tuntevat.


Asunto-osakeyhtiö Kivihaantie 6, Eino Tuompo 1960.

Rivitalo Mäkipellontie 11, Egon Gadolla 1960.

Asunto-osakeyhtiö Pappilanmäki, Matkamiehentie 4, Bertel Saarnio 1953.



Ristolantie 15:n piha, Hans Slangus 1959.

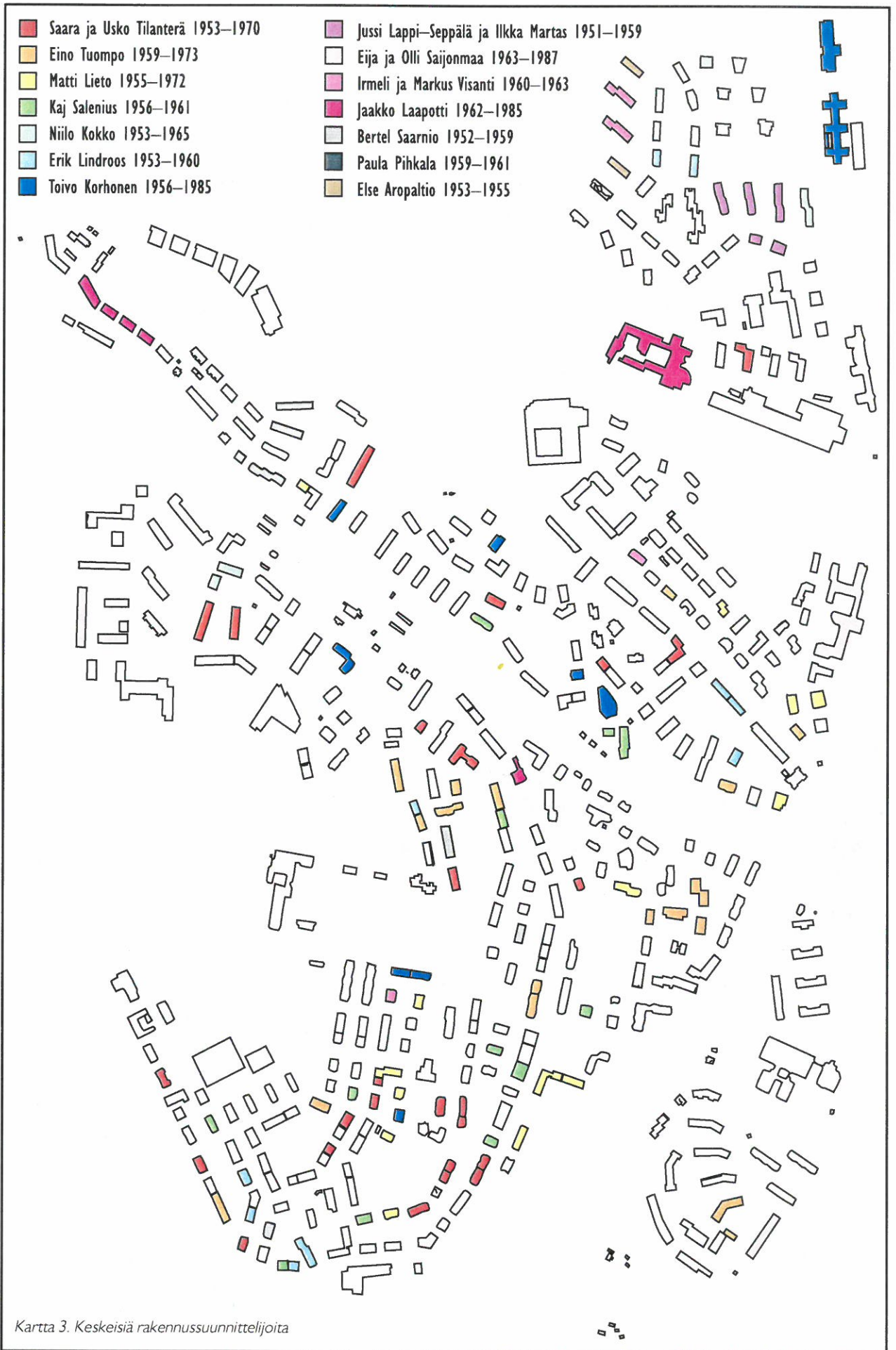




Asunto-osakeyhtiö Orakoto talot B, C ja D, Orapihlajatie 21-27, Jaakko Laapotti 1962.

Asunto-osakeyhtiö Orakoto talo A, Orapihlajatie 21-27, Jaakko Laapotti 1962.





Kartta 3. Keskeisiä rakennussuunnittelijoita

Julkiset rakennukset

Koulut

Haagan ala-aste, Steniuksentie 14
Aikaisemmin Haagan kansakoulu
Jussi ja Toivo Paatela 1926
Haagan vanhin koulurakennus, joka edustaa 1920-luvun kivirakentamista Haagassa yhdessä Vähäkallion Elannon (1927) ja Haagan Leipä Oy:n leipomorakennuksen (1929) kanssa.

Gymnasiet Lärkan (ent. Nya Svenska Lärovärdet), Isonnevantie 22
Aikaisemmin Nya Svenska Lärovärdet
Woldemar Baeckmanin 1961 suunnittelema ruotsinkielinen koulu Haagan 1952 asemakaavan jälkeiseltä toiselta rakennuskaudelta

Helsingin II Normaalikoulu (ala-aste), Isonnevantie 16 entinen Kylänevan kansakoulu
Ferd. Salokangas 1961, laajennus Aarne von Boehm 1981–1984

Haagan ammattikoulu, Ilkantie 3
Timo ja Tuomo Suomalainen 1964

Helsingin II Normaalikoulu (ylä-aste ja lukio), Mäkipellontie 19
Aikaisemmin Yhteisnormaalilyseo ja Helsingin II normaalilyseo
Raili Hietanen 1967


Haaga Instituutin ammattikorkeakoulu, Pajuniityntie 11
Eija ja Olli Saijonmaa 1968–1990
Useassa vaiheessa laajennettu instituuttirakennus, jossa toimii hotelli- ja ravintola-alan ammattikorkeakoulun lisäksi hotelli, kongressikeskus ja kolme ravintolaa.

Helsingin Suomalainen Yhteiskoulu (ala-aste, ylä-aste ja lukio), Isonnevantie 8
Kaija ja Heikki Sirén 1970

Elias- ja Marjatta-koulut (rakennukset osittain siirretty kesällä 1996), Poutuntie 12
Pauli Lindström 1991, vanhemmat parakit tuntemattoman suunnittelijan
Elias-koulu on Steiner-pedagogiikkaa noudattava yksityiskoulu, joka muutti kesällä 1996 Eiraan. Tontilla olleet ja vielä olevat parakit on myyty ja tilalle aiotaan rakentaa uudisrakennus Marjatta-koulua varten, joka on kehitysvammaisten Steiner-koulu.


Entinen Haagan kansakoulu, Jussi ja Toivo Paatela 1926.





Lärkan, Woldemar Baeckman 1961.

Haagan ammattikoulu, Timo ja Tuomo Suomalainen 1964.



Päiväkodit

Päiväkoti Kyläneva, Steniuksentie 16
Helsingin kaupungin rakennusvirasto, talorakennusosasto
(HKR), Sakari Siitonen 1962

Asunto-osakeyhtiö Haaga-Salvan päiväkoti, Haagan
urheilutie 5
Mikko Honkanen 1972
Tonttula ja Tomtebo lasten päiväkodit, Laajasuontie 5–7
HKR, K. Kellokoski ja Ossi Leppämäki 1977

Etelä-Haagan leikkikentän päiväkoti, Isonnevantie 16B
HKR, K. Kellokoski 1978

Vanhainkodit

Riistavuoren palvelukeskus, Isonnevantie 28
HKR, Sakari Siitonen 1963

Pohjois-Haagan vanhustentalo, Krankantie 2
Markus Tavio 1966

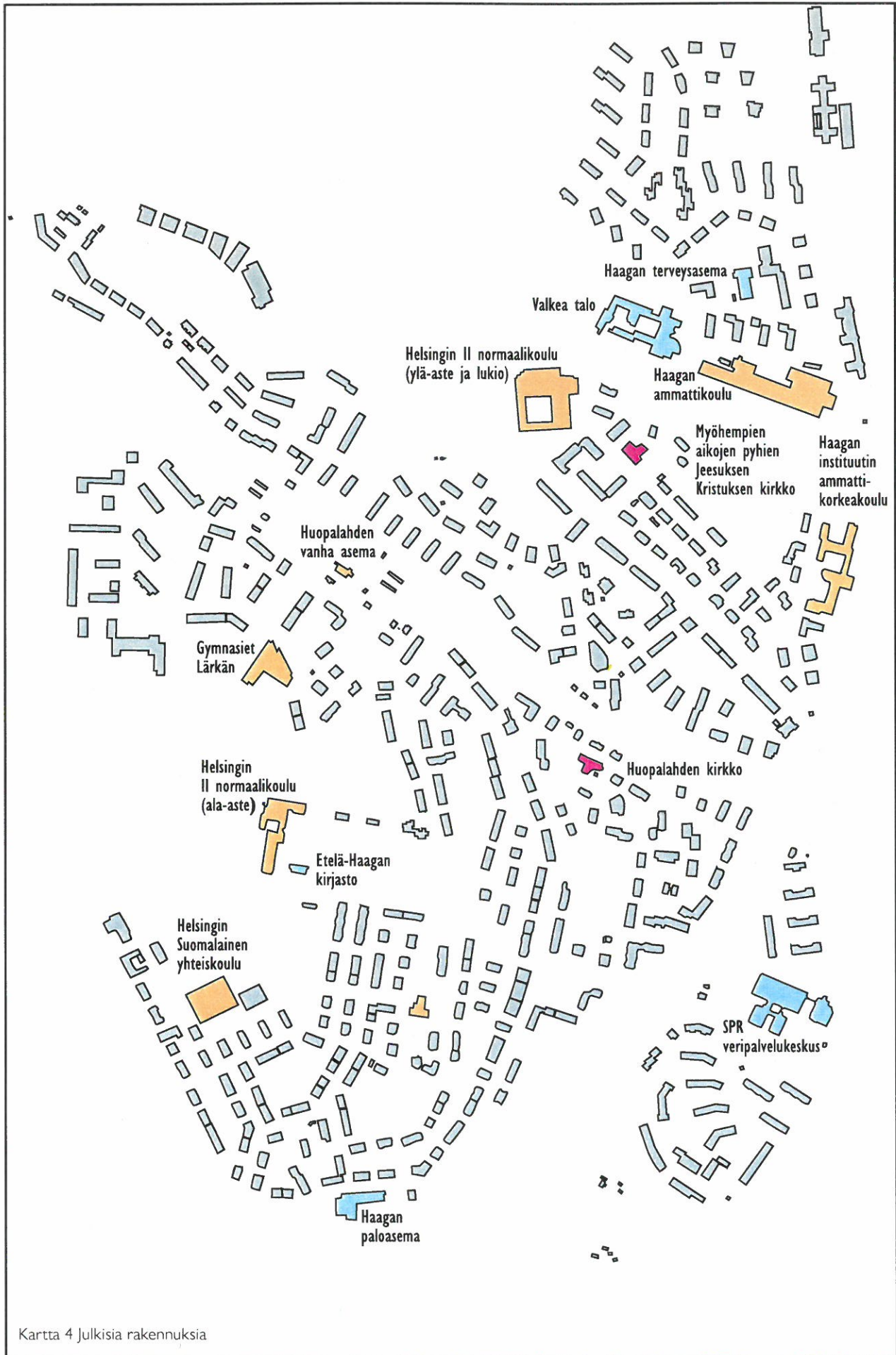
Vanhainkoti, Matkamiehentie 2
Aino ja Pekka Laurila 1967

Helander-koti, Mäkipellontie 22–24
Laila Niemioja 1969

Ilmari Helanderin vanhusten säätiön vanhainkoti Hel-
singin II normaalikoulun vieressä.

Stiftelsen Trygga Åldringbostäder, Kauppalantie 9
Matti Lieto 1969

Olaus Petri pensionärshem, Steniuksentie 4
Kurt Simberg 1978



Kartta 4 Julkisia rakennuksia

Muut julkiset rakennukset

Huopalahden vanha asema, Kylätie 25
Tuntematon suunnittelija 1902

Huopalahden kirkko, Vespertie 12
Aikaisemmin nuorisoseurantalo "Suomalaisuuden pirtti",
seurakuntatalo ja kansakoulu¹⁵
Tuntematon suunnittelija 1908, Albert Nyberg 1928,
Toivo Paatela 1942 sekä Kaisa ja Jussi Vepsäläinen 1986

Huopalahden kirkon kellotapuli, Vespertie 12
A. Nyberg 1932¹⁶


Haagan poliisiasema, Vihdintie 19
Lasse Björk 1957

Haagan paloasema, Vanha Turun maantie 2
Antero Pernaja 1958

Haagan VPK, Isonnevantie 29
Aatto I. Korhonen 1960

Etelä-Haagan kirjasto, Isonnevantie 16b
Aikaisemmin neuvola
Ferd. Salokangas 1961

Huopalahden kirkko 1908–1986.



Haagan Paloasema, Antero Pernaja 1958.

Matti ja Maija -koti, Steniuksentie 20
Matti Hakala 1961

Myöhempien aikojen pyhien Jeesuksen Kristuksen kirkko,
Mäkipellon aukio 2
Heikki Tegelman 1962

Haagan Neurologinen Kuntoutuskeskus NEURO,
Mäkipellontie 15
Esa Koivuniemi 1969

SPR Veripalvelukeskus
Veijo Martikainen 1970–1988

Haagan terveysasema, Huovitie 5
Into Pyykkö 1984

Kuulovammaisten Talo (Valkea Talo), Ilkantie 4
Jaakko Laapotti 1985

Haagan Työväenyhdistys ry, Yhdistystie 1
Suunnitteluengas, Toikkanen 1988

Teollisuus- ja liikerakennukset

Haagan puhelinkeskus, Kauppalantie 18
Lars Sonck 1929, Sigurd Johansson 1951

Myymläarakennus ent. Huopalahden Elanto,
Kauppalantie 2
Nykyisin kukkakauppa ja Golf Center -myymälä.
Väinö Vähäkallio 1927

Haagan Leipä Oy:n Leipomo, Ristolantie 7
Tuntematon suunnittelija 1929

Asunto-osakeyhtiö Huovitie 3
Martta ja Ragnar Ypyä 1954
Pohjois-Haagan ensimmäisen rakennusvaiheen aikai-
nen liike- ja asuinkerrostalo, jossa on toiminut mm.
elokuvateatteri Arita, kahvila ja ravintola.

Haagamarket Sihvonen Oy, Tunnelitie 3–5
Etelä-Haagan liiketalo Oy, Ryytimaantie 4
Toivo Korhonen 1970

Salpa Oy, Pajuniityntie 3
Matti Lieto 1971

Kuljetusristikko Oy, Nuijamiestentie 5
Toivo Korhonen 1972

Rakennus Oy, Pajuniityntie 5
Ilmo Valjakka 1972

Kiinteistösaakeyhtiö Nuijamiestentie 1–3
Kalevi Ruokosuo 1975

Patmos, Kustannus Oy Kuva ja Sana, Pajuniityntie 1
Veli-Pekka Tuominen 1977

Kiinteistösaakeyhtiö Kuljetuskuutio, Nuijamiestentie 5
Toivo Korhonen 1985

Orapihlajatien teollisuusvarastot

Pyynikin Myynti Oy, Orapihlajatie 37
Veikko Malmio 1964

Entinen Huopalahden Elanto, Kauppalantie 2, Väinö Vähäkallio
1927.

Isku Oy, Paatsamatie 10–12
Unto Ojonen 1964, laajennus Sipponen–Teerenmaa
1985

Tuottajain Kone Oy, Orapihlajatie 41
Kalle Vartola 1965

Uittokalusto Oy, Orapihlajatie 35
Pirkko Salmenkylä 1969

Tuottajain Kone Oy, Orapihlajatie 39
Kalle Vartola 1979

Virsu Oy, Orapihlajatie 33
Pirkko Salmenkylä 1980

Huoltoasemat

Esso-huoltamo, Nuijamiestentie 18
Purettu kesällä 1996
Pentti Reikko 1956

Shell-huoltamo Etelä-Haaga, Vihdintie 21
Aarno Ruusuvuori 1954

Neste-huoltamo Pohjois-Haaga, Ilkantie 12
Raimo Auvinen 1967





KATUTILAT JA PUISTOT

Etelä-Haagan kadut kaartuvat maastomuotoja ja eri aikakausien asemakaavoja mukaillen. Lisäksi suhteellisen suuret korkeuserot aikaansaavat moni-ilmeisen, jopa sokkeloisen katuverkon. Kadut ovat Haagassa kapeita ja katunäkymät lyhyitä, jatkuvasti vaihtelevia.

Haagan nyt inventoidulla alueella on yhteensä 23 nimettyä puistoa ja aukiota. Puistot on merkitty karttaan 6. Puistojen luonnehdinnat ovat ao. alueteksteissä.

Puistot

Angervopuisto (korttelien 29028, 29029 ja 29032 keskelle jäävä puisto)

Haagan puisto

Haagan sankaripuisto

Haagan urheilukenttä

Helsingin keskuspuisto

Kauppalanpuisto

Kylänevan puisto

Laajasuon puisto

Laajasuon urheilukenttä

Leikkipuisto Isonneva (Haagan puiston yhteydessä)

Martinkallio

Nuijamiesten puisto

Orapihlajakallio



Haagan tori.





Linnaleirin aukio.



Poutun puisto
 Riistavuoren puisto
 Santavuoren puisto
 Strömstadin puisto

Aukiot

Haagan tori
 Huopalahden aseman aukio
 Linnaleirin aukio
 Mäkipellon aukio
 Oskelan aukio
 Palokaivon aukio
 Nimettyjen puistojen lisäksi inventointialueella on useita nimeämättömiä puistoja, leikkipuistoja ja istutusalueita:


Rhododendron-puisto (Laajasuon puiston yhteydessä)
 Rinteen kääntöpaikka (Rinne-kadun päässä)
 Ristolantien–Ahjokujan aukio (kolmioristeys)
 Kivihaan kaupparakennuksen aukio (Kivihaantie 4)
 Korttelien 29009, 29038, 29050, 29052, 29081, 29088, 29106 ja 29114 keskiosat

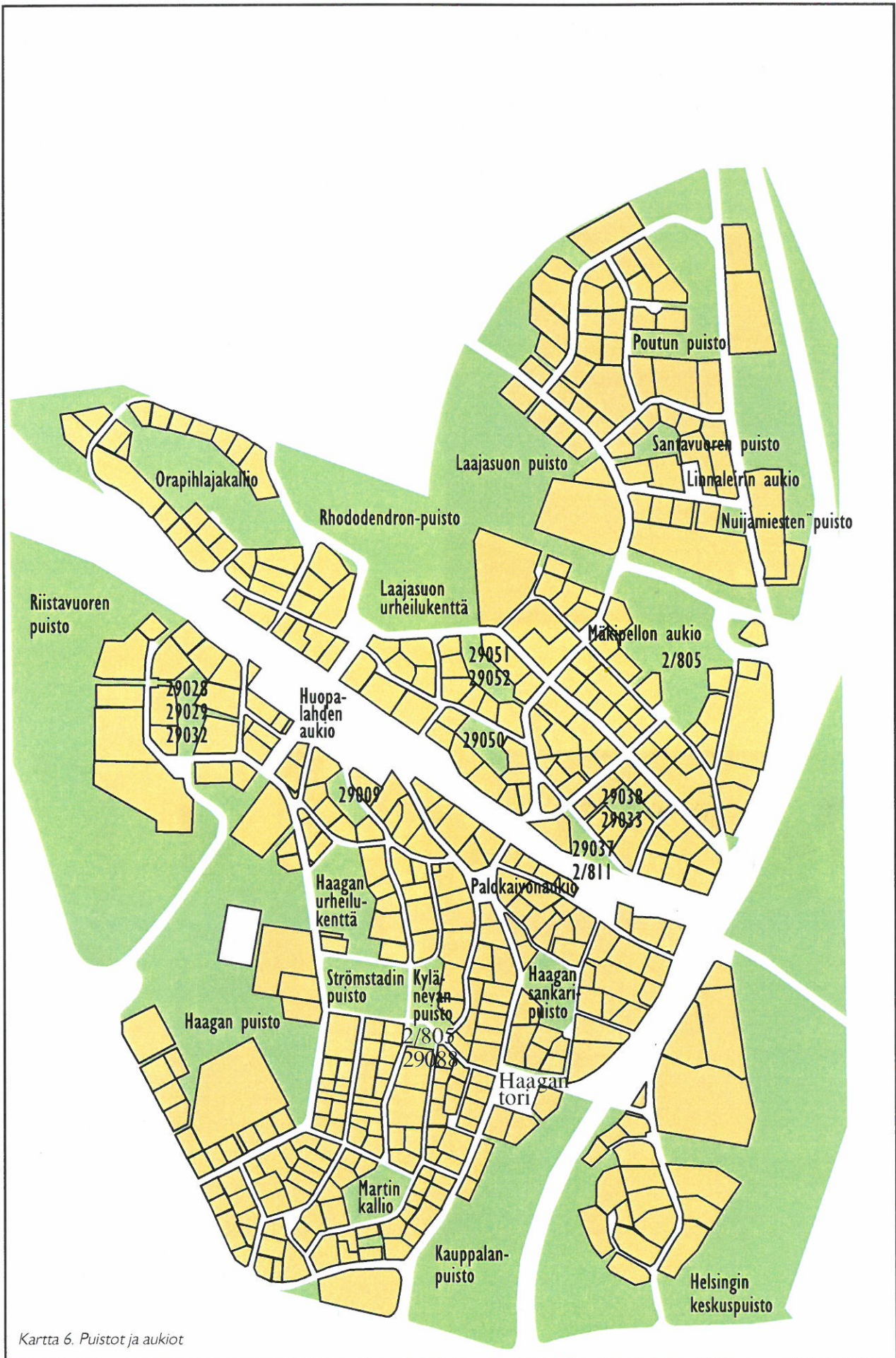


Mäkipellon aukio.

Ristolantien–Ahjokujan aukio.







Kartta 6. Puistot ja aukiot

ETELÄ-HAAGA (OSA-ALUE 291)**Pienalue 2912 (”Etelä-Haagan keskiosa”)**

Vihdintien, Eliel Saarisen tien, rautatien ja Nurmijärventien rajaama alue. Tällä alueella sijaitsevat Haagan vanhimmat korttelit. Aluetta halkoo pohjois-eteläsuuntaisesti neljä pääkatua: Kauppalantie, Steniuksentie, Kylätie ja Isonnevantie. Kauppalantie ja Steniuksentie kohtaavat Palokaivonaukiolla, jonka hahmo periytyy jo Sonckin 1901 huvilakaupunkisuunnitelmasta ja jonka lopullinen muoto on Birger Brunilan suunnitelmasta vuodelta 1945. Muita keskeisiä aukioita alueella ovat Haagan tori ja Huopalahden aseman aukio. Suurten korkeuserojen ja mutkittelevien katujen vuoksi katunäkymät ovat lyhyitä ja vaihtelevia. Alueella on kaksi suurta ja viisi pienempää puistoa. Kauppalanpuisto Mätäpuron toimii koko kaupunginosan keskeisimpänä virkistysalueena. Haagan puisto taas on luonteeltaan liikunnallisempi. Haagan urheilukenttä Isonnevantien toisella puolella palvelee samaa käyttötarkoitusta. Pienemmät puistot ovat keskenään hyvin erityyppisiä levähdyspaikkoja. Martinkallio on lähinnä hankalan maastonsa takia rakentamattomaksi jäänyt tontti. Strömstadin puisto sijaitsee Eliel Saarisen Munkkiniemi-Haaga-suunnitelman puistoakselin päätepisteen kohdalla, jota kutsuttiin suunnitelmassa nimellä ”Länsi-istutukset”. Kylännevan puiston kohdalle Saarinen oli hahmotellut aukiota ja suurten julkisten rakennusten ryhmää. Nykymuodossaan Strömstadin ja Kylännevan puistot toimivat lasten leikkipuistoina ja istuskelupaikkoina ilman varsinaisia muotoistutuksia maaston elementtejä mukaillen. Haagan Sankaripuistolla sen sijaan on selkeä funktio: se toimii sankarihautausmaana sekä muistopuistona. Siinä on symmetrinen muotoistutuksin varustettu hauta- ja muistomerkkiosa sekä metsämaisempi luonnonkivimuurilla rajattu osa.

Alueen rakennuskannasta voisi aikaisemmissa kappaleissa jo sanotun lisäksi mainita Bertel Saarnion ja Eino Tuompon suunnittelemat rakennusryhmät. Kartassa 3 on Saarnion taloryhmä merkitty harmaalla ja Tuompon oranssilla (Saarnion alueen vieressä). Julkisista rakennuksista alueella sijaitsevat Huopalahden kirkko ja asema, Haagan paloasema sekä neljä koulua.

Pienalue 2913 (”Etelä-Haagan pohjoinen osa”)

Rautatien, Eliel Saarisen tien, Kanukalliontien, Metsäläntien ja Nurmijärventien rajaama alue, joka yhdessä edellisen pienalueen kanssa muodostaa Haagan huvilakaupungin aikaiset osat. Radan pohjoispuolella sijainneesta

kauppapuutarhasta on vielä jäljellä kolme puurakennusta heti rautatien alittavan tunnelin oikealla puolella Palokaivon aukiolta tultaessa. Muita vanhoja rakennuksia alueella ovat Villa Furuhäll, Oskelantie 4 ja 4a.

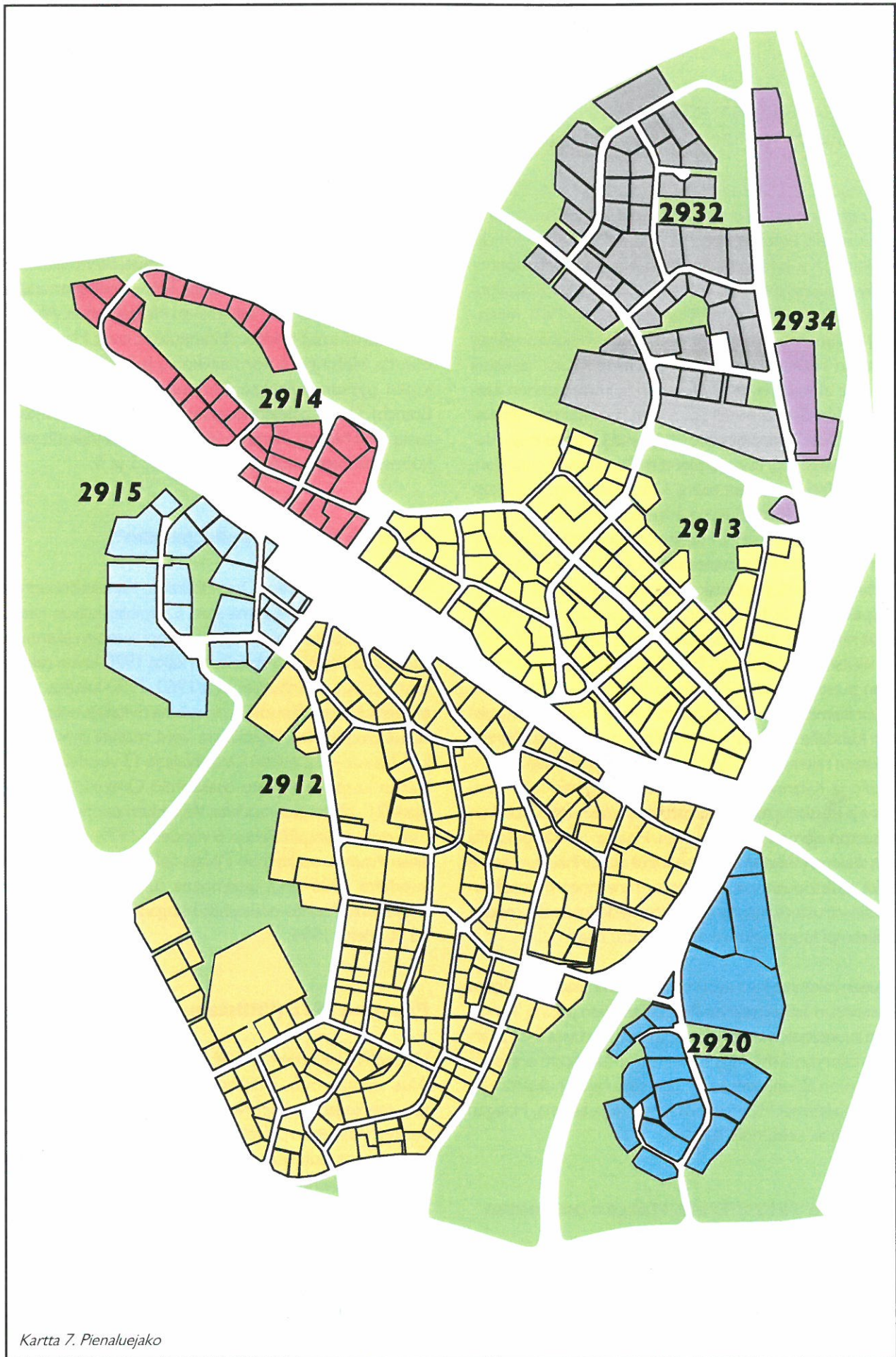
Alue on asuinkerrostalovaltaista. Mäkipellontiellä on ryhmä suurehkoja rivitaloja. Tunnelitien, Ryytimaantien ja Oskelantien risteystä hallitsee Toivo Korhosen suunnittelema vuonna 1971 rakennettu Haagamarket. Alueen merkittävimmät julkiset rakennukset ovat Haaga Instituutti, Helsingin II normaalikoulu ja Myöhempien aikojen pyhien Jeesuksen Kristuksen kirkko (Haaga Branch). Lisäksi alueelta löytyvät Helander-koti, Kuntoutuskeskus Neuro, Tonttula ja Tomtebo päiväkodit sekä kolme toimistotaloa Pajuniityntie 1, 3 ja 5.

Pienalue 2914 (”Orapihlajakallio”)

Rautatien, Vihdintien, Orapihlajatie, Kanukalliontien ja Eliel Saarisen tien rajaama alue. Orapihlajakallion kaava on muuta Etelä-Haagaa myöhäisempi samoin rakennuskanta suurelta osin. Alueella on kaksi 1920-luvun rakennusta. Loput rakennukset ovat 1960–1990-luvuilta. Orapihlajakallion eteläpuolella on ryhmä rivitaloja neljältä eri vuosikymmeneltä. Rivitaloista voisi mainita Ilmo Valjakan Asunto-osakeyhtiö Orapihlajatie 13 vuodelta 1962, Jaakko Laapotin Asunto-osakeyhtiö Orakoto, Orapihlajatie 21–27 samalta vuodelta, Veijo Hurmerinnan Asunto-osakeyhtiö Orapihlajakuja 6 vuodelta 1971, Eero Kostaisen Asunto-osakeyhtiö Pihlaja-Salpa, Orapihlajatie 29 vuodelta 1985 sekä uusimpana tulokkaana Kenneth Danielsenin Asunto-osakeyhtiö Haaganrinne, Orapihlajatie 28 vuodelta 1994.

Pienalue 2915 (”Riistavuori”)

Vihdintien, rautatien, ja Eliel Saarisen tien rajaama alue. Alue sisältää mm. Pitäjänmäen liikenneympyrän, Riistavuorenkujan ja Angervontien kerrostalot sekä Riistavuoren vanhusten palvelutalon. Vanhimmat rakennukset alueella ovat rautatiealueella oleva asuintalo vuodelta 1914 ja sen piharakennus. Alue on samoin kuin Orapihlajakallio 1960-luvulla uudelleen kaavoitettu. Alue on pääasiassa 1960-luvun alkupuolella rakennettu; asuinkerrostalot pääasiallisena rakennustyyppinä. Eija ja Olli Saijonmaan sekä Saara ja Usko Tilanterän rakennusryhmät mainittakoon näkyvimpinä (kartta 3 punaiset ja vaaleanpunaiset talot). Riistavuorenkujan päässä on uusi pistetalo vuodelta 1984.



Kartta 7. Pienaluejako

KIVIHAKA (OSA-ALUE 292)

Pienalue 2920

Alue käsittää koko Kivihaan. Sen rakennettu osa muodostaa saarekkeen Helsingin keskuspuistoon. Kivihaan kujan kerrostaloryhmä on suojaisa kaartuvien talorunkojen reunustama alue, jonka keskellä on pieni metsämäinen puisto (nimeämätön). Nurmijärventien läheisyys vaivaa Kivihaanpolun ja Kivihaantien pohjoispään taloja. Keskellä suuri SPR:n Veripalvelukeskus jakaa alueen kahtia. Kivihaantien itäpuoliset talot ovat oma erillinen ryhmänsä. Kivihaan 1960-luvulla rakennetut asuin-kerrostalot muodostavat yhtenäisen ja rauhallisen ympäristön yhdessä hyvinhoidettujen pihojen kanssa.

POHJOIS-HAAGA (OSA-ALUE 293)

Pienalue 2932 (”Santavuori”)

Eliel Saarisen tien, Nuijamiestentien ja Metsäläntien rajaama alue, jonka yhtenäinen kerrostalokanta ja maaston muodot aikaansaavat ehyen maisemakokonaisuuden. Suurin osa alueen kerrostaloista on rakennettu 1950-luvun alussa. Suurimman ryhmän sai aikaan likka Martas Santavuorentielle vuosina 1952–1953. Lisäksi mm. Erik Lindroos, Else Aropaltio sekä Irmeli ja Markus Visanti ovat suunnitelleet pari taloa kukin tälle alueelle. Alueen keskellä on 1967 rakennettu Pohjois-Haagan vanhustentalo. Muita julkisia rakennuksia ovat Timo ja Tuomo Suomalaisen suunnittelema Haagan ammattikoulu (1964),

Tämän inventoinnin teki Helsingin kaupunkisuunnitteluviraston ja Helsingin kaupunginmuseon tilauksesta Arkkitehtuuritoimisto Brantberg–Lindh–Lunkka. Toimistossa käytännön toteutuksesta vastasivat arkkitehdit Tommi Lindh, Arto Hujanen ja arkkitehti Hannu Lunkka. Tilaajan puolesta työtä valvoivat toimistopäällikkö Leena Tuominen kaupunkisuunnitteluvirastosta ja arkkitehti Minna Aarnio kaupunginmuseosta.

Rajaus

Nyt inventoitu alue käsittää Helsingin 29. kaupungin osan Etelä-Haagan osan lukuun ottamatta Lapinmäen aluetta Vihdintien länsipuolella, Kivihaan sekä Pohjois-

Into Pyykön Haagan Terveysasema (1984) ja Jaakko Laapotin Valkea Talo (1985). Santavuorentien, Krankantien ja Poutuntien kerrostaloalue on oma kokonaisuutensa mään päällä. Huovitien alue taas sijaitsee laaksossa ja sen keskeinen osa on Linnaleirin aukio, jota reunustaa Martta ja Ragnar Ypyän Asunto-osakeyhtiö Huovitie 3 liikehuoneistoinen. Huovitie kolmessa sijaitsi myös elokuvateatteri Arita vuoteen 1986 asti¹⁷.

Alueella on neljä puistoa ja niiden lisäksi metsämaisia alueita. Santavuoren ja Poutun puistoissa on myös leikkipuistot.

Pienalue 2934 (”Nuijamiestentien alue”)

Nuijamiestentien ja Nurmijärventien väliin jäävä alue. Alueella on kolme liike- ja toimistorakennusta kaksi Toivo Korhosen suunnittelemaa 1970- ja 1980-luvuilta (Kuljetuskuutio ja Kuljetusristikko) ja Kalevi Ruokosuo Kiinteistöosakeyhtiö Nuijamiestentie 1–3 (1975). Alueen varhaisimmassa vahvistetussa asemakaavassa tämä alue oli tarkoitettu asuin-kerrostaloille, kuten Nuijamiestentien toinenkin puoli. Nurmijärventien läheisyys ja melko vilkasliikenteinen Nuijamiestentie (läpiajoliikennettä) olisivatkin aiheuttaneet asumiselle merkittävän haittatekijän. Suuret punatiilliset toimistotalot rajaavat asuinalueita ja suojaavat sitä liikenteen melulta. Nuijamiestentien suuret toimistotalot ja Haaga Instituutti ovat näkyvimmit rakennukset Haagaa Nurmijärventietä pitkin lähestyttäessä.

INVENTOINTI 1996

Haagasta Eliel Saarisen tien eteläpuoleisen alueen (Kaupunginosa 29 (Haaga), peruspiirin 203 (Haaga), osa-alueen 291 (Etelä-Haaga) pienalueet 2912, 2913, 2914 ja 2915, osa-alue 292 (Kivihaka) kokonaan sekä osa-alueen 293 (Pohjois-Haaga) pienalueet 2932 ja 2934).

Ajallista rajausta ei ole, vaan kaikki alueen rakennukset on inventoitu.

Rakennetun ympäristön inventointi käsittää kaikki rakennuksiksi luokiteltavat kohteet. Myös ne, joilla ei ole kaupungin tietojärjestelmässä omaa numeroa. Kohteille, joille emme ole löytäneet vastinetta rekisteristä on annettu oma numero, joka pätee ainoastaan tämän inventoinnin yhteydessä. Rakennettuun ympäristöön kuuluvat mm.

muuntamot, kioskit, sillat ja katokset. Kaikille emme ole antaneet omaa rakennusnumeroa, vaan ne esiintyvät lähimmän rakennuksen inventointikortissa kohdassa ympäristö. Rakennusten lisäksi kirjattiin tässä teksteissä mainitut, merkittäviksi katsotut katutilat, dominantit (esim. päätepiesteaiheet) ja erikseen luetteloimattomat kadunkalusteet, veistokset ja viheralueet, joilla katsottiin olevan erityistä merkitystä.

INVENTOINTITIETOKANTA

Microsoft Access 2.0 tietokantaohjelmalla laadittiin inventointitietokanta, johon ajettiin ensin perustiedot kaikista rekisterissä olevista rakennuksista KT-Tietokeskuksen toimittamasta ASCII-muotoisesta rakennuspalvelutiedostosta. Inventointitietokannan muodostavat seuraavat osat:

1. taulukot

- rekisteri
- arkisto
- maasto
- valokuva

2. lomakkeet

- rekisteri
- arkisto
- maasto (sisältää valokuvalomakkeen)

3. raportit

- väliraportti
- loppuraportti
- valokuvaluettelo

4. makrot ja modulit

- käytännön työtä helpottaneita sovelluksia

Tietokannan osat muodostavat inventoinnin rungon. Rekisteriaineistolla täydennetty arkistotaulukko ja lomake olivat mukana mikrofilmiaineistoa läpikäydessä.

ARKISTOT

Suomen rakennustaiteen museo (SRM)
Arkkitehti-lehden vuosikerrat 1903–1996
Rakennustaito-lehden vuosikerrat 1906–1996
Arkisto (valokuvat, arkkitehtuurikilpailut, tiedot arkkitehteistä)
Kirjallisuus

Helsingin kaupungin tietokeskus, kaupunginarkisto (HKA)
Vanhat asemakaavat
Vanhat rakennukset

Helsingin kaupungin museo (HKM)
Vanhat valokuvat
Kirjallisuus

Helsingin kaupungin kaupunkisuunnitteluvirasto (KSV)

Asemakaavat

Kirjallisuus

Helsingin Yliopiston kirjasto (HYK)

Kirjallisuus

Museovirasto, rakennushistorian osasto (MV/Rho)

Suojellut rakennukset

Rakennusvalvontavirasto (RVV)

Pääpiirustukset

Helsingin kaupunginkirjasto (HKK)

Alue- ja paikallishistoriat

Muut

Osuusliikkeet

Seurakunnat

Erikoismuseot

Kaupunginosayhdistykset

VPK:t

Tämän tekstit lopussa on kirjallisuusluettelo, johon on koottu tässä inventoinnissa käytetty lähdekirjallisuus.

Maastotyön yhteydessä inventoitavat rakennukset valokuvattiin. Valokuvauksessa ei kapeiden katujen ja korkeiden rakennusmassojen takia pyrittykään suoriin frontaalikuviin. Usein tiukoistakin kulmista otettujen kuvien pääperiaatteena oli tunnistettavuus ja kohteiden mahdolluttaminen kuva-alalle. Valokuvauksessa käytettiin perspektiivinkorjausta, joten kuvat ovat julkaisukelpoisia.

TUOTETTU MATERIAALI

Tässä inventoinnissa tuotettu seuraavat asiakirjat:

Yleisteksti (tulostettuna A4 + tiedostona [29.WPD])
On tämä raportti liitteinen (teemakartat ja valokuvat).

Inventointitietokanta [29.MDB]

Rekisteri-, arkisto- ja maastotaulukot sekä selailulomake
Väli- ja loppuraportit sekä valokuvaluettelot
Monta sataa sivua sisältävää kohdekortistoa ei tulosteta valmiiksi, vaan sitä on tarkoitus käyttää koneellisesti tai niin, että vain tarpeelliset kortit tulostetaan.

Valokuvanegatiivit ja -pinnakkaiset

Kansiossa filminumerojärjestyksessä niin, että ensin ovat kuvaluettelot tulostettuina sitten pinnakkaiset ja viimeisenä negatiivit.

Kaupunginosakartta (tulostettuna 1:4000 ja tiedostona [29.DWG->29.DGN])

Karttaan on merkitty kaupunginosan ja alueiden rajat ja numerot, inventoidut rakennukset käyttöönottovuosi-, käyttötarkoitus- ja suojelumerkintöineen. Lisäksi karttaan on merkitty valokuvien ottopaikat filmi- ja kuvanumeroineen.

INVENTOINTITIEKANTA [29.MDB]

LOPPURAPORTTI

Rekisteritiedot

Kaupunginosa-kohdassa on kaupunginosan numero ja nimi. Mikäli rakennus sijaitsee tontittamattomalla alueella lukee tässä kylän numero ja nimi.

Kortteli/Tontti/Rno-kohdassa esiintyvät rakennusrekisterin sijaintitiedot tässä järjestyksessä. Rakennusnumerointi on tietokannan ensimmäinen hieman ongelmallinen kohta. Aina kun rakennuksella on numero rakennusrekisterissä ja se vastaa kantakartan numerointia, on sitä käytetty. Jos rakennuksella on numero rakennusrekisterissä, mutta ei kartalla tai kartan numerointi on sekava, on rakennus sijoitettu koordinaattitietojen perusteella paikoilleen. Nämä tapaukset ovat todennäköisesti kaikki oikein, joten inventoinnin käyttö lähteenä tältä osin on turvallista. Hankalin ryhmä ovat rekisteristä puuttuvat rakennukset ja rakennukset, jotka ovat rekisterissä ja kartalla, mutta eivät enää luonnossa. Tältä osin olemme toimineet seuraavasti: löydetty rekisteristä puuttuvat rakennukset ovat saaneet uuden numeron, joka on 9000 + edellistä tontilla käytössä ollutta numeroa seuraava numero.

Osoite on rakennusrekisterissä oleva osoite tai jos se sieltä on puuttunut tai rakennus meidän lisäämä, on osoite itse annettu, mutta samassa formaatissa.

Omistajatieto tulee suoraan rakennusrekisteristä.

Kerroslukumu/ma tarkoittaa maanpäällisten ja maanalaisen kerrosten lukumäärää. Nämä tiedot perustuvat rakennusrekisterin vastaaviin tietoihin, joita on korjattu kenttä- ja arkistohavaintojen perusteella. Kerroslukutiedot ovat varsin luotettavia ja tarkempia kuin rekisterissä.

Kohdetyyppi-kohdassa on ensin käyttötarkoituseroitusnumero rakennusrekisteristä ja sen jälkeen numeron selitys selväkielisenä omasta taulukostamme.

Käyttöönottovuosi on aina rakennusrekisteriin merkitty vuosi. Rekisterimerkintää ei ole lähdetty tässä yhteydessä korjaamaan, vaikka ilmeistä ristiriitaa arkistotietojen kanssa esiintyisikin. Myöhemmin tulevaa suunnitteluvuotta ja käyttöönottovuotta vertaamalla selkeät rekisterivirheet on helppo havaita.

Arkistotiedot

Kohde on asuinkerrostalojen kohdalla yleensä taloyhtiön nimi. Julkisten ja muiden rakennusten kohdalla on käytetty sitä nimeä, joka esiintyy piirustuksissa tai muissa asiakirjoissa. Kohde-sarake voi olla myös tyhjä.

Suunnitteluvuosi on yleensä pääpiirustusten päiväysvuosi.

Suunnittelija-sarake koostuu kolmesta osasta: suunnittelijan koulutuksesta, etunimestä ja sukunimestä tässä järjestyksessä. Jos jotain näistä tiedoista ei ole saatu selville, on puuttuva tieto merkitty tähdellä (*).

Muut suunnittelijat-sarakkeeseen on merkitty muut suunnittelijat tai toimisto, jos piirustuksista ilmenee useampia suunnittelijoita. Joissakin tapauksissa on suunnittelija jäänyt tuntemattomaksi, mutta tunnettu suunnitteluinstanssi (esim. HKR) on merkitty tähän sarakkeeseen. Muut suunnittelijat-sarake voi olla tyhjä.

Nykyinen käyttö kertoo inventoinnin yhteydessä todetun rakennuksen nykyisen käyttötarkoituksen.

Alkuperäinen käyttö perustuu pääpiirustusten tai muiden arkisto- tai kirjallisuuslähteiden tietoon rakennuksen ensimmäisestä pääasiallisesta käyttötarkoituksesta.

Muutokset-kohtaan on merkitty keskeisimmät rakennuslupaa edellyttäneet muutokset. Rakennusvalvontaviraston arkiston pääpiirustuksista löydetty muutokset on merkitty suunnittelija- ja vuosilukutietoineen. Inventoinnin yhteydessä todetut muutokset on merkitty ilman viitettä esimerkiksi "ikkunat vaihdettu kesällä 1996". Muutosmerkintöjä tehtäessä ei ole pyritty täydelliseen piirustusluetteloon. Merkittäviä muutoksia kirjattaessa ei useinkaan ole voitu kontrolloida niiden toteutumista käytännössä. Toisaalta kaikista kentällä havaituista muutoksista ei ole tehty asianmukaisia rakennuslupapiirustuksia tai niitä ei ole rakennusvalvontavirastossa. Muutosmerkinnät tässä kohdetiedostossa ovat siis mainintoja löydettyistä muutoslupapiirustuksista, mutta eivät välttämättä käytännössä toteutuneita muutoksia. Maastohavainnot ovat tässä suhteessa luotettavampia.

Perustusmateriaali-sarakkeen täyttö pohjautuu pääpiirustusten materiaalimerkintöihin. Luonnonkiviperustusten osalta kohdetiedostossa saattaa esiintyä epätarkkuuksia, koska piirustusmerkintöjen toteutumista käytännössä ei ole voitu tässä yhteydessä tarkistaa. Luon-

nonkiviksi merkityt perustukset saattavat siis olla sitenkin betonisia tai betonivahvistettuja.

Runko-sarakkeen merkintä on mahdollisimman yksiselitteinen kantavan rakennusaineen ja rakenteen tyyppi. Yleisimmin käytetyt tyypit ovat tiilimuuri-, seka-, betonipilari- ja betoniseinärunko. Runkotyyppi on merkitty normaalikerroksen mukaan eli esim. liikehuoneistojen suuria näyteikkunoita ja tiloja kantavat betonirakenteet on jätetty merkittämättä, jos rakennuksen kaikkien muiden kerrosten kantava runko on tiilimuuri-tyyppiä. Sekarunko tarkoittaa kaikkia erilaisia tiilimuurirunkojen ja betonipilarirunkojen yhdistelmiä. Runkotyyppi on haettu pääpiirustuksista.

Arkistotäyttäjät, pvm -kohdassa ovat arkistotietojen keräämisestä vastanneiden nimet ja päiväys.

Maastotiedot

Maastotiedot ovat maastossa tehtyjä materiaali- ja värihavaintoja sekä muita maastossa havaittavia tietoja sisältävä ryhmä. Useimpien rakennusosien kohdalla ovat sekä materiaali että värikerätyt. Julkisivumassat ja ikkunajako ovat poikkeuksia, sillä niissä on vain yksi suurempi kenttä luonnehdinnalle.

Sokkeli tarkoittaa varsinaisen seinämateriaalin ja maanpinnan välistä osaa, jonka materiaali ja väri usein poikkeaa muusta seinästä.

Kivijalka tarkoittaa yleisessä kielenkäytössä samaa kuin sokkeli. Tässä inventoinnissa sillä tarkoitetaan yleensä maantasokerroksen muusta julkisivusta poikkeavaa käsittelyä. Vrt. kivijalka-kauppa tai kivijalka-liike.

Seinät tarkoittaa katujulkisivua. Tämä kohta kertoo rakennuksen pääasiallisen julkisivumateriaalin ja -värin.

Sisäpiha-kohta (pihajulkisivu) on täytetty vain, jos rakennuksella on selkeästi erottuva ns. pihanpuoli, joka umpinaisissa kaupunkikortteleissa usein on saanut myös erilaisen väriyksen kuin katupuoli.

Julkisivumassat-kohtaan merkitään esimerkiksi erkkerit ja muut julkisivun sisennykset tai ulokkeet.

Koristeet mainitaan, jos niitä on.

Ikkunat kertoo ikkunoiden pääasiallisen puitemateriaalin väreineen.

Ikkunajako on esimerkiksi ruutujen lukumäärä tai muu pääasiallista ikkunajakoa kuvaava termi.

Ovet-kohdassa tarkoitetaan pääsisäänkäynnin ovea ja joskus myös muita maantasokerroksen ovia.

Portaali on pääsisäänkäyntiä korostava kehystys, katos tai muu aihe.

Parvekkeet ja tuuletusparvekkeet kohtiin on merkitty parvekkeiden kaiteiden pääasiallinen rakennusaine ja väri.

Kate lienee yksiselitteinen rakennusosa. Kattomuoto voi joskus olla useampisanainen, jos kohteen kattomaailma on monimuotoinen tai moniselitteinen. Toisinaan kattomuotoa on kuvattu lisäksi kohdassa erityispiirteet.

Porrashuoneet -kohdassa mainitaan erityistä huomiota saaneet porraskäytävät maantasokerroksen osalta. Tarkempi porrashuoneiden selvitys olisi edellyttänyt kulkulupia rakennusten sisälle ja huomattavan määrän valmisteluväylyä. Tästä syystä porrashuoneiden tarkastelu rajoittuu pääsisäänkäynnin oven läpi näkyvään osaan.

Kohdissa havainnot ja erityispiirteet kerrotaan inventoinnin yhteydessä havaituista erityisistä piirteistä ja korostuneista luonneominaisuuksista. Varsinaiset rakennusten tyyli- ym. luonnehdinnat on esitetty yleistekstissä.

Ympäristö-kohta on täytetty, jos rakennuksen välittömässä läheisyydessä tai esimerkiksi pihalla on jotain merkillepantavaa (esim. veistos tai muistomerkki) tai jos arkistosta on löytynyt pihasuunnitelma suunnittelijatietoineen.

Säilymisedellytykset mainitaan vain, jos rakennuksen kunto on silmämääräisesti arvioiden heikko tai jos tietoon on tullut kaavoituksen tai rakennussuunnittelun aiheuttamaa painetta rakennuksen radikaaliin muuttamiseen tai purkamiseen.

Lähteet ovat kirjallisia lähteitä. Tässä inventoinnissa käytiin johdonmukaisesti läpi kaikki Arkkitehti- ja Rakennustaitolehden vuosikerrat ja löytyneet artikkelit on mainittu tässä kohdassa. Kaikki tietomme tulleet artikkelit, tutkimukset ja julkaisut on mainittu viitteinä tässä kohdassa. Tarkempi kirjallisuusluettelo on tämän johdantotekstin lopussa.

Liitteisiin kuuluu yleisteksti automaattisesti. Jos kohteeseen liittyy jokin muu liite, se mainitaan tässä kohdassa.

Filmi-/kuvanumero on sen filmirullan ja kuvan numero, jossa tämän inventoinnin yhteydessä otettu valokuva kohteesta sijaitsee. Kaikki kohteet on kuvattu. Lisäksi käytiin läpi kaupunginmuseon valokuva-arkiston topografiset kokoelmat alueen osalta.

Maastotäyttäjät, pvm -kohdassa ovat maastotietojen keräämisestä vastanneiden nimet ja päiväys.

PAINAMATTOMAT LÄHTEET

Helsingin yliopisto, Suomen historian laitos:
Piirainen, Outi, Pohjois-Haagan rakentaminen vuosina
1945–1965. Pro gradu -tutkielma 1983.

PAINETUT LÄHTEET JA KIRJALLISUUS

Genius Loci, Otto-I. Meurmanin 90-vuotisjuhlakirja.
Helsinki 1980.
Haagaa ja haagalaisia. Helsinki 177.
Haagan albumi – Hagas album. Helsinki 1972.
Harvia, Yrjö, *Helsingin esikaupunkiliitos I–III*. Helsinki
1936–40.
Helander, Vilhelm – Sundman, Mikael, *Saneeraus
suomalaisessa kaupungissa*. Helsinki 1972.
Helsingin kadunnimet I. Helsingin kaupungin julkaisuja
24. Helsinki 1970.

Helsingin kadunnimet 2. Helsingin kaupungin julkaisuja
32. Helsinki 1979.

Helsingin kaupungin historia I–V.

Helsingin kiinteistökartta 1:10 000. Helsinki 1992.

Helsingin lähiöt. Helsingin esikaupunkien kerrostaloaluei-
den keskeiset piirteet ja kehittämistarpeet. Helsingin
kaupungin kaupunkisuunnitteluviraston yleiskaavaosasto
YB:9/81.

Helsinki jota ei rakennettu, Toteutumattomia suunnitel-
mia neljältä vuosisadalta. Helsinki 1981.

Helsinkiä ja helsinkiläisiä. Sanoma Oy 1961.

Mikkola, Kirmo, *Eliel Saarinen aikansa kaupunkisuunnit-
telunäkemyksen tulkkina – Suomen aika*. Espoo 1984.

Oittinen, Riitta – Tepponen Pirkko, *Pohjois-Haaga*,
Pohjantähti Helsingissä. Helsinki 1989.

Pukio, Maaretta, *SDP 70 vuotta Haagassa*. Novoprint
1975.

Roos, John. E., *Haagan kauppalan historia*. Helsinki
1950.

Saarinen, Eliel, *Munkkiniemi-Haga ja Suur-Helsinki*,
tutkimuksia ja ehdotuksia kaupunkijärjestelyn alalta.
Helsinki 1915.

VIITTEET

¹Roos 1950 s. 11.

²Roos 1950 s. 13–14.

³Tuohon aikaan M. G. Stenius-yhtiössä käyttivät valtaa lähinnä Herman
Renlund, Julius Tallberg ja Leopold Lerche.

⁴Villa Johannislund purettiin vasta 1970-luvulla kivikerrostalo-yhtiön
pihalta. Mahdollisesti osoitteessa Haagan urheilutie 1 – Kauppalantie
44. Asian tarkastaminen vaatii perusteellisempaa tutkimusta kuin mihin
tässä yhteydessä oli mahdollisuus.

⁵Haagan kauppalan Kaivotorin järj. 17.6.1940, B.B. – Helsingin
kaupungin kiinteistövirasto, asemakaavaosaston arkisto. – Asiakirja
koskee nykyisen Palokaivon aukion järjestelyä.

⁶...”Helsingin ympäristöjen liittämistä kaupunkiin koskeva selvitystyö oli
nytemmin kauppalanhallituksen saamien tietojen mukaan ehtinyt niin
pitkälle, että Haagan kauppala ja Huopalahden kunta todennäköisesti
v:n 1937 alusta liitetään Helsinkiin”. – Roos 1950 s. 207.

⁷Pohjois-Haaga III tunnetaan parhaiten sinne järjestetystä Asuntore-
formiyhdistyksen arkkitehtuurikilpailusta, jonka pääsarjan voitti Heikki
Sirén ehdotuksella ”Käämesolmu” Viljo Revellin ja Eero Eerikäisen
jäädessä toiseksi ehdotuksellaan ”1953”. Kilpailu ei johtanut
toteutukseen, mutta sillä oli suuri merkitys Suomessa 1950-luvulla
käytyyn asuntoalueiden suunnittelukeskusteluun. Näyttävän kuvin mm.
Arkkitehti-lehdessä julkaistu Viljo Revellin lunastettu ”Sininen nauha”-
ehdotus lienee kilpailun mieleenpainuvien. – Rakennustaito 1953 s.
201–220, Arkkitehti 7–8/1954.

⁸Niemenmäki on myöhemmin liitetty Munkkiniemeen.

⁹Pohjois-Haagan asemakaavaluonnos, Birger Brunila 1945 (nrot 2516
ja 2517), Pohjois-Haagan asemakaavaehdotus, Birger Brunila 1946
(nrot 2567 ja 2577), Pohjois-Haagan asemakaavaluonnos, Birger
Brunila 1947 (nro 2665), 29. kaupunginosan (Pohjois-Haaga I)
asemakaava, Väinö Tuukkanen 1949 (nro 2890), Asemakaava ja
muutos kortt. 29101 ja 29104 (nro 6616). – Helsingin kaupungin
kiinteistövirasto, asemakaavaosaston arkisto.

¹⁰29. kaupunginosan eteläosan asemakaava, V. Tuukkanen 1952 (nro
3261), 29. kaupunginosan eteläalueen luoteisosan (Orapihlajakallio)
asemakaava, V. Tuukkanen 1958 (nro 4480), Katual. Eliel Saarisentie
1977 (nro 7735). – Helsingin kaupungin kiinteistövirasto,
asemakaavaosaston arkisto.

¹¹Nuijamiestentien lisäksi se on edelleen ainoa ajoneuvoliikenteen
väylä Etelä- ja Pohjois-Haagan välillä. Kävelytunneleita on kaksi,
Huopalahden aseman molemmissa päissä.

¹²Rakennuskielto, k. 29085/1 1995 (nro 10256) – Helsingin kaupungin
kiinteistövirasto, asemakaavaosaston arkisto.

¹³Roos 1950 s. 28, 34.

¹⁴Mahdollisesti Tunnelitie 3:n kolme puutaloa ovat olleet
kauppapuutarhan oheisrakennuksia.

¹⁵Suosituksia rakennussuojelukohteille esikaupunkialueilla 1986 s. 34.

¹⁶Suosituksia rakennussuojelukohteille esikaupunkialueilla 1986 s. 34.

¹⁷Oittinen–Tepponen 1989 s. 39.

Haagan rakennusten arvotus tehtiin Helsingin kaupunkisuunnitteluviraston toimeksiannosta maalis-huhtikuussa 1997 edellisenä vuonna valmistuneen inventoinnin pohjalta. Rajaus molemmissa toimeksiannoissa oli sama.

Arvotusperiaatteet

Arvotuksessa on käytetty Museoviraston ja Ympäristöministeriön julkaiseman *Rakennettu kulttuuriympäristö*-kirjan ja tanskalaisen *InterSAVE*-järjestelmän periaatteita edelleen kehiteltyinä. Uutta on se, että rakennusten arvot on paitsi jaettu kolmeen ryhmään: **arkkitehtoniset (A)**, **historialliset (H)** ja **ympäristölliset (Y)** arvot, niitä myös käytetään systemaattisesti. Luokituksessa käytettiin kolmea luokkaa (1, 2 ja 3). Loput rakennuksista ovat luokittelemattomia. Ensimmäiseen luokkaan valittiin rakennukset, joiden A-, H- tai Y-arvo katsottiin huomattavaksi. Kohde on saattanut saada useamman arvomerkin, kuitenkin niin, että luokka edustaa painotettuna merkittävintä arvoa. Esimerkiksi Haagan ala-aste (29/88/3/1) on saanut merkinnän AHY I, jossa historiallinen arvo on merkittävin, mutta myös arkkitehtonisia ja ympäristöllisiä arvoja on löytynyt. Siksi kaikki arvot mainitaan. Lopussa on luettelo, jossa on mainittu jokaiselle rakennukselle esitetyt arvot. Kukin arvo on perusteltu **A-, H- ja/tai Y-kriteerillä**. Luokittelemattomien rakennusten kohdalla ei ole perusteltu poisjättämistä.

Arkkitehtoniset arvot

Arkkitehtonisen A-arvon ovat saaneet rakennukset, joiden arkkitehtuurin on katsottu korkeatasoiseksi, ratkaisut omaperäisiksi tai rakennuksen on katsottu edustavan hyvin rakennusaikaansa tai -tyyppiään. A-ryhmän rakennukset on jaettu kolmeen luokkaan lähinnä subjektiivisten mielikuvien perusteella; koko arvotusalueella samaa skaalaa käyttäen. Luokitukseen ovat vaikuttaneet tehdyt muutokset. Huolellisesti tehdyt korjaustoimenpiteet eivät ole alentaneet luokitusta. Sen sijaan tökerö muutos on saattanut poistaa koko A-arvon.

Historialliset arvot

Historiallisen H-arvon tärkein peruste on ikä. Toiseksi tulee alkuperäisen käyttötarkoituksen säilyminen ja

säilyneisyys yleensä. Luokituksessa ensimmäiseen ryhmään ovat päässeet kaikki Haagan huvilayhdyskunnan ja kauppalaan aikaiset rakennukset, joilla on hyvä säilyneisyysaste ja/tai joiden käyttötarkoitus ei ole radikaalisti muuttunut. Toiseen ryhmään kuuluvat em. rakennukset, joiden ulkoasu on säilynyt tai joilla on ollut merkittävä käyttötarkoitus. Kolmanteen ryhmään kuuluvat iäkkäät rakennukset, joista jokin osa on säilynyt (esim. runko). Lisäksi kolmanteen ryhmään kuuluvat rakennukset, joiden historiaan liittyy jokin maininnan arvoinen seikka vaikka rakennus ei iältään kuuluisikaan historialliseen ryhmään.

Haagan kauppalaan ajalta säilyneet korttelit on merkitty H-karttaan.

Ympäristölliset arvot

Ympäristöllisen Y-arvon ovat saaneet lähinnä kaupunkitalan muodostumisen kannalta keskeiset rakennukset. Rakennukset, jotka rajaavat merkittäviä katutiloja, ovat osa laajempaa kaavoituksella aikaansaattua tai muuten syntyneitä kokonaisuutta sekä rakennukset, jotka elävöittävät tai rikastuttavat ympäristöään. Luokituksessa ensimmäiseen luokkaan kuuluisivat ympäristöään rikastuttavat dominantit tai maamerkit. Haagasta tällaisia ei löytynyt. Toiseen luokkaan ovat päässeet hyvän katutilan muodostajat tai maisemassa hyvin sopivat rakennukset. Kolmanteen ryhmään – joka muodostaa pääasiainen joukon Y-arvon saaneita – kuuluvat katutilaa tai korttelipihaa onnistuneesti rajaavat rakennukset. Kolmannessa ryhmässä on myös joukko kaavoituksella aikaansaattuja useamman rakennuksen muodostamia teemoja.

Merkittävät katutilat ja ympäristökokonaisuudet on merkitty Y-karttaan.

Työn kulku

Ensimmäisessä vaiheessa kaikki inventointialueen 506 rakennusta käytiin läpi, jolloin suoritettiin alustava luokitus neljään luokkaan. Ensimmäisen ryhmän muodostivat mahdolliset sr-1-kohteet, toisen sr-2 ja kolmannen sr-3 kohteet. Neljäs oli ryhmä rakennuksia, jotka ajateltiin luokittelemattomiksi. Läpikäynnin pohjatietoina maastossa käytettiin inventointitietokannasta tuotettua tarkkaa luetteloa rakennuksista.

Toisessa vaiheessa rakennuksille annettiin arvomerkin­ tä (A, H tai Y) tai niiden yhdistelmä. Tässä vaiheessa luokitusta tarkennettiin. Välivaiheen luokitukselta laadittiin kartta, joka esiteltiin kaupunkisuunnitteluviraston ja kaupunginmuseon edustajille, jotka esittivät arvotuksesta omat kommenttinsa.

Kolmannessa vaiheessa arvo- ja luokkamerkin­ nän saaneille rakennuksille laadittiin kriteerit. Vastaukset kysymykseen: »miksi?». Jokaiselle A, H tai Y-merkinnän saaneelle rakennukselle kirjoitettiin A, H tai Y-kriteeri. Kriteerit on esitetty luetteloissa. Myös kolmannessa vaiheessa luokitus täsmentyi, koska annetut arvot oli kriteerein perusteltava.

Neljännessä vaiheessa laadittiin neljä karttaa. Ensimmäinen (*Esitys rakennussuojelukohteiksi Haagassa*) käsittää kaikki luokitellut rakennukset sijaintitunnuksineen. Kartta on tulostettu A2-kokoon. Toinen kartta (*Arkkitehtonisesti merkittävät kohteet*) sisältää kaikki A-merkinnän saaneet kohteet luokkineen. Kolmas kartta (*Historiallisesti merkittävät kohteet*) sisältää H-merkinnällä varustetut kohteet luokkineen. Karttaan on lisäksi merkitty kauppalan aikaiset korttelit. Neljäs kartta (*ympäristöllisesti merkittävät kohteet*) sisältää Y-kohteet luokkineen, merkittävät katutilat sekä merkittävät ympäristökoko­ naisuudet. A-, H- ja Y-kartat on tulostettu A3-kokoon.

Viimeisessä työvaiheessa käytiin I-kohteet vielä ker­ ran läpi ja valokuvattiin. Valokuvat on otettu perspek­ tiivinkorjainobjektiviä käyttäen, joten niitä voidaan tarvit­ taessa käyttää myös julkaisuissa. Tämän työn yhtey­ dessä tilaajalle luovutetaan vedokset valokuvista.

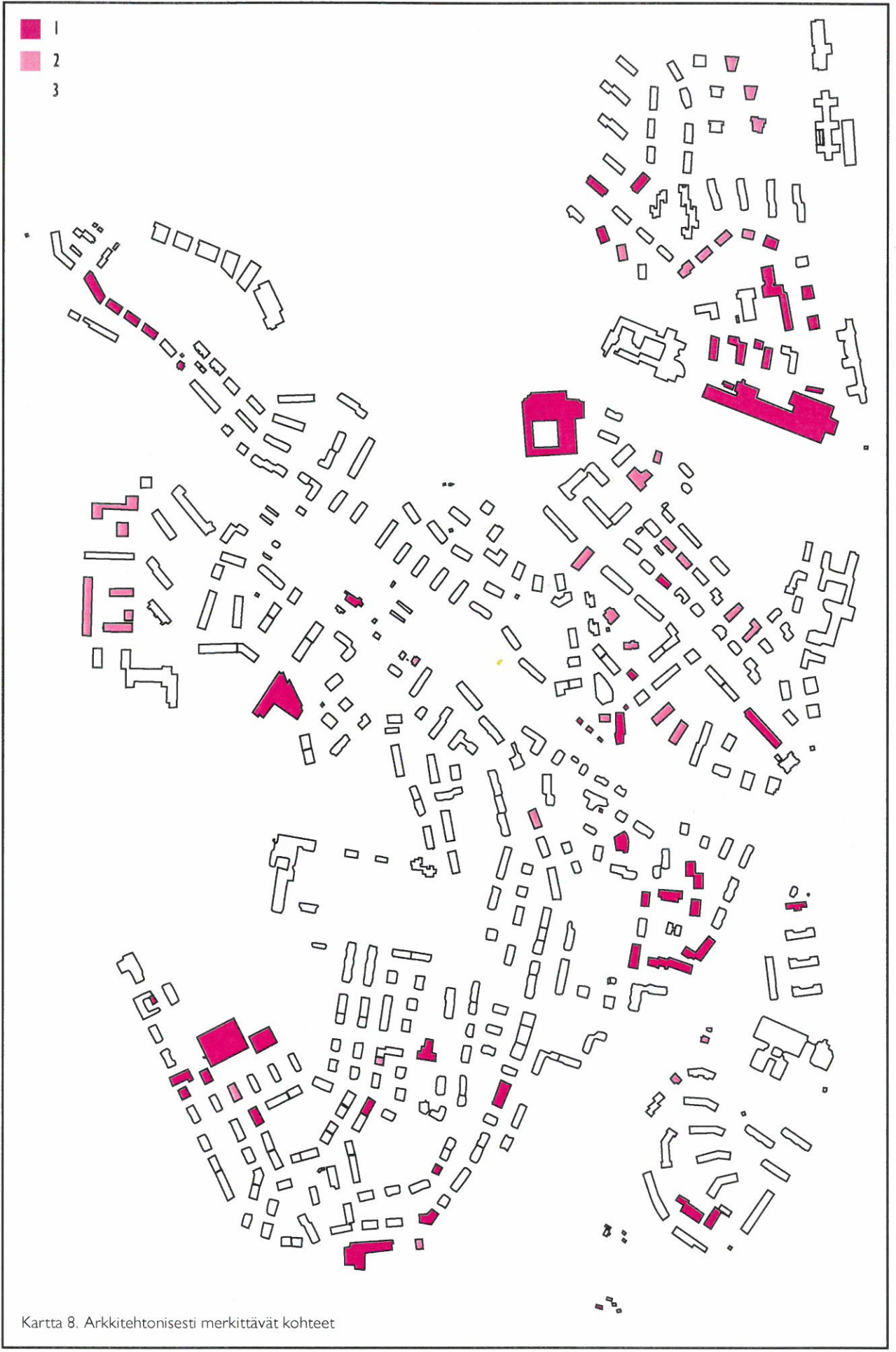
Esitys rakennussuojelukohteiksi Haagassa

Seuraavilla sivuilla on koottu kaikki alueen esitetyt suoje­ lukohteet arvo- ja luokitusmerkintöineen sekä suoje­ lukriteereineen kadunnimen mukaisessa aakkosjär­ jestyksessä. Erillisenä liitteenä on kuvallinen luettelo esitetyistä I- ja 2-luokan kohteista sijaintitunnuksen mukaan jaoteltuna.

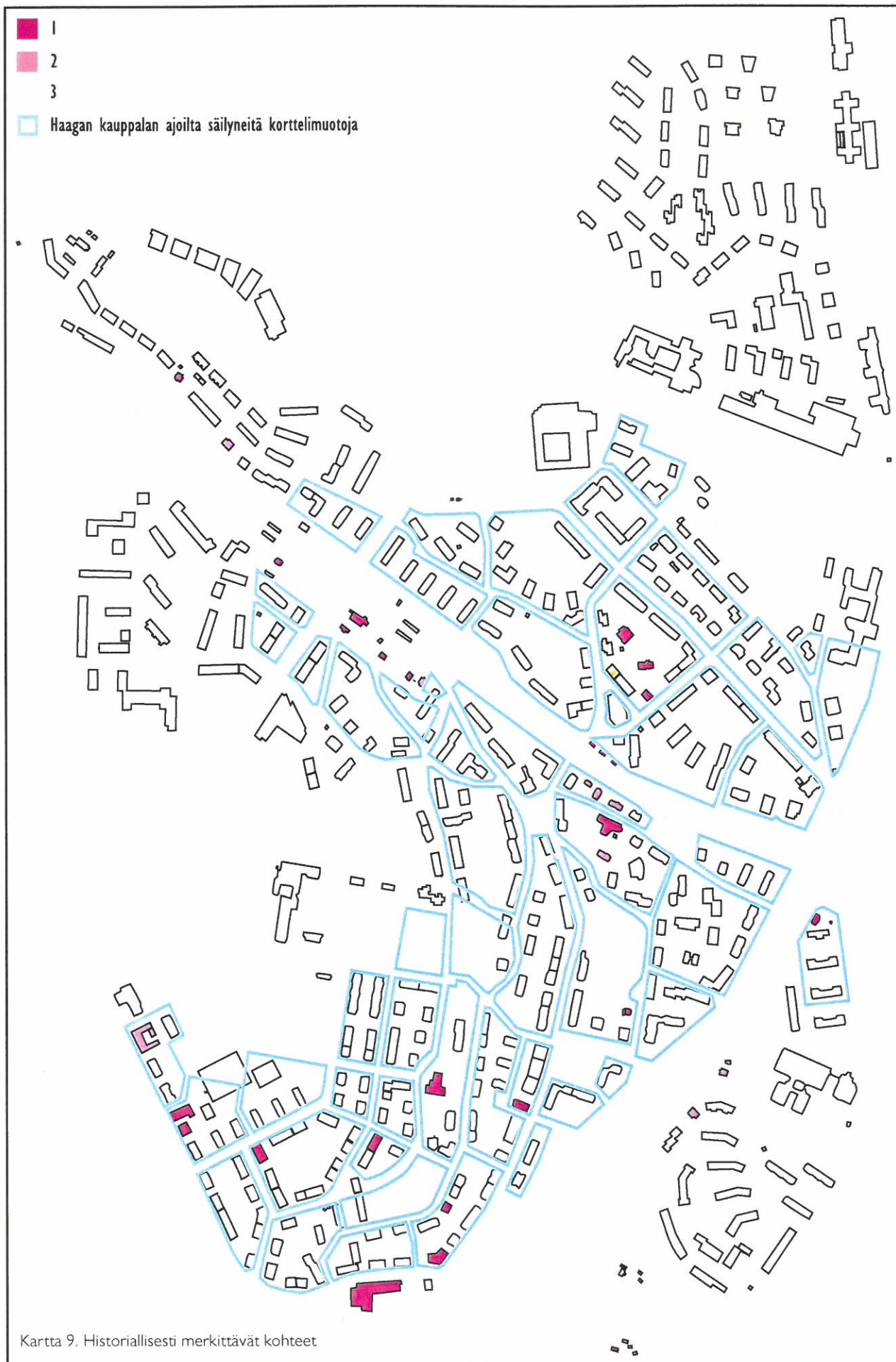
Asiakirjat

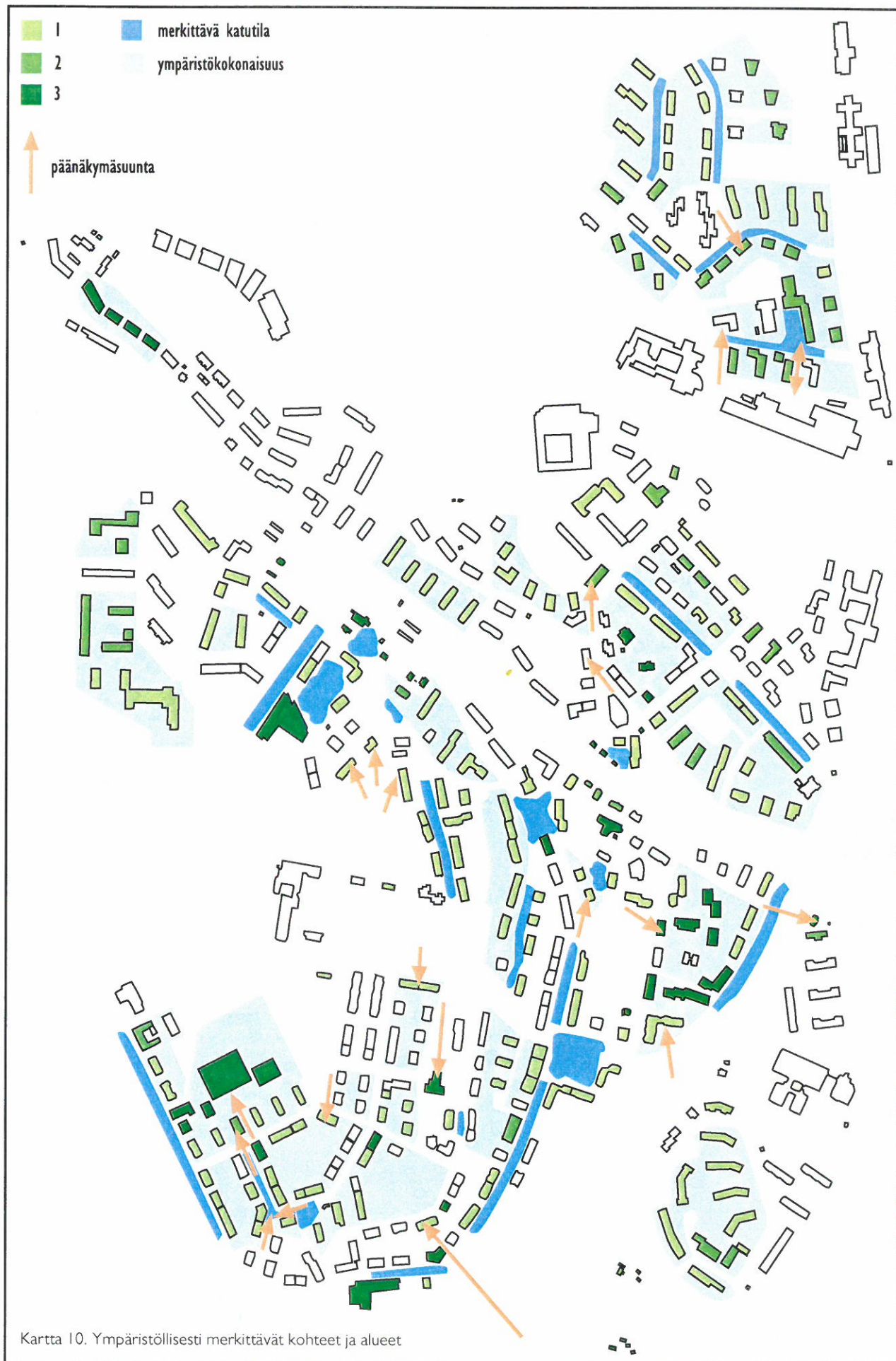
Tässä työssä tuotetut asiakirjat:

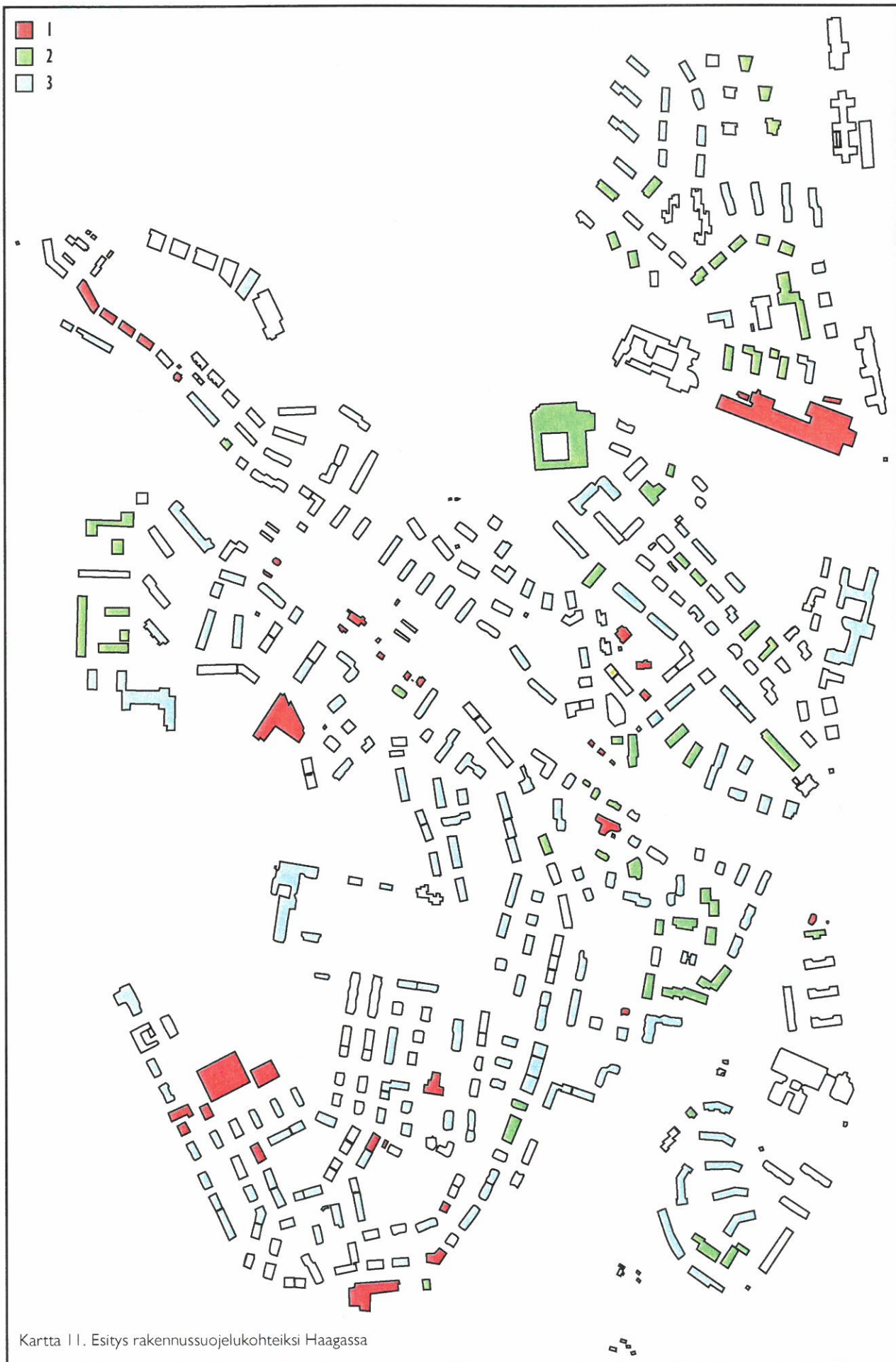
- Oheinen johdantoteksti
- Esitys rakennussuojelukohteiksi Haagassa
- Kuvallinen luettelo I- ja 2-luokan kohteista
- Täydennetty inventointitietokanta
- Neljä karttaa



Kartta 8. Arkkitehtonisesti merkittävät kohteet







ESITYS RAKENNUSSUOJELUKOHTEIKSI HAAGASSA

sijaintitunnus	OSOITE	KOHDE	SUUNNITTELIJA	suunnittelu	käyttöönotto	alkuperäinen,	nykyinen käyttö
29-0028-6-1 AY3	ANGERVONTIE 12 A: omaperäinen, linnamainen muoto H: Y: osa radanvarsimaisemaa	AOY Huopakoto	V.R. Rytöhonka	1962	1966	ak	ak
29-0028-5-1 AY3	ANGERVONTIE 14 A: omaperäinen, linnamainen muoto H: Y: osa radanvarsimaisemaa	AOY Huopalinna	V.R. Rytöhonka	1959	1960	ak	ak
29-0030-2-1 Y3	ANGERVONTIE 5 A: H: Y: Seljätien katutilaa rajaava rakennus		Likka Martas	1959	1960	ak	ak
403-0002-816-11 HY1	ANGERVONTIE 7 A: H: Haagan huvilan yhdyskunnan aikainen rakennus Y: osa pihakokonaisuutta			9999			varasto
403-0002-816-10 HY1	ANGERVONTIE 7 A: H: Haagan huvilan yhdyskunnan aikainen rakennus Y: osa radanvarsimaisemaa, hoidettu piha				1914	ar	ar
403-0002-805-9001 AY2	ANGERVONTIE 3 A: ei muutoksia, selkeäpiirteinen, huolellisesti detaljoitu H: Y: luo mittakaavallista vaihtelua katutilaan	muuntamo	E.Koiso-Kanttila	1960		maakaap.	muuntamo m.20/60 muuntamo
29-0029-1-1 AY3	ANGERVONTIE 4 A: ei muutoksia, selkeäpiirteinen, huolellisesti detaljoitu H: Y: osa pihakokonaisuutta	AOY Angervontie 4 talo 2	Saara Tilanterä	1961	1961	ak	ak
29-0029-1-2 AY3	ANGERVONTIE 4 A: ei muutoksia, selkeäpiirteinen, huolellisesti detaljoitu H: Y: osa pihakokonaisuutta	AOY Angervontie 4 talo 1	Saara Tilanterä	1961	1962	I-ak	I-ak
29-0028-8-2 Y3	ANGERVONTIE 8 A: H: Y: osa pihakokonaisuutta	AOY Angervontie 8 talo B	Niilo Kokko	1964	1964	ak	ak
29-0028-8-1 Y3	ANGERVONTIE 8 A: H: Y: osa pihakokonaisuutta	AOY Angervontie 8 talo A	Niilo Kokko	1964	1964	ak	ak
29-0056-1-1 Y3	ARTTURI KANNISTON TIE 10 A: H: Y: osa hilateemaa, korttelikokonaisuus vanhaa asema-aluetta vastapäätä		O.Leka	1959	1960	I-ak, ak	ak
29-0051-6-1 Y3	ARTTURI KANNISTON TIE 3A A: H: Y: osa viuhkateemaa	Erätupa	K. Arajärvi	1959	1961	ak	ak
29-0051-7-1 Y3	ARTTURI KANNISTON TIE 3B A: H: Y: osa viuhkateemaa	Erätupa	K. Arajärvi	1955	1959	ak	ak
29-0051-3-1 Y3	ARTTURI KANNISTON TIE 5 A: H: Y: osa viuhkateemaa, katusuoran pääte		Erkko Virkkunen	1966	1967	ak	ak

sijaintitunnus	OSOITE	KOHDE	SUUNNITTELIJA	suunnittelu	käyttöönotto	alkuperäinen,	nykyinen käyttö
29-0056-2-2 Y3	ARTTURI KANNISTON TIE 8 A: H: Y: osa hilateemaa, korttelikokonaisuus vanhaa asema-aluetta vastapäätä	AOY A.Kannistontie 8 talo B	Erkko Virkkunen	1959	1960	ak	ak
29-0056-2-1 Y3	ARTTURI KANNISTON TIE 8 A: H: Y: osa hilateemaa, korttelikokonaisuus vanhaa asema-aluetta vastapäätä	AOY A.Kannistontie 8 talo A	Erkko Virkkunen	1959	1960	ak	ak
29-0051-4-1 Y3	HAAGAN PAPPILANTIE 13 A: H: Y: osa viuhkateemaa	AOY Haagan Pappilantie 13	Toivo Korhonen	1956	1957	ak	ak
29-0056-3-2 Y3	HAAGAN PAPPILANTIE 2 A: H: Y: osa hilateemaa, korttelikokonaisuus vanhaa asema-aluetta vastapäätä	Asuintalo Pappilantie 2B	Esko Hyvärinen	1969	1970	ak	ak
29-0056-3-1 Y3	HAAGAN PAPPILANTIE 2 A: H: Y: osa hilateemaa, korttelikokonaisuus vanhaa asema-aluetta vastapäätä	Asuintalo Pappilantie 2A	Esko Hyvärinen	1968	1969	ak	ak
29-0050-5-1 Y3	HAAGAN PAPPILANTIE 3 A: H: Y: näkyvä sijainti	AOY Haagan Pappilantie 3	Keijo Petäjä	1960	1960	ak	ak
29-0050-6-1 Y3	HAAGAN PAPPILANTIE 5 A: H: Y: näkyvä sijainti	AOY Kallio	Rauno Raunio	1955	1957	ak	ak
29-0019-2-1 Y3	HAAGAN TORI 2 A: H: Y: rajaa Haagan toria	AOY Haagan tori 2	Matti Lieto	1958	1959	ak	ak
29-0009-4-1 Y3	HAAGAN URHEILUTIE 13 A: H: Y: rajaa aukiota		Lauri Silvennoinen	1959	1960	ak	ak
29-0011-1-1 AY3	HAAGAN URHEILUTIE 18 A: selkeäpiirteinen, huolellisesti detaljoitu H: Y: rajaa Lärkanin aukiota ja Eliel Saarisen tien katutilaa	AOY Haagan Urheilutie 18	K. Arajärvi	1955	1955	ak	ak
29-0097-6-1 AY3	HAAGAN URHEILUTIE 4 A: ei muutoksia, selkeäpiirteinen, huolellisesti detaljoitu, massoiteltu onnistunut H: Y: Robert Hermanssonin tien aloittava rakennus		Eino Tuompo	1961	1962	ak	ak
29-0097-5-1 Y3	HAAGAN URHEILUTIE 6 A: H: Y: osa katutilan tiivistymää	AOY Haagan Urheilutie 6	Osmo Lappo	1960	1961	ak	ak
29-0009-2-1 AY2	HAAGAN URHEILUTIE 7 A: selkeäpiirteinen, huolellisesti detaljoitu H: Y: näkyvä kauas, rajaa kenttää		Aulis Salo	1956	1957	ak	ak
29-0105-10-2 AY2	HUOVITIE I A: ei muutoksia, selkeäpiirteinen, huolellisesti detaljoitu, ylävaloporrashuoneet H: Y: kuuluu pistetaloryhmään	talo A	Maunu Siitonen	1956	1958	ak	ak

sijaintitunnus	OSOITE	KOHDE	SUUNNITTELIJA	suunnittelu	käyttöönotto	alkuperäinen,	nykyinen käyttö
29-0105-10-1 AY2	HUOVITIE 1 A: ei muutoksia, selkeäpiirteinen, huolellisesti detaljoitu, ylävaloporrashuoneet H: Y: kuuluu pistetaloryhmään	talo B	Maunu Siitonen	1956	1958	ak	ak
29-0102-1-1 AY2	HUOVITIE 10 A: ei muutoksia, selkeäpiirteinen, huolellisesti detaljoitu H: Y: osa hila-teemaa	AOY Huovitie 10	Paul Olin	1954	1954	ak	ak
29-0105--9-2 AY2	HUOVITIE 3 A: selkeäpiirteinen, huolellisesti detaljoitu, hyvät porrashuoneet H: Y: rajaa aukiota, elävöittää ympäristöään			1956		toimistorakennus	
29-0105--9-3 AY2	HUOVITIE 3 A: selkeäpiirteinen, huolellisesti detaljoitu, hyvät porrashuoneet H: Y: rajaa aukiota, elävöittää ympäristöään			1956		l-ak	
29-0105--9-1 AY2	HUOVITIE 3 A: selkeäpiirteinen, huolellisesti detaljoitu, hyvät porrashuoneet H: Y: rajaa aukiota, elävöittää ympäristöä	AOY Huovitie 3	Martta Ypyä	1954	1956	ak, elokuvateatteri, kahvila 12	l-ak
29-0102-4-1 Y3	HUOVITIE 4 A: selkeäpiirteinen, huolellisesti detaljoitu, hyvät porrashuoneet H: Y: rajaa aukiota, elävöittää ympäristöä	AOY Huovitie 4	K. Arajärvi	1954	1955	l-ak, 3 myymälää	l-ak
29-0102-3-2 AY2	HUOVITIE 6 A: ei muutoksia, inhimillinen mittakaava, elävöittää ympäristöä H: Y: rajaa korttelipihaa		Georg Wigström	1952	1954	myymälä	myymälä
29-0102-3-1 AY2	HUOVITIE 6 A: ei muutoksia, selkeäpiirteinen, huolellisesti detaljoitu H: Y: osa hilateemaa, rajaa korttelipihaa		Georg Wigström	1952	1954	ak	ak
29-0106-2-1 Y3	HUOVITIE 7 A: H: Y: katusuoran päätte, elävöittää ympäristöään	AOY Huovitie 7	Esko Suhonen	1953	1954	l-ak, 2 myymälää	l-ak
29-0102-2-2 AY2	HUOVITIE 8 A: ei muutoksia, inhimillinen mittakaava, elävöittää ympäristöä H: Y: rajaa korttelipihaa		Usko Tilanterä	1953	1954	myymälä	myymälä
29-0102-2-1 AY2	HUOVITIE 8 A: vähäisiä muutoksia, selkeäpiirteinen, huolellisesti detaljoitu H: Y: osa hila-teemaa		Usko Tilanterä	1953	1954	ak	ak
29-0107-3-1 AY2	ILKANTIE 10 A: ei muutoksia, selkeäpiirteinen, huolellisesti detaljoitu, tilava porrashuone H: Y: osa viuhkateemaa		Veikko Larkas	1954	1954	ak	ak
29-0110-3-1 Y3	ILKANTIE 11 A: H: Y: rajaa katutilaa	AOY Ilkantie 9-11	Esko Suhonen	1954	1955	ak	ak
29-0049-1-1 AY3	ILKANTIE 2 A: ei muutoksia, selkeäpiirteinen, huolellisesti detaljoitu H: Y: rikastuttaa ympäristöään		Jorma A. Sulkava	1954	1956	ak	ak

sijaintitunnus	OSOITE	KOHDE	SUUNNITTELIJA	suunnittelu	käyttöönotto	alkuperäinen,	nykyinen käyttö
29-0102-9-1 A1	ILKANTIE 3 A: potentiaalinen Docomomo-kohde H: Y:	Haagan ammattikoulu	Timo Suomalainen	1964	1967	Pohjois-Haagan ammattikoulu	Haagan ammattikoulu
403-0001-142-9011 AHY1	ILKANTIE 6 A: ei muutoksia, selkeäpiirteinen, huolellisesti detaljoitu H: sähköjälkelun historiaan kuuluva tornimuuntamo Y: luo mittakaavallista vaihtelu katutilaan	tornimuuntamo	Yrjö Dunderfelt	1950		20kV tornimuunt. m/50b	muuntamo
29-0107-1-1 AY3	ILKANTIE 6 A: ei muutoksia, selkeäpiirteinen, huolellisesti detaljoitu H: Y: osa viuhkateemaa	tornimuuntamo	Olli Vikstedt	1953	1954	ak	ak
29-0107-2-1 AY3	ILKANTIE 8 A: ei muutoksia, selkeäpiirteinen, huolellisesti detaljoitu, tilava porrashuone H: Y: osa viuhkateemaa		Veikko Larkas	1954	1955	ak	ak
29-0110-2-1 Y3	ILKANTIE 9 A: H: Y: rajaa katutilaa	AOY Ilkantie 9-11	Esko Suhonen	1954	1955	ak	ak
29-0076-6-1 Y3	ISONNEVANTIE 10 A: H: Y: osa Isonnevantien hila-teemaa		Heikki Sysimetsä	1957	1958	ak	ak
29-0079-6-1 AY3	ISONNEVANTIE 11 A: selkeäpiirteinen, huolellisesti detaljoitu, porrashuoneen veistoksellinen kierreporras H: Y: Korttelipiha (79)		Aarne Ervi	1959	1959	ak	ak
29-0076-7-1 Y3	ISONNEVANTIE 12 A: H: Y: osa Isonnevantien hila-teemaa		Heikki Sysimetsä	1957	1958	ak	ak
29-0079-7-2 AY3	ISONNEVANTIE 13 A: ei muutoksia, selkeäpiirteinen, huolellisesti detaljoitu H: Y: korttelipiha (79)	AOY Arvotalo	Eino Tuompo	1969	1970	ak	ak
29-0076-8-1 Y3	ISONNEVANTIE 14 A: H: Y: osa Isonnevantien hila-teemaa		Heikki Sysimetsä	1957	1958	ak	ak
29-0006-3-1 A3	ISONNEVANTIE 16 A: selkeäpiirteinen H: Y:	Kylänevan kansakoulu	Ferd. Salokangas	1961	1964	Kylänevan kansakoulu	Helsingin II normaalikoulu
29-0006-1-9 Y3	ISONNEVANTIE 16B A: H: Y: osa puistosommitelmaa	E-Haagan leikkik. olesk.t. ja var. K.Kellokoski		1978	1979	E-Haagan leikkik. rakennus	E-Haagan leikkik. päiväkot
29-0006-4-2 A3	ISONNEVANTIE 16B A: selkeäpiirteinen H: Y:	Etelä-Haagan kirjasto	Ferd. Salokangas	1961	1964	Neuvola	Etelä-Haagan kirjasto
29-0007-2-1 AY1	ISONNEVANTIE 22 A: potentiaalinen docomomo-kohde H: Y: etuaukion dominantti, osa Eliel Saarisen tien kadunvarsikonaisuutta	Nya Svenska Läröväret	Woldemar Baeckman	1961	1962	Nya Svenska Läröverket	Gymnasiet Lärkan

sijaintitunnus	OSOITE	KOHDE	SUUNNITTELIJA	suunnittelu	käyttöönotto	alkuperäinen,	nykyinen käyttö
29-0026-7-1 AY3	ISONNEVANTIE 28	Riistavuoren vanhainkoti	Sakari Siitonen	1963	1965	vanhainkoti	
	A: selkeäpiirteinen, huolellisesti detaljoitu, asuntoiivet A2-tasoa, kokonaisuus pudottaa arvostusta					Riistavuoren palvelukeskus	
	H:						
	Y: näkymät metsään ja päinvastoin onnistuneita						
29-0008-1-1 AY3	ISONNEVANTIE 31	AOY Haagan urheilutie 10	Aarne Piirainen	1959	1960	ak	ak
	A: selkeäpiirteinen, huolellisesti detaljoitu, hyvä peruskorjaus						
	H:						
	Y: rajaa Haagan urheilukentän laajaa näkymää						
403-0002-805-9002 AY2	ISONNEVANTIE 33	Muuntamo	E. Koiso-Kanttila	1960		maakaapel. muunt. m.20/60	
	A: ei muutoksia, selkeäpiirteinen, huolellisesti detaljoitu					muuntamo	
	H:						
	Y: luo mittakaavallista vaihtelua katutilaan						
29-0076-3-1 Y3	ISONNEVANTIE 4	AOY Isonnevantie 4	Kaj Salenius	1960	1960	ak	ak
	A:						
	H:						
	Y: osa Isonnevantien hila-teemaa						
29-0032-2-1 A3	ISONNEVANTIE 41	Oy Uusi Suomi	Tapani Eskola	1962	1963	l-ak	l-ak
	A: ei muutoksia, selkeäpiirteinen, huolellisesti detaljoitu						
	H:						
	Y:						
29-0079-3-1 AHY1	ISONNEVANTIE 5	Kunnallistie 79/T.13	L.Wilkman	1938	1939	ak	l-ak
	A: selkeäpiirteinen, huolellisesti detaljoitu funktionalistinen rakennus						
	H: Haagan kauppalan aikainen rakennus						
	Y: Talontien kapeaa katutilaa rajaava rakennus, korttelipiha (79)						
29-0076-4-1 AY2	ISONNEVANTIE 6-8	AOY Isonnevantie 6	Sirkka Piirainen	1957	1958	ak	ak
	A: ei muutoksia, selkeäpiirteinen, huolellisesti detaljoitu						
	H:						
	Y: Talontien pääte						
29-0079-13-1 Y3	ISONNEVANTIE 7		Touko Neronen	1958	1959	ak	ak
	A:						
	H:						
	Y: korttelipiha (79)						
29-0076-12-9003 AY1	ISONNEVANTIE 8	Helsingin suomalainen yhteisk. Heikki Sirén		1970	1972	rivitalo	rivitalo
	A: ei muutoksia, selkeäpiirteinen, huolellisesti detaljoitu, betonibrutalismia						
	H:						
	Y: sopeutuu ympäristöönsä, yhtenäinen betonirakennusten ryhmä						
29-0076-12-9002 AY1	ISONNEVANTIE 8	Hels. suom. yhteisk. urheilut. Heikki Sirén		1970	1972	koulun liikuntatilat	
	A: ei muutoksia, selkeäpiirteinen, huolellisesti detaljoitu, betonibrutalismia, hyvin säilyneitä ja komeita sisätiloja					uimahalli	
	H:						
	Y: sopeutuu ympäristöönsä, yhtenäinen betonirakennusten ryhmä						
29-0076-12-1 AY1	ISONNEVANTIE 8	Helsingin suomalainen yhteisk. Heikki Sirén		1970	1972	koulu	Hels. suom. yhteisk.
	A: ei muutoksia, selkeäpiirteinen, huolellisesti detaljoitu, betonibrutalismia, oranssi markiisit, paljon hyvin säilyneitä ja komeita sisätiloja						
	H:						
	Y: sopeutuu ympäristöönsä, yhtenäinen betonirakennusten ryhmä						
29-0025-10-1 A2	KAUPPALANKUJA 3		Torsten Nygård	1955	1958	asuin- ja konttorirakennus	asuin- ja konttorirakennus
	A: kaareva rakennusrunko						
	H:						
	Y:						
29-0098-1-1 Y3	KAUPPALANKUJA 4	AOY Kauppalantie 19	Saara Tilanterä	1962	1962	ak	ak
	A:						
	H:						
	Y: Kauppalankuja katutilaa rajaava rakennus						
403-0002-773-1 AY3	KAUPPALANKUJA 5	Kauppalankuja 5	Rudolf Lanste	1955	1955	ak	ak
	A: selkeäpiirteinen, huolellisesti detaljoitu						
	H:						
	Y: Kauppalankuja katutilaa rajaava rakennus						

sijaintitunnus	OSOITE	KOHDE	SUUNNITTELIJA	suunnittelu	käyttöönotto	alkuperäinen,	nykyinen käyttö
29-0025-7-1 HY2	KAUPPALANKUJA 7	Seurakuntatalo	A.Federley	1916	1904	ar	kerhotuiloja
	A: H: Haagan huvilayhdyskunnan aikainen rakennus Y: osa puurakennusten muodostamaa kokonaisuutta						
29-0085-8-1 Y3	KAUPPALANTIE 10	AOY Kauppalantie 10	Saara Tilanterä	1958	1959	ak	ak
	A: H: Y: osa Kauppalantien rakennusmuuria, rajaa Kauppalanpuistoa						
29-0085-7-1 Y3	KAUPPALANTIE 12	AOY Kauppalantie 12	Lauri Silvennoinen	1956	1957	ak	ak
	A: H: Y: osa Kauppalantien rakennusmuuria, rajaa Kauppalanpuistoa						
29-0019-1-1 Y3	KAUPPALANTIE 13		Matti Lieto	1962	1963	ak	ak
	A: H: Y: rajaa Haagan toria						
29-0021-5-1 AY3	KAUPPALANTIE 15	BAB Hagatorg	Kurt Simberg	1954	1955	l-ak	l-ak
	A: ei muutoksia, selkeäpiirteinen, huolellisesti detaljoitu H: Y: rajaa Haagan toria ja Kauppalantien tiivistymää, elävöittää ympäristöään						
29-0087-1-1 AY2	KAUPPALANTIE 16		Märta Blomstedt	1953	1954	ak	ak
	A: ei muutoksia, selkeäpiirteinen, huolellisesti detaljoitu, poikkeuksellinen pienasuntokasarmi H: Y: osa Kauppalantien rakennusmuuria						
29-0021-1-1 AY3	KAUPPALANTIE 17	AOY Kauppalantie 17	G. Malmström	1960	1961	l-ak	l-ak
	A: ei muutoksia, selkeäpiirteinen, huolellisesti detaljoitu H: Y: kallion edessä Kauppalantien tiivistymää rajaava rakennus						
29-0092-1-1 H2	KAUPPALANTIE 18	Haagan puhelinkekus	Lars Sonck	1929	1929	telefoncentral, myöh. myös	Haagan puhelinkekus
	A: H: Haagan kauppalan aikainen rakennus Y:						
29-0085-1-1 AHY1	KAUPPALANTIE 2		Väinö Vähäkallio	1927	1927	myymälä- ja asuinrakennus	
	A: huolellisesti detaljoitua 1920-luvun tiiliklassismia H: Haagan kauppalan aikanen liikerakennus, Huopalahden Elanto, Haagan symboli Y: osa tiilirakennusten muodostamaa kokonaisuutta						
29-0092-2-1 Y3	KAUPPALANTIE 20	AOY Kauppalantie 20	Kaj Salenius	1960	1961	l-ak, pankki, myymälä	l-ak
	A: H: Y: rajaa Haagan toria						
29-0098-2-1 Y3	KAUPPALANTIE 21	AOY Kauppalantie 21	A. Nyman	1955	1956	ak	ak
	A: H: Y: Kauppalankujan katutilaa rajaava rakennus						
29-0092-3-1 Y3	KAUPPALANTIE 22	AOY Kauppalantie 20	K. Arajärvi	1956	1957	l-ak, 3 myymälää ja kahvio	l-ak
	A: H: Y: rajaa Haagan toria						
29-0092-4-1 Y3	KAUPPALANTIE 24	AOY Kauppalantie 24	Heikki Sysimetsä	1954	1954	l-ak	l-ak
	A: H: Y: rajaa Haagan toria						
29-0002-2-1 AY3	KAUPPALANTIE 25	AOY Kauppalantie 25	Jaakko Laapotti	1963	1964	l-ak	l-ak
	A: selkeäpiirteinen H: Y: dominantti, aukion rajaaja, Kauppalantien päätepiste, elävöittää ympäristöään						

sijaintitunnus	OSOITE	KOHDE	SUUNNITTELIJA	suunnittelu	käyttöönotto	alkuperäinen,	nykyinen käyttö
29-0002-2-2 A3	KAUPPALANTIE 25 A: kiinteä osa rakennuskokonaisuutta H: Y:	AOY Kaupp.t. 25 autosuoja	Jaakko Laapotti	1963	1964	autotalli ja -katos	autotalli
29-0099-8-1 Y3	KAUPPALANTIE 26 A: H: Y: rajaa Haagan toria ja elävöittää ympäristöään		Eino Tuompo	1961	1962	l-ak, 5 myymälää mm. apteekki	ak
29-0099-14-1 AY2	KAUPPALANTIE 40 A: selkeäpiirteinen, huolellisesti detaljoitu H: Y: Palokaivonaukiota rajaava rakennus	AOY Kauppalantie 40	S. Hytönen	1960	1961	l-ak, posti ja myymälä	l-ak
29-0100-6-1 Y3	KAUPPALANTIE 42 A: H: Y: Palokaivonaukiota rajaava rakennus, elävöittää ympäristöään		Eino Tuompo	1961	1961	l-ak, pankki, 3 myymälää	l-ak
29-0010-1-1 Y3	KAUPPALANTIE 44 A: selkeäpiirteinen, huolellisesti detaljoitu H: Y: rajaa katutiloja ja risteystä	AOY Kauppalantie 44	Saara Tilanterä	1958	1959	l-ak	l-ak
29-0010-2-1 AY3	KAUPPALANTIE 46 A: selkeäpiirteinen, huolellisesti detaljoitu H: Y: onnistuneet pihajärjestelyt (vrt. 29/10/7/1)	AOY Nummentorppa	Osmo Lappo	1959	1960	ak	ak
29-0010-7-1 Y3	KAUPPALANTIE 48 A: H: Y: onnistuneet pihajärjestelyt (vrt. 29/10/2/1)	AOY Metsätorppa	Osmo Lappo	1958	1958	ak	ak
29-0085-12-1 Y3	KAUPPALANTIE 6 A: H: Y: osa Kauppalantien rakennusmuuria, rajaa Kauppalanpuistoa		Matti Lampén	1956	1957	ak	ak
29-0202-1-1 AY2	KIVIHAANKUJA 1 A: ei muutoksia, selkeäpiirteinen, huolellisesti detaljoitu H: Y: osa Kivihaankujan tiivistymää	AOY Kivihaka	Armas Lankinen	1960	1960	ak, Pohja yhtymä	ak
29-0202-1-2 AY2	KIVIHAANKUJA 1 A: ei muutoksia, selkeäpiirteinen, huolellisesti detaljoitu H: Y: muodostaa pienen aukion, toimii Kivihakaan vastaanottavana rakennuksena	AOY Kivihaka	Armas Lankinen	1960	1960	myymälä, Pohja yhtymä, 3 myym.	liikerakennus
29-0203-1-1 AY2	KIVIHAANKUJA 2 A: ei muutoksia, selkeäpiirteinen, huolellisesti detaljoitu H: Y: osa Kivihaankujan tiivistymää		Matti Haapala	1961	1961	ak	ak
29-0202-6-1 Y3	KIVIHAANKUJA 4 A: H: Y: sormikaavan osa	AOY Kivihaankuja 4	Eero Lauri	1960	1961	ak	ak
29-0202-7-1 AY3	KIVIHAANKUJA 6 A: ei muutoksia, selkeäpiirteinen, huolellisesti detaljoitu H: Y: sormikaavan osa, mäen huippu	AOY Kivihaankuja 6	Heikki Sysimetsä	1960	1960	ak	ak
29-0204-2-2 AH2	KIVIHAANPOLKU 4 A: 1920-luvun klassismia toteutettuna vuonna 1930, pylväät, erkkerit H: Haagan kauppalan aikainen rakennus Y:				1930	ar	

sijaintitunnus	OSOITE	KOHDE	SUUNNITTELIJA	suunnittelu	käyttöönotto	alkuperäinen,	nykyinen käyttö
436-0004-6-9005 AY2	KIVIHAANTIE 1	Muuntamo	E.Koiso-Kanttila	1960	9999	maakaapeloitu muunt. m.20/60	muuntamo
	A: ei muutoksia, selkeäpiirteinen, huolellisesti detaljoitu H: Y: luo mittakaavallista vaihtelua katutilaan						
29-0202-4-1 AY3	KIVIHAANTIE 10	Stenhagsvägen 10	Hilding Ekelund	1961	1962	ak	ak
	A: ei muutoksia, selkeäpiirteinen, huolellisesti detaljoitu H: Y: sormikaavan osa						
29-0202-5-1 Y3	KIVIHAANTIE 12	AOY Kivihaantie 12	Matti Hakuri	1961	1962	ak	ak
	A: H: Y: sormikaavan osa						
403-0002-657-1 AY2	KIVIHAANTIE 13	AOY Mäkipolku 19B	Keijo Planman	1957	1959	ar	ar
	A: ei muutoksia, selkeäpiirteinen, huolellisesti detaljoitu H: Y: pienimittakaavainen, sopii yhteen vanhempien rakennusten kanssa						
29-0204-3-4 Y3	KIVIHAANTIE 14				1995		ak
	A: H: Y: sormikaavan osa						
403-0002-656-9002 HY2	KIVIHAANTIE 15				9999		varasto
	A: H: Haagan kauppalan aikainen rakennus Y: kuuluu Kivihaantie 15:n pihapiiriin						
403-0002-656-1 HY1	KIVIHAANTIE 15				1929		ar
	A: H: Haagan kauppalan aikainen rakennus Y: Vespertien pääte, näkyvä rakennus, hoidettu piha						
403-002-805-9004 AY2	KIVIHAANTIE 5	Muuntamo	E.Koiso-Kanttila	1960		maakaap. muuntamo m.20/60	muuntamo
	A: ei muutoksia, selkeäpiirteinen, huolellisesti detaljoitu H: Y: luo mittakaavallista vaihtelua katutilaan						
29-0202-2-2 Y3	KIVIHAANTIE 6	AOY Kivihaantie 6 autotalli	Eino Tuompo	1960	1961	autotalli	autotalli
	A: H: Y: muodostaa pienen aukion						
29-0202-2-1 Y3	KIVIHAANTIE 6	AOY Kivihaantie 6	Eino Tuompo	1960	1961	ak	ak
	A: ei muutoksia, selkeäpiirteinen, huolellisesti detaljoitu H: Y: luo mittakaavallista vaihtelua katutilaan						
29-0202-3-1 Y3	KIVIHAANTIE 8		Touko Neronen	1960	1961	ak, Asuntosäästäjä ry	ak
	A: ei muutoksia, selkeäpiirteinen, huolellisesti detaljoitu, kaariteema H: Y: sormikaavan osa						
403-0002-328-2 H2	KIVIHAANTIE 9	Puutarhamökki	G.Svensk	1940	9999	puutarhamökki	talli
	A: H: Haagan kauppalan aikainen rakennus Y:						
403-0002-328-1 AH1	KIVIHAANTIE 9	Vapautuvien tuki ry toimintakeskus			1939	ar	ar
	A: ei muutoksia, selkeäpiirteinen, huolellisesti detaljoitu funktionalistinen rakennus H: Haagan kauppalan aikainen rakennus Y:						
29-0110-9-1 AY3	KRANKANTIE 10		Eino Ikäheimo	1954	1955	ak	ak
	A: ei muutoksia, selkeäpiirteinen, huolellisesti detaljoitu H: Y: rajaa korttelipihaa ja katutilaa						

sijaintitunnus	OSOITE	KOHDE	SUUNNITTELIJA	suunnittelu	käyttöönotto	alkuperäinen,	nykyinen käyttö
29-0110-12-1 AY3	KRANKANTIE 4 A: ei muutoksia, selkeäpiirteinen, huolellisesti detaljoitu H: Y: rajaa korttelipihaa ja katutilaa		Erik Lindroos	1954	1955	ak	ak
29-0110-11-1 Y3	KRANKANTIE 6 A: H: Y: rajaa korttelipihaa ja katutilaa		Maunu Siitonen	1954	1955	ak	ak
29-0110-10-1 Y3	KRANKANTIE 8 A: H: Y: rajaa korttelipihaa ja katutilaa		Maunu Siitonen	1954	1955	ak	ak
403-0001-142-8 AY3	KYLÄNEVANKUJA A: ei muutoksia, selkeäpiirteinen, huolellisesti detaljoitu H: Y: rajaa Haagan urheilukenttää Strömstadin puiston purutaraa sekä toimii niiden huoltorakennuksena	E-H. urheilukentän pukus.	Jouko Heikkinen	1971	1972	pukusuoja tyyppi B2	pukusuoja
29-0093-4-1 AY3	KYLÄNEVANTIE 14 A: ei muutoksia, selkeäpiirteinen, huolellisesti detaljoitu, laaja porrashuone H: Y: rajaa Strömstadin puistoa	AOY Kyläköntu	Matti Hirvonen	1956	1957	ak	ak
29-0017-1-1 AY3	KYLÄNEVANTIE 2 A: selkeäpiirteinen, huolellisesti detaljoitu H: Y: rajaa Haagan toria, dominantti, aukion vastaanottorakennus Kihaasta päin	AOY Haagantori 3	Olli Vikstedt	1955	1955	l-ak	l-ak
29-0087-10-1 AY3	KYLÄNEVANTIE 6 A: parvekerytmi H: Y: osa rinteen hila- teemaa	AOY Kylänevantie 6	Olli Vikstedt	1959	1960	ak	ak
29-0097-7-1 Y3	KYLÄTIE 11-13 A: H: Y: osa katutilan tiivistymää	AOY Kylätie 11-13	Paula Pihkala	1959	1960	l-ak, 5 myymälää	l-ak
29-0093-5-1 AY3	KYLÄTIE 14 A: ei muutoksia, selkeäpiirteinen, huolellisesti detaljoitu, avoporrassuoksut H: Y: rajaa Strömstadin puistoa	AOY Kylätie 14	Toivo Korhonen	1960	1961	ak	ak
29-0097-4-1 AY3	KYLÄTIE 15 A: selkeäpiirteinen, huolellisesti detaljoitu, näkyvä sali H: Y: osa katutilan tiivistymää	AOY Kylätie 15	Eino Tuompo	1962	1963	ak	ak
29-0096-2-1 AY3	KYLÄTIE 18 A: selkeäpiirteinen, huolellisesti detaljoitu H: Y: osa katutilaan tiivistymää	AOY Kylätie 18	Maria Johansson	1955	1957	ak	ak
29-0090-5-1 AY3	KYLÄTIE 2 A: ei muutoksia, selkeäpiirteinen, huolellisesti detaljoitu H: Y: Korttelipiha (90)	AOY Kylätie 14	Toivo Korhonen	1958	1959	ak	ak
29-0096-3-1 Y3	KYLÄTIE 20 A: H: Y: osa katutilan tiivistymää	AOY Kylätie 20	Eino Tuompo	1960	1961	ak	ak
29-0096-4-1 Y3	KYLÄTIE 22 A: H: Y: osa katutilan tiivistymää	AOY Kylätie 22	Erik Lindroos	1960	1960	ak	ak

sijaintitunnus	OSOITE	KOHDE	SUUNNITTELIJA	suunnittelu	käyttöönotto	alkuperäinen,	nykyinen käyttö
29-0010-5-1 AY2	KYLÄTIE 23		Hilding Ekelund	1960	1961	ak	ak
	A: selkeäpiirteinen, huolellisesti detaljoitu H: Y: onnistuneet pihajärjestelyt (mm. tukimuuri)						
29-0096-5-1 Y3	KYLÄTIE 24	AOY Kylätie 22	Eino Tuompo	1960	1960	ak	ak
	A: H: Y: näkyy kauas, rajaa kenttää						
403-0002-816-1	KYLÄTIE 25				1903		ar
	A: hyvin säilynyt, selkeäpiirteinen, huolellisesti detaljoitu H: Haagan huvilayhdyskunnan aikainen rakennus Y: osa pihapiiriä						
403-0002-816-9018 Y3	KYLÄTIE 25		Jaakko Kontio	1966		kioski,	Rautatiekirjakauppa kioski
	A: H: Y: rajaa aseman aukiota						
403-0002-816-2 HY1	KYLÄTIE 25				9999		varasto
	A: H: Haagan huvilayhdyskunnan aikainen rakennus Y: osa pihapiiriä						
403-0002-816-8 HY1	KYLÄTIE 25				9999		maakellari
	A: H: Haagan huvilayhdyskunnan aikainen rakennus Y: osa pihapiiriä						
403-0002-816-7 HY1	KYLÄTIE 25				9999		pesula
	A: H: Haagan huvilayhdyskunnan aikainen rakennus Y: rajaa aukiota						
403-0002-816-3 AHY1	KYLÄTIE 25	Huopalahden vanha asema			1903	rautatieasema	
	A: hyvin säilynyt, selkeäpiirteinen, huolellisesti detaljoitu H: Haagan huvilayhdyskunnan aikainen rautatieasema Y: rajaa aukiota						
403-0002-816-5	KYLÄTIE 25				9999		varasto
	A: H: Haagan huvilayhdyskunnan aikainen rakennus Y: rajaa aukiota						
29-0009-5-1 AY3	KYLÄTIE 28	AOY Kylätie 28	Toivo Korhonen	1956	1958	ak	ak
	A: selkeäpiirteinen, huolellisesti detaljoitu H: Y: rajaa Lärkanin ja rautatieaseman aukiota						
29-0090-4-1 AY3	KYLÄTIE 4		Matti Leito	1957	1958	ak	ak
	A: ei muutoksia, selkeäpiirteinen, huolellisesti detaljoitu H: Y: korttelipiha (90)						
29-0097-1-1 Y3	KYLÄTIE 9	AOY Kylätie 9	Saara Tilanterä	1959	1960	ak	ak
	A: H: Y: osa katutilan tiivistymää						
29-0038-4-1 AY3	LAAJASUONTIE 10		Erik Lindroos	1955	1955	ak	ak
	A: ei muutoksia, selkeäpiirteinen, huolellisesti detaljoitu H: Y: osa Laajasuontien muuriteemaa, rajaa korttelipihaa						
29-0046-2-1 AY3	LAAJASUONTIE 15		Eero Oulasvirta	1962	1963	ar	ar
	A: ei muutoksia, selkeäpiirteinen, huolellisesti detaljoitu H: Y: erikoinen rinneratkaisu						

sijaintitunnus	OSOITE	KOHDE	SUUNNITTELIJA	suunnittelu	käyttöönotto	alkuperäinen,	nykyinen käyttö
29-0045-14-1 AY3	LAAJASUONTIE 16-18 A: ei muutoksia, selkeäpiirteinen, huolellisesti detaljoitu H: Y: osa Laajasuontien muuriteemaa, rajaa korttelipihaa	AOY Laajasuont. 16-22 talo A	Teuvo Lindfors	1959	1960	ak	ak
29-0045-13-1 AY3	LAAJASUONTIE 20 A: ei muutoksia, selkeäpiirteinen, huolellisesti detaljoitu H: Y: osa Laajasuontien muuriteemaa, rajaa korttelipihaa	AOY Laajasuont. 16-22 talo B	Teuvo Lindfors	1959	1960	l-ak	l-ak
29-0052-1-1 A3	LAAJASUONTIE 26 A: ei muutoksia, selkeäpiirteinen, vähäeleisesti detaljoitu H: Y:	AOY Laajasuontie 26	Sakari Halonen	1964	1965	ak	ak
29-0034-4-1 AY2	LAAJASUONTIE 4 A: ei muutoksia, selkeäpiirteinen, huolellisesti detaljoitu H: Y: osa Laajasuontien muuriteemaa, rajaa korttelipihaa	AOY Laajasuontie 4	Arvid Ekelund	1955	1956	l-ak	ak
29-0034-3-1 AY2	LAAJASUONTIE 6 A: ei muutoksia, selkeäpiirteinen, huolellisesti detaljoitu H: Y: osa Laajasuontien muuriteemaa, rajaa korttelipihaa	AOY Laajasuontie 6	Arvid Ekelund	1954	1955	ak	l-ak
29-0038-5-1 Y3	LAAJASUONTIE 8 A: H: Y: osa Laajasuontien muuriteemaa, rajaa korttelipihaa		Erik Lindroos	1955	1956	l-ak	l-ak
29-0023-16-1 A3	MATKAMIEHENPOLKU 3 A: ei muutoksia, selkeäpiirteinen, huolellisesti detaljoitu H: Y:	Villa Bäcksbäcka	Hilding Ekelund	1968	1969	ar	ar
29-0023-10-1 Y3	MATKAMIEHENTIE 10 A: H: Y: osa Nurmijärventien laidan rakennusmuuria		Pauli Salomaa	1962	1963	ak	ak
29-0020-1-1 AY3	MATKAMIEHENTIE 2 A: ei muutoksia, selkeäpiirteinen, huolellisesti detaljoitu H: Y: kauas näkyvä rakennus, tukee asemakaavallisesti As. Oy Pappilanmäen taloryhmää		Aino Laurila	1967	1967	vanhainkoti	vanhainkoti
29-0020-2-2 AY2	MATKAMIEHENTIE 4 A: ei muutoksia, selkeäpiirteinen, huolellisesti detaljoitu H: Y: Sankaritien aukiota rajaava rakennus (kallion pari)	AOY Pappilanmäki talo B	Bertel Saarnio	1952	1953	ak	ak
29-0020-2-1 AY2	MATKAMIEHENTIE 4 A: ei muutoksia, selkeäpiirteinen, huolellisesti detaljoitu H: Y: voimakas katutilan haltuunotto yhdessä 29/23/15/1 kanssa, rintein järjestelyt onnistuneita, onnistunut sommittelu myös Nurmijärvent. suuntaan	AOY Pappilanmäki talo A	Bertel Saarnio	1952	1953	ak	ak
29-0023-15-1 AY2	MATKAMIEHENTIE 6 A: ei muutoksia, selkeäpiirteinen, huolellisesti detaljoitu H: Y: voimakas katutilan haltuunotto yhdessä 29/23/15/1 kanssa, rintein järjestelyt onnistuneita, onnistunut sommittelu myös Nurmijärvent. suuntaan	AOY Pappilanmäki talo C	Bertel Saarnio	1952	1954	l-ak	l-ak
29-0049-2-1 AY2	MÄKIPELLON AUKIO 2 A: ei muutoksia, selkeäpiirteinen, huolellisesti detaljoitu H: Y: aukion dominantti	MYÖH. AIKOJEN PYHIEN KAPP.	Heikki Tegelman	1962	1965	kappeli (Haaga Branch)	kirkko
29-0046-10-1 Y3	MÄKIPELLONTIE 10 A: H: Y: rajaa aukiota		Matti Lieto	1959	1960	ak	ak

sijaintitunnus	OSOITE	KOHDE	SUUNNITTELIJA	suunnittelu	käyttöönotto	alkuperäinen,	nykyinen käyttö
29-0043-1-1 Y3	MÄKIPELLONTIE 11 A: H: Y: rajaa Mäkipellon aukiota	Asuintalo Mäkipellontie 11	Egon Gadolla	1960	1960	ar	rivitalo
29-0043-1-2 Y3	MÄKIPELLONTIE 11 A: H: Y: rajaa Mäkipellon aukiota	As.talo Mäkipellontie 11 autot.	Egon Gadolla	1960	1960	autotalli	autotalli
29-0046-11-2 AY2	MÄKIPELLONTIE 14-16 A: ei muutoksia, selkeäpiirteinen, huolellisesti detaljoitu, omaperäinen sivukäytäväratkaisu H: Y: onnistunut ulkotilojen hierakia		K.Ström	1958	1958	rivitalo	rivitalo
29-0046-11-1 AY2	MÄKIPELLONTIE 14-16 A: ei muutoksia, selkeäpiirteinen, huolellisesti detaljoitu, omaperäinen sivukäytäväratkaisu H: Y: onnistunut ulkotilojen hierarkia		K.Ström	1958	1958	rivitalo	rivitalo
29-0053-2-1 A2	MÄKIPELLONTIE 19 A: ei muutoksia, laadukas koulurakennus H: Y:	Helsingin II normaalilyseo	Raili Hietanen	1967	1969	Yhteisnormaalilyseo	Helsingin II normaalikoulu
29-0047-7-1 AY3	MÄKIPELLONTIE 22-24 A: ei muutoksia, selkeäpiirteinen, huolellisesti detaljoitu H: Y: katusuoran päätte	Ilmari Helanderin vanh. säätö	Laila Niemioja	1969	1971	vanhainkoti	Helanderkoti
29-0039-8-1 AY2	MÄKIPELLONTIE 6 A: ei muutoksia, selkeäpiirteinen, huolellisesti detaljoitu H: Y: onnistunut pihahierarkia		Bertel Saarnio	1959	1959	ar	rivitalo
29-0042-1-1 Y3	MÄKIPELLONTIE 7 A: H: Y: katutilaa dominoiva korkea sijainti, rajaa aukiota	AOY Mäkipellontie 7	Ilmo Valjakka	1964	1965	ak	ak
29-0043-2-1 Y3	MÄKIPELLONTIE 9 A: H: Y: pienimittakaavainen, porrastettu rinteeseen mukaan	Mäkipellontie 9	Sakari Siitonen	1961	1962	ar	rivitalo
436-0004-6-4 Y3	NUIJAMIESTENTIE A: H: Y: hoidettu piha				1920		sauna
29-0109-7-1 Y3	NUIJAMIESTENTIE 30 A: H: Y: osa viuhkateemaa		Niilo Kokko	1957	1957	ak	ak
29-0055-13-1 A3	ORAPIHLAJATIE 13 A: puhdaslinjainen, inhimillinen mittakaava, selkeäpiirteinen, huolellisesti detaljoitu H: Y:	AOY Orapihlajatie 13	Ilmari Valjakka	1962	1963	rivitalo	rivitalo
420-0001-269-9002 HY2	ORAPIHLAJATIE 17 A: H: Haagan kauppalan aikainen rakennus Y: entinen sauna, kuuluu kokonaisuuteen	VARASTO			9999		varasto
420-0001-269-1 AH1	ORAPIHLAJATIE 17 A: selkeäpiirteinen, huolellisesti detaljoitu H: Haagan kauppalan aikainen rakennus Y:				1925		ar

sijaintitunnus	OSOITE	KOHDE	SUUNNITTELIJA	suunnittelu	käyttöönotto	alkuperäinen,	nykyinen käyttö
420-0001-255-1 H2	ORAPIHLAJATIE 18 A H: Haagan kauppalan aikainen rakennus Y:				1924		ar
29-0055-14-4 AY1	ORAPIHLAJATIE 21 A: valtakunnallisesti merkittävä docomomo-kohde, ei muutoksia, korkeatasoista arkkitehtuuria H: Y: dominoi ja rikastuttaa ympäristöään	AOY Orakoto talo A	Jaakko Laapotti	1962	1964	rivitalo	rvitalo
29-0055-14-3 AY1	ORAPIHLAJATIE 21–27 A: valtakunnallisesti merkittävä docomomo-kohde, ei muutoksia, korkeatasoista arkkitehtuuria H: Y: dominoi ja rikastuttaa ympäristöään	AOY Orakoto talo D	Jaakko Laapotti	1962	1964	ar	ak
29-0055-14-2 AY1	ORAPIHLAJATIE 21–27 A: valtakunnallisesti merkittävä docomomo-kohde, ei muutoksia, korkeatasoista arkkitehtuuria H: Y: dominoi ja rikastuttaa ympäristöä	AOY Orakoto talo C	Jaakko Laapotti	1962	1964	ar	ak
29-0055-14-1 AY1	ORAPIHLAJATIE 21–27 A: valtakunnallisesti merkittävä docomomo-kohde, ei muutoksia, korkeatasoista arkkitehtuuria H: Y: dominoi ja rikastuttaa ympäristöä	AOY Orakoto talo B	Jaakko Laapotti	1962	1964	ar	ak
29-0081-6-1 A3	ORAPIHLAJATIE 41 A: linjakasta varastoarkkitehtuuria H: Y:	Tuottajain Kone Oy	Kalle Vartola	1965	1966	varasto	varasto
29-0037-1-1 AY2	OSKELANTIE 1 A: ei muutoksia, selkeäpiirteinen, elävöittää ympäristöään H: Y: muodostaa pihapiirin VR:n rakennusten kanssa	AOY Oskelantie 1	Kaj Salenius	1956	1956	ak	ak
29-0037-1-2 AY2	OSKELANTIE 1 A: ei muutoksia, inhimillinen mittakaava, huolellisesti detaljoitu H: Y: muodostaa pihapiirin VR:n rakennusten kanssa	AOY Oskelantie 1	Kaj Salenius	1956	1956	myymälä	myymälä
29-P-1-1 AY2	OSKELANTIE 1 A: ei muutoksia, selkeäpiirteinen, huolellisesti detaljoitu H: Y: luo mittakaavallista vaihtelua katutilaan	Muuntamo	Yrjö Dunderfelt	1951	1957	maakaap.	muuntamo m/50c muuntamo
29-0046-1-1 AY3	OSKELANTIE 10 A: ei muutoksia, selkeäpiirteinen, vähäeleisesti detaljoitu H: Y: ympäristön mittakaavan mukainen rakennus	AOY Oskelantie 10	Tauno Salo	1964	1965	ar	ak
29-0039-7-1 AY2	OSKELANTIE 11 A: selkeäpiirteinen, huolellisesti detaljoitu H: Y: porrastettu rinteeseen mukaan, rajaa aukiota	AOY Haaga	Aura Meller	1954	1956	ar	rivitalo
29-0045-18-1 AHY1	OSKELANTIE 4 A: hyvin säilynyt, selkeäpiirteinen, huolellisesti detaljoitu H: Haagan kauppalan aikainen rakennus Y: rikastuttaa ympäristöään, joskin huono tämänhetkinen kunto		G.Larsson	1929	1930	huvila	tyhjiillään
29-0045-17-1 AHY1	OSKELANTIE 4A A: ei muutoksia, selkeäpiirteinen, huolellisesti detaljoitu H: Haagan kauppalan aikainen rakennus Y: rikastuttaa ympäristöään	Villa Fridhem	G.Larsson	1927	1935	huvila	ar
29-0038-2-1 Y3	OSKELANTIE 5 A: H: Y: rajaa korttelipihaa ja katutilaa		Ahti Korhonen	1954	1955	ak	ak

sijaintitunnus	OSOITE	KOHDE	SUUNNITTELIJA	suunnittelu	käyttöönotto	alkuperäinen,	nykyinen käyttö
29-V-1-9001 AY2	PAJUNIITYNTIE 1	Muuntamo	E.Koiso-Kanttila	1961		maakaap.	muuntamo m. 20/61 muuntamo
	A: ei muutoksia, selkeäpiirteinen, huolellisesti H: Y: luo mittakaavallista vaihtelua katutilaan	detaljoitu					
29-0042-3-1 A3	PAJUNIITYNTIE 14		O.Leka	1961	1961	ar	rivitalo
	A: ei muutoksia, selkeäpiirteinen, huolellisesti H: Y:	detaljoitu					
29-0036-15-1 A3	PAJUNIITYNTIE 9-13	Haaga-Instituutti	Olli Sajonmaa	1968	1969		Hotelli- ja ravintolaopisto Haagan Instit. ammattikorkeak.
	A: näkyvyys moottoritielle otettu huomioon, toimiva kokonaisuus H: Y:						
29-0112-6-1 AY3	POUTUNTIE 10		Else Aropaltio	1953	1954	ak	ak
	A: ei muutoksia, selkeäpiirteinen, huolellisesti H: Y: osa viuhkateemaa	detaljoitu					
29-0114-3-1 AY2	POUTUNTIE 15	AOY Metsänhoitajientalo 11	Reino Koivula	1954	1955	ak	ak
	A: ei muutoksia, selkeäpiirteinen, huolellisesti H: Y: kuuluu pistetaloryhmään	detaljoitu, tyylikäs porrashuone					
29-0111-1-1 AY2	POUTUNTIE 2	AOY Poutuntie 2	Leo Tenhunen	1954	1955	ak	ak
	A: ei muutoksia, selkeäpiirteinen, huolellisesti H: Y: osa viuhkateemaa	detaljoitu, sisäntulotilasarja					
29-0110-5-1 AY2	POUTUNTIE 3		Viljo Karppinen	1954	1955	ak	ak
	A: ei muutoksia, selkeäpiirteinen, huolellisesti H: Y: katusuoran päätte	detaljoitu, ylävaloporrashuoneet					
29-0112-1-1 AY3	POUTUNTIE 4		Else Aropaltio	1953	1954	ak	ak
	A: ei muutoksia, selkeäpiirteinen, huolellisesti H: Y: osa viuhkateemaa	detaljoitu					
29-0110-6-1 AY3	POUTUNTIE 5		Erik Lindroos	1953	1954	l-ak, 2 myymälää	l-ak
	A: ei muutoksia, selkeäpiirteinen, huolellisesti H: Y: rajaa korttelipihaa ja katutilaa	detaljoitu					
29-0112-2-1 Y3	POUTUNTIE 6	talo A	Irmeli Visanti	1952	1953	ak	ak
	A: H: Y: osa viuhkateemaa						
29-0110-7-1 AY3	POUTUNTIE 7		P. Salomaa	1953	1954	ak	ak
	A: ei muutoksia, selkeäpiirteinen, huolellisesti H: Y: rajaa korttelipihaa ja katutilaa	detaljoitu					
29-0112-5-1 Y3	POUTUNTIE 8	talo B	Irmeli Visanti	1952	1953	ak	ak
	A: H: Y: osa viuhkateemaa						
29-0110-8-1 AY3	POUTUTIE 9		Ilona Lehtinen	1954	1954	ak	ak
	A: ei muutoksia, selkeäpiirteinen, huolellisesti H: Y: rajaa korttelipihaa ja katutilaa	detaljoitu					
436-0005-17-38 HY2	REIJOLA 14B				9999		talli
	A: H: Haagan huvilayhdyskunnan aikainen rakennus Y: hoidettu piha						

sijaintitunnus	OSOITE	KOHDE	SUUNNITTELIJA	suunnittelu	käyttöönotto	alkuperäinen,	nykyinen käyttö
436-0005-17-9040 Y3	REIJOLA 14B A: H: Y: kuuluu Reijola 14B:n kokonaisuuteen	varasto			9999		varasto
436-0005-17-9041 Y3	REIJOLA 14B A: H: Y: kuuluu Reijola 14B:n kokonaisuuteen	sauna			9999		sauna
436-0005-17-39 AHY1	REIJOLA 14B A: ei muutoksia, selkeäpiirteinen, huolellisesti detaljoitu H: Haagan huvilayhdyskunnan aikainen rakennus Y: hoidettu piha, näkyy kauas				1919		ar
436-0004-6-3 HY2	REIJOLA 16C A: H: Haagan huvilayhdyskunnan aikainen rakennus Y: hoidettu piha				1920		liiteri
436-0004-6-2 HY2	REIJOLA 16C A: H: Haagan huvilayhdyskunnan aikainen rakennus Y: hoidettu piha				1920		ar
403-0002-805-9006 AY2	RIISTAVUORENKUJA 3 A: ei muutoksia, selkeäpiirteinen, huolellisesti detaljoitu H: Y: luo mittakaavallista vaihtelua katutilaan	muuntamo	E. Koiso-Kanttila		1960	maakaap.	muuntamo m.20/60 muuntamo
29-0026-4-4 AY2	RIISTAVUORENKUJA 4 A: ei muutoksia, selkeäpiirteinen, huolellisesti detaljoitu H: Y: linjakas neljän talon muodostama kokonaisuus	AOY Riistavuorenk. 4 talo D Eija Saijonmaa		1964	1966	myymälä	leipomo
29-0026-4-2 AY2	RIISTAVUORENKUJA 4 A: ei muutoksia, selkeäpiirteinen, huolellisesti detaljoitu H: Y: linjakas neljän talon muodostama kokonaisuus	AOY Riistavuorenk. 4 talo B Eija Saijonmaa		1964	1966	ak	ak
29-0026-4-1 AY2	RIISTAVUORENKUJA 4 A: ei muutoksia, selkeäpiirteinen, huolellisesti detaljoitu H: Y: linjakas neljän talon muodostama kokonaisuus	AOY Riistavuorenk. 4 talo A Eija Saijonmaa		1964	1966	ak	ak
29-0026-4-3 AY2	RIISTAVUORENKUJA 4 A: ei muutoksia, selkeäpiirteinen, huolellisesti detaljoitu H: Y: linjakas neljän talon muodostama kokonaisuus	AOY Riistavuorenk. 4 talo C Eija Saijonmaa		1964	1966	ak	ak
29-0027-6-1 AY2	RIISTAVUORENKUJA 8 A: ei muutoksia, selkeäpiirteinen, huolellisesti detaljoitu, onnistunut, linjakas kokonaisuus H: Y: näkymät metsään ja päinvastoin onnistuneita	AOY Riistavuorenk. 8 talo B Eero Lauri		1963	1964	ak	ak
29-0027-6-2 AY2	RIISTAVUORENKUJA 8 A: ei muutoksia, selkeäpiirteinen, huolellisesti detaljoitu, onnistunut, linjakas kokonaisuus H: Y: näkymät metsään ja päinvastoin onnistuneita	AOY Riistavuorenk.8 talo C Eero Lauri		1963	1964	ak	ak
29-0027-6-3 AY2	RIISTAVUORENKUJA 8 A: ei muutoksia, selkeäpiirteinen, huolellisesti detaljoitu, onnistunut, linjakas kokonaisuus H: Y: näkymät metsään ja päinvastoin onnistuneita	AOY Riistavuorenk.8 talo A Eero Lauri		1963	1964	ak	ak
29-0027-6-4 AY2	RIISTAVUORENKUJA 8 A: ei muutoksia, selkeäpiirteinen, huolellisesti detaljoitu, onnistunut, linjakas kokonaisuus H: Y: näkymät metsään ja päinvastoin onnistuneita	AOY Riistavuorenk.8 autotalli Eero Lauri		1963	1964	autotalli	autotalli

sijaintitunnus	OSOITE	KOHDE	SUUNNITTELIJA	suunnittelu	käyttöönotto	alkuperäinen,	nykyinen käyttö
29-0087-12-1 AY3	RINNE 6 A: ei muutoksia, selkeäpiirteinen, H: Y: osa Rinteen hila-teemaa	AOY Rinne 6	Ilmo Vajakkka	1961	1962	ak	ak
29-0087-11-1 AY3	RINNE 8 A: ei muutoksia, selkeäpiirteinen, H: Y: osa Rinteen hila-teema	AOY Rinne 8	Kaj Salenius	1961	1962	ak	ak
29-0078-3-1 Y3	RISTOLANTIE 1 A: H: Y: Ahjokuja aukiota rajaava rakennus	AOY RISTOLANTIE 1	Esko Järventaus	1956	1956	ak	ak
29-0090-2-1 AY3	RISTOLANTIE 11 A: ei muutoksia, selkeäpiirteinen, H: Y: korttelipiha (90)	AOY Ristolantie 9-11	Saara Tilanterä	1957	1958	ak	ak
29-0090-3-1 H3	RISTOLANTIE 13 A: H: rakentamattoman Kansakoulukujan varteen tehty rakennus Y:	AOY Raijanhovi	Matti Lieto	1956	1957	ak	ak
29-0093-9-1 A3	RISTOLANTIE 15 A: ei muutoksia, selkeäpiirteinen, H: Y:		Hans Slangus	1959	1960	l-ak, 2 myymälää	ak
29-0079-1-2 Y3	RISTOLANTIE 2 A: H: Y: Ahjokujan aukiota rajaava rakennus, korttelipiha (79)	AOY Talontie 9 talo 9	Klaus Groth	1960	1961	ak	ak
29-0079-12-1 AY3	RISTOLANTIE 4 A: ei muutoksia, selkeäpiirteinen, H: Y: Ahjokujan aukiota rajaava rakennus	AOY Ristolantie 4	Pertti Luostarinen	1953	1954	ak	ak
29-0086-5-1 AY3	RISTOLANTIE 5 A: ei muutoksia, selkeäpiirteinen, H: Y: Martinkalliota rajaava rakennus	AOY Ristolantie 5	Viljo Karppinen	1955	1955	ak	ak
403-0002-628-2 H2	RISTOLANTIE 7 A: H: leipomon talousrakennus, Haagan kauppalan aikainen rakennus Y:	AOY Ristolantie 7 piharak.				puuliiteri	varasto
403-0002-628-1 AHY1	RISTOLANTIE 7 A: huolellisesti detaljoitua 1920-luvun klassismia, porrashuoneet hyvin säilyneet H: Haagan kauppalan aikainen asuin- ja liikerakennus Y: Martinkalliota rajaava rakennus	AOY Ristolantie 7			1930	l-ak	l-ak
29-0090-1-1 AY3	RISTOLANTIE 9 A: ei muutoksia, selkeäpiirteinen, H: Y: korttelipiha (90)	AOY Ristolantie 9-11	Saara Tilanterä	1957	1958	ak	ak
29-0034-2-1 Y3	RYYTIMAANKUJA 3 A: H: Y: rajaa korttelipihaa	AOY Ryytimäki	Erik Lindroos	1955	1956	ak	ak
29-0034-6-1 Y3	RYYTIMAANTIE 1 A: H: Y: rajaa korttelipihaa, näkyvä sijainti	Nuijamiehentie 2	Matti Lieto	1955	1956	ak	ak

sijaintitunnus	OSOITE	KOHDE	SUUNNITTELIJA	suunnittelu	käyttöönotto	alkuperäinen,	nykyinen käyttö
29-0033-1-1 AY2	RYYTIMAANTIE 11 A: ei muutoksia, onnistunut ylävalo-ph H: Y: osa viuhkateemaa		Erkki Karvinen	1959	1960	ak	ak
29-0038-1-1 Y3	RYYTIMAANTIE 13 A: H: Y: selkeyttää katutilaa	AOY Ryytimaantie 13	Erkki Rauhamaa	1959	1961	ak	ak
29-0034-7-1 Y3	RYYTIMAANTIE 3 A: H: Y: rajaa korttelipihaa		Else Aropaltio	1955	1955	ak	ak
29-0034-1-1 AY3	RYYTIMAANTIE 5 A: ei muutoksia, pimeähkö voimakkein värein koristeltu ylävalo-ph H: Y: rajaa korttelipihaa	AOY Ryytimaantie 5	Eino Tuompo	1969	1970	ak	ak
29-0033-3-1 AY3	RYYTIMAANTIE 7 A: ei muutoksia, selkeäpiirteinen, huolellisesti detaljoitu H: Y: osa viuhkateemaa		Erkki Karvinen	1961	1962	ak	ak
29-0033-2-1 AY2	RYYTIMAANTIE 9 A: ei muutoksia, onnistunut ylävalo-ph H: Y: osa viuhkateemaa	AOY Ryytimaantie 9	Erkki Karvinen	1959	1960	ak	ak
29-0021-8-1 Y3	SANKARITIE 2A A: H: Y: Haagan torille onnistuneesti näkyvä rakennus		Sirkka Piirainen	1960	1960	ak	ak
29-0021-7-1 HY1	SANKARITIE 2B A: H: Joel Lehtosen entinen huvila, Haagan kauppalan aikasta rakennuskantaa Y: Sankaritie aukion dominantti				1928	omakotitalo	omakotitalo
29-0025-5-1 Y3	SANKARITIE 4 A: H: Y: osa tiilirakennusten muodostamaa kokonaisuutta	AOY Sankaritie 4	Matti Lieto	1960	1961	ak	ak
29-0023-13-3 AY2	SANKARITIE 7 A: ei muutoksia, selkeäpiirteinen, huolellisesti detaljoitu, yhtenevät neljän rakennuksen kesken H: Y: osa neljän rakennuksen muodostamaa kokonaisuutta	AOY Sankaritie 7	Eino Tuompo	1968	1969	ak	ak
29-0023-14-2 AY2	SANKARITIE 9 A: ei muutoksia, selkeäpiirteinen, huolellisesti detaljoitu, yhtenevät neljän rakennuksen kesken H: Y: osa neljän rakennuksen muodostamaa kokonaisuutta	AOY Sankaritie 9 talo B	Eino Tuompo	1969	1970	ak	ak
29-0023-14-1 AY2	SANKARITIE 9 A: ei muutoksia, selkeäpiirteinen, huolellisesti detaljoitu, yhtenevät neljän rakennuksen kesken H: Y: osa neljän rakennuksen muodostamaa kokonaisuutta	AOY Sankaritie 9 talo A	Eino Tuompo	1969	1970	ak	ak
29-0105-2-1 AY2	SANTAVUORENTIE 10 A: selkeäpiirteinen, huolellisesti detaljoitu H: Y: osa Santavuorentien rakennusmuuria		A.K. Koskela	1953	1954	ak	ak
29-0105-1-1 AY2	SANTAVUORENTIE 12 A: ei muutoksia, selkeäpiirteinen, huolellisesti detaljoitu, hyvin valaistu keskiporrashuone H: Y: osa Santavuorentien rakennusmuuria		H. Haglund	1954	1955	ak	ak

sijaintitunnus	OSOITE	KOHDE	SUUNNITTELIJA	suunnittelu	käyttöönotto	alkuperäinen,	nykyinen käyttö
29-0105-6-1 Y3	SANTAVUORENTIE 2 A: H: Y: kuuluu pistetaloryhmään	AOY Santavuorentie 2	Atte Valtiala	1957	1957	ak	ak
29-0109-6-1 Y3	SANTAVUORENTIE 3 A: H: Y: osa viuhkateemaa		Likka Martas	1951	1952	l-ak	l-ak
29-0109-6-2 Y3	SANTAVUORENTIE 3–5 A: H: Y: osa viuhkateemaa		Likka Martas	1951	1952	ak	l-ak
29-0105-5-1 AY2	SANTAVUORENTIE 4 A: ei muutoksia, selkeäpiirteinen, huolellisesti detaljoitu, onnistunut 1.krs H: Y: osa Santavuorentien rakennusmuuria		Jussi Lappi-Seppälä	1952	1953	l-ak, myymälä-l-ak	
29-0105-4-1 AY2	SANTAVUORENTIE 6 A: ei muutoksia, selkeäpiirteinen, huolellisesti detaljoitu, onnistunut 1. krs H: Y: osa Santavuorentien rakennusmuuria		Jussi Lappi-Seppälä	1952	1953	l-ak, 2 myymälää l-ak	
29-0109-1-1 Y3	SANTAVUORENTIE 7 A: H: Y: osa viuhkateemaa		Likka Martas	1952	1953	ak	l-ak
29-0105-3-1 AY2	SANTAVUORENTIE 8 A: ei muutoksia, selkeäpiirteinen, huolellisesti detaljoitu H: Y: osa Santavuorentien rakennusmuuria		K.A. Pinomaa	1952	1952	ak, Enso Gutzeit Oy	
29-0030-4-1 Y3	SELJATIE 1 A: H: Y: Seljätien katutilaa rajaava rakennus, osa Eliel Saarisen tien kadunvarsikonaisuutta	AOY Seljatie 1	Tauno Salo	1958	1958	ak	ak
29-0113-2-1 AY2	SIMSÖNKUJA 3 A: ei muutoksia, selkeäpiirteinen, huolellisesti detaljoitu, valoisa porrashuone H: Y: kuuluu pistetaloryhmään	AOY Simsionkuja 3	Aulis Blomstedt	1951	1952	ak	ak
29-0114-4-1 AY2	SIMSÖNKUJA 4 A: ei muutoksia, selkeäpiirteinen, huolellisesti detaljoitu, tyylikäs porrashuone H: Y: kuuluu pistetaloryhmään	AOY Metsänhoitajentalo	Reino Koivula	1953	1954	ak	ak
29-0085-2-1 Y3	STENIUKSENTIE 11 A: H: Y: näkyvä sijainti	AOY Steniuksentie 11	Saara Tilanterä	1957	1958	ak	ak
29-0088-2-1 AY3	STENIUKSENTIE 12 A: ei muutoksia, selkeäpiirteinen, huolellisesti detaljoitu H: Y: osa Steniuksentien tiivistymää	AOY Steniuksentie 12	Saara Tilanterä	1957	1957	ak	ak
29-0085-3-1 AHY1	STENIUKSENTIE 13 A: selkeäpiirteinen, huolellisesti detaljoitu funktionalistinen rakennus H: Haagan kauppalan aikainen rakennus Y: katusuoran päätte				1937	ak	ar
29-0088-3-1 AHY1	STENIUKSENTIE 14 A: Huolellisesti detaljoitua 1920-luvun klassismia, salissa seinä ja kattomaalauksia H: Haagan kauppalan aikainen koulurakennus, Haagan kansakoulu Y: Kansakoulukujan päätte, Kylätien katusuoran päätte, alueen dominantti	Haagan ala-aste	Jussi Paatela	1926	1928	koulu (Haagan kansakoulu)	Haagan ala-aste

sijaintitunnus	OSOITE	KOHDE	SUUNNITTELIJA	suunnittelu	käyttöönotto	alkuperäinen,	nykyinen käyttö
29-0088-4-1 Y3	STENIUKSENTIE 16 A: H: Y: ympäristöön sopeutuva julkinen rakennus	Päiväkoti Kyläneva	Sakari Siitonen	1962	1963	Etelä-Haagan	Lastentarha Päiväkoti Kyläneva
29-0086-8-1 Y3	STENIUKSENTIE 2 A: H: Y: Ahjokujan aukiota rajaava rakennus	AOY Steniuksentie 2	Saara Tilanterä	1966	1968	ak	ak
29-0100-1-1 A3	STENIUKSENTIE 20 A: ei muutoksia, selkeäpiirteinen, huolellisesti detaljoitu H: Y:	Matti ja Maija -koti	Matti Hakala	1961	1961	lastenkoti, asuntoja	Matti ja Maija -koti
29-0100-2-1 Y3	STENIUKSENTIE 22 A: H: Y: osa Steniuksentien tiivistymää		Aulis Salo	1958	1958	ak	ak
29-0087-4-1 Y3	STENIUKSENTIE 23 A: H: Y: osa Steniuksentien tiivistymää	AOY Steniuksentie 23	Saara Tilanterä	1959	1959	ak	ak
29-0100-3-1 Y3	STENIUKSENTIE 24 A: H: Y: osa Steniuksentien tiivistymää, pihajärjestelyt onnistuneita		Aulis Salo	1955	1955	ak	ak
29-0100-4-1 Y3	STENIUKSENTIE 26 A: H: Y: Palokaivonaukiota rajaava rakennus		Niilo Kokko	1960	1961	ak	ak
29-0100-5-1 Y3	STENIUKSENTIE 28 A: H: Y: Palokaivonaukiota rajaava rakennus	AOY Steniuksentie 28	Kaj Salenius	1958	1958	ak	ak
29-0099-10-1 AY3	STENIUKSENTIE 39 A: ei muutoksia, selkeäpiirteinen, huolellisesti detaljoitu H: Y: osa Steniuksentien tiivistymää		Aarne Piirainen	1955	1956	ak	ak
29-0086-2-1 Y3	STENIUKSENTIE 4 A: H: Y: Ahjokujan aukiota rajaava rakennus	Olaus Petri pensionärshem	Kurt Simberg	1978	1979	vanhainkoti	Olaus Petri pensionärshem
29-0099-11-1 AY3	STENIUKSENTIE 41 A: ei muutoksia, selkeäpiirteinen, huolellisesti detaljoitu H: Y: osa Steniuksentien tiivistymää		Paula Pihkala	1960	1961	ak	ak
29-0099-12-1 AY3	STENIUKSENTIE 43-45 A: ei muutoksia, selkeäpiirteinen, huolellisesti detaljoitu H: Y: osa Steniuksentien tiivistymää	AOY Haaganhovi	Markus Tavio	1961	1962	ak	ak
29-0099-13-1 AY3	STENIUKSENTIE 45 A: ei muutoksia, selkeäpiirteinen, huolellisesti detaljoitu H: Y: osa Steniuksentien tiivistymää	AOY Haaganhovi	Markus Tavio	1961	1962	ak	ak
29-0086-3-1 AY3	STENIUKSENTIE 6 A: parvekerytmi H: Y: Martinkalliota rajaava rakennus	AOY Steniuksentie 6	Erkki Helamaa	1958	1959	ak	ak


sjaintunnus	OSOITE	KOHDE	SUUNNITTELIJA	suunnittelu	käyttöönotto	alkuperäinen,	nykyinen käyttö
29-0079-2-1 Y3	TALONTIE 11 A: H: Y: Talontien kapeaa katutilaa rajaava rakennus		Dag Englund	1960	1961	ak	ak
29-0075-9-1 Y3	TALOTIE 4 A: H: Y: Talontien kapeaa katutilaa rajaava rakennus		Erik Lindroos	1955	1957	ak	ak
29-0075-8-1 AY3	TALOTIE 6 A: ei muutoksia, selkeäpiirteinen, huolellisesti detaljoitu H: Y: Ristolantie pääte		Niilo Kokko	1955	1956	ak	ak
29-0075-7-1 Y3	TALONTIE 8 A: H: Y: Talontien kapeaa katutilaa rajaava rakennus		Erik Lindroos	1955	1955	ak	ak
29-0079-1-1 AY3	TALONTIE 9 A: ei muutoksia, selkeäpiirteinen, huolellisesti detaljoitu liikehuoneisto H: Y: Talontien kapeaa katutilaa rajaava rakennus, katusuoran pääte, korttelipiha (79)	AOY Talontie 9 talo A	Klaus Groth	1960	1961	l-ak	l-ak
29-0022-1-1 Y3	TUNNELITIE 1 A: H: Y: Tunnelitien suun katutilaa rajaava rakennus	AOY Tunnelitie 1	Esko Suhonen	1958	1959	l-ak	l-ak
29-0051-1-2 Y3	TUNNELITIE 10 A: H: Y: osa viuhkateemaa	AOY Tunnelitie 10	Esko Lehesmaa	1961	1961	ak	ak
29-0052-2-1 AY2	TUNNELITIE 12 A: ei muutoksia, selkeäpiirteinen, huolellisesti detaljoitu H: Y: katusuoran pääte	AOY Tunnelitie 12	Aarre Hytönen	1960	1960	ak	ak
29-0045-1-1 AHYI	TUNNELITIE 13 A: ei muutoksia, huolellisesti detaljoitu H: Haagan huvilayhdyskunnan aikainen rakennus Y: dominoi ja rikastuttaa ympäristöään	Villa Furuhall				huvila	ar
29-0045-1-9002 HY2	TUNNELITIE 13 A: H: Haagan huvilayhdyskunnan aikainen rakennus Y: kuuluu kokonaisuuteen (Villa Furuhallin entinen maakellari)	Villa Furuhall, maakellari			9999		maakellari
403-0002-816-13 HY1	TUNNELITIE 3 A: H: Haagan huvilayhdyskunnan aikainen rakennus Y: osa radanvarsimaisemaa, visuaalinen yhteys korttelin 37 kanssa, tunnelin suun dominantti				9999		varasto
403-0002-816-14 HY1	TUNNELITIE 3 A: H: Haagan huvilayhdyskunnan aikainen rakennus Y: osa radanvarsimaisemaa, visuaalinen yhteys korttelin 37 kanssa				9999		sauna
403-0002-816-12 AHYI	TUNNELITIE 3 A: hyvin säilynyt, selkeäpiirteinen, huolellisesti detaljoitu H: Haagan huvilayhdyskunnan aikainen rakennus Y: osa radanvarsimaisemaa, visuaalinen yhteys korttelin 37 kanssa				1909		ar
29-0050-1-1 Y3	TUNNELITIE 8 A: H: Y: Ryytimaantien pääte		Aulis Salo	1955	1956	ak	ak

sijaintitunnus	OSOITE	KOHDE	SUUNNITTELIJA	suunnittelu	käyttöönotto	alkuperäinen,	nykyinen käyttö
436-0003-7-37 AY2	VANHA TURUN MAANTIE 2 A: selkeäpiirteinen, huolellisesti detalloitu H: Y: osa tiilirakennusten muodostamaa kokonaisuutta	Haagan paloaseman asuinr.	Antero Pernaja	1958	1961	ar	ar
436-0003-7-38 AHY1	VANHA TURUN MAANTIE 2 A: selkeäpiirteinen, huolellisesti detalloitu H: Haagan moderni symboli Y: osa tiilirakennusten muodostamaa kokonaisuutta	Haagan paloasema	Antero Pernaja	1958	1961	Haagan paloasema	Haagan paloasema
29-0083-1-1 Y3	VANHA TURUN MAANTIE 3 A: H: Y: osa tiilirakennusten muodostamaa kokonaisuutta		Aarne Piirainen	1961	1962	ak	ak
29-0024-3-1 AY3	VESPERTIE 1 A: ei muutoksia, selkeäpiirteinen, huolellisesti detalloitu H: Y: junasta ja Nurmijärventieltä näkyvä rakennus	AOY Vespertie 1	Arvo O. Aalto	1958	1959	ak	ak
29-0025-3-2 A3	VESPERTIE 10 A: ei muutoksia, selkeäpiirteinen, huolellinen tiilidetallointi H: Y:	AOY Vespertie 10	Sakari Halonen	1971	1972	ak	ak
403-0002-214-2 HY2	VESPERTIE 11 A: H: Haagan kauppalan aikainen rakennus Y: osa puurakennusten muodostamaa kokonaisuutta				1928		varasto
403-0002-214-2 HY2	VESPERTIE 11 A: H: Haagan kauppalan aikainen rakennus Y: osa puurakennusten muodostamaa kokonaisuutta				1939		ak
29-0025-2-2 AHY1	VESPERTIE 12 A: ei muutoksia, 1920-luvun klassismia toteutettuna vuonna 1932 H: Haagan kauppalan aikainen rakennus Y: osa puurakennusten muodostamaa kokonaisuutta	Huopalahden kirkon tapuli	A. Nyberg	1932	9999	tapuli	tapuli
29-0025-2-1 HY1	VESPERTIE 12 A: H: Haagan huvilayhdyskunnan aikainen rakennus, kirkko vuodesta 1928 Y: osa puurakennusten muodostamaa kokonaisuutta	Huopalahden kirkko	A. Nyberg	1928	1924	nuorisoseurantalo	Huopalahden kirkko
29-0025-1-1 Y3	VESPERTIE 14 A: H: Y: rajaa aukiota, elävöittää ympäristöään	Kauppalantie 23	Teuvo Lindfors	1960	1961	l-ak	l-ak
29-0023-9-1 AY3	VESPERTIE 2 A: kuusikymmenluvun raskasta modernismia H: Y: osa Nurmijärventien laidan rakennusmuuria	AOY Vespertie	Sakari Halonen	1964	1965	ak	ak
29-0024-2-2 Y3	VESPERTIE 3 A: H: Y: osa viuhkaparia	AOY Vespertie 3 talo A	Niilo Kokko	1965	1966	ak	ak
29-0024-2-1 Y3	VESPERTIE 3 A: H: Y: osa viuhkaparia	AOY Vespertie 3 talo B	Niilo Kokko	1965	1966	ak	ak
29-0023-8-1 AY2	VESPERTIE 4 A: ei muutoksia, selkeäpiirteinen, huolellisesti detalloitu, yhtenevä neljän rakennuksen kesken H: Y: osa neljän rakennuksen muodostamaa kokonaisuutta	AOY Vespertie 4	Eino Tuompo	1966	1967	ak	ak

sjaintitunnus	OSOITE	KOHDE	SUUNNITTELIJA	suunnittelu	käyttöönotto	alkuperäinen,	nykyinen käyttö
29-0023-7-3 Y3	VESPERTIE 6	AOY Paanala	Matti Haapala	1961	1961	ak	ak
	A: H: Y: osa tiilirakennusten muodostamaa kokonaisuutta						
29-0022-3-1 HY2	VESPERTIE 9	Mesta Oy			1930	ar	toimistorakennus
	A: H: Haagan kauppalan aikainen rakennus Y: osa puurakennusten muodostamaa kokonaisuutta						
29-0076-1-1 Y3	VIHDINTIE 11	AOY Vihdintie 9–11	Esko Järventaus	1953	1956	l-ak	l-ak
	A: H: Y: osa Vihdintien rakennusmuuria ja Isonnevantien hila-teemaa						
29-0076-9-9003 H1	VIHDINTIE 13	piharakennus				pihavarasto	varasto
	A: H: Haagan kauppalan aikainen rakennus Y:						
29-0076-9-2 AHY1	VIHDINTIE 13	Läntinen puistotie 13	E.A. Kaisla	1937	1939	ak	ak
	A: ei muutoksia, selkeäpiirteinen H: Haagan kauppalan aikainen rakennus Y: osa Vihdintien rakennusmuuria						
29-0076-9-1 AHY1	VIHDINTIE 13	AOY Vihdintie 13	V.G. Linnapuomi	1938	1959	l-ak, apteekki (1938)	l-ak
	A: ei muutoksia, selkeäpiirteinen, huolellisesti detaljoitu, suorakaiderkkeri H: Haagan kauppalan aikainen liikerakennus Y: Vihdintien talomuurista esiintuleva rakennus						
29-0077-1-1 Y3	VIHDINTIE 15	AOY Vihdintie 15	Saara Tilanterä	1957	1958	ak, l-ak	l-ak
	A: H: Y: osa Vihdintien rakennusmuuria						
29-0077-2-1 Y3	VIHDINTIE 17	AOY Vihdintie 17	Gunnar Nordström	1962	1965	ak	ak
	A: H: Y: osa Vihdintien rakennusmuuria						
29-0077-3-2 AH2	VIHDINTIE 19	Poliisin autosuoja	Lasse Björk	1957	1958	autosuoja	autosuoja
	A: ei muutoksia, selkeäpiirteinen, huolellisesti detaljoitu H: poliisin käyttöön tehty autosuojarakennus Y:						
29-0077-3-1 HY2	VIHDINTIE 19	Haagan poliisiasema	Lasse Björk	1957	1958	Huopalahden poliisivartioasema	Haagan poliisiasema
	A: H: poliisin käyttöön tehty rakennus Y: osa Vihdintien rakennusmuuria						
29-0005-3-1 AH3	VIHDINTIE 21	Shell huoltoasema	Aarno Ruusuvoori	1954	1955	huoltoasema, autokorjaamo	Shell-huoltamo
	A: rohkea arkkitehtoninen muoto H: Suomen moottoriarkkitehtuurin historiaan kuuluva rakennus Y:						
29-0075-10-1 AY3	VIHDINTIE 3–5		Eino Tuompo	1959	1960	l-ak	l-ak
	A: ei muutoksia, selkeäpiirteinen, huolellisesti detaljoitu, porrashuoneiden eteisaulat väljiä ja huoliteltuja H: Y: osa Vihdintien rakennusmuuria						
29-0075-4-1 Y3	VIHDINTIE 7		Bertel Gripenberg	1955	1957	l-ak	l-ak
	A: H: Y: osa Vihdintie rakennusmuuria						
29-0075-5-1 Y3	VIHDINTIE 9	AOY Vihdintie 9	Saara Tilanterä	1955	1956	ak	ak
	A: H: Y: osa Vihdintien rakennusmuuria						

KUVALLINEN LUETTELO 1- JA 2-LUOKAN KOHTEISTA

KOHDE: Nya Svenska Läröväret
 AY1
 SJAINITTUNNUS: 29/0007/2/1
 OSOITE: Isonnevantie 22
 OMISTAJA: Helsingin kaupunki / kouluvirasto
 SUUNN.VUOSI: 1961
 KÄYTTÖNOTTOVUOSI: 1962
 ALKUP. KÄYTTÖ: Nya Svenska Läröverket
 NYK. KÄYTTÖ: Gymnasiet Lärkän
 SUUNNITTELIJA: arkkitehti Waldemar Baeckman
 A: Potentiaalinen Docomomo -kohde
 H:
 Y: Etuaukion dominatti, osa Eliel Saarisen tien kadunvarsikonaisuutta




KOHDE:
 AY2
 SJAINITTUNNUS: 29/0010/5/1
 OSOITE: Kylätie 23
 OMISTAJA: Asunto OY Stendal
 SUUNN.VUOSI: 1960
 KÄYTTÖNOTTOVUOSI: 1961
 ALKUP. KÄYTTÖ: ak
 NYK. KÄYTTÖ: ak
 SUUNNITTELIJA: arkkitehti Hilding Ekelund
 A: selkeäpiirteinen, huolellisesti detaljoitu
 H:
 Y: onnistuneet pihajärjestelyt (mm. tukimuurit)



KOHDE: AOY Pappilanmäki talo A
 AY2
 SJAINITTUNNUS: 29/0020/2/1
 OSOITE: Matkamiehentie 4
 OMISTAJA: Asunto OY Pappilanmäki Bodstads AB
 SUUNN.VUOSI: 1952
 KÄYTTÖNOTTOVUOSI: 1952
 ALKUP. KÄYTTÖ: ak
 NYK. KÄYTTÖ: ak
 SUUNNITTELIJA: arkkitehti Bertel Saarnio
 A: ei muutoksia, selkeäpiirteinen, huolellisesti detaljoitu
 H:
 Y: Voimakas katutilan haltuunotto yhdessä 29/23/15/1 kanssa, rinteeseen järjestelyt onnistuneita, onnistunut sommittelu myös Nurmijärventien suuntaan




KOHDE: AOY Pappilanmäki talo B
 AY2
 SJAINITTUNNUS: 29/0020/2/1
 OSOITE: Matkamiehentie 4
 OMISTAJA: Asunto OY Pappilanmäki Bodstads AB
 SUUNN.VUOSI: 1952
 KÄYTTÖNOTTOVUOSI: 1953
 ALKUP. KÄYTTÖ: ak
 NYK. KÄYTTÖ: ak
 SUUNNITTELIJA: arkkitehti Bertel Saarnio
 A: ei muutoksia, selkeäpiirteinen, huolellisesti detaljoitu
 H:
 Y: Sankaritien aukiota rajaava rakennus (kallion pari)



KOHDE: HY1
 SIJAINNITUNNUS: 29/0021/7/1
 OSOITE: Sankaritie 2B
 OMISTAJA: Aronen Merja Birgitta
 SUUNN.VUOSI:
 KÄYTTÖNOTTOVUOSI: 1928
 ALKUP. KÄYTTÖ omakotitalo
 NYK. KÄYTTÖ omakotitalo
 SUUNNITTELIJA:
 A:
 H: Joel Lehtosen entinen huvila, Haagan kauppalan aikaista rakennuskantaa
 Y: Sankaritien aukion dominantti



KOHDE: HY2
 SIJAINNITUNNUS: 29/0022/3/1
 OSOITE: Vespertie 9
 OMISTAJA: Mesta Oy
 SUUNN.VUOSI:
 KÄYTTÖNOTTOVUOSI: 1930
 ALKUP. KÄYTTÖ ar
 NYK. KÄYTTÖ toimistorakennus
 SUUNNITTELIJA: Folke Lindfors (1986–1988)
 A:
 H: Haagan kauppalan aikainen rakennus
 Y: Osa puurakennusten muodostamaa kokonaisuutta




KOHDE: AY2
 SIJAINNITUNNUS: 29/0023/8/1
 OSOITE: Vespertie 4
 OMISTAJA: Asunto OY Vespertie 4
 SUUNN.VUOSI: 1966
 KÄYTTÖNOTTOVUOSI: 1967
 ALKUP. KÄYTTÖ ak
 NYK. KÄYTTÖ ak
 SUUNNITTELIJA: arkkitehti Eino Tuompo
 A: ei muutoksia, selkeäpiirteinen, huolellisesti detaljoitu, yhtenevä neljän rakennuksen kesken
 H:
 Y: osa neljän talon muodostamaa kokonaisuutta




KOHDE: AY2
 SIJAINNITUNNUS: 29/0023/13/3
 OSOITE: Sankaritie 7
 OMISTAJA: Asunto Oy Helsingin Sankaritie 7
 SUUNN.VUOSI: 1968
 KÄYTTÖNOTTOVUOSI: 1969
 ALKUP. KÄYTTÖ ak
 NYK. KÄYTTÖ ak
 SUUNNITTELIJA: arkkitehti Eino Tuompo
 A: ei muutoksia, selkeäpiirteinen, huolellisesti detaljoitu, yhtenevät neljän rakennuksen kesken
 H:
 Y: osa neljän talon muodostamaa kokonaisuutta



KOHDE: AOY Sankaritie 9 talo A AY2
SIJAINNITUNNUS: 29/0023/14/1
OSOITE: Sankaritie 9
OMISTAJA: Asunto Oy Helsingin Sankaritie 9
SUUNN.VUOSI: 1969
KÄYTTÖNÖTTOVUOSI: 1970
ALKUP. KÄYTTÖ ak
NYK. KÄYTTÖ ak
SUUNNITTELIJA: arkkitehti Eino Tuompo
A: ei muutoksia, selkeäpiirteinen, huolellisesti detaljoitu, yhtenevät neljän raknuksen kesken
H:
Y: osa neljän talon muodostamaa kokonaisuutta




KOHDE: AOY Sankaritie 9 talo B AY2
SIJAINNITUNNUS: 29/0023/14/2
OSOITE: Sankaritie 9
OMISTAJA: Asunto Oy Helsingin Sankaritie 9
SUUNN.VUOSI: 1969
KÄYTTÖNÖTTOVUOSI: 1970
ALKUP. KÄYTTÖ ak
NYK. KÄYTTÖ ak
SUUNNITTELIJA: arkkitehti Eino Tuompo
A: ei muutoksia, selkeäpiirteinen, huolellisesti detaljoitu, yhtenevät neljän raknuksen kesken
H:
Y: osa neljän talon muodostamaa kokonaisuutta



KOHDE: AOY Pappilanmäki talo C AY2
SIJAINNITUNNUS: 29/0023/15/1
OSOITE: Matkamiehentie 6
OMISTAJA: Asunto Oy Pappilanmäki Bodstads AB
SUUNN.VUOSI: 1952
KÄYTTÖNÖTTOVUOSI: 1954
ALKUP. KÄYTTÖ l-ak
NYK. KÄYTTÖ l-ak
SUUNNITTELIJA: arkkitehti Bertel Saarnio
A: ei muutoksia, selkeäpiirteinen, huolellisesti detaljoitu Voimakas katutilan haltuunotto yhdessä 29/23/15/1 kanssa, rinteeseen jäsentely onnistuneita, onnistunut sommittelu myös Nurmijärventien suuntaan
H:
Y:



KOHDE: Huopalahden kirkko HYI
SIJAINNITUNNUS: 29/0025/2/1
OSOITE: Vespertie 12
OMISTAJA: Helsingin seurakuntayhtymä
SUUNN.VUOSI: 1928
KÄYTTÖNÖTTOVUOSI: 1924
ALKUP. KÄYTTÖ nuorisoseurantalona
NYK. KÄYTTÖ Huopalahden kirkko
SUUNNITTELIJA: arkkitehti A.Nyberg, T.Paatelainen (1942) K. ja J. Vepsäläinen (1986)
A:
H: Haagan huvilayhdyskunnan aikainen rakennus, kirkko vuodelta 1928
Y: osa puurakennusten muodostamaa kokonaisuutta




KOHDE: Huopalahden kirkon tapuli AHY1
 SIJAINNITUNNUS: 29/0025/2/2
 Osoite: Vespertie 12
 OMISTAJA: Helsingin seurakuntayhtymä
 SUUNN.VUOSI: 1932
 KÄYTTÖÖNOTTOVUOSI: 9999
 ALKUP. KÄYTTÖ: tapuli
 NYK. KÄYTTÖ: tapuli
 SUUNNITTELIJA: arkkitehti A.Nyberg
 A: ei muutoksia, 1920-luvun klassismia toteutettuna vuonna 1932
 H: Haagan kauppalan aikainen rakennus
 Y: osa puurakennusten muodostamaa kokonaisuutta




KOHDE: Seurakuntatalo HY2
 SIJAINNITUNNUS: 29/0025/7/1
 Osoite: Kauppalankuja 7
 OMISTAJA: Helsingin seurakuntayhtymä
 SUUNN.VUOSI: 1916
 KÄYTTÖÖNOTTOVUOSI: 1904
 ALKUP. KÄYTTÖ: ar
 NYK. KÄYTTÖ: kerhotiloja
 SUUNNITTELIJA: A. Federley, Leo Myllylä, L.K. Aarnio
 A:
 H: Haagan huvilayhdyskunnan aikainen rakennus
 Y: Osa puurakennusten muodostamaa kokonaisuutta



KOHDE: A2
 SIJAINNITUNNUS: 29/0025/10/1
 Osoite: Kauppalankuja 3
 OMISTAJA: Uuskallio Anja Maija
 SUUNN.VUOSI: 1955
 KÄYTTÖÖNOTTOVUOSI: 1958
 ALKUP. KÄYTTÖ: asuin- ja konttorirakennus
 NYK. KÄYTTÖ: asuin- ja konttorirakennus
 SUUNNITTELIJA: arkkitehti Torsten Nygård
 A: kaareva rakennusrunko
 H:
 Y:



KOHDE: AOY Riistavuorencuja 4 talo A AY2
 SIJAINNITUNNUS: 29/0026/4/1
 Osoite: Riistavuorencuja 4
 OMISTAJA: Asunto OY Riistavuorencuja 4
 SUUNN.VUOSI: 1964
 KÄYTTÖÖNOTTOVUOSI: 1966
 ALKUP. KÄYTTÖ: ak
 NYK. KÄYTTÖ: ak
 SUUNNITTELIJA: arkkitehti Eija Saijonmaa, Olli Saijonmaa
 A: ei muutoksiam selkeäpiirteinen, huolellisesti detaljoitu
 H:
 Y: linjakas neljän talon muodostama kokonaisuutta




KOHDE: AOY Riistavuoreнкуja 4 talo B AY2
SIJAINNITUNNUS: 29/0026/4/2
OSOITE: Riistavuoreнкуja 4
OMISTAJA: Asunto OY Riistavuoreнкуja 4
SUUNN.VUOSI: 1964
KÄYTTÖNÖTTOVUOSI: 1966
ALKUP. KÄYTTÖ ak
NYK. KÄYTTÖ ak
SUUNNITTELIJA: arkkitehti Eija Saijонmaa, Olli Saijонmaa
A: ei muutoksia selkeäpiirteinen, huolellisesti detaljoitu
H:
Y: linjakas neljän talon muodostama kokonaisuus



KOHDE: AOY Riistavuoreнкуja 4 talo C AY2
SIJAINNITUNNUS: 29/0026/4/3
OSOITE: Riistavuoreнкуja 4
OMISTAJA: Asunto OY Riistavuoreнкуja 4
SUUNN.VUOSI: 1964
KÄYTTÖNÖTTOVUOSI: 1966
ALKUP. KÄYTTÖ ak
NYK. KÄYTTÖ ak
SUUNNITTELIJA: arkkitehti Eija Saijонmaa, Olli Saijонmaa
A: ei muutoksia selkeäpiirteinen, huolellisesti detaljoitu
H:
Y: linjakas neljän talon muodostama kokonaisuus



KOHDE: AOY Riistavuoreнкуja 4 talo D AY2
SIJAINNITUNNUS: 29/0026/4/3
OSOITE: Riistavuoreнкуja 4
OMISTAJA: Asunto OY Riistavuoreнкуja 4
SUUNN.VUOSI: 1964
KÄYTTÖNÖTTOVUOSI: 1966
ALKUP. KÄYTTÖ ak
NYK. KÄYTTÖ ak
SUUNNITTELIJA: arkkitehti Eija Saijонmaa, Olli Saijонmaa
A: ei muutoksia selkeäpiirteinen, huolellisesti detaljoitu
H:
Y: linjakas neljän talon muodostama kokonaisuus



KOHDE: AOY Riistavuoreнкуja 8 talo B AY2
SIJAINNITUNNUS: 29/0027/6/1
OSOITE: Riistavuoreнкуja 8
OMISTAJA: Asunto OY Riistavuoreнкуja 8
SUUNN.VUOSI: 1963
KÄYTTÖNÖTTOVUOSI: 1964
ALKUP. KÄYTTÖ ak
NYK. KÄYTTÖ ak
SUUNNITTELIJA: arkkitehti Eero Lauri
A: ei muutoksia, selkeäpiirteinen, huolellisesti detaljoitu, onnistunut, linjakas kokonaisuus
H:
Y: näkymät metsään ja päinvastoin onnistuneita



KOHDE: AOY Riistavuoreнкуja 8 talo C AY2
SIJAINNITUNNUS: 29/0027/6/2
OSOITE: Riistavuoreнкуja 8
OMISTAJA: Asunto OY Riistavuoreнкуja 8
SUUNN.VUOSI: 1963
KÄYTTÖNÖTTOVUOSI: 1964
ALKUP. KÄYTTÖ ak
NYK. KÄYTTÖ ak
SUUNNITTELIJA: arkkitehti Eero Lauri
A: ei muutoksia, selkeäpiirteinen, huolellisesti detaljoitu, onnistunut, linjakas kokonaisuus
H:
Y: näkymät metsään ja päinvastoin onnistuneita



KOHDE: AOY Riistavuoreнкуja 8 talo A AY2
SIJAINNITUNNUS: 29/0027/6/3
OSOITE: Riistavuoreнкуja 8
OMISTAJA: Asunto OY Riistavuoreнкуja 8
SUUNN.VUOSI: 1963
KÄYTTÖNÖTTOVUOSI: 1964
ALKUP. KÄYTTÖ ak
NYK. KÄYTTÖ ak
SUUNNITTELIJA: arkkitehti Eero Lauri
A: ei muutoksia, selkeäpiirteinen, huolellisesti detaljoitu, onnistunut, linjakas kokonaisuus
H:
Y: näkymät metsään ja päinvastoin onnistuneita



KOHDE: AOY Riistavuoreнкуja 8 autotalli AY2
SIJAINNITUNNUS: 29/0027/6/4
OSOITE: Riistavuoreнкуja 8
OMISTAJA: Asunto OY Riistavuoreнкуja 8
SUUNN.VUOSI: 1963
KÄYTTÖNÖTTOVUOSI: 1964
ALKUP. KÄYTTÖ ak
NYK. KÄYTTÖ ak
SUUNNITTELIJA: arkkitehti Eero Lauri
A: ei muutoksia, selkeäpiirteinen, huolellisesti detaljoitu, onnistunut, linjakas kokonaisuus
H:
Y: näkymät metsään ja päinvastoin onnistuneita



KOHDE: AY2
SIJAINNITUNNUS: 29/0033/1/1
OSOITE: Ryytimantie 11
OMISTAJA: Asunto OY Ryytimaantie 11
SUUNN.VUOSI: 1959
KÄYTTÖNÖTTOVUOSI: 1960
ALKUP. KÄYTTÖ ak
NYK. KÄYTTÖ ak
SUUNNITTELIJA: arkkitehti Erkki Karvinen
A: ei muutoksia, onnistunut ylävaloporrashuone
H:
Y: osa viuhkateemaa



KOHDE: AOY Ryytimaantie 9
SIJAINNITUNNUS: 29/00332/1
OSOITE: Ryytimantie 9
OMISTAJA: Asunto OY Ryytimaantie 9
SUUNN.VUOSI: 1959
KÄYTTÖNOTTovuosi: 1960
ALKUP. KÄYTTÖ: ak
NYK. KÄYTTÖ: ak
SUUNNITTELIJA: arkkitehti Erkki Karvinen
A: ei muutoksia, onnistunut ylävalo-ph
H:
Y: osa viuhkateemaa

AY2



KOHDE: AOY Laajasuontie 6
SIJAINNITUNNUS: 29/0034/3/1
OSOITE: Laajasuontie 6
OMISTAJA: Asunto Oy Laajasuontie 6
SUUNN.VUOSI: 1954
KÄYTTÖNOTTovuosi: 1955
ALKUP. KÄYTTÖ: ak
NYK. KÄYTTÖ: l-ak
SUUNNITTELIJA: Arvid Ekelund
A: ei muutoksia, selkeäpiirteinen, huolellisesti detaljoitu
H:
Y: osa Laajasuontien muuriteemaa, rajaa korttelipihaa

AY2



KOHDE: AOY Laajasuontie 4
SIJAINNITUNNUS: 29/0034/4/1
OSOITE: Laajasuontie 6
OMISTAJA: Asunto Oy Laajasuontie 4
SUUNN.VUOSI: 1955
KÄYTTÖNOTTovuosi: 1956
ALKUP. KÄYTTÖ: ak
NYK. KÄYTTÖ: l-ak
SUUNNITTELIJA: Arvid Ekelund
A: ei muutoksia, selkeäpiirteinen, huolellisesti detaljoitu
H:
Y: osa Laajasuontien muuriteemaa, rajaa korttelipihaa

AY2



KOHDE: AOY Oskelantie 1
SIJAINNITUNNUS: 29/0037/1/1
OSOITE: Oskelantie 1
OMISTAJA: Asunto OY Oskelantie 1
SUUNN.VUOSI: 1956
KÄYTTÖNOTTovuosi: 1956
ALKUP. KÄYTTÖ: ak
NYK. KÄYTTÖ: ak
SUUNNITTELIJA: arkkitehti Kaj Salenius
A: ei muutoksia, selkeäpiirteinen, huolellisesti detaljoitu
H:
Y: muodostaa pihapiirin VR:n rakennusten kanssa


AY2



KOHDE: AOY Oskelantie I
 AY2
 SIJAINNITUNNUS: 29/0037/1/2
 OSOITE: Oskelantie I
 OMISTAJA: Asunto OY Oskelantie I
 SUUNN.VUOSI: 1956
 KÄYTTÖNÖTTOVUOSI: 1956
 ALKUP. KÄYTTÖ: myymälä
 NYK. KÄYTTÖ: myymälä
 SUUNNITTELIJA: arkkitehti Kaj Salenius
 A: ei muutoksia, selkeäpiirteinen, elävöittää ympäristöä
 H:
 Y: muodostaa pihapiirin VR:n rakennusten kanssa




KOHDE: AOY Haaga
 AY2
 SIJAINNITUNNUS: 29/0039/7/1
 OSOITE: Oskelantie 11
 OMISTAJA: Asunto OY Haaga
 SUUNN.VUOSI: 1954
 KÄYTTÖNÖTTOVUOSI: 1956
 ALKUP. KÄYTTÖ: asuinrakennus
 NYK. KÄYTTÖ: rivitalo
 SUUNNITTELIJA: arkkitehti Aura Meller, Veikko Rauhala
 A: selkeäpiirteinen, huolellisesti detaljoitu
 H:
 Y: porrastettu rinteeseen mukaan, rajaa aukiota




KOHDE:
 AY2
 SIJAINNITUNNUS: 29/0039/8/1
 OSOITE: Mäkipellontie 6
 OMISTAJA: Asunto OY Mäkipellontie 6
 SUUNN.VUOSI: 1959
 KÄYTTÖNÖTTOVUOSI: 1959
 ALKUP. KÄYTTÖ: asuinrakennus
 NYK. KÄYTTÖ: rivitalo
 SUUNNITTELIJA: arkkitehti Bertel Saarnio
 A: ei muutoksia, selkeäpiirteinen, huolellisesti detaljoitu
 H:
 Y: onnistunut pihahierarkia



KOHDE: Villa Furuhäll
 AHYI
 SIJAINNITUNNUS: 29/0045/1/1
 OSOITE: Tunnelitie 13
 OMISTAJA: asunto OY Villa Furuhäll
 SUUNN.VUOSI:
 KÄYTTÖNÖTTOVUOSI: 1906
 ALKUP. KÄYTTÖ: huvila
 NYK. KÄYTTÖ: ar
 SUUNNITTELIJA:
 A: ei muutoksia, huolellisesti detaljoitu
 H: Haagan huvilayhdyskunnan aikainen rakennus
 Y: dominoi ja rikastuttaa ympäristöä



KOHDE: Villa Furuhäll maakellari
 HY2
 SIJAINNITUNNUS: 29/0045/1/9002
 OSOITE: Tunnelitie 13
 OMISTAJA:
 SUUNN.VUOSI:
 KÄYTTÖNOTTOVUOSI: 9999
 ALKUP. KÄYTTÖ
 NYK. KÄYTTÖ maakellari
 SUUNNITTELIJA:
 A:
 H: Haagan huvilayhdyskunnan aikainen rakennus
 Y: kuuluu kokonaisuuteen (Villa Furuhällin entinen maakellari)




KOHDE: Villa Fridhem
 AHY1
 SIJAINNITUNNUS: 29/0045/17/1
 OSOITE: Oskelantie 4A
 OMISTAJA: Jaakkola Kaarina
 SUUNN.VUOSI: 1927
 KÄYTTÖNOTTOVUOSI: 1935
 ALKUP. KÄYTTÖ huvila
 NYK. KÄYTTÖ ar
 SUUNNITTELIJA: G.Larsson
 A: ei muutoksia, selkeäpiirteinen, huolellisesti detaljoitu
 H: Haagan kauppalan aikainen rakennus
 Y: rikastuttaa ympäristöään



KOHDE: 29/0045/18/1
 AHY1
 SIJAINNITUNNUS: 29/0045/18/1
 OSOITE: Oskelantie 4
 OMISTAJA: Kiinteistövirasto, talo-osasto
 SUUNN.VUOSI: 1929
 KÄYTTÖNOTTOVUOSI: 1930
 ALKUP. KÄYTTÖ huvila
 NYK. KÄYTTÖ tyhjiillään
 SUUNNITTELIJA: G.Larsson
 A: hyvin säilynyt, selkeäpiirteinen, huolellisesti detaljoitu
 H: Haagan kauppalan aikainen rakennus
 Y: rikastuttaa ympäristöään, joskin huono tämänhetkinen kunto




KOHDE: 29/0046/11/1
 AY2
 SIJAINNITUNNUS: 29/0046/11/1
 OSOITE: Mäkipellotie 14-16
 OMISTAJA: Asunto OY Mäkipelto
 SUUNN.VUOSI: 1958
 KÄYTTÖNOTTOVUOSI: 1958
 ALKUP. KÄYTTÖ rivitalo
 NYK. KÄYTTÖ rivitalo
 SUUNNITTELIJA: arkkitehti K.Ström, Olavi Tuomisto
 A: ei muutoksia, selkeäpiirteinen, huolellisesti detaljoitu, omaperäinen sivukäytäväratkaisu
 H:
 Y: onnistunut ulkotilojen hierarkia




AY2

KOHDE: 29/0046/11/2
 SIJAINNITUNNUS: Mäkipellotie 14-16
 OSOITE: Asunto OY Mäkipelto
 OMISTAJA: 1958
 SUUNN.VUOSI: 1958
 KÄYTTÖÖNOTTOVUOSI: rivitalo
 ALKUP. KÄYTTÖ: rivitalo
 NYK. KÄYTTÖ: arkkitehti K.Ström, Olavi Tuomisto
 SUUNNITTELIJA: A: ei muutoksia, selkeäpiirteinen, huolellisesti detaljoitu, omaperäinen sivukäytäväratkaisu
 H:
 Y: onnistunut ulkotilojen hierarkia



AY2

KOHDE: 29/0049/1/1
 SIJAINNITUNNUS: Ilkantie 2
 OSOITE: Rissanen Olli Pekka Juhani
 OMISTAJA: 1954
 SUUNN.VUOSI: 1956
 KÄYTTÖÖNOTTOVUOSI: asuinrakennus
 ALKUP. KÄYTTÖ: ar
 NYK. KÄYTTÖ: Jorma A.Sulkava
 SUUNNITTELIJA: A: ei muutoksia, selkeäpiirteinen, huolellisesti detaljoitu
 H:
 Y: rikastuttaa ympäristöään



AY2

KOHDE: Myöhempien aikojen pyhien kappeli
 SIJAINNITUNNUS: 29/0049/2/1
 OSOITE: Mäkipellon aukio 2
 OMISTAJA: Myöhempien aikojen pyhän Jeesuksen Kristuksen kirkko
 SUUNN.VUOSI: 1962
 KÄYTTÖÖNOTTOVUOSI: 1965
 ALKUP. KÄYTTÖ: kappeli (Haaga Branch)
 NYK. KÄYTTÖ: kirkko
 SUUNNITTELIJA: arkkitehti Heikki Tegelman
 A: ei muutoksia, selkeäpiirteinen, huolellisesti detaljoitu aukion dominantti
 H:
 Y:




AY2

KOHDE: AOY Tunnelitie 12
 SIJAINNITUNNUS: 29/0052/2/1
 OSOITE: Tunnelitie 12
 OMISTAJA: Asunto OY Tunnelitie 12
 SUUNN.VUOSI: 1960
 KÄYTTÖÖNOTTOVUOSI: 1960
 ALKUP. KÄYTTÖ: ak
 NYK. KÄYTTÖ: ak
 SUUNNITTELIJA: arkkitehti Aarne Hytönen
 A: ei muutoksia, selkeäpiirteinen, huolellisesti detaljoitu
 H:
 Y: katusuoran pääte




KOHDE: Helsingin II normaalilyseo
SIJAINNITUNNUS: 29/0053/2/1
OSOITE: Mäkipellontie 19
OMISTAJA: Helsingin yliopisto
SUUNN.VUOSI: 1967
KÄYTTÖÖNOTTOVUOSI: 1969
ALKUP. KÄYTTÖ: Yhteisnormaalilyseo
NYK. KÄYTTÖ: Helsingin II normaalikoulu
SUUNNITTELIJA: arkkitehti Raili Hietanen, Kalevi Hietanen
A: ei muutoksia, laadukas koulurakennus
H:
Y:

A2




KOHDE: AOY Orakoto talo B
SIJAINNITUNNUS: 29/0055/14/1
OSOITE: Orapihlajatie 21-27
OMISTAJA: Asunto OY Orakoto
SUUNN.VUOSI: 1962
KÄYTTÖÖNOTTOVUOSI: 1964
ALKUP. KÄYTTÖ: asuירakennus
NYK. KÄYTTÖ: ak
SUUNNITTELIJA: arkkitehti Jaakko Laapotti
A: valtakunnallisesti merkittävä docomomo-kohde, ei muutoksia, korkeatasoista arkkitehturia
H:
Y: dominoi ja rikastuttaa ympäristöä

AYI




KOHDE: AOY Orakoto talo C
SIJAINNITUNNUS: 29/0055/14/2
OSOITE: Orapihlajatie 21-27
OMISTAJA: Asunto OY Orakoto
SUUNN.VUOSI: 1962
KÄYTTÖÖNOTTOVUOSI: 1964
ALKUP. KÄYTTÖ: asuירakennus
NYK. KÄYTTÖ: ak
SUUNNITTELIJA: arkkitehti Jaakko Laapotti
A: valtakunnallisesti merkittävä docomomo-kohde, ei muutoksia, korkeatasoista arkkitehturia
H:
Y: dominoi ja rikastuttaa ympäristöä

AYI



KOHDE: AOY Orakoto talo D
SIJAINNITUNNUS: 29/0055/14/3
OSOITE: Orapihlajatie 21
OMISTAJA: Asunto OY Orakoto
SUUNN.VUOSI: 1962
KÄYTTÖÖNOTTOVUOSI: 1964
ALKUP. KÄYTTÖ: asuירakennus
NYK. KÄYTTÖ: ak
SUUNNITTELIJA: arkkitehti Jaakko Laapotti
A: valtakunnallisesti merkittävä docomomo-kohde, ei muutoksia, korkeatasoista arkkitehturia
H:
Y: dominoi ja rikastuttaa ympäristöä

AYI



KOHDE: AOY Orakoto talo A
 SIJAINNITUNNUS: 29/0055/14/4
 OSOITE: Orapihlajatie 21
 OMISTAJA: Asunto OY Orakoto
 SUUNN.VUOSI: 1962
 KÄYTTÖNOTTUVUOSI: 1964
 ALKUP. KÄYTTÖ: rivitalo
 NYK. KÄYTTÖ: rivitalo
 SUUNNITTELIJA: arkkitehti Jaakko Laapotti
 A: valtakunnallisesti merkittävä docomomo-kohte, ei muutoksia, korkeatasoista arkkitehturia
 H:
 Y: dominoi ja rikastuttaa ympäristöä

AY1



KOHDE: AOY Isonnevantie 6
 SIJAINNITUNNUS: 29/0076/4/1
 OSOITE: Isonnevantie 6-8
 OMISTAJA: Asunto Oy Isonnevantie 6-8
 SUUNN.VUOSI: 1957
 KÄYTTÖNOTTUVUOSI: 1958
 ALKUP. KÄYTTÖ: ak
 NYK. KÄYTTÖ: ak
 SUUNNITTELIJA: arkkitehti Sirkka Piirainen, Aarne Piirainen, Seppo Savolainen
 A: ei muutoksia, selkeäpiirteinen, huolellisesti detaljoitu
 H:
 Y: Talontien päätte

AY2



KOHDE: AOY Vihdintie 13
 SIJAINNITUNNUS: 29/0076/9/1
 OSOITE: Vihdintie 13
 OMISTAJA: Asunto OY Vihdintie 13
 SUUNN.VUOSI: 1938
 KÄYTTÖNOTTUVUOSI: 1959
 ALKUP. KÄYTTÖ: l-ak, apteekki (1938)
 NYK. KÄYTTÖ: l-ak
 SUUNNITTELIJA: V.G. Linnapuomi
 A: ei muutoksia, selkeäpiirteinen, huolellisesti detaljoitu, suorakaideerkeri
 H: Haagan kauppalan aikainen liikerakennus
 Y: Vihdintien talomuurista esiintuleva rakennus

AHY1



KOHDE: Läntinen Puistotie 13
 SIJAINNITUNNUS: 29/0076/9/2
 OSOITE: Vihdintie 13
 OMISTAJA: Asunto Oy Vihdintie 13
 SUUNN.VUOSI: 1937
 KÄYTTÖNOTTUVUOSI: 1939
 ALKUP. KÄYTTÖ: ak
 NYK. KÄYTTÖ: ak
 SUUNNITTELIJA: E.A. Kaisla
 A: ei muutoksia, selkeäpiirteinen, huolellisesti detaljoitu
 H: Haagan kauppalan aikainen rakennus
 Y: osa Vihdintien rakennusmuuria

AHY1




KOHDE: Piharakennus
SIJAINNITUNNUS: 29/0076/9/9003
OSOITE: Vihdintie 13
OMISTAJA:
SUUNN.VUOSI:
KÄYTTÖÖNOTTOVUOSI:
ALKUP. KÄYTTÖ pihavarasto
NYK. KÄYTTÖ varasto
SUUNNITTELIJA:
A:
H: Haagan Kauppalan aikainen rakennus
Y:

HI


KOHDE: Helsingin suomalainen yhteiskoulu
SIJAINNITUNNUS: 29/0076/12/1
OSOITE: Isonnevantie 8
OMISTAJA: Helsingin suomalainen yhteiskoulu
SUUNN.VUOSI: 1970
KÄYTTÖÖNOTTOVUOSI: 1972
ALKUP. KÄYTTÖ koulu
NYK. KÄYTTÖ Helsingin suomalainen yhteiskoulu
SUUNNITTELIJA: arkkitehti Heikki Sirén, arkk.toim.Kaija ja Heikki Sirén
A: ei muutoksia, selkeäpiirteinen, huolellisesti detaljoitu, betonibrutalismia, oranssit markiisit, paljon hyvin säilyneitä ja komeita sisätiloja
H:
Y: sopeutuu ympäristöönsä, yhtenäinen betonirakennusten ryhmä

AYI




KOHDE: Helsingin suomalainen yhteiskoulu, urheilutila
SIJAINNITUNNUS: 29/0076/12/9002
OSOITE: Isonnevantie 8
OMISTAJA: Helsingin suomalainen yhteiskoulu
SUUNN.VUOSI: 1970
KÄYTTÖÖNOTTOVUOSI: 1972
ALKUP. KÄYTTÖ koulun liikuntatilat
NYK. KÄYTTÖ uimahalli
SUUNNITTELIJA: arkkitehti Heikki Sirén, arkk.toim. Kaija ja Heikki Sirén
A: ei muutoksia, selkeäpiirteinen, huolellisesti detaljoitu, betonibrutalismia, hyvin säilyneitä ja komeita sisätiloja
H:
Y: sopeutuu ympäristöönsä, yhtenäinen betonirakennusten ryhmä

AYI




KOHDE: Helsingin suomalainen yhteiskoulu, asuinrak.
SIJAINNITUNNUS: 29/0076/12/9003
OSOITE: Isonnevantie 8
OMISTAJA: Helsingin suomalainen yhteiskoulu
SUUNN.VUOSI: 1970
KÄYTTÖÖNOTTOVUOSI: 1972
ALKUP. KÄYTTÖ rivitalo
NYK. KÄYTTÖ rivitalo
SUUNNITTELIJA: arkkitehti Heikki Sirén, arkk.toim. Kaija ja Heikki Sirén
A: ei muutoksia, selkeäpiirteinen, huolellisesti detaljoitu, betonibrutalismia
H:
Y: sopeutuu hyvin ympäristöönsä, yhtenäinen betonirakennusten ryhmä

AYI



KOHDE: Haagan poliisiasema
 SIJAINNITUNNUS: 29/0007/3/1
 OSOITE: Vihdintie 19
 OMISTAJA: Kiinteistövirasto, talo-osasto
 SUUNN.VUOSI: 1957
 KÄYTTÖÖNOTTOVUOSI: 1958
 ALKUP. KÄYTTÖ: Huopalahden poliisivartioasema, terveysasema
 NYK. KÄYTTÖ: Haagan poliisiasema
 SUUNNITTELIJA: arkkitehti Lasse Björk
 A:
 H: poliisin käyttöön tehty rakennus
 Y: osa Vihdintien rakennusmuuria

HY2



KOHDE: Haagan poliisiasema
 SIJAINNITUNNUS: 29/0077/3/2
 OSOITE: Vihdintie 19
 OMISTAJA: Kiinteistövirasto, talo-osasto
 SUUNN.VUOSI: 1957
 KÄYTTÖÖNOTTOVUOSI: 1958
 ALKUP. KÄYTTÖ: autosuoja
 NYK. KÄYTTÖ: autosuoja
 SUUNNITTELIJA: arkkitehti Lasse Björk
 A: ei muutoksia, selkeäpiirteinen, huolellisesti detaljoitu
 H: poliisin käyttöön tehty autosuojarakennus
 Y:

AH2



KOHDE: Kunnallistie 79/T.13
 SIJAINNITUNNUS: 29/0079/3/1
 OSOITE: Isonnevantie 5
 OMISTAJA: Asunto OY Isonnevantie 5
 SUUNN.VUOSI: 1938
 KÄYTTÖÖNOTTOVUOSI: 1939
 ALKUP. KÄYTTÖ: ak
 NYK. KÄYTTÖ: l-ak
 SUUNNITTELIJA: L. Wilkman
 A: selkeäpiirteinen, huolellisesti detaljoitu funktionaalinen rakennus
 H: Haagan kauppalan aikainen rakennus
 Y: Talontien kapeaa katutilaa rajaava rakennus, korttelipiha (79)

AHY1




KOHDE:
 SIJAINNITUNNUS: 29/0085/1/1
 OSOITE: Kauppalantie 2
 OMISTAJA: Osuusliike Elanto
 SUUNN.VUOSI: 1927
 KÄYTTÖÖNOTTOVUOSI: 1927
 ALKUP. KÄYTTÖ: myymälä- ja asuinrakennus
 NYK. KÄYTTÖ: liikerakennus
 SUUNNITTELIJA: arkkitehti Väinö Vähäkallio
 A: huolellisesti detaljoitua 1920-luvun tiiliklassismia
 H: Haagan kauppalan aikainen liikerakennus, Huopalahden Elanto, Haagan Symboli
 Y: osa tiilirakennusten muodostamaa kokonaisuutta

AHY1




KOHDE: AHY1
SIJAITTUNNUS: 29/0085/3/1
OSOITE: Steniuksentie 13
OMISTAJA: Asunto OY Steniuksentie 13
SUUNN.VUOSI:
KÄYTTÖNÖTTOVUOSI: 1937
ALKUP. KÄYTTÖ: asuinrakennus
NYK. KÄYTTÖ: ar
SUUNNITTELIJA:
A: selkeäpiirteinen, huolellisesti detaljoitu funktionaalinen rakennus
H: Haagan kauppalan aikainen rakennus
Y: katusuoran päätte



KOHDE: AY2
SIJAITTUNNUS: 29/0087/1/1
OSOITE: Kauppalantie 16
OMISTAJA: Asunto OY Kauppalantie 16
SUUNN.VUOSI: 1953
KÄYTTÖNÖTTOVUOSI: 1954
ALKUP. KÄYTTÖ: ak
NYK. KÄYTTÖ: ak
SUUNNITTELIJA: arkkitehti Märta Blomstedt, Matti Lampén
A: ei muutoksia, selkeälinjainen, huolellisesti detaljoitu, poikkeuksellinen pienasuinkasarmi
H:
Y: osa Kauppalantien rakennusmuuria



KOHDE: AHY1
SIJAITTUNNUS: 29/0088/3/1
OSOITE: Steniuksentie 14
OMISTAJA: Helsingin kaupunki, Kouluvirasto
SUUNN.VUOSI: 1926
KÄYTTÖNÖTTOVUOSI: 1928
ALKUP. KÄYTTÖ: koulu (Haagan kansakoulu)
NYK. KÄYTTÖ: Haagan ala-aste
SUUNNITTELIJA: arkkitehti Jussi Paatela, Toivo Paatela
A: huolellisesti detaljoitua 1920-luvun klassismia, salissa seinä ja kattomaalauksia
H: Haagan kauppalan aikainen koulurakennus, Haagan kansakoulu
Y: Kansakoulukujan päätte, Kylätien katusuoran päätte,



KOHDE: Haagan puhelinkeskus H2
 SIJAINNITUNNUS: 29/0092/1/1
 OSOITE: Kauppalantie 18
 OMISTAJA: Helsingin puhelin Oy
 SUUNN.VUOSI: 1929
 KÄYTTÖNOTTOVUOSI: 1929
 ALKUP. KÄYTTÖ: telefoncentral, myöh. myös asuinrakennus
 NYK. KÄYTTÖ: Haagan puhelinkeskus
 SUUNNITTELIJA: arkkitehti Lars Sonck, Sigurd Johansson (1951)
 A:
 H: Haagan kauppalan aikainen rakennus, puhelinkeskus
 Y:



KOHDE: AYO Kauppalantie 40 AY2
 SIJAINNITUNNUS: 29/0099/14/1
 OSOITE: Kauppalantie 40
 OMISTAJA: Asunto OY Kauppalantie 40
 SUUNN.VUOSI: 1960
 KÄYTTÖNOTTOVUOSI: 1961
 ALKUP. KÄYTTÖ: l-ak, posti ja myymälä
 NYK. KÄYTTÖ: l-ak
 SUUNNITTELIJA: S.Hytönen
 A: selkeäpiirteinen, huolellisesti detaljoitu
 H:
 Y: Palokaivonaukiota rajaava rakennus



KOHDE: AOY Huovitie 10 AY2
 SIJAINNITUNNUS: 29/0102/1/1
 OSOITE: Huovitie 10
 OMISTAJA: Asunto OY Huovitie 10
 SUUNN.VUOSI: 1954
 KÄYTTÖNOTTOVUOSI: 1954
 ALKUP. KÄYTTÖ: ak
 NYK. KÄYTTÖ: ak
 SUUNNITTELIJA: Paul Olin
 A: ei muutoksia, selkeäpiirteinen, huolellisesti detaljoitu
 H:
 Y: osa hila-teemaa



KOHDE: AOY Huovitie 8 AY2
 SIJAINNITUNNUS: 29/0102/2/1
 OSOITE: Huovitie 8
 OMISTAJA: Asunto OY Huovitie 8
 SUUNN.VUOSI: 1953
 KÄYTTÖNOTTOVUOSI: 1954
 ALKUP. KÄYTTÖ: ak
 NYK. KÄYTTÖ: ak
 SUUNNITTELIJA: arkkitehti Usko Tilanterä
 A: vähäisiä muutoksia, selkeäpiirteinen, huolellisesti detaljoitu
 H:
 Y: osa hila-teemaa



KOHDE: AOY Huovitie 8
SIJAINNITUNNUS: 29/0102/2/2
OSOITE: Huovitie 8
OMISTAJA: Asunto OY Huovitie 8
SUUNN.VUOSI: 1953
KÄYTTÖNÖTTOVUOSI: 1954
ALKUP. KÄYTTÖ myymälärakennus
NYK. KÄYTTÖ myymälä
SUUNNITTELIJA: arkkitehti Usko Tilanterä
A: ei muutoksia, inhimillinen mittakaava, elävöittää ympäristöä
H:
Y: rajaa korttelipihaa

AY2




KOHDE: 29/0102/3/1
SIJAINNITUNNUS: 29/0102/3/1
OSOITE: Huovitie 6
OMISTAJA: Asunto OY Huovitie 6
SUUNN.VUOSI: 1952
KÄYTTÖNÖTTOVUOSI: 1954
ALKUP. KÄYTTÖ ak
NYK. KÄYTTÖ ak
SUUNNITTELIJA: Georg Wigström
A: ei muutoksia, selkeäpiirteinen, huolellisesti detaljoitu
H:
Y: osa hila-teemaa, rajaa korttelipihaa

AY2




KOHDE: 29/0102/3/2
SIJAINNITUNNUS: 29/0102/3/2
OSOITE: Huovitie 6
OMISTAJA: Asunto OY Huovitie 6
SUUNN.VUOSI: 1952
KÄYTTÖNÖTTOVUOSI: 1954
ALKUP. KÄYTTÖ myymälärakennus
NYK. KÄYTTÖ myymälä
SUUNNITTELIJA: Georg Wigström
A: ei muutoksia, inhimillinen mittakaava, elävöittää ympäristöä
H:
Y: rajaa korttelipihaa

AY2



KOHDE: Haagan ammattikoulu
SIJAINNITUNNUS: 29/0102/9/1
OSOITE: Ilkantie 3
OMISTAJA: AMJK
SUUNN.VUOSI: 1964
KÄYTTÖNÖTTOVUOSI: 1967
ALKUP. KÄYTTÖ Pohjois-Haagan ammattikoulu
NYK. KÄYTTÖ Haagan ammattikoulu
SUUNNITTELIJA: arkkitehti Timo Suomalainen, Tuomo Suomalainen
A: potentiaalinen decomomo-kohde
H:
Y:

AI




KOHDE: AY2
SIJAINNITUNNUS: 29/0105/1/1
OSOITE: Santavuorentie 12
OMISTAJA: Asunto OY Santavuorentie 12
SUUNN.VUOSI: 1954
KÄYTTÖNOTTOVUOSI: 1955
ALKUP. KÄYTTÖ ak
NYK. KÄYTTÖ ak
SUUNNITTELIJA: arkkitehti K. Haglund, T. Nygård
A: ei muutoksia, selkeäpiirteinen, huolellisesti detaljoitu,
hyvin valaistu keskiporrashuone
H:
Y: osa Santavuorentien rakennusmuuria



KOHDE: AY2
SIJAINNITUNNUS: 29/0105/2/1
OSOITE: Santavuorentie 10
OMISTAJA: Asunto OY Santavuorentie 10
SUUNN.VUOSI: 1953
KÄYTTÖNOTTOVUOSI: 1954
ALKUP. KÄYTTÖ ak
NYK. KÄYTTÖ ak
SUUNNITTELIJA: arkkitehti A.K. Koskela
A: selkeäpiirteinen, huolellisesti detaljoitu
H:
Y: osa Santavuorentien rakennusmuuria



KOHDE: AY2
SIJAINNITUNNUS: 29/0105/3/1
OSOITE: Santavuorentie 8
OMISTAJA: Asunto OY Santavuorentie 8
SUUNN.VUOSI: 1952
KÄYTTÖNÖNTOVUOSI: 1952
ALKUP. KÄYTTÖ: ak, Enso Qutzeit OY
NYK. KÄYTTÖ: ak
SUUNNITTELIJA: arkkitehti K.A. Pinomaa, Eino Tuompo
A: ei muutoksia, selkeäpiirteinen, huolellisesti detaljoitu
H:
Y: osa Santavuorentien rakennusmuuria



KOHDE: AY2
SIJAINNITUNNUS: 29/0105/4/1
OSOITE: Santavuorentie 6
OMISTAJA: Asunto OY Santavuorentie 4-6-7
SUUNN.VUOSI: 1952
KÄYTTÖNÖNTOVUOSI: 1953
ALKUP. KÄYTTÖ: l-ak, 2 myymälää
NYK. KÄYTTÖ: l-ak
SUUNNITTELIJA: arkkitehti Jussi Lappi-Seppälä, Likka Martas
A: ei muutoksia, selkeäpiirteinen, huolellisesti detaljoitu, onnistunut l. krs
H:
Y: osa Santavuorentien rakennusmuuria




KOHDE: AY2
SIJAINNITUNNUS: 29/0105/5/1
OSOITE: Santavuorentie 4
OMISTAJA: Asunto OY Santavuorentie 4-6-7
SUUNN.VUOSI: 1952
KÄYTTÖNÖNTOVUOSI: 1953
ALKUP. KÄYTTÖ: l-ak, myymälä
NYK. KÄYTTÖ: l-ak
SUUNNITTELIJA: arkkitehti Jussi Lappi-Seppälä, Likka Martas
A: ei muutoksia, selkeäpiirteinen, huolellisesti detaljoitu, onnistunut l. krs
H:
Y: osa Santavuorentien rakennusmuuria




KOHDE: AOY Huovitie 3
 SIJAINNITUNNUS: 29/0105/9/1
 OSOITE: Huovitie 3
 OMISTAJA: Asunto OY Huovitie 3
 SUUNN.VUOSI: 1954
 KÄYTTÖÖNOTTOVUOSI: 1956
 ALKUP. KÄYTTÖ ak. elokuvateatteri, kahvila, 12 myymälää
 NYK. KÄYTTÖ l-ak
 SUUNNITTELIJA: arkkitehti Martta Ypyä, Ragnar Ypyä
 A: selkeäpiirteinen, huolellisesti detaljoitu, hyvät porras-
 huoneet
 H:
 Y: rajaa aukiota, elävöittää ympäristöään

AY2




KOHDE: 29/0105/9/2
 SIJAINNITUNNUS: 29/0105/9/2
 OSOITE: Huovitie 3
 OMISTAJA: Asunto Oy Huovitie 3
 SUUNN.VUOSI: 1956
 KÄYTTÖÖNOTTOVUOSI: 1956
 ALKUP. KÄYTTÖ toimistorakennus
 NYK. KÄYTTÖ
 SUUNNITTELIJA:
 A: selkeäpiirteinen, huolellisesti detaljoitu, hyvät porras-
 huoneet
 H:
 Y: rajaa aukiota, elävöittää ympäristöään

AY2



KOHDE: 29/0105/9/3
 SIJAINNITUNNUS: 29/0105/9/3
 OSOITE: Huovitie 3
 OMISTAJA: Asunto Oy Huovitie 3
 SUUNN.VUOSI: 1956
 KÄYTTÖÖNOTTOVUOSI: 1956
 ALKUP. KÄYTTÖ l-ak
 NYK. KÄYTTÖ
 SUUNNITTELIJA:
 A: selkeäpiirteinen, huolellisesti detaljoitu, hyvät porras-
 huoneet
 H:
 Y: rajaa aukiota, elävöittää ympäristöään

AY2



KOHDE: talo B
 SIJAINNITUNNUS: 29/0105/10/1
 OSOITE: Huovitie 1
 OMISTAJA: Asunto Oy Huovitie 1
 SUUNN.VUOSI: 1956
 KÄYTTÖÖNOTTOVUOSI: 1958
 ALKUP. KÄYTTÖ ak
 NYK. KÄYTTÖ ak
 SUUNNITTELIJA: Arkkitehti Maunu Siitonen
 A: ei muutoksia, selkeäpiirteinen, huolellisesti detaljoitu,
 ylävaloporrashuoneet
 H:
 Y: kuuluu pistetaloryhmään

AY2



KOHDE: talo A
SIJAINNITUNNUS: 29/0105/10/2
OSOITE: Huovitie 1
OMISTAJA: Asunto Oy Huovitie 1
SUUNN.VUOSI: 1956
KÄYTTÖNOTTOVUOSI: 1958
ALKUP. KÄYTTÖ: ak
NYK. KÄYTTÖ: ak
SUUNNITTELIJA: arkkitehti Maunu Siitonen
A: ei muutoksia, selkeäpiirteinen, huolellisesti detaljoitu, ylävaloporrashuoneet
H:
Y: kuuluu pistetaloryhmään

AY2



KOHDE:
SIJAINNITUNNUS: 29/0107/2/1
OSOITE: Ilkantie 8
OMISTAJA: Asunto OY Ilkantie 8-10
SUUNN.VUOSI: 1954
KÄYTTÖNOTTOVUOSI: 1955
ALKUP. KÄYTTÖ: ak
NYK. KÄYTTÖ: ak
SUUNNITTELIJA: arkkitehti Veikko Larkas
A: ei muutoksia, selkeäpiirteinen, huolellisesti detaljoitu, tilava porrashuone
H:
Y: osa viuhkateemaa

AY2



KOHDE:
SIJAINNITUNNUS: 29/0107/3/1
OSOITE: Ilkantie 10
OMISTAJA: Asunto OY Ilkantie 8-10
SUUNN.VUOSI: 1954
KÄYTTÖNOTTOVUOSI: 1955
ALKUP. KÄYTTÖ: ak
NYK. KÄYTTÖ: ak
SUUNNITTELIJA: arkkitehti Veikko Larkas
A: ei muutoksia, selkeäpiirteinen, huolellisesti detaljoitu, tilava porrashuone
H:
Y: osa viuhkateemaa

AY2



KOHDE:
SIJAINNITUNNUS: 29/0110/5/1
OSOITE: Poutuntie 3
OMISTAJA: Asunto OY Poutuntie 3
SUUNN.VUOSI: 1954
KÄYTTÖNOTTOVUOSI: 1955
ALKUP. KÄYTTÖ: ak
NYK. KÄYTTÖ: ak
SUUNNITTELIJA: arkkitehti Viljo Karppinen
A: ei muutoksia, selkeäpiirteinen, huolellisesti detaljoitu, ylävaloporrashuoneet
H:
Y: katusuoran päätte

AY2



KOHDE: AOY Poutuntie 2
SIJAINNITUNNUS: 29/0111/1/1
OSOITE: Poutuntie 2
OMISTAJA: Asunto OY Poutuntie 2
SUUNN.VUOSI: 1954
KÄYTTÖNÖTTOVUOSI: 1955
ALKUP. KÄYTTÖ: ak
NYK. KÄYTTÖ: ak
SUUNNITTELIJA: Leo Tenhunen, SATO
A: ei muutoksia, selkeäpiirteinen, huolellisesti detaljoitu, sisääntulotilasarja
H:
Y: osa viuhkateemaa

AY2



KOHDE: AOY Simsiönkuja 3
SIJAINNITUNNUS: 29/0113/2/1
OSOITE: Simsiönkuja 3
OMISTAJA: Asunto OY Simsiönkuja 3
SUUNN.VUOSI: 1951
KÄYTTÖNÖTTOVUOSI: 1952
ALKUP. KÄYTTÖ: ak
NYK. KÄYTTÖ: ak
SUUNNITTELIJA: arkkitehti Aulis Blomsedt
A: ei muutoksia, selkeäpiirteinen, huolellisesti detaljoitu, valoisa porrashuone
H:
Y: kuuluu pistetaloryhmään

AY2



KOHDE: AOY Metsänhoitajientalo II
SIJAINNITUNNUS: 29/0113/2/1
OSOITE: Poutuntie 15
OMISTAJA: Asunto OY Poutuntie 15
SUUNN.VUOSI: 1954
KÄYTTÖNÖTTOVUOSI: 1955
ALKUP. KÄYTTÖ: ak
NYK. KÄYTTÖ: ak
SUUNNITTELIJA: arkkitehti Reino Koivula
A: ei muutoksia, selkeäpiirteinen, huolellisesti detaljoitu, tyylikäs porrashuone
H:
Y: kuuluu pistetaloryhmään

AY2



KOHDE: AOY Metsänhoitajien talo
SIJAINNUS: 29/0114/4/1
OSOITE: Simsiönkuja 4
OMISTAJA: Asunto OY Metsänhoitajien talo
SUUNN.VUOSI: 1953
KÄYTTÖNOTTOVUOSI: 1954
ALKUP. KÄYTTÖ: ak
NYK. KÄYTTÖ: ak
SUUNNITTELIJA: arkkitehti Reino Koivula
A: ei muutoksia, selkeäpiirteinen, huolellisesti detaljoitu, tyylikärs porrashuone
H:
Y: kuuluu pistetaloryhmään

AY2



KOHDE: AOY Kivihaka
SIJAINNUS: 29/0202/1/1
OSOITE: Kivihaankuja 1
OMISTAJA: Asunto Oy Kivihaka
SUUNN.VUOSI: 1960
KÄYTTÖNOTTOVUOSI: 1960
ALKUP. KÄYTTÖ: ak, PohjaYhtymä
NYK. KÄYTTÖ: ak
SUUNNITTELIJA: arkkitehti Armas Lankinen
A: ei muutoksia, selkeäpiirteinen, huolellisesti detaljoitu
H:
Y: osa Kivihaankujan tiivistymää

AY2



KOHDE: AOY Kivihaka
SIJAINNUS: 29/0202/1/2
OSOITE: Kivihaankuja 1
OMISTAJA: Asunto Oy Kivihaka
SUUNN.VUOSI: 1960
KÄYTTÖNOTTOVUOSI: 1960
ALKUP. KÄYTTÖ: myymälä, PohjaYhtymä, 3 myymälää ja kahvila
NYK. KÄYTTÖ: liikerakennus
SUUNNITTELIJA: arkkitehti Armas Lankinen
A: ei muutoksia, selkeäpiirteinen, huolellisesti detaljoitu
H:
Y: muodostaa pienen aukion, toimii Kivihakaan vastaanottavana rakennuksena


AY2




KOHDE: AY2
SIJAINNITUNNUS: 29/0204/2/2
OSOITE: Kivihaanpolku 4
OMISTAJA: Taiminen Pekka
SUUNN.VUOSI:
KÄYTTÖNÖTTOVUOSI: 1930
ALKUP. KÄYTTÖ: ar
NYK. KÄYTTÖ:
SUUNNITTELIJA:
A: 1920-luvun klassismia toteuttettuna vuonna 1930,
pylväät, erkkerit
H: Haagan kauppalan aikainen rakennus
Y:



KOHDE: Muuntamo AY2
SIJAINNITUNNUS: 29/P/1/1
OSOITE: Oskelantie 1
OMISTAJA: Helsingin kaupunki / Energialaitos
SUUNN.VUOSI: 1951
KÄYTTÖNÖTTOVUOSI: 1957
ALKUP. KÄYTTÖ: maakaapeloitu muuntamo m/50c
NYK. KÄYTTÖ: muuntamo
SUUNNITTELIJA: Yrjö Dunderfelt, HKS
A: ei muutoksia, selkeäpiirteinen, huolellisesti detaljoitu
H:
Y: luo mittakaavallista vaihtelua katutilaan




KOHDE: Muuntamo AY2
SIJAINNITUNNUS: 29/V/1/9001
OSOITE: Pajuniityntie 1
OMISTAJA:
SUUNN.VUOSI: 1961
KÄYTTÖNÖTTOVUOSI: 1961
ALKUP. KÄYTTÖ: maakaapeloitu muuntamo m.20/61
NYK. KÄYTTÖ: muuntamo
SUUNNITTELIJA: arkkitehti E. Koiso-Kanttila HKR talorakennusosasto
A: ei muutoksia, selkeäpiirteinen, huolellisesti detaljoitu
H:
Y: luo mittakaavallista vaihtelua katutilaan




KOHDE: Tornimuuntamo
SIJAINNITUNNUS: 403/0001/142/9011
OSOITE: Ilkantie 6
OMISTAJA:
SUUNN.VUOSI: 1950
KÄYTTÖNOTTOVUOSI: 1950
ALKUP. KÄYTTÖ: 20 kV tornimuuntamo m/50b
NYK. KÄYTTÖ: muuntamo
SUUNNITTELIJA: Yrjö Dunderfelt, HKS
A: ei muutoksia, selkeäpiirteinen, huolellisesti detaloitu
H: sähköjaketun historiaan kuuluva tornimuuntamo
Y: luo mittakaavallista vaihtelua katutilaan

AHY1




KOHDE:
SIJAINNITUNNUS: 403/0002/214/1
OSOITE: Vespertie 11
OMISTAJA: Fastighets AB äppeltoft i Helsingfors
SUUNN.VUOSI:
KÄYTTÖNOTTOVUOSI: 1939
ALKUP. KÄYTTÖ: ak
NYK. KÄYTTÖ:
SUUNNITTELIJA:
A:
H: Haagan kauppalan aikainen rakennus
Y: osa puurakennusten muodostamaa kokonaisuutta

HY2



KOHDE:
SIJAINNITUNNUS: 403/0002/214/2
OSOITE: Vespertie 11
OMISTAJA: Fastigs AB Äppeltoft i Helsingfors
SUUNN.VUOSI:
KÄYTTÖNOTTOVUOSI: 1928
ALKUP. KÄYTTÖ: varasto
NYK. KÄYTTÖ:
SUUNNITTELIJA:
A:
H: Haagan kauppalan aikainen rakennus
Y: osa puurakennusten muodostamaa kokonaisuutta


HY2




KOHDE: Vapautuvien tuki ry Kivihaan toimintakeskus AHI
 SIJAINNITUNNUS: 403/0002/328/1
 OSOITE: Kivihaantie 9
 OMISTAJA: Kiinteistövirasto talo-osasto
 SUUNN.VUOSI: 1939
 KÄYTTÖNÖTTOVUOSI: 1939
 ALKUP. KÄYTTÖ: asuinrakennus
 NYK. KÄYTTÖ: ar
 SUUNNITTELIJA:
 A: ei muutoksia, selkeäpiirteinen, huolellisesti detaljoitu
 funktionalistinen rakennus
 H: Haagan kauppalan aikainen rakennus
 Y:




KOHDE: Puutarhamökki H2
 SIJAINNITUNNUS: 403/0002/328/2
 OSOITE: Kivihaantie 9
 OMISTAJA: Kiinteistövirasto talo-osasto
 SUUNN.VUOSI: 1940
 KÄYTTÖNÖTTOVUOSI: 9999
 ALKUP. KÄYTTÖ: puutarhamökki
 NYK. KÄYTTÖ: talli
 SUUNNITTELIJA: G.Svensk
 A:
 H: Haagan kauppalan aikainen rakennus
 Y:



KOHDE: AOY Ristolantie 7 AHYI
 SIJAINNITUNNUS: 403/0002/628/1
 OSOITE: Ristolantie 7
 OMISTAJA: Asunto OY Ristolantie 7
 SUUNN.VUOSI:
 KÄYTTÖNÖTTOVUOSI: 1930
 ALKUP. KÄYTTÖ: l-ak
 NYK. KÄYTTÖ: l-ak
 SUUNNITTELIJA:
 A: huolellisesti detaljoitua 1920-luvun klassismia, porrashuoneet hyvin säilyneet
 H: Haagan kauppalan aikainen asuin- ja liikerakennus
 Y: Martinkalliota rajaava rakennus




KOHDE: AOY Ristolantie 7 piharakennus H2
 SIJAINNITUNNUS: 403/0002/628/2
 OSOITE: Ristolantie 7
 OMISTAJA: Asunto OY Ristolantie 7
 SUUNN.VUOSI:
 KÄYTTÖNÖTTOVUOSI: 1934
 ALKUP. KÄYTTÖ: puuliiteri
 NYK. KÄYTTÖ: varasto
 SUUNNITTELIJA:
 A:
 H: leipomon talousrakennus, Haagan kauppalan aikainen rakennus
 Y:



KOHDE: HY1
SIJAITTUNNUS: 403/0002/656/1
OSOITE: Kivihaantie 15
OMISTAJA: Kiinteistö OY Kivihaantie 15
SUUNN.VUOSI:
KÄYTTÖNOTTOVUOSI: 1929
ALKUP. KÄYTTÖ
NYK. KÄYTTÖ ar
SUUNNITTELIJA:
A:
H: Haagan kauppalan aikainen rakennus
Y: Vespertien pääte, näkyvä rakennus, hoidettu piha




KOHDE: HY2
SIJAITTUNNUS: 403/0002/656/9002
OSOITE: Kivihaantie 15
OMISTAJA:
SUUNN.VUOSI: 9999
KÄYTTÖNOTTOVUOSI:
ALKUP. KÄYTTÖ
NYK. KÄYTTÖ varasto
SUUNNITTELIJA:
A:
H: Haagan kauppalan aikainen rakennus
Y: kuuluu Kivihaantie 15:n pihapiiriin



KOHDE: AOY Mäkipolku 19B AY2
SIJAITTUNNUS: 403/0002/657/1
OSOITE: Kivihaantie 13
OMISTAJA: Asunto OY Mäkipolku 19 B
SUUNN.VUOSI: 1957
KÄYTTÖNOTTOVUOSI: 1959
ALKUP. KÄYTTÖ ar
NYK. KÄYTTÖ ar
SUUNNITTELIJA: Keijo Planman
A: ei muutoksia, selkeäpiirteinen, huolellisesti detaljoitu
H:
Y: pienimittakaavainen, sopii yhteen vanhempien rakennusten kanssa




KOHDE: Muuntamo AY2
SIJAITTUNNUS: 403/0002/805/9001
OSOITE: Angervontie 3
OMISTAJA:
SUUNN.VUOSI: 1960
KÄYTTÖNOTTOVUOSI: 1960
ALKUP. KÄYTTÖ maakaapeloitu muuntamo m.20/60
NYK. KÄYTTÖ muuntamo
SUUNNITTELIJA: E.Koiso-Kanttila, HKR talorakennusosasto
A: ei muutoksia, selkeäpiirteinen, huolellisesti detaljoitu
H:
Y: luo mittakaavallista vaihtelua katutilaan




KOHDE: Muuntamo
 SIJAINNITUNNUS: 403/0002/805/9002
 OSOITE: Isonnevantie 33
 OMISTAJA:
 SUUNN.VUOSI: 1960
 KÄYTTÖNÖTTOVUOSI: 1960
 ALKUP. KÄYTTÖ: maakaapeloitu muuntamo m. 20/60
 NYK. KÄYTTÖ: muuntamo
 SUUNNITTELIJA: E.Koiso-Kanttila, HKR talorakennusosasto
 A: ei muutoksia, selkeäpiirteinen, huolellisesti detaljoitu
 H:
 Y: luo mittakaavallista vaihtelua katutilaan

AY2




KOHDE: Muuntamo
 SIJAINNITUNNUS: 403/0002/805/9004
 OSOITE: Kivihaantie 5
 OMISTAJA:
 SUUNN.VUOSI: 1960
 KÄYTTÖNÖTTOVUOSI: 1960
 ALKUP. KÄYTTÖ: maakaapeloitu muuntamo m. 20/60
 NYK. KÄYTTÖ: muuntamo
 SUUNNITTELIJA: E.Koiso-Kanttila, HKR talorakennusosasto
 A: ei muutoksia, selkeäpiirteinen, huolellisesti detaljoitu
 H:
 Y: luo mittakaavallista vaihtelua katutilaan

AY2



KOHDE: Muuntamo
 SIJAINNITUNNUS: 403/0002/805/9006
 OSOITE: Riistavuorenkuja 3
 OMISTAJA:
 SUUNN.VUOSI: 1960
 KÄYTTÖNÖTTOVUOSI:
 ALKUP. KÄYTTÖ: maakaapeloitu muuntamo m. 20/60
 NYK. KÄYTTÖ: muuntamo
 SUUNNITTELIJA: E.Koiso-Kanttila, HKR talorakennusosasto
 A: ei muutoksia, selkeäpiirteinen, huolellisesti detaljoitu
 H:
 Y: luo mittakaavallista vaihtelua katutilaan

AY2




KOHDE:
 SIJAINNITUNNUS: 403/0002/816/1
 OSOITE: Kylätie 25
 OMISTAJA: Valtionrautatiet
 SUUNN.VUOSI:
 KÄYTTÖNÖTTOVUOSI: 1903
 ALKUP. KÄYTTÖ:
 NYK. KÄYTTÖ: ar
 SUUNNITTELIJA:
 A: hyvin säilynyt, selkeäpiirteinen, huolellisesti detaljoitu
 H: Haagan huvilayhdyskunnan aikainen rakennus
 Y: osa pihapiiriä


AHY1




KOHDE: HYI
SIJAINNITUNNUS: 403/0002/816/2
OSOITE: Kylätie 25
OMISTAJA: Valtion rautatiet
SUUNN.VUOSI:
KÄYTTÖNOTTOVUOSI: 9999
ALKUP. KÄYTTÖ
NYK. KÄYTTÖ varasto
SUUNNITTELIJA:
A:
H: Haagan huvilayhdyskunnan aikainen rakennus
Y: osa pihapiiriä




KOHDE: AHYI
SIJAINNITUNNUS: Huopalahden vanha asema
403/0002/816/3
OSOITE: Kylätie 25
OMISTAJA: Valtion rautatiet
SUUNN.VUOSI:
KÄYTTÖNOTTOVUOSI: 1903
ALKUP. KÄYTTÖ rautatieasema
NYK. KÄYTTÖ Huopalahden vanha asema
SUUNNITTELIJA:
A: hyvin säilynyt, selkeäpiirteinen, huolellisesti detaljoitu
H: Haagan huvilayhdyskunnan aikainen rautatieasema
Y: rajaa aukiota




KOHDE: HYI
SIJAINNITUNNUS: 403/0002/816/5
OSOITE: Kylätie 25
OMISTAJA: Valtion rautatiet
SUUNN.VUOSI:
KÄYTTÖNOTTOVUOSI: 9999
ALKUP. KÄYTTÖ
NYK. KÄYTTÖ varasto
SUUNNITTELIJA:
A:
H: Haagan huvilayhdyskunnan aikainen rakennus
Y: rajaa aukiota



KOHDE: HYI
SIJAINNITUNNUS: 403/0002/816/7
OSOITE: Kylätie 25
OMISTAJA: Valtion rautatiet
SUUNN.VUOSI:
KÄYTTÖNOTTOVUOSI: 9999
ALKUP. KÄYTTÖ
NYK. KÄYTTÖ pesula
SUUNNITTELIJA:
A:
H: Haagan huvilayhdyskunnan aikainen rakennus
Y: rajaa aukiota




KOHDE: HYI
SIJAINNITUNNUS: 403/0002/816/8
OSOITE: Kylätie 25
OMISTAJA: Valtionrautatiet
SUUNN.VUOSI:
KÄYTTÖNOTTOVUOSI: 9999
ALKUP. KÄYTTÖ
NYK. KÄYTTÖ maakellari
SUUNNITTELIJA:
A:
H: Haagan huvilayhdyskunnan aikainen rakennus
Y: osa pihapiiriä




KOHDE: HYI
SIJAINNITUNNUS: 403/0002/816/10
OSOITE: Angervontie 7
OMISTAJA: Valtion rautatiet
SUUNN.VUOSI:
KÄYTTÖNOTTOVUOSI: 1914
ALKUP. KÄYTTÖ asuinrakennus
NYK. KÄYTTÖ ar
SUUNNITTELIJA:
A:
H: Haagan huvilayhdyskunnan aikainen rakennus
Y: osa radanvarsimaisemaa, hoidettu piha



KOHDE: HYI
SIJAINNITUNNUS: 403/0002/816/11
OSOITE: Angervontie 7
OMISTAJA: Valtion rautatiet
SUUNN.VUOSI:
KÄYTTÖNOTTOVUOSI: 9999
ALKUP. KÄYTTÖ
NYK. KÄYTTÖ varasto
SUUNNITTELIJA:
A:
H: Haagan huvilayhdyskunnan aikainen rakennus
Y: osa pihakokonaisuutta




KOHDE: AHYI
SIJAINNITUNNUS: 403/0002/816/12
OSOITE: Tunnelitie 3
OMISTAJA: Valtion rautatiet
SUUNN.VUOSI:
KÄYTTÖNOTTOVUOSI: 1909
ALKUP. KÄYTTÖ
NYK. KÄYTTÖ ar
SUUNNITTELIJA:
A: hyvin säilynyt, selkeäpiirteinen, huolellisesti detaljoitu
H: Haagan huvilayhdyskunnan aikainen rakennus
Y: osa radanvarsimaisemaa, visuaalinen yhteys korttelin 37 kanssa



KOHDE:
SIJAINNITUNNUS: 403/0002/816/13
OSOITE: Tunnelitie 3
OMISTAJA: Valtion rautatiet
SUUNN.VUOSI:
KÄYTTÖNÖTTOVUOSI: 9999
ALKUP. KÄYTTÖ
NYK. KÄYTTÖ varasto
SUUNNITTELIJA:

HYI



KOHDE:
SIJAINNITUNNUS: 403/0002/816/14
OSOITE: Tunnelitie 3
OMISTAJA: Valtion rautatiet
SUUNN.VUOSI:
KÄYTTÖNÖTTOVUOSI: 9999
ALKUP. KÄYTTÖ
NYK. KÄYTTÖ varasto
SUUNNITTELIJA:

HYI



KOHDE:
SIJAINNITUNNUS: 420/0001/255/1
OSOITE: Orapihlajatie 18
OMISTAJA: Kaisla Eino Kalervo
SUUNN.VUOSI:
KÄYTTÖNÖTTOVUOSI: 1924
ALKUP. KÄYTTÖ
NYK. KÄYTTÖ ar
SUUNNITTELIJA:

H2



KOHDE:
SIJAINNITUNNUS: 420/0001/269/1
OSOITE: Orapihlajatie 17
OMISTAJA: Kaunola Jaakko Juhani
SUUNN.VUOSI:
KÄYTTÖNÖTTOVUOSI: 1925
ALKUP. KÄYTTÖ
NYK. KÄYTTÖ ar
SUUNNITTELIJA:


AHI



A: selkeäpiirteinen, huolellisesti detaljoitu
H: Haagan kauppalan aikainen rakennus
Y:

KOHDE: Varasto
SIJAINNITUNNUS: 420/0001/269/9002
OSOITE: Orapihlajatie 17
OMISTAJA:
SUUNN.VUOSI: 9999
KÄYTTÖNÖTTOVUOSI:
ALKUP. KÄYTTÖ
NYK. KÄYTTÖ varasto
SUUNNITTELIJA:
A:
H: Haagan kauppalan aikainen rakennus
Y: entinen sauna, kuuluu kokonaisuuteen

HY2



KOHDE: Haagan paloaseman asuinrakennus
SIJAINNITUNNUS: 436/0003/7/37
OSOITE: Vanha Turun maantie 2
OMISTAJA: Helsingin kaupunki, Palolaitos
SUUNN.VUOSI: 1958
KÄYTTÖNÖTTOVUOSI: 1961
ALKUP. KÄYTTÖ asuinrakennukset
NYK. KÄYTTÖ ar
SUUNNITTELIJA: arkkitehti Antero Pernaja
A: selkeäpiirteinen, huolellisesti detaljoitu
H:
Y: osa tiilirakennusten muodostamaa kokonaisuutta

AY2



KOHDE: Haagan paloasema
SIJAINNITUNNUS: 436/0003/7/38
OSOITE: Vanha Turun maantie 2
OMISTAJA: Helsingin kaupunki/palolaitos
SUUNN.VUOSI: 1958
KÄYTTÖNÖTTOVUOSI: 1961
ALKUP. KÄYTTÖ Haagan paloasema
NYK. KÄYTTÖ Haagan paloasema
SUUNNITTELIJA: arkkitehti Antero Pernaja
A: selkeäpiirteinen, huolellisesti detaljoitu
H: Haagan moderni symboli
Y: osa tiilirakennusten muodostamaa kokonaisuutta

AHY1



KOHDE:
SIJAINNITUNNUS: 436/0004/6/2
OSOITE: Reijola 16c
OMISTAJA: Supperi Helmi
SUUNN.VUOSI:
KÄYTTÖNÖTTOVUOSI: 1920
ALKUP. KÄYTTÖ
NYK. KÄYTTÖ ar
SUUNNITTELIJA:
A:
H: Haagan huvilayhdyskunnan aikainen rakennus
Y: hoidettu piha

HY2






KOHDE: HY2
SIJAINNITUNNUS: 436/0004/6/3
OSOITE: Reijola 16c
OMISTAJA: Supperi Helmi
SUUNN.VUOSI:
KÄYTTÖÖNOTTOVUOSI: 1920
ALKUP. KÄYTTÖ
NYK. KÄYTTÖ liiteri
SUUNNITTELIJA:
A:
H: Haagan huvilayhdyskunnan aikainen rakennus
Y: hoidettu piha

KOHDE: Muuntamo AY2
SIJAINNITUNNUS: 436/0004/6/9005
OSOITE: Kivihaantie 1
OMISTAJA: 1960
SUUNN.VUOSI: 1960
KÄYTTÖÖNOTTOVUOSI: maakaapeloitu muuntamo m. 20/60
ALKUP. KÄYTTÖ muuntamo
NYK. KÄYTTÖ E. Koiso-Kanttila, HKR talorakennusosasto
SUUNNITTELIJA:
A: ei muutoksia, selkeäpiirteinen huolellisesti detaljoitu
H:
Y: luo mittakaavalla vaihtelua katutilaan

KOHDE: HY2
SIJAINNITUNNUS: 436/0005/17/38
OSOITE: Reijola 14B
OMISTAJA: Kuolinpesä Petrell Eva Kustava
SUUNN.VUOSI:
KÄYTTÖÖNOTTOVUOSI: 9999
ALKUP. KÄYTTÖ
NYK. KÄYTTÖ talli
SUUNNITTELIJA:
A:
H: Haagan huvilayhdyskunnan aikainen rakennus
Y: hoidettu piha

KOHDE: AHY1
SIJAINNITUNNUS: 436/0005/17/39
OSOITE: Reijola 14B
OMISTAJA: Kuolinpesä Petrell Eva Kustaava
SUUNN.VUOSI:
KÄYTTÖÖNOTTOVUOSI: 1919
ALKUP. KÄYTTÖ
NYK. KÄYTTÖ ar
SUUNNITTELIJA:
A: ei muutoksia, selkeäpiirteinen, huolellisesti detaljoitu
H: Haagan huvilayhdyskunnan aikainen rakennus
Y: hoidettu piha, näkyy kauas





Sarjassa ovat aikaisemmin ilmestyneet seuraavat julkaisut:

1998:1 Selvitys lähiöprojektin toiminnasta

1998:2 Tullisaaren puisto

1998:3 Liikenteen kehitys Helsingissä vuonna 1997

ISBN 951-718-068-3
ISSN 0787-9024