



TEEMAKARTTA
TEMAKARTA

KAUPUNKILUONTO
Suunnitelma kaupunkiluontoverkostosta
STADSNATUR
Plan för stadsnaturnätverket

Merkinnät, joihin viitataan pääkartan määräyksissä.
Teemakartta on oikeusvaikutteinen näiltä osin.

De beteckningar till vilka hänvisas i huvudkartans bestämmelser.
Temakartan har rättsverkan till dessa delar.

 **Luonnonsuojelualueet ja luonnonsuojelun rauhoitetut luontotyytit**
Natskyddsområden och naturtyper som är fredade enligt naturvårdslagen


 **Natura 2000 -verkostoon kuuluvat alueet**
Suojelun perusteena olevia luonnonarvoja ei saa merkittävästi heikentää.


Till Natura 2000 -nätverket hörande områden
De naturvärden som ligger till grund för skyddandet får inte avsevärt försvagas.


 **Suojeltavaksi tarkoitetut alueet**
Helsingin luonnonsuojeluohjelmassa 2015-2024 (29.09.2015) esitetyt alueet. Tarkka rajaus on selvittävää tarkemmassa suunnittelussa.


Områden avsedda att skyddas
Områden som anvisas i Helsingfors natskyddsprogram 2015-2024 (29.09.2015). Den exakta gränsdragningen ska utredas vid noggrannare planering.



Muut merkinnät ja suunnitteluohteet:

 **Kaupunkiluonnon ydinalueet ja ekologiset yhteydet**
Kaupunkiluonnon ydinalueet ja ekologisen kytkeytyneisyyden kannalta tärkeät yhteydet.


 **Metsäverkosto**
Metsäverkoston hoidossa ja kehittämisessä otetaan huomioon luonnonsuojeluarvot, luonnon monimuotoisuus, ekologinen kytkeytyneisyys, kulttuuriympäristöjen ja maiseman arvot sekä virkistyskäytön tarpeet.

 **Kehitettävä metsäverkostoyhteys**

 **Niittyverkosto**
Niittyverkostoa kehitetään koko kaupungin alueella. Sen hoidossa ja kehittämisessä otetaan huomioon luonnonsuojeluarvot, luonnon monimuotoisuus, ekologinen kytkeytyneisyys, kulttuuriympäristöjen ja maiseman arvot sekä virkistyskäytön tarpeet.

  **Siniverkosto**
Merialueen, merenlahtien, jokien, lampien, purojen, avo-ojien, rantabiotooppien sekä merenalaisen luonnon muodostama ekologinen verkosto, jota kehitetään ottaen huomioon luontoarvot.

Rakennettavat alueet ja viher- ja virkistysalueet
Rakennettavien alueiden ja viher- ja virkistysalueiden suunnittelussa otetaan huomioon arvokkaat luontokohteet, ekosysteemipalvelujen ja ekologisen laadun kehittäminen sekä vihertehokkuus.

 **Vihersormet ja muut laajat viheralueet**
Vihersormet muodostavat rungon ekologiselle verkostolle. Alueet ovat monipuolisia virkistys- ja ulkoilualueita, joilla on merkittäviä luonto-, kulttuuri- ja maisema-arvoja.

 **Östersundom ei kuulu yleiskaava-alueeseen**

0 5000m

HELSINGIN KAUPUNKISUUNNITTELUVIRASTO

HELSINGIN UUSI YLEISKAAVA

KAUPUNKIKAAVA

14.06.2016